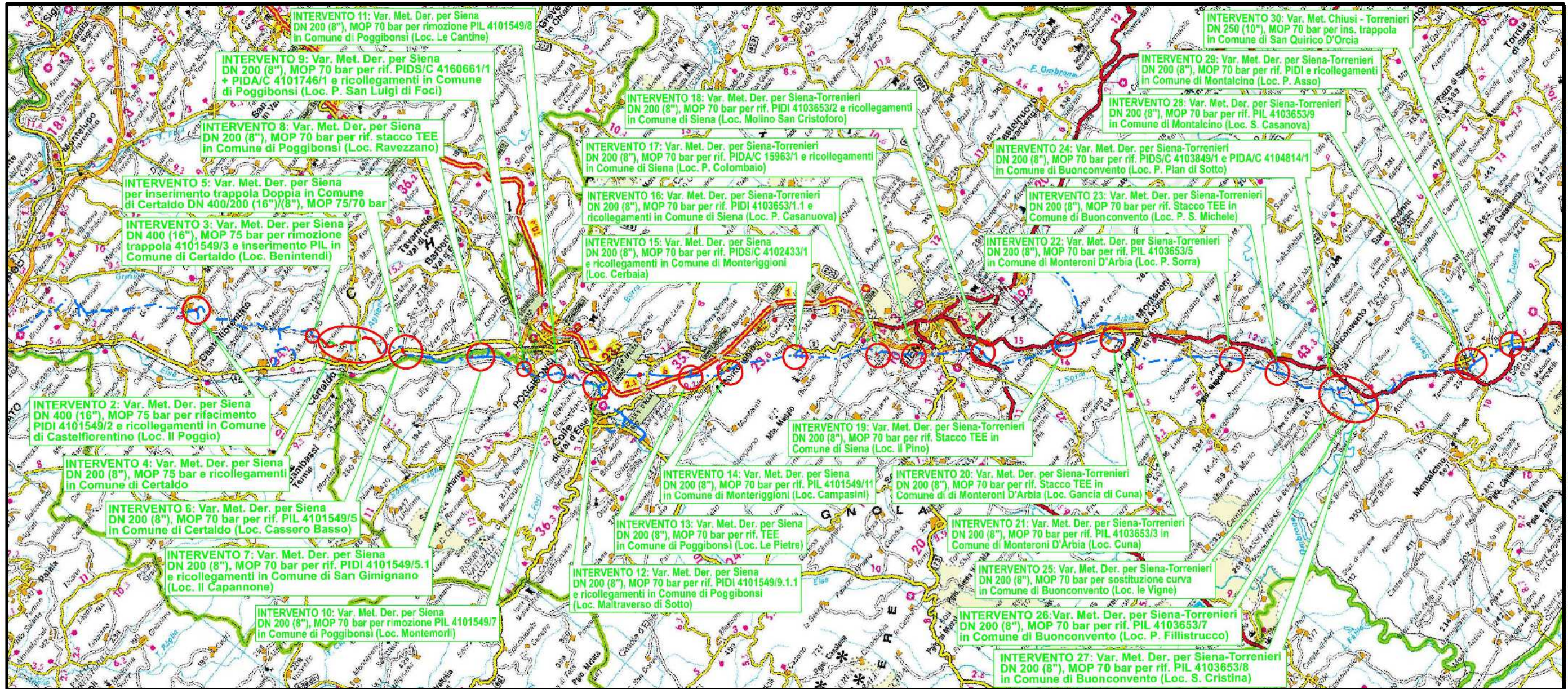


Il presente disegno e' di proprieta' aziendale - La Societa' tutelera' i propri diritti a termine di legge.



COROGRAFIA Scala 1:250.000

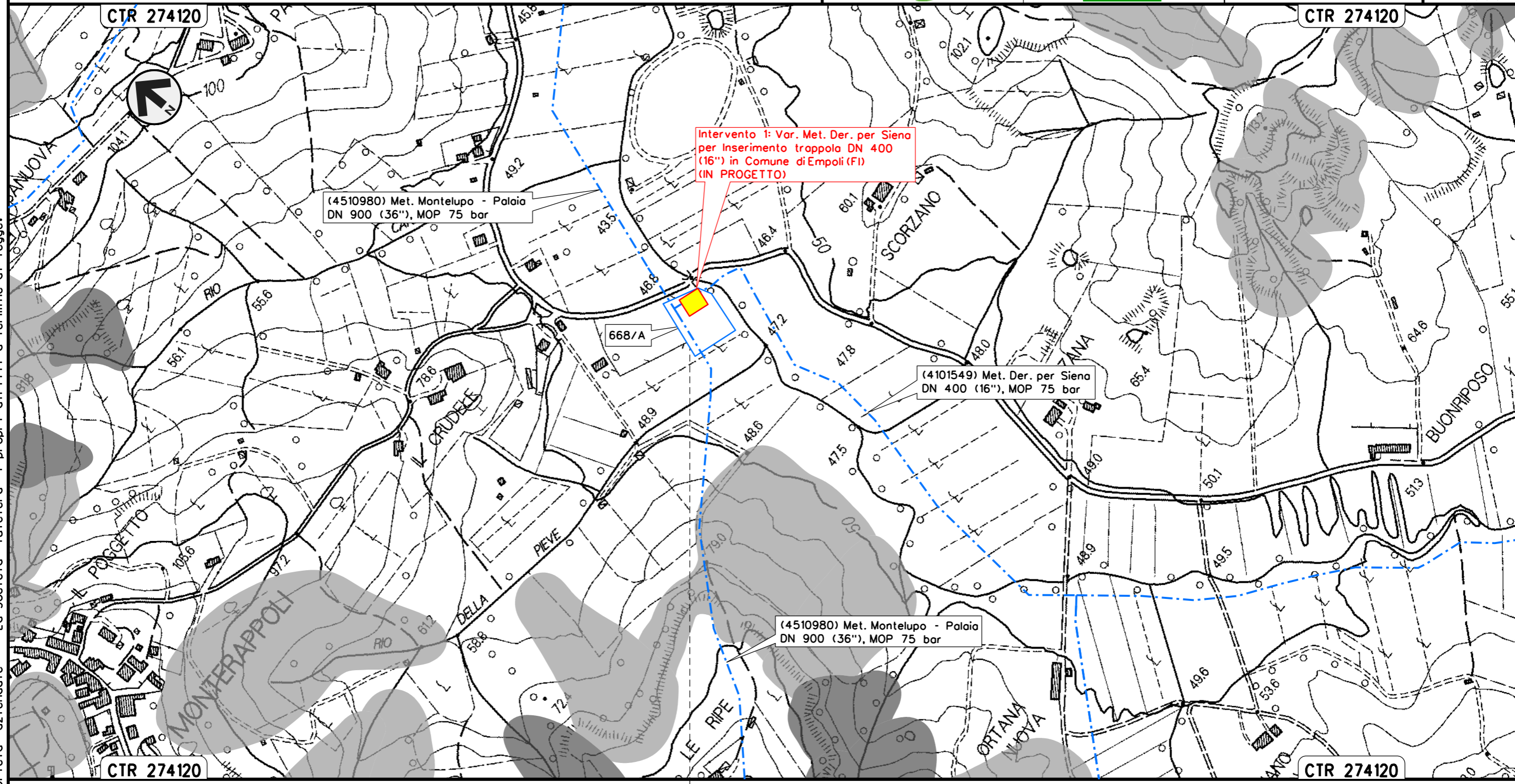


00	12-02-21	EMISSIONE	AGUZZI	STROPPA	CAPRIOTTI
INDICE	DATA	REVISIONI	ELABORATO	VERIFICATO	APPROVATO
			Dis. PG-PAI-133		
			Fg. 1 di 34		
Metanodotti: Der. per Siena DN 400/200 (16'')/(8''), DP 75 bar Der. Siena Torrenieri DN 200 (8''), DP 75 bar Chiusi Torrenieri DN 250 (10''), DP 75 bar Varianti per realizzazione Impianti di Lancio/Ricevimento Pig e Rifacimento/ Adeguamento Impianti di Linea per predisposizione piggabilita' metanodotto			Comm. NR/19087		
			INDICE	00	
PAI - CARTA DELLA PERICOLOSITA' DA FRANA			Scala 1:5000		
			Sostituisce il .....		
			Sostituito dal .....		

Intervento 1: Var. Met. Der. per Siena  
DN400 (16"), DP 75 bar per Inserimento  
trappola in Comune di Empoli

PAI - CARTA DELLA PERICOLOSITA' DA FRANA

00	12-02-21	EMISSIONE	AGUZZI	STROPPA	CAPRIOTTI	Foglio
INDICE	DATA	REVISIONI	ELABORATO	VERIFICATO	APPROVATO	2
			Dis. PG-PAI-133			di 34
			Comm. NR/19087			Scala 1:5000



Il presente disegno e' di proprieta' aziendale - La Societa' tutelera' i propri diritti a termine di legge.

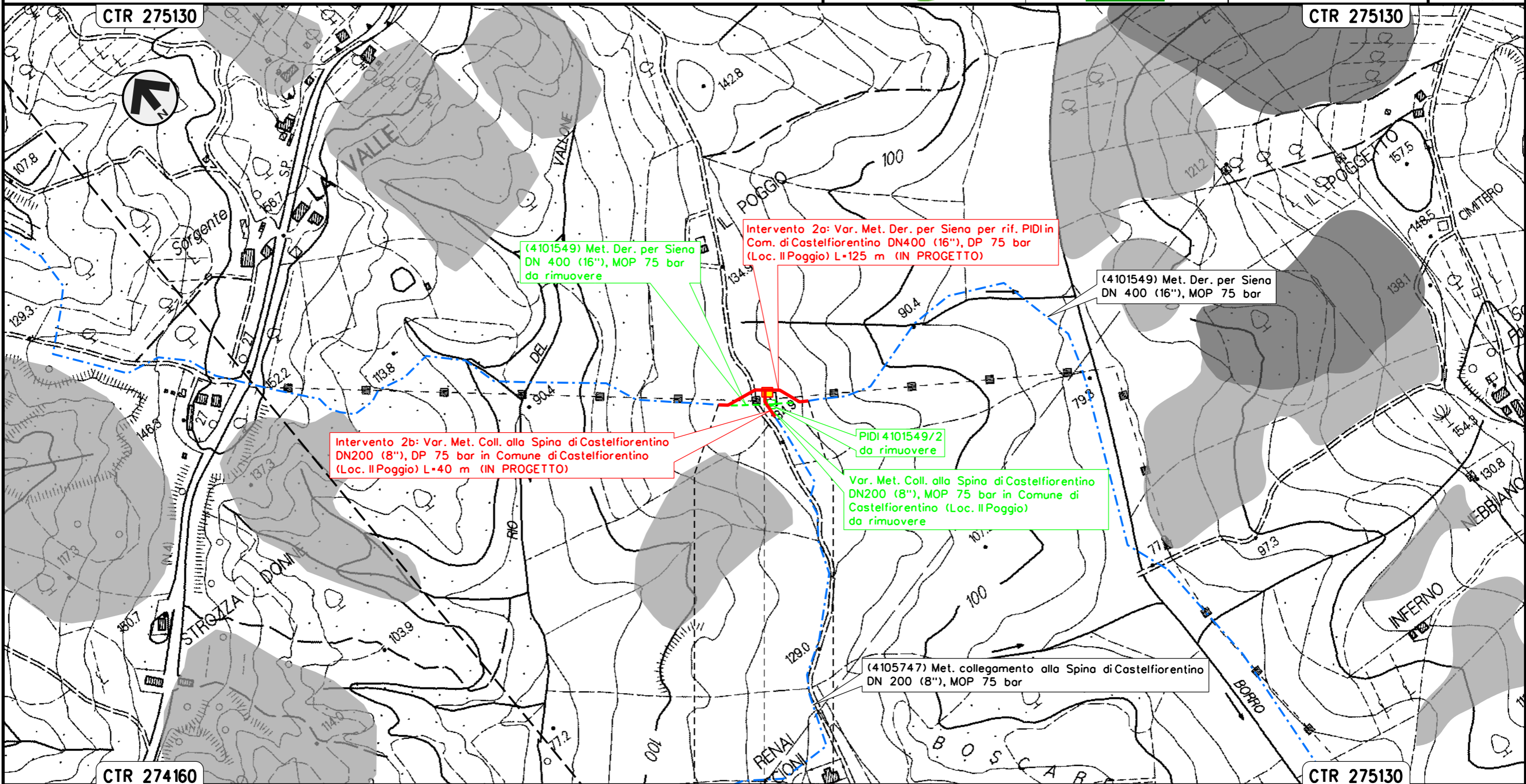
EMPOLI  
FIRENZE



Intervento 2: Var. Met. Der. per Siena DN 400 (16"), DP 75 bar  
per rifacimento PIDI e ricollegamenti  
in Comune di Castelfiorentino (Loc. Il Poggio)

PAI - CARTA DELLA PERICOLOSITA' DA FRANA

00	12-02-21	EMISSIONE	AGUZZI	STROPPA	CAPRIOTTI	Foglio
INDICE	DATA	REVISIONI	ELABORATO	VERIFICATO	APPROVATO	3
			Dis. PG-PAI-133			di 34
			Comm. NR/19087			Scala 1:5000



CASTELFIORENTINO  
FIRENZE

◀▶⊗ PIDI Loc. Il Poggio

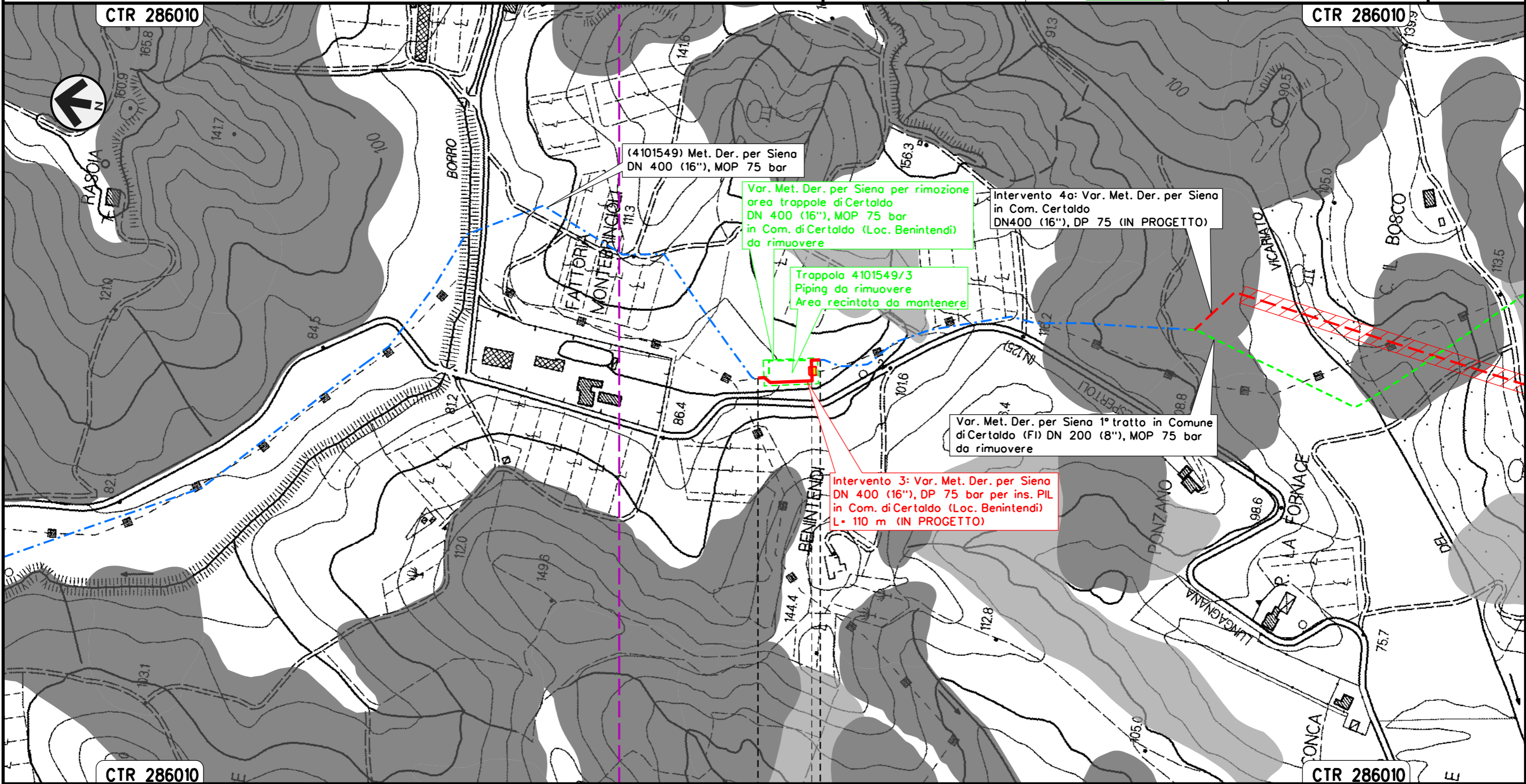
Il presente disegno e' di proprieta' aziendale - La Societa' tutelera' i propri diritti a termine di legge.

Intervento 3: Var. Met. Der. per Siena  
 DN 400 (16"), DP 75 bar per rimozione trappola e inserimento PIL  
 in Comune di Certaldo (Loc. Benintendi)

PAI - CARTA DELLA PERICOLOSITA' DA FRANA

00	12-02-21	EMISSIONE	AGUZZI	STROPPA	CAPRIOTTI
INDICE	DATA	REVISIONI	ELABORATO	VERIFICATO	APPROVATO
			Dis. PG-PAI-133		
			Comm. NR/19087		

Foglio  
 4  
 di 34  
 Scala  
 1:5000



Il presente disegno e' di proprieta' aziendale - La Societa' tutelera' i propri diritti a termine di legge.

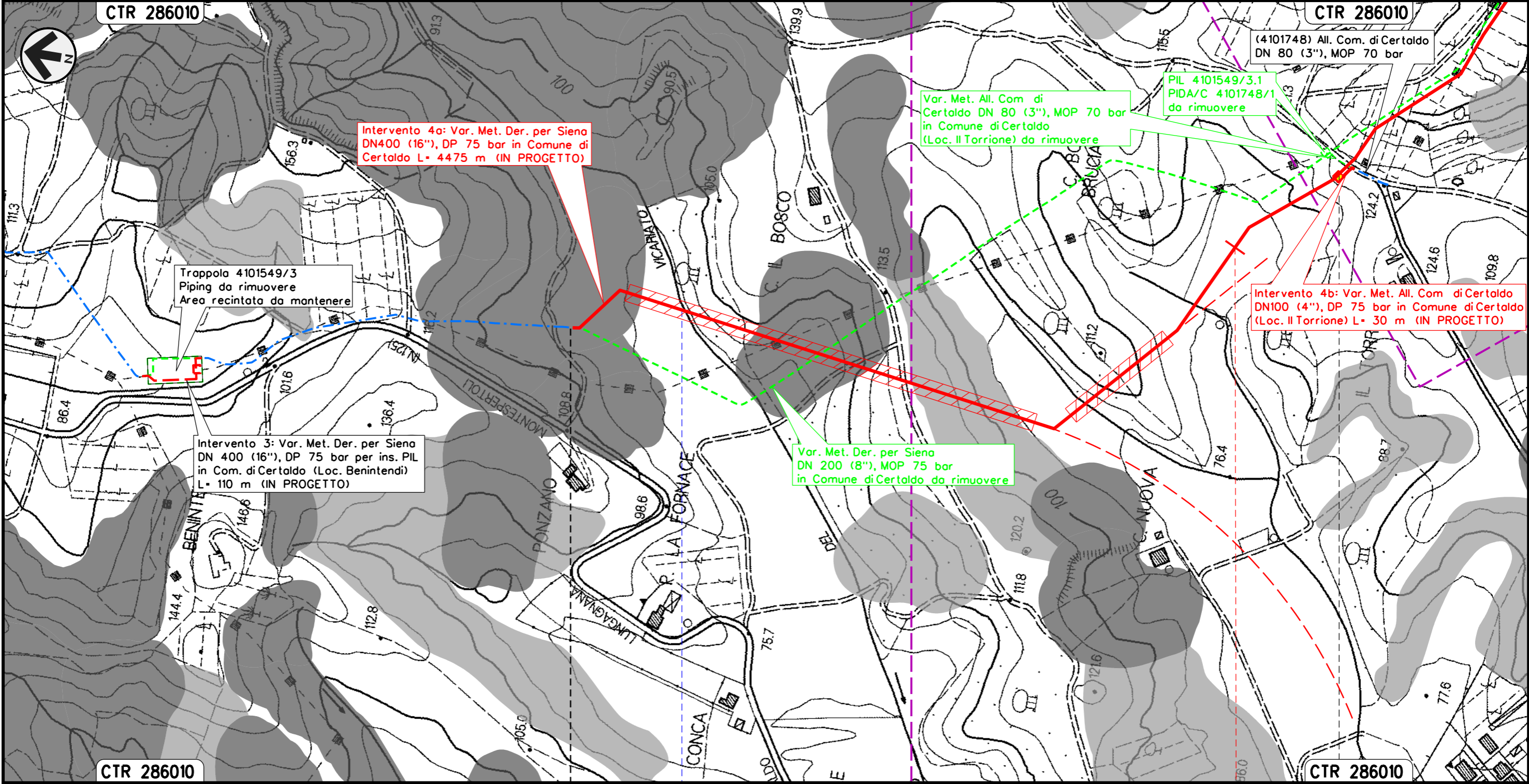
CERTALDO  
 FIRENZE



Intervento 4: Var. Met. Der. per Siena  
DN400 (16"), DP 75 bar e ricollegamenti  
in Comune di Certaldo

PAI - CARTA DELLA PERICOLOSITA' DA FRANA



00	12-02-21	EMISSIONE	AGUZZI	STROPPA	CAPRIOTTI	Foglio
INDICE	DATA	REVISIONI	ELABORATO	VERIFICATO	APPROVATO	5
			Dis. PG-PAI-133			di 34
			Comm. NR/19087			Scala 1:5000



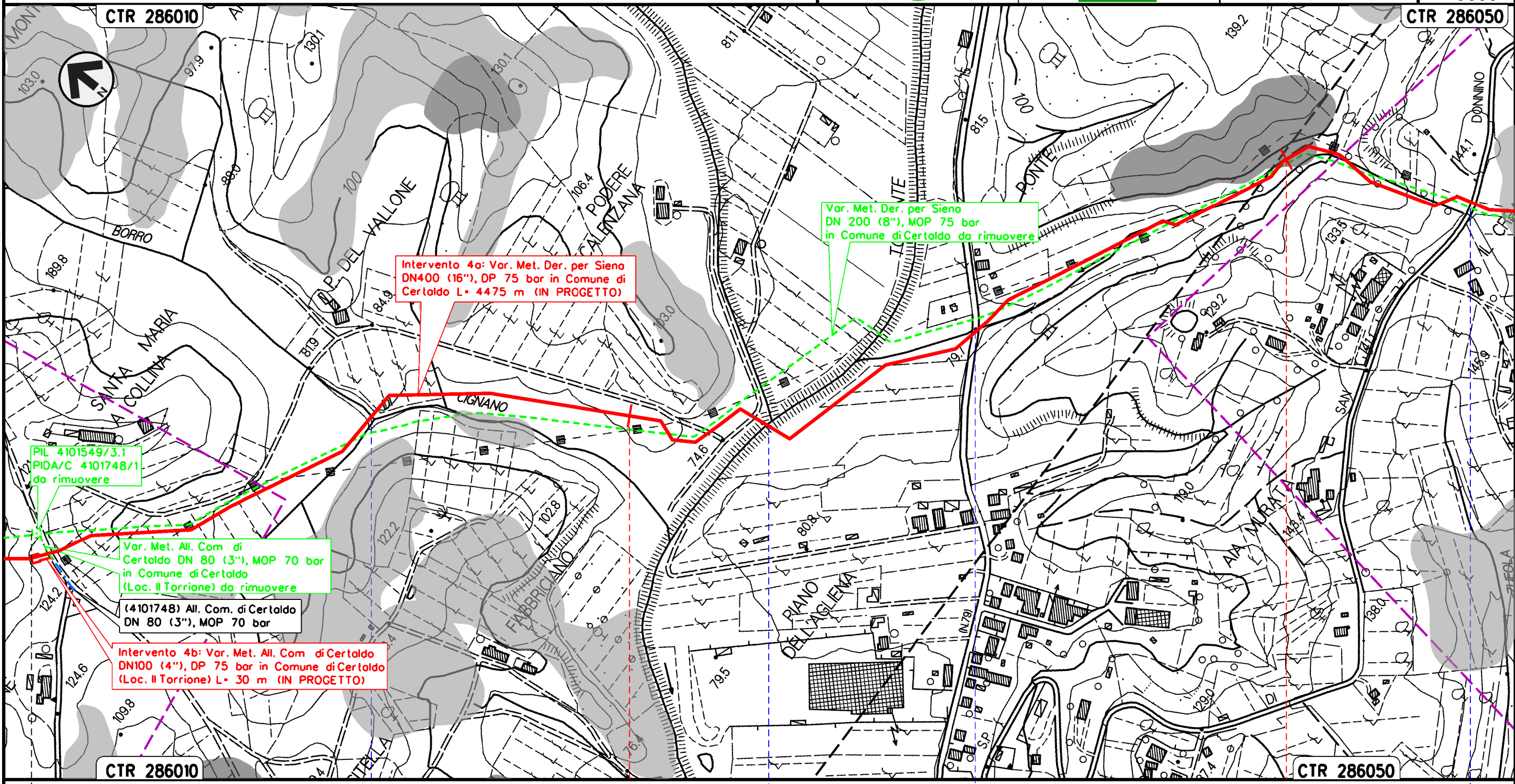
Il presente disegno e' di proprieta' aziendale - La Societa' tutelera i propri diritti a termine di legge.

0 + 000	CERTALDO
	FIRENZE
● Borro del Vicariato	◀▶ PID1 Loc. Il Torrione

Intervento 4: Var. Met. Der. per Siena  
DN400 (16"), DP 75 bar e ricollegamenti  
in Comune di Certaldo


00	12-02-21	EMISSIONE	AGUZZI	STROPPA	CAPRIOTTI	Foglio
INDICE	DATA	REVISIONI	ELABORATO	VERIFICATO	APPROVATO	6
 			Dis. PG-PAI-133		di 34	
			Comm. NR/19087		Scala 1:5000	

PAI - CARTA DELLA PERICOLOSITA' DA FRANA





Il presente disegno e' di proprieta' aziendale - La Societa' tutelera' i propri diritti a termine di legge.

 PIDI Loc. Il Torione

 Borro Cignano


 Torre Agliena

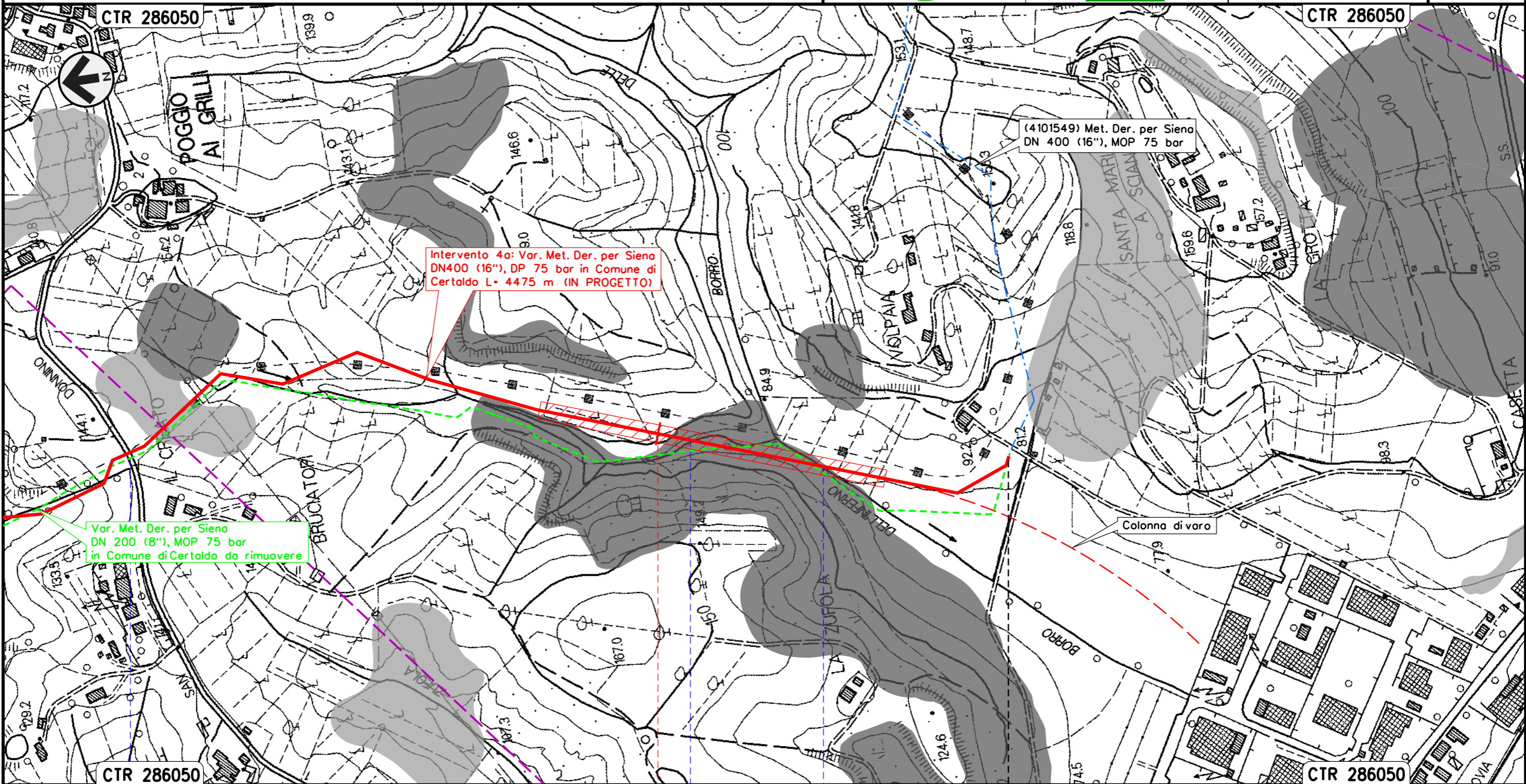
 S.P. n. 79

 S.P. n. 50

Intervento 4: Var. Met. Der. per Siena  
DN400 (16"), DP 75 bar e ricollegamenti  
in Comune di Certaldo

PAI - CARTA DELLA PERICOLOSITA' DA FRANA

00	12-02-21	EMISSIONE	AGUZZI	STROPPA	CAPRIOTTI	Foglio
INDICE	DATA	REVISIONI	ELABORATO	VERIFICATO	APPROVATO	7
 			Dis. PG-PAI-133		di 34	
			Comm. NR/19087		Scala 1:5000	



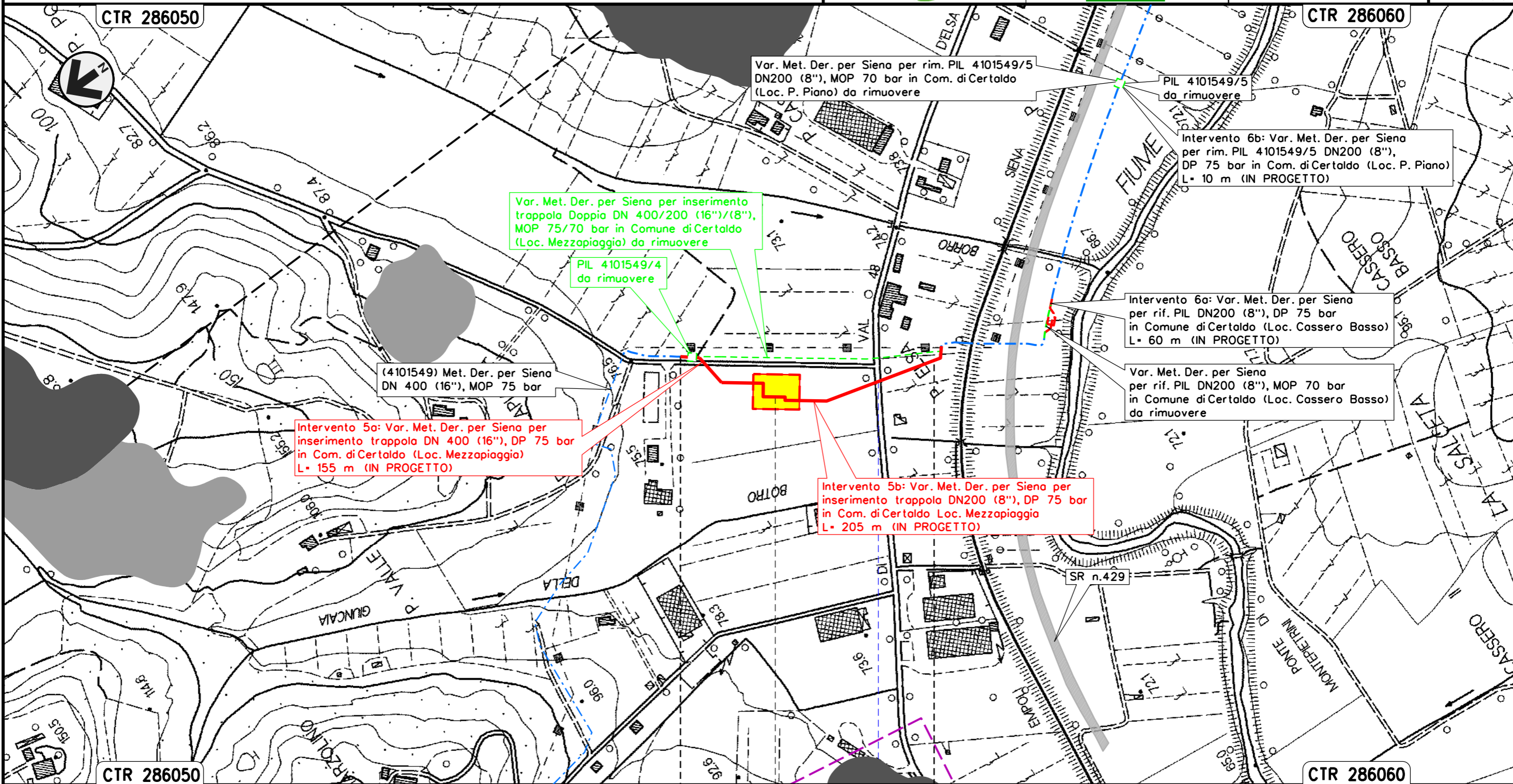
Il presente disegno e' di proprieta' aziendale - La Societa' tutelera' i propri diritti a termine di legge.

	4	4 + 475
CERTALDO		
FIRENZE		
S.P. n. 50	Borro Dell'Inferno	Borro Dell'Inferno

Intervento 5: Var. Met. Der. per Siena per inserimento trappola Doppia DN400/200 (16"/8"), DP 75 bar in Comune di Certaldo (Loc. Mezzapiaggia)

PAI - CARTA DELLA PERICOLOSITA' DA FRANA

00	12-02-21	EMISSIONE	AGUZZI	STROPPA	CAPRIOTTI	Foglio
INDICE	DATA	REVISIONI	ELABORATO	VERIFICATO	APPROVATO	8
			Dis. PG-PAI-133			di 34
			Comm. NR/19087			Scala 1:5000



Intervento 5a: Var. Met. Der. per Siena per inserimento trappola DN 400 (16"), DP 75 bar in Com. di Certaldo (Loc. Mezzapiaggia) L= 155 m (IN PROGETTO)

Intervento 5b: Var. Met. Der. per Siena per inserimento trappola DN200 (8"), DP 75 bar in Com. di Certaldo Loc. Mezzapiaggia L= 205 m (IN PROGETTO)

Var. Met. Der. per Siena per inserimento trappola Doppia DN 400/200 (16")/(8"), MOP 75/70 bar in Comune di Certaldo (Loc. Mezzapiaggia) da rimuovere

Intervento 6b: Var. Met. Der. per Siena per rim. PIL 4101549/5 DN200 (8"), DP 75 bar in Com. di Certaldo (Loc. P. Piano) L= 10 m (IN PROGETTO)

Intervento 6a: Var. Met. Der. per Siena per rif. PIL DN200 (8"), DP 75 bar in Comune di Certaldo (Loc. Cassero Basso) L= 60 m (IN PROGETTO)

Var. Met. Der. per Siena per rif. PIL DN200 (8"), MOP 70 bar in Comune di Certaldo (Loc. Cassero Basso) da rimuovere

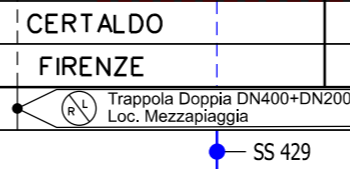
Var. Met. Der. per Siena per rim. PIL 4101549/5 DN200 (8"), MOP 70 bar in Com. di Certaldo (Loc. P. Piano) da rimuovere

PIL 4101549/5 da rimuovere

PIL 4101549/4 da rimuovere

(4101549) Met. Der. per Siena DN 400 (16"), MOP 75 bar

Il presente disegno e' di proprieta' aziendale - La Societa' tutelera' i propri diritti a termine di legge.

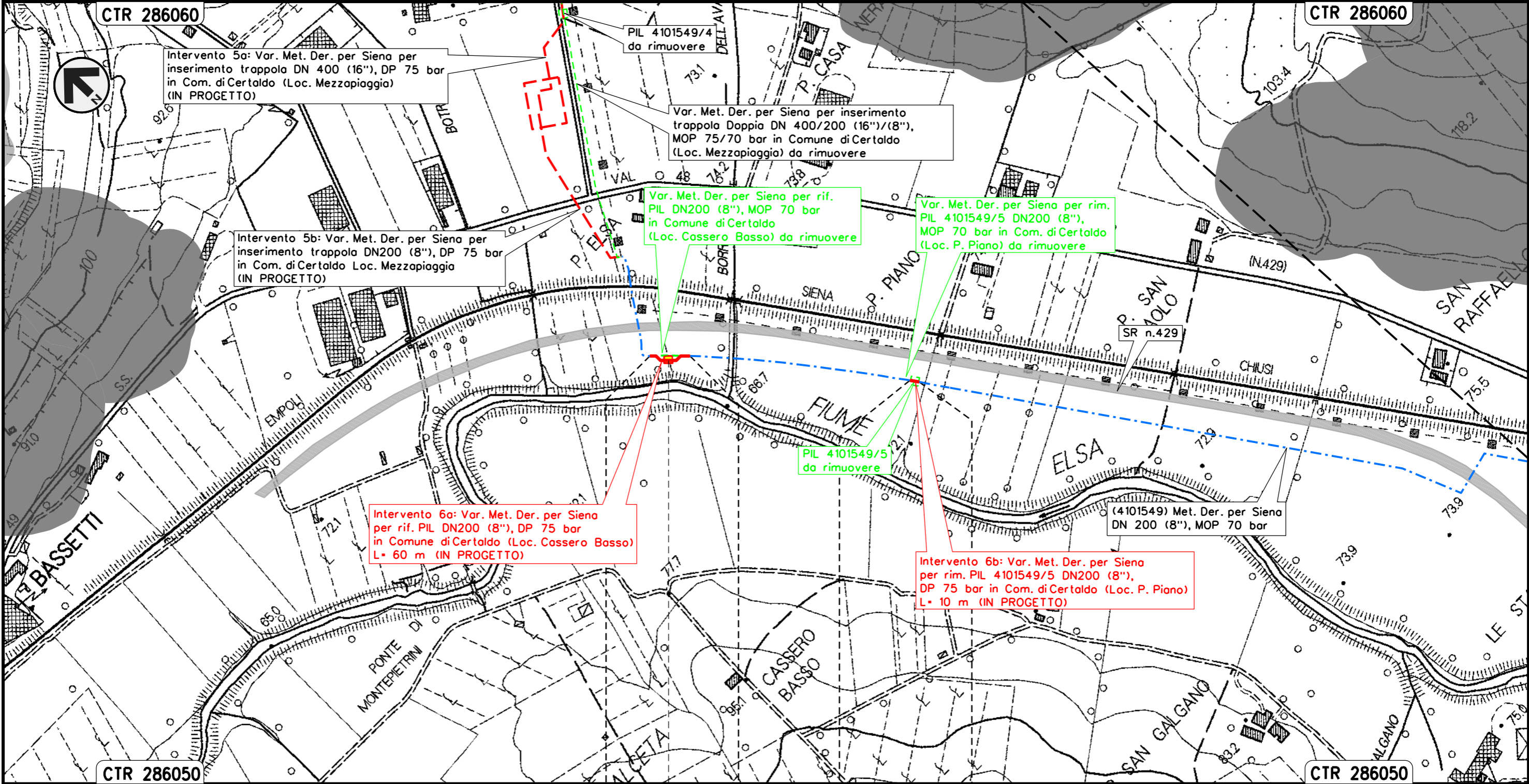




Intervento 6: Var. Met. Der. per Siena  
 DN 200 (8"), DP 75 bar per rif. PIL  
 in Comune di Certaldo (Loc. Cassero Basso)

PAI - CARTA DELLA PERICOLOSITA' DA FRANA

00	12-02-21	EMISSIONE	AGUZZI	STROPPA	CAPRIOTTI	Foglio
INDICE	DATA	REVISIONI	ELABORATO	VERIFICATO	APPROVATO	9
			Dis. PG-PAI-133			di 34
			Comm. NR/19087			Scala 1:5000



CERTALDO  
 FIRENZE

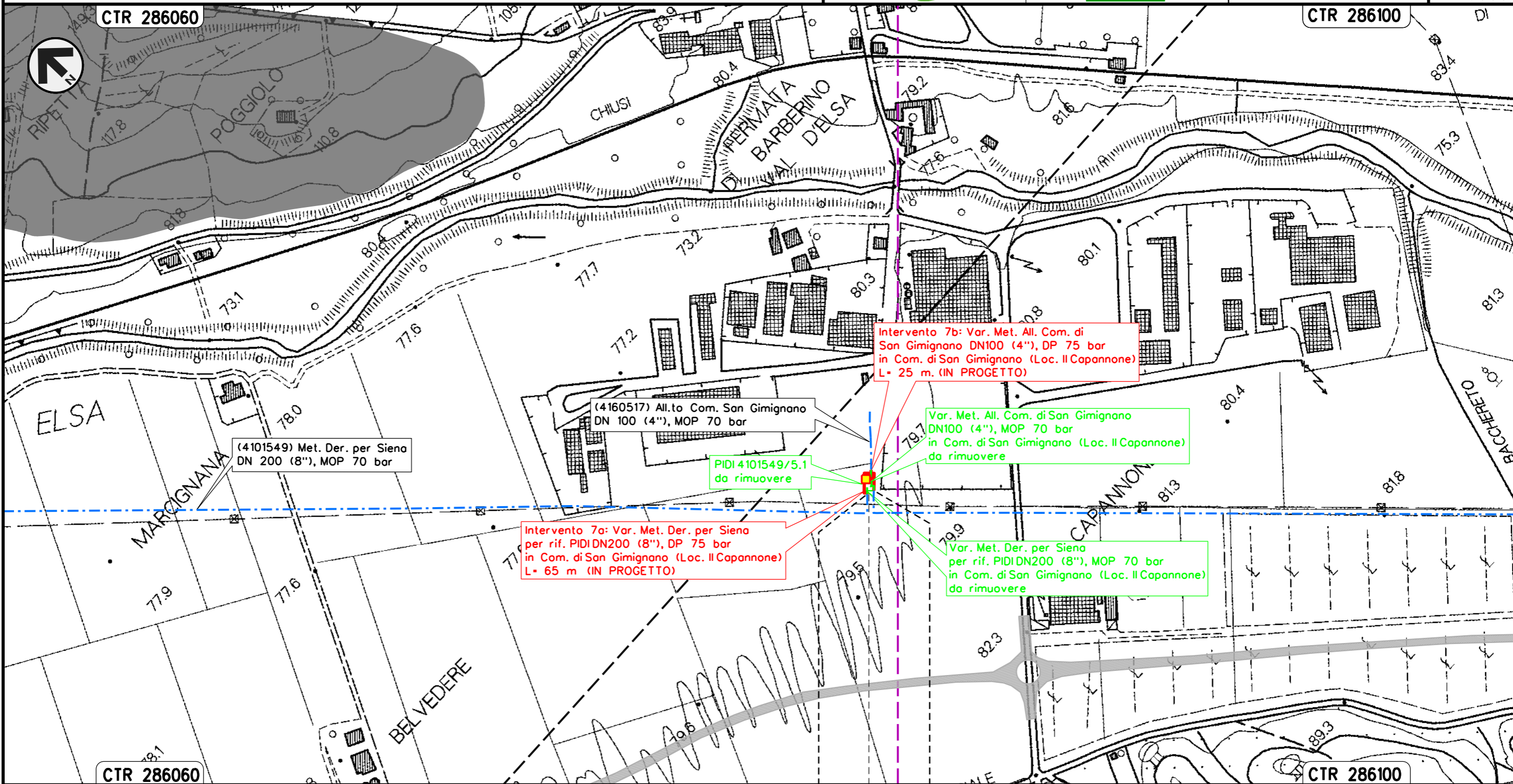
◀▶ PIL Loc. Cassero Basso

Il presente disegno e' di proprieta' aziendale - La Societa' tutelera' i propri diritti a termine di legge.

Intervento 7: Var. Met. Der. per Siena DN 200 (8"),  
 DP 75 bar per rif. PIDI e ricollegamenti  
 in Comune di San Gimignano (Loc. Il Capannone)

PAI - CARTA DELLA PERICOLOSITA' DA FRANA

00	12-02-21	EMISSIONE	AGUZZI	STROPPA	CAPRIOTTI	Foglio
INDICE	DATA	REVISIONI	ELABORATO	VERIFICATO	APPROVATO	10
			Dis. PG-PAI-133			di 34
			Comm. NR/19087			Scala 1:5000



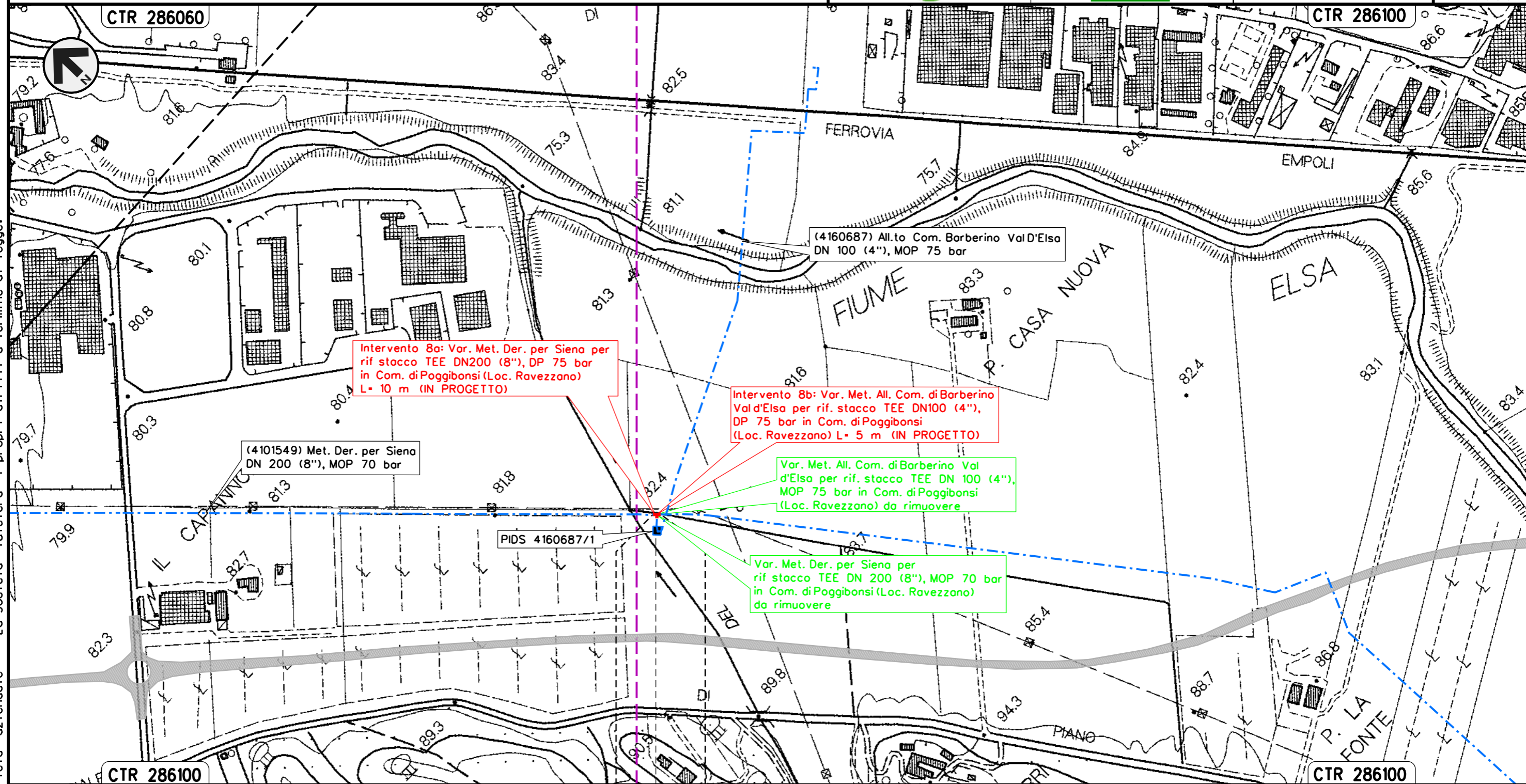
Il presente disegno e' di proprieta' aziendale - La Societa' tutelera' i propri diritti a termine di legge.

SAN GIMIGNANO  
 SIENA  
 PIDI Loc. Il Capannone

Intervento 8: Var. Met. Der. per Siena  
 DN 200 (8"), DP 75 bar per rif. stacco TEE  
 in Comune di Poggibonsi (Loc. Ravezzano)

PAI - CARTA DELLA PERICOLOSITA' DA FRANA

00	12-02-21	EMISSIONE	AGUZZI	STROPPA	CAPRIOTTI	Foglio
INDICE	DATA	REVISIONI	ELABORATO	VERIFICATO	APPROVATO	11
			Dis. PG-PAI-133			di 34
			Comm. NR/19087			Scala 1:5000



Intervento 8a: Var. Met. Der. per Siena per  
 rif stacco TEE DN200 (8"), DP 75 bar  
 in Com. di Poggibonsi (Loc. Ravezzano)  
 L= 10 m (IN PROGETTO)

Intervento 8b: Var. Met. All. Com. di Barberino  
 Val d'Elsa per rif. stacco TEE DN100 (4"),  
 DP 75 bar in Com. di Poggibonsi  
 (Loc. Ravezzano) L= 5 m (IN PROGETTO)

Var. Met. All. Com. di Barberino Val  
 d'Elsa per rif. stacco TEE DN 100 (4"),  
 MOP 75 bar in Com. di Poggibonsi  
 (Loc. Ravezzano) da rimuovere

Var. Met. Der. per Siena per  
 rif stacco TEE DN 200 (8"), MOP 70 bar  
 in Com. di Poggibonsi (Loc. Ravezzano)  
 da rimuovere

(4101549) Met. Der. per Siena  
 DN 200 (8"), MOP 70 bar

PIDS 4160687/1

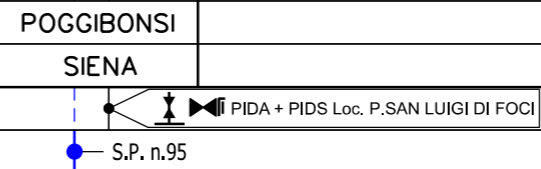
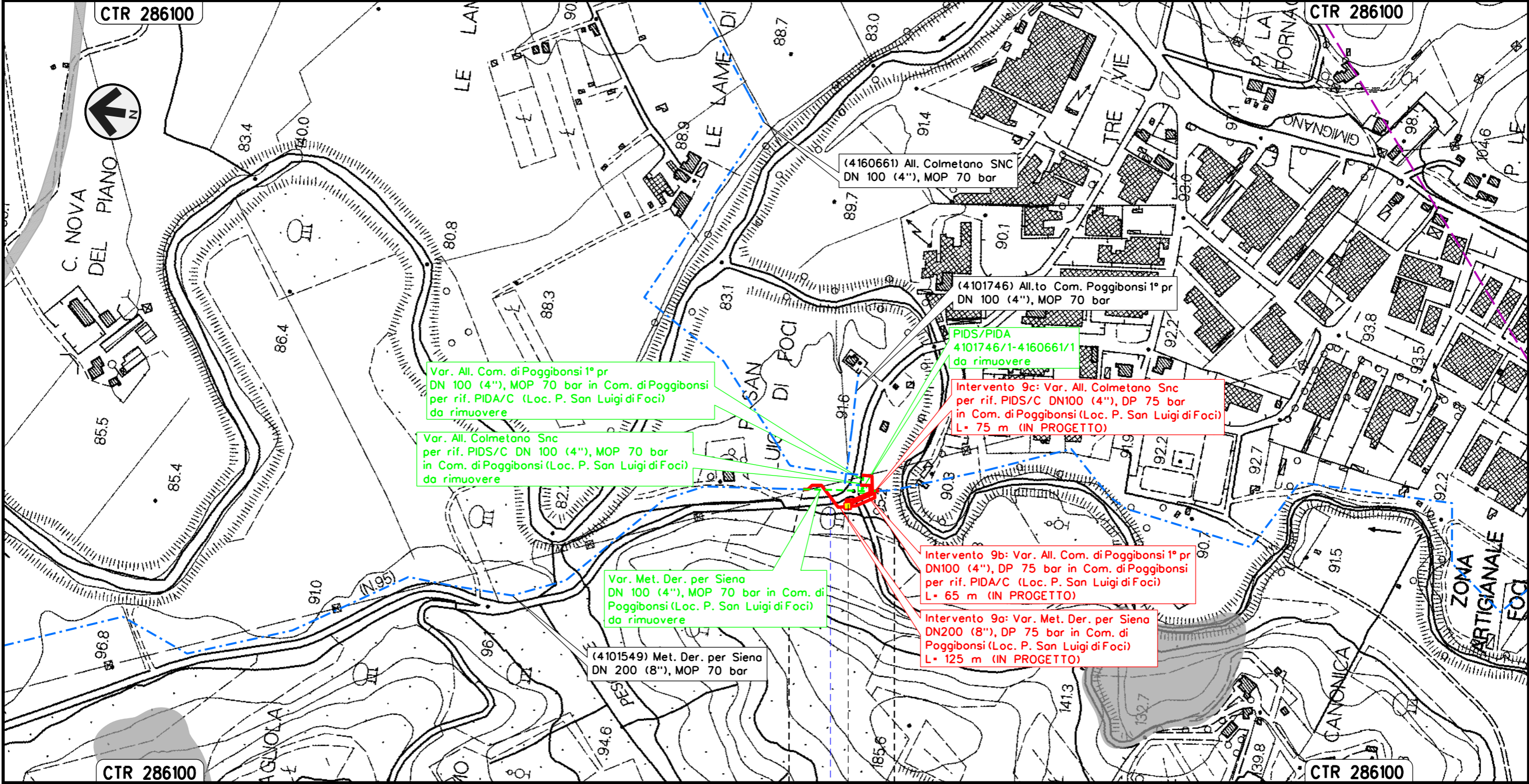
POGGIBONSI  
 SIENA

Il presente disegno e' di proprieta' aziendale - La Societa' tutelera' i propri diritti a termine di legge.

Intervento 9: Var. Met. Der. per Siena DN 200 (8"), DP 75 bar  
per rif. PIDA/C + PIDS/C e ricollegamenti  
in Comune di Poggibonsi (Loc. P. San Luigi di Foci)

00	12-02-21	EMISSIONE	AGUZZI	STROPPA	CAPRIOTTI	Foglio
INDICE	DATA	REVISIONI	ELABORATO	VERIFICATO	APPROVATO	12
			Dis. PG-PAI-133			di 34
			Comm. NR/19087			Scala 1:5000

PAI - CARTA DELLA PERICOLOSITA' DA FRANA

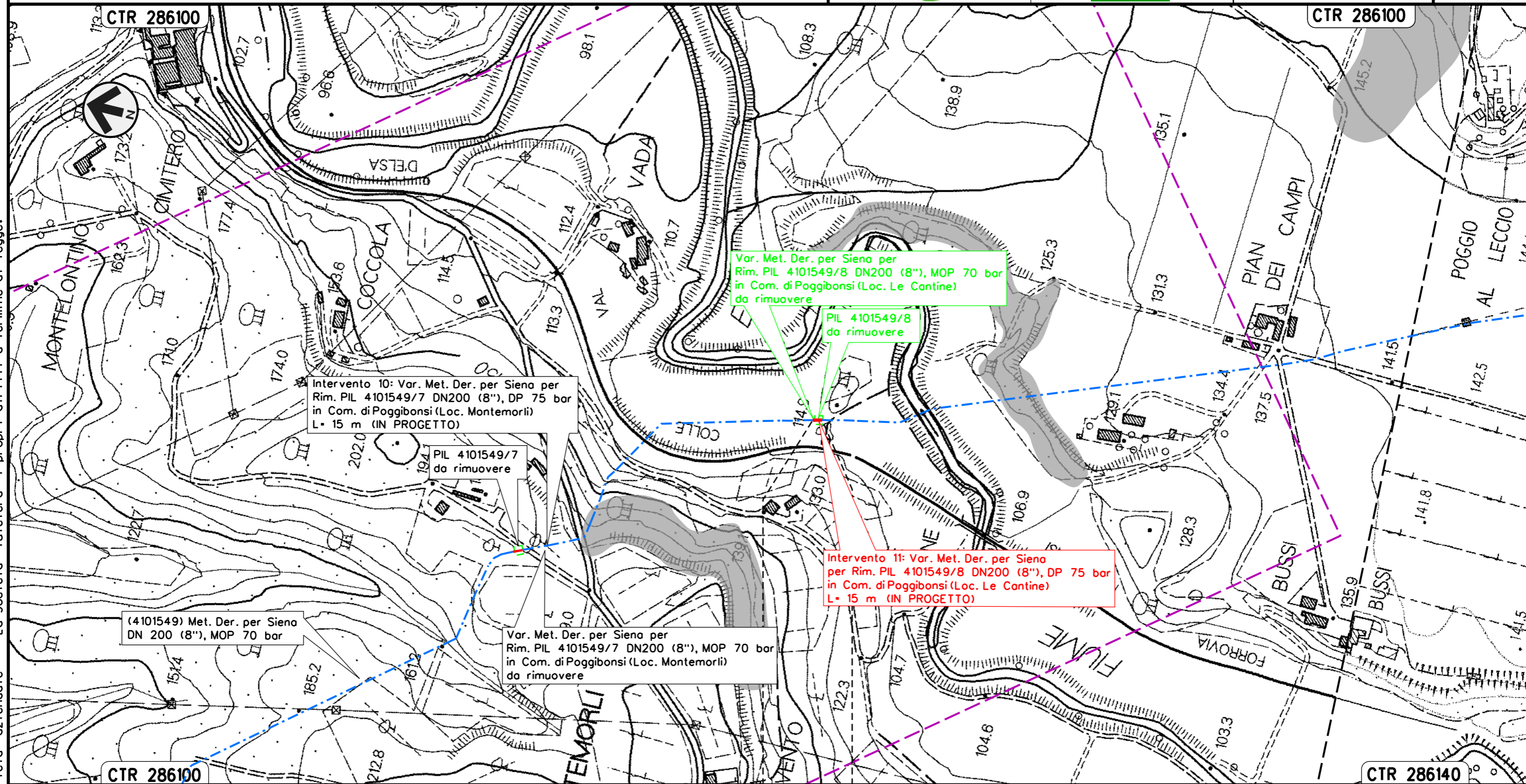




Intervento 11: Var. Met. Der. per Siena  
 DN 200 (8"), DP 75 bar per rimozione PIL 4101549/8  
 in Comune di Poggibonsi (Loc. Le Cantine)

PAI - CARTA DELLA PERICOLOSITA' DA FRANA

00	12-02-21	EMISSIONE	AGUZZI	STROPPA	CAPRIOTTI	Foglio
INDICE	DATA	REVISIONI	ELABORATO	VERIFICATO	APPROVATO	14
			Dis. PG-PAI-133			di 34
			Comm. NR/19087			Scala 1:5000



Var. Met. Der. per Siena per  
 Rim. PIL 4101549/8 DN200 (8"), MOP 70 bar  
 in Com. di Poggibonsi (Loc. Le Cantine)  
 da rimuovere

PIL 4101549/8  
 da rimuovere

Intervento 10: Var. Met. Der. per Siena per  
 Rim. PIL 4101549/7 DN200 (8"), DP 75 bar  
 in Com. di Poggibonsi (Loc. Montemorli)  
 L= 15 m (IN PROGETTO)

PIL 4101549/7  
 da rimuovere

Intervento 11: Var. Met. Der. per Siena  
 per Rim. PIL 4101549/8 DN200 (8"), DP 75 bar  
 in Com. di Poggibonsi (Loc. Le Cantine)  
 L= 15 m (IN PROGETTO)

(4101549) Met. Der. per Siena  
 DN 200 (8"), MOP 70 bar

Var. Met. Der. per Siena per  
 Rim. PIL 4101549/7 DN200 (8"), MOP 70 bar  
 in Com. di Poggibonsi (Loc. Montemorli)  
 da rimuovere

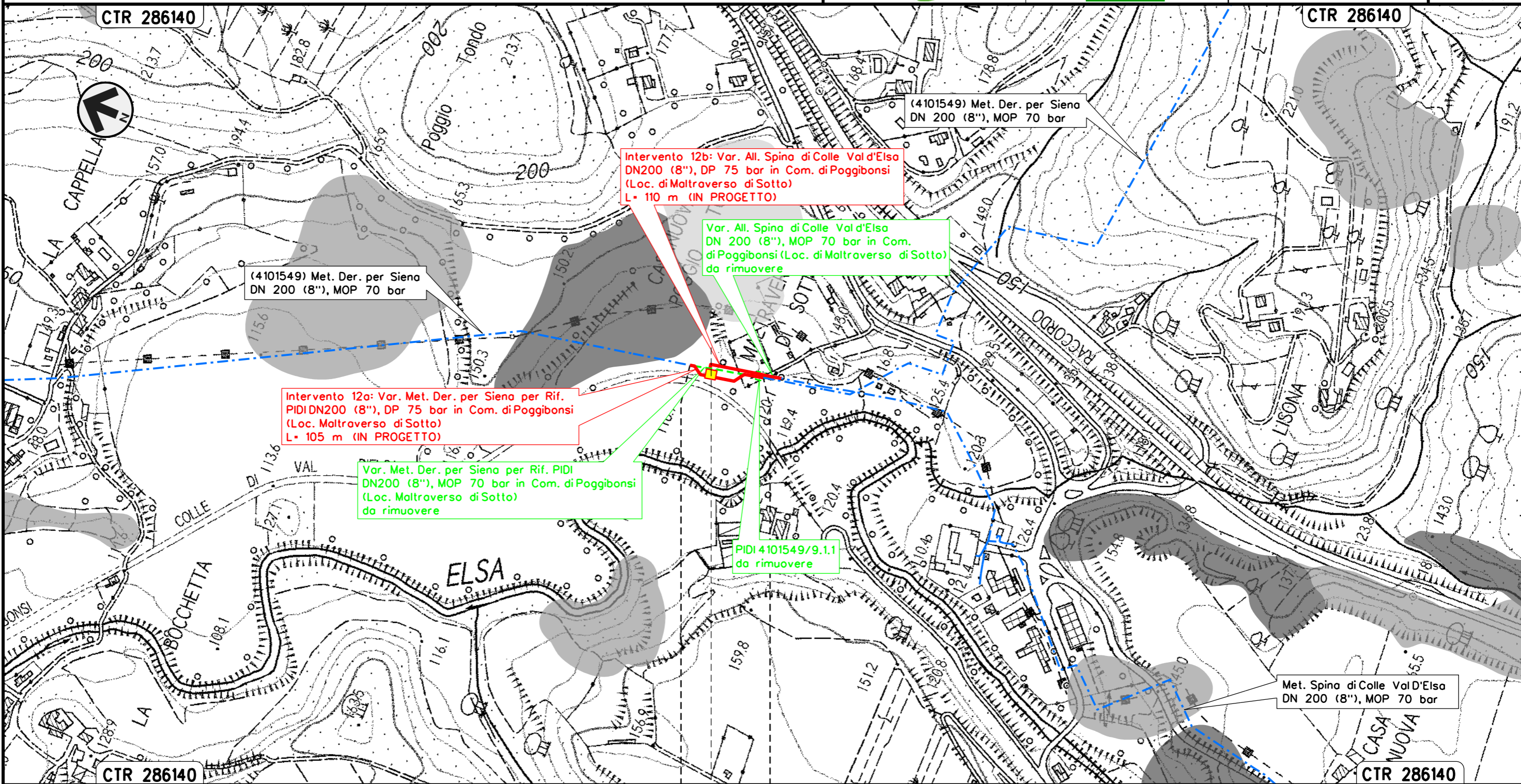
POGGIBONSI  
 SIENA

Il presente disegno e' di proprieta' aziendale - La Societa' tutelera' i propri diritti a termine di legge.

Intervento 12: Var. Met. Der. per Siena  
 DN 200 (8"), DP 75 bar per rif. PIDI e ricollegamenti  
 in Comune di Poggibonsi (Loc. Maltraverso di Sotto)

PAI - CARTA DELLA PERICOLOSITA' DA FRANA

00	12-02-21	EMISSIONE	AGUZZI	STROPPA	CAPRIOTTI	Foglio
INDICE	DATA	REVISIONI	ELABORATO	VERIFICATO	APPROVATO	15
			Dis. PG-PAI-133			di 34
			Comm. NR/19087			Scala 1:5000



Il presente disegno e' di proprieta' aziendale - La Societa' tutelera' i propri diritti a termine di legge.

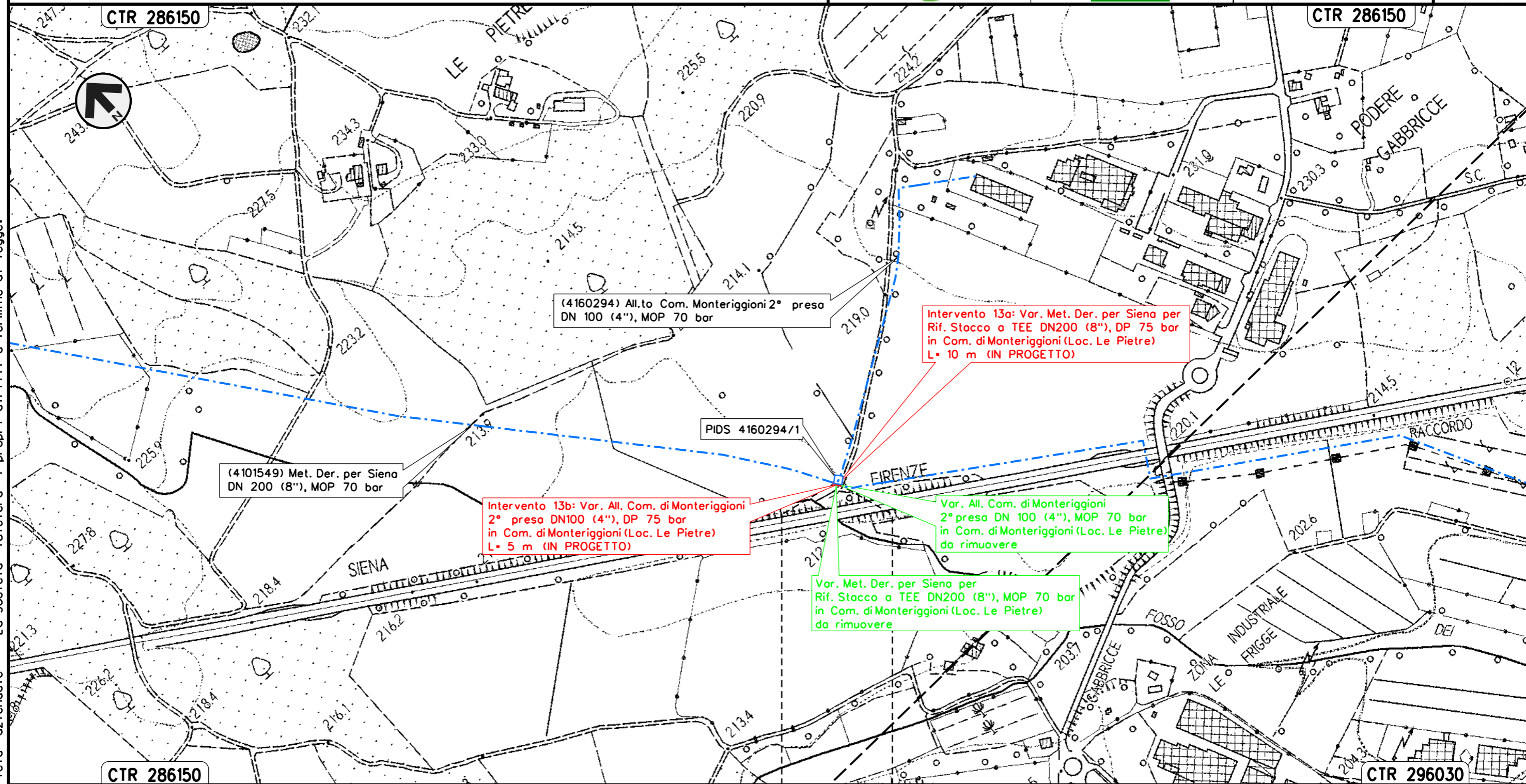
POGGIBONSI
SIENA
PIDI Loc. Maltraverso di sotto

Intervento 13: Var. Met. Der. per Siena  
 DN200 (8"), DP 75 bar per rifacimento stacco TEE  
 in Comune di Poggibonsi (Loc. Le Pietre)

PAI - CARTA DELLA PERICOLOSITA' DA FRANA

00	12-02-21	EMISSIONE	AGUZZI	STROPPA	CAPRIOTTI
INDICE	DATA	REVISIONI	ELABORATO	VERIFICATO	APPROVATO
			Dis. PG-PAI-133		
			Comm. NR/19087		

Foglio  
 16  
 di 34  
 Scala  
 1:5000



Il presente disegno e' di proprieta' aziendale - La Societa' tutelera' i propri diritti a termine di legge.

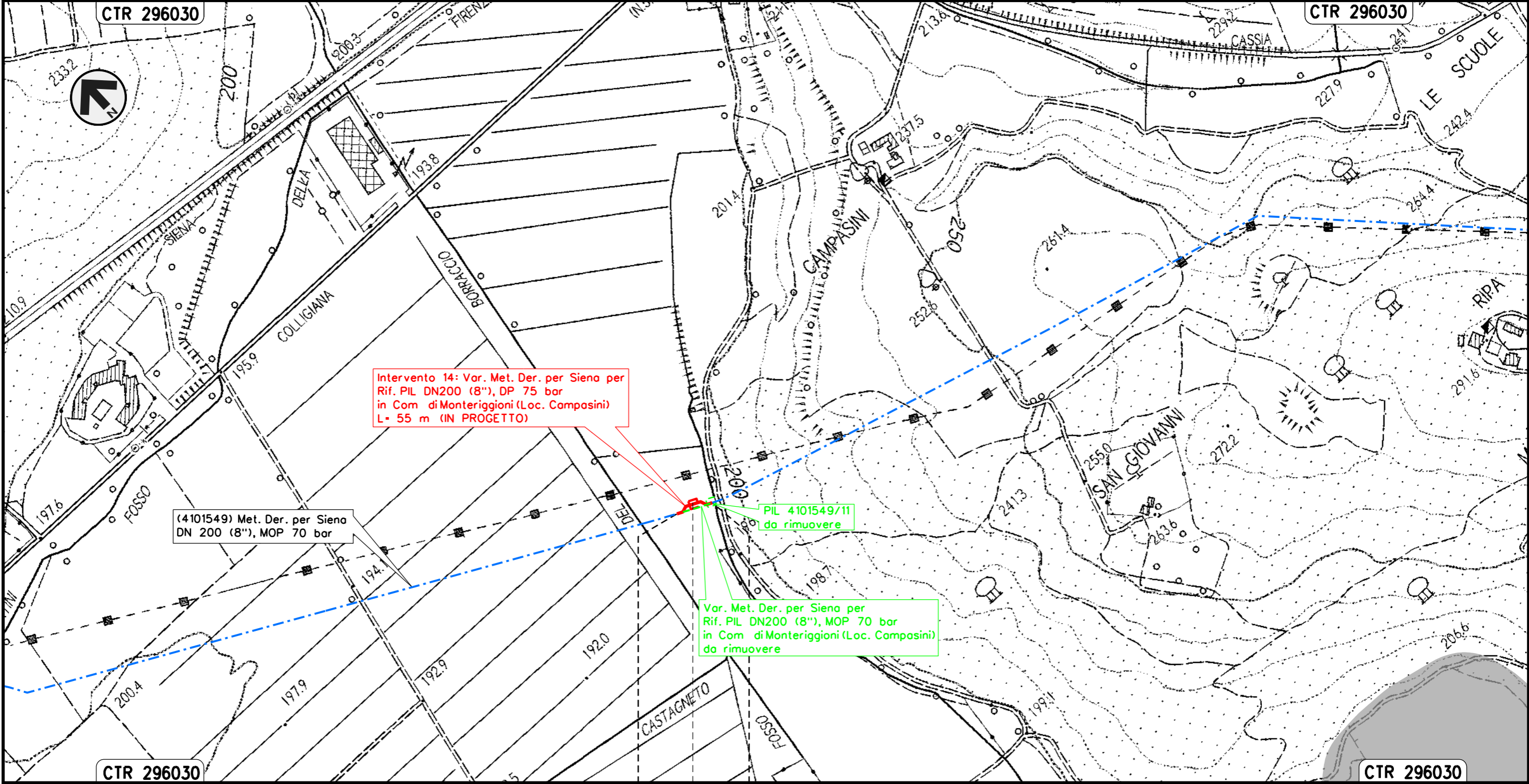
MONTERIGGIONI  
 SIENA



Intervento 14: Var. Met. Der. per Siena  
 DN 200 (8"), DP 75 bar per rif. PIL  
 in Comune di Monteriggioni (Loc. Campasini)

PAI - CARTA DELLA PERICOLOSITA' DA FRANA

00	12-02-21	EMISSIONE	AGUZZI	STROPPA	CAPRIOTTI	Foglio
INDICE	DATA	REVISIONI	ELABORATO	VERIFICATO	APPROVATO	17
			Dis. PG-PAI-133			di 34
			Comm. NR/19087			Scala 1:5000



Intervento 14: Var. Met. Der. per Siena per  
 Rif. PIL DN200 (8"), DP 75 bar  
 in Com di Monteriggioni (Loc. Compasini)  
 L= 55 m (IN PROGETTO)

(4101549) Met. Der. per Siena  
 DN 200 (8"), MOP 70 bar

PIL 4101549/11  
 da rimuovere

Var. Met. Der. per Siena per  
 Rif. PIL DN200 (8"), MOP 70 bar  
 in Com di Monteriggioni (Loc. Compasini)  
 da rimuovere

MONTERIGGIONI  
 SIENA

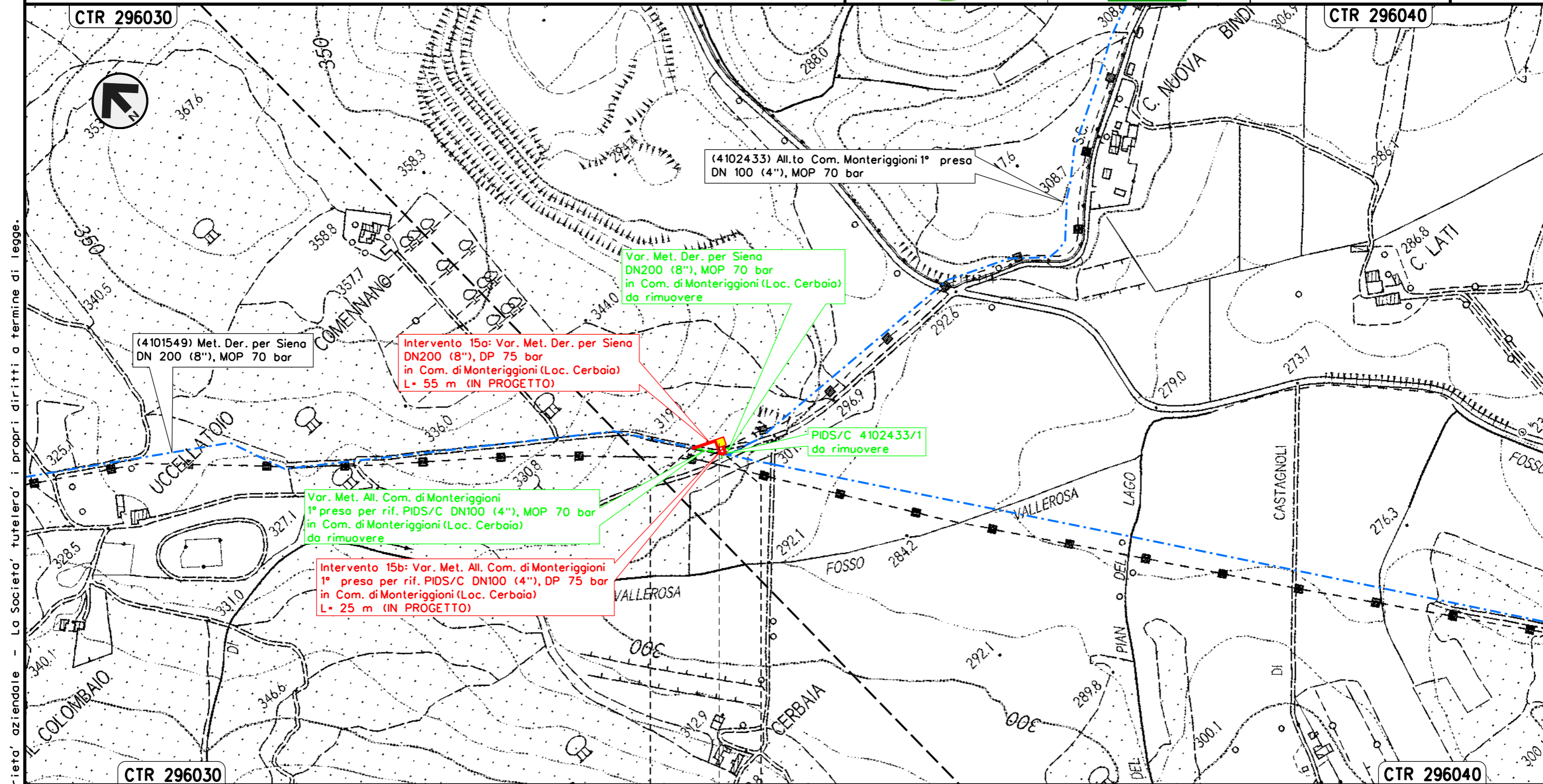
◀▶ PIL Loc. Campasini

Il presente disegno e' di proprieta' aziendale - La Societa' tutelera' i propri diritti a termine di legge.

Intervento 15: Var. Met. Der. per Siena  
 DN 200 (8"), DP 75 bar per rif. PIDS/C e ricollegamenti  
 in Comune di Monteriggioni (Loc. Cerbaia)

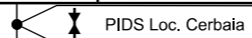
PAI - CARTA DELLA PERICOLOSITA' DA FRANA

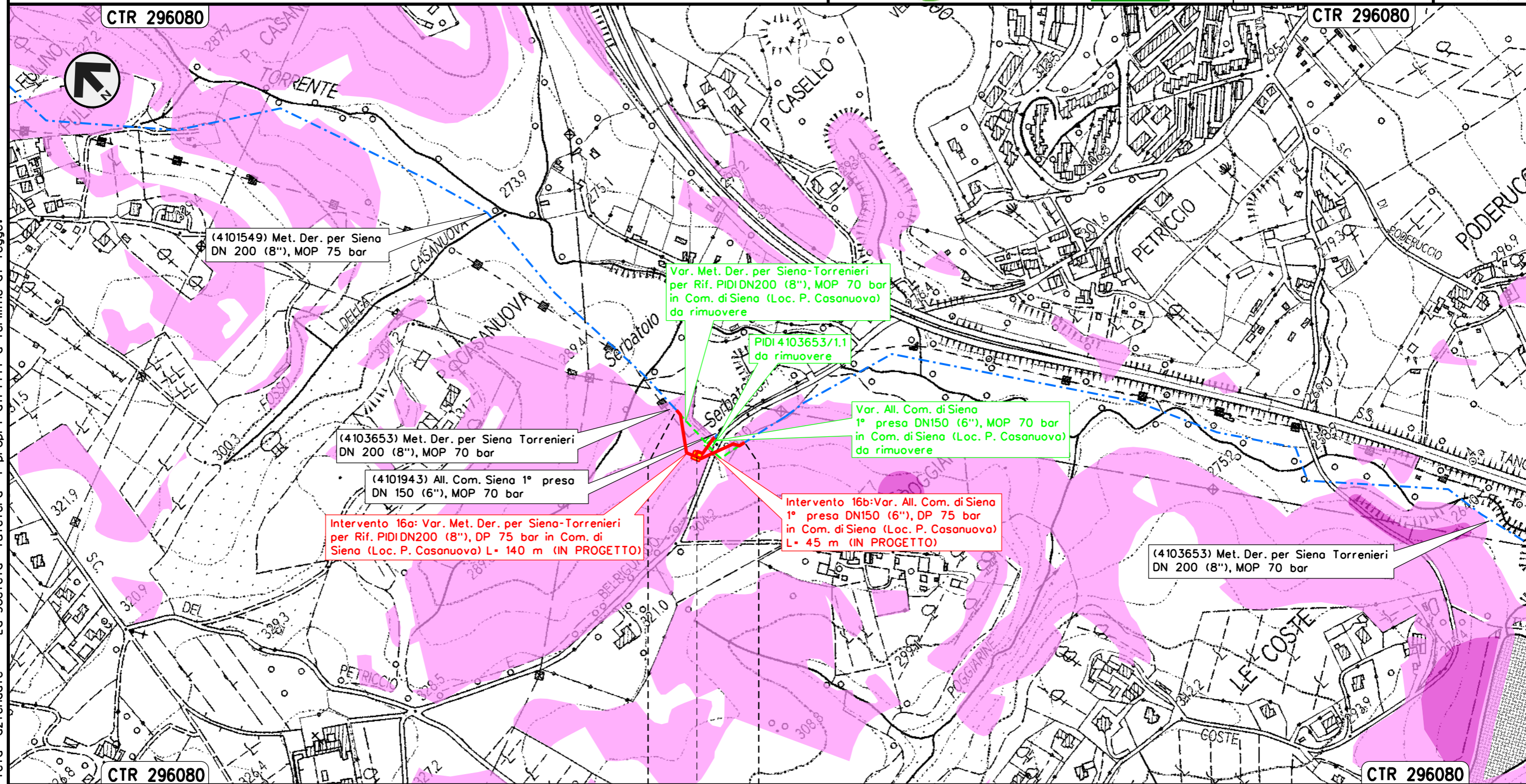
00	12-02-21	EMISSIONE	AGUZZI	STROPPA	CAPRIOTTI	Foglio <b>18</b> di 34 Scala 1:5000
INDICE	DATA	REVISIONI	ELABORATO	VERIFICATO	APPROVATO	
 			Dis. PG-PAI-133			
			Comm. NR/19087			



Il presente disegno e' di proprieta' aziendale - La Societa' tutelera' i propri diritti a termine di legge.

MONTERIGGIONI  
 SIENA





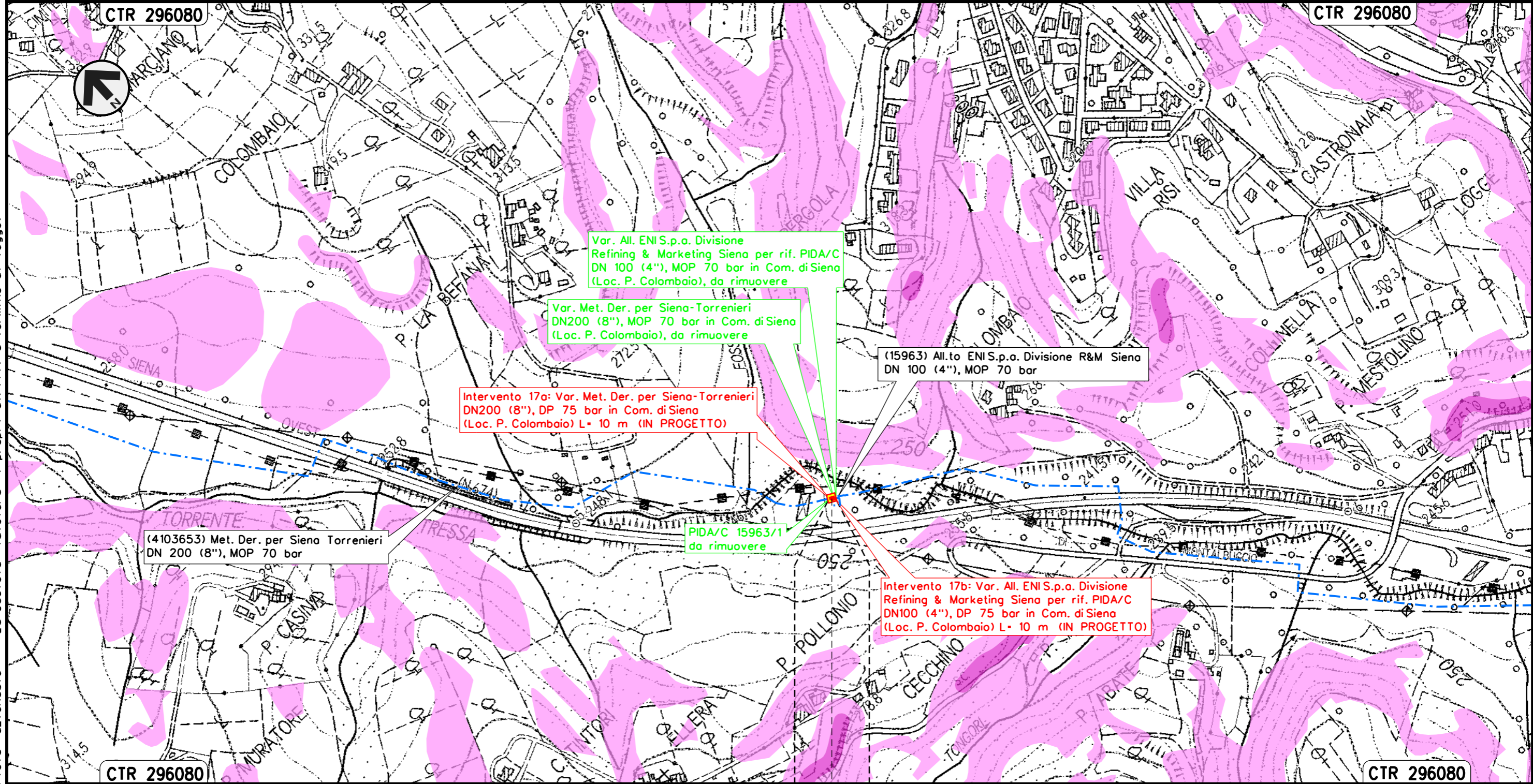
SIENA  
 SIENA  
 PIDI Loc. P. Casanuova

Il presente disegno e' di proprieta' aziendale - La Societa' tutelera' i propri diritti a termine di legge.

Intervento 17: Var. Met. Der. per Siena-Torrenieri  
 DN 200 (8"), DP 75 bar per rif. PIDA/C e ricollegamenti  
 in Comune di Siena (Loc. P. Colombaio)

00	12-02-21	EMISSIONE	AGUZZI	STROPPA	CAPRIOTTI	Foglio
INDICE	DATA	REVISIONI	ELABORATO	VERIFICATO	APPROVATO	20
			Dis. PG-PAI-133			di 34
			Comm. NR/19087			Scala 1:5000

PAI - CARTA DELLA PERICOLOSITA' DA FRANA



Il presente disegno e' di proprieta' aziendale - La Societa' tutelera' i propri diritti a termine di legge.

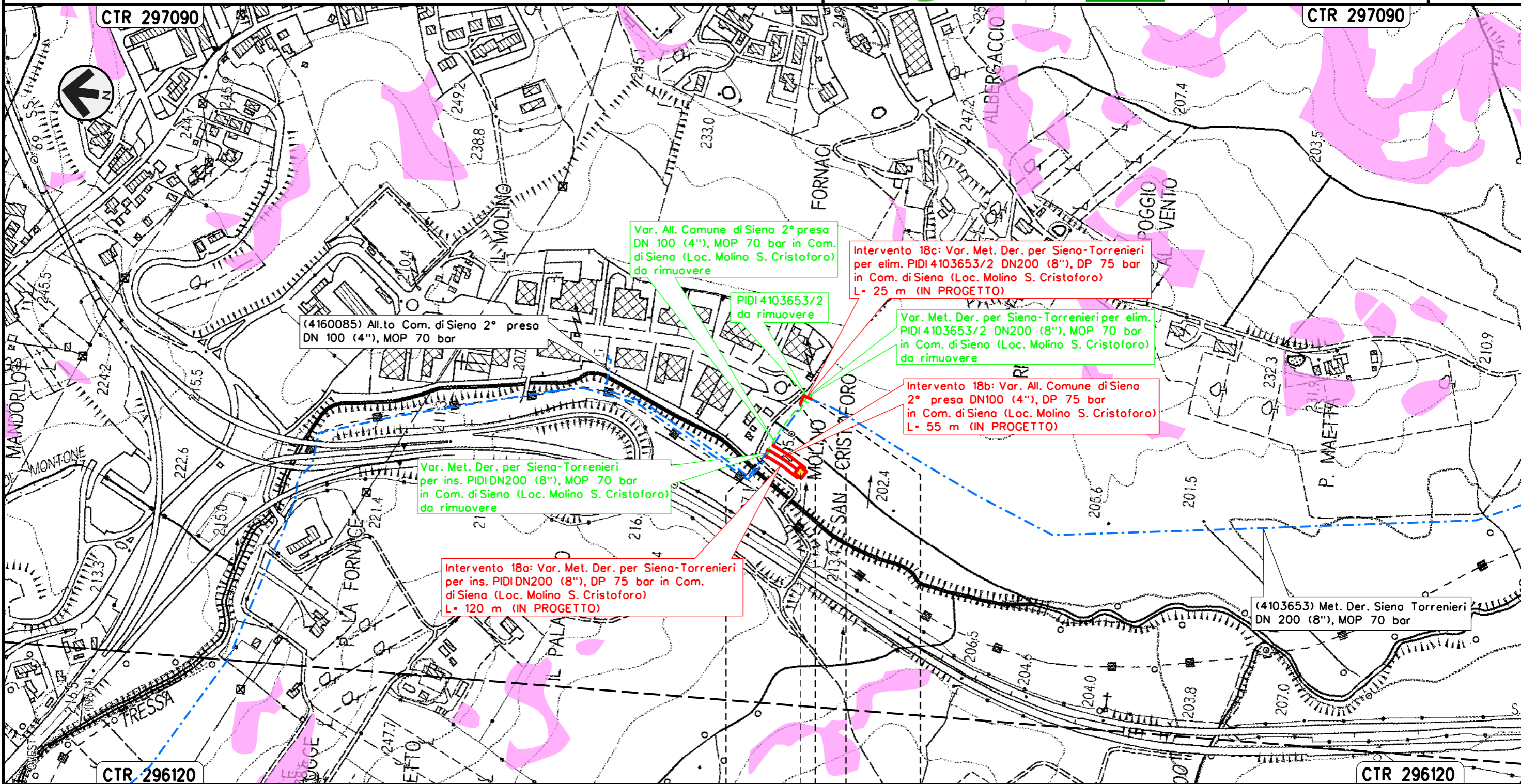
SIENA  
 SIENA



Intervento 18: Var. Met. Der. per Siena-Torrenieri  
 DN 200 (8"), DP 75 bar per rif. PIDI e ricollegamenti  
 in Comune di Siena (Loc. Molino San Cristoforo)

PAI - CARTA DELLA PERICOLOSITA' DA FRANA

00	12-02-21	EMISSIONE	AGUZZI	STROPPA	CAPRIOTTI	Foglio	21
INDICE	DATA	REVISIONI	ELABORATO	VERIFICATO	APPROVATO	di	34
			Dis. PG-PAI-133			Scala	1:5000
			Comm. NR/19087				



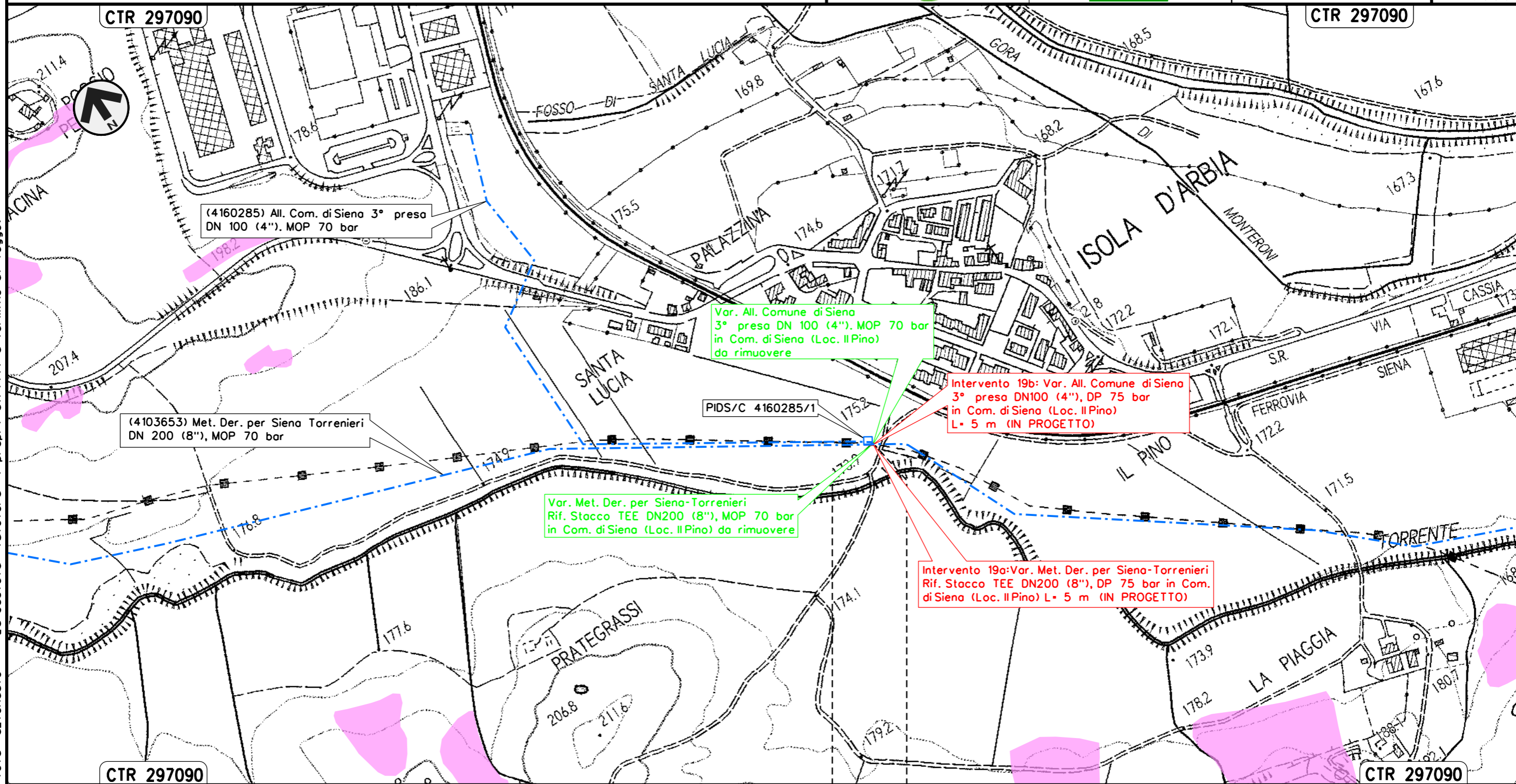
Il presente disegno e' di proprieta' aziendale - La Societa' tutelera' i propri diritti a termine di legge.

SIENA	SIENA
SIENA	SIENA
PIDI Loc. Molino S. Cristoforo	

Intervento 19: Var. Met. Der. per Siena-Torrenieri  
 DN 200 (8"), DP 75 bar per rif. Stacco TEE  
 in Comune di Siena (Loc. Il Pino)

00	12-02-21	EMISSIONE	AGUZZI	STROPPA	CAPRIOTTI	Foglio
INDICE	DATA	REVISIONI	ELABORATO	VERIFICATO	APPROVATO	22
			Dis. PG-PAI-133			di 34
			Comm. NR/19087			Scala 1:5000

PAI - CARTA DELLA PERICOLOSITA' DA FRANA




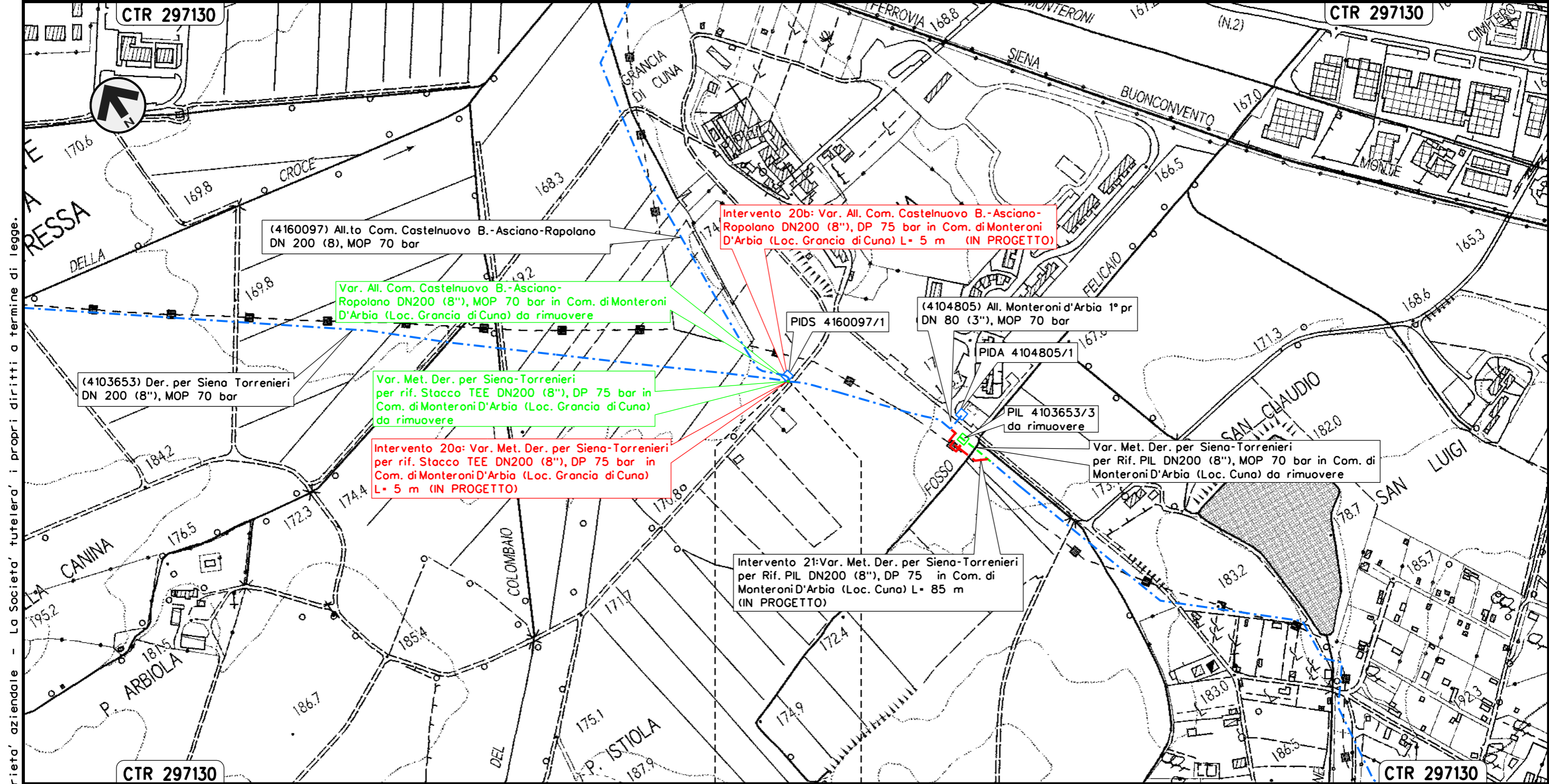
Il presente disegno e' di proprieta' aziendale - La Societa' tutelera' i propri diritti a termine di legge.

SIENA  
 SIENA

Intervento 20: Var. Met. Der. per Siena-Torrenieri  
 DN 200 (8"), DP 75 bar per rif. Stacco TEE  
 in Comune di Monteroni D'Arbia (Loc. Gancia di Cuna)

PAI - CARTA DELLA PERICOLOSITA' DA FRANA

00	12-02-21	EMISSIONE	AGUZZI	STROPPA	CAPRIOTTI	Foglio <b>23</b> di 34 Scala 1:5000
INDICE	DATA	REVISIONI	ELABORATO	VERIFICATO	APPROVATO	
 			Dis. PG-PAI-133			
			Comm. NR/19087			



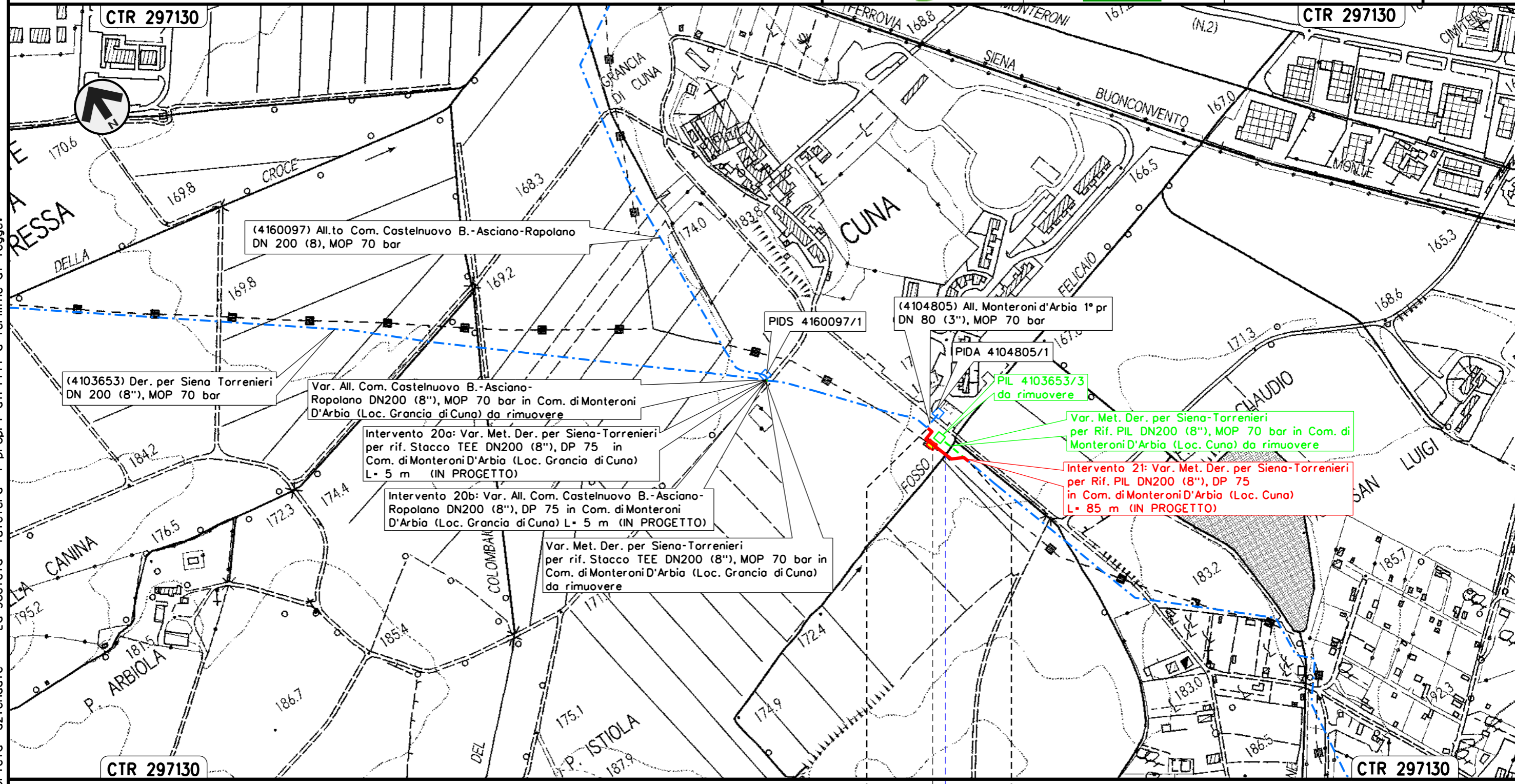
MONTERONI D'ARBIA  
 SIENA

Il presente disegno e' di proprieta' aziendale - La Societa' tutelera' i propri diritti a termine di legge.

Intervento 21: Var. Met. Der. per Siena-Torrenieri  
 DN 200 (8"), DP 75 bar per rif. PIL  
 in Comune di Monteroni D'Arbia (Loc. Cuna)

PAI - CARTA DELLA PERICOLOSITA' DA FRANA

00	12-02-21	EMISSIONE	AGUZZI	STROPPA	CAPRIOTTI	Foglio <b>24</b> di 34 Scala 1:5000
INDICE	DATA	REVISIONI	ELABORATO	VERIFICATO	APPROVATO	
 			Dis. PG-PAI-133			
			Comm. NR/19087			



Il presente disegno e' di proprieta' aziendale - La Societa' tutelera' i propri diritti a termine di legge.

MONTERONI D'ARBIA  
 SIENA



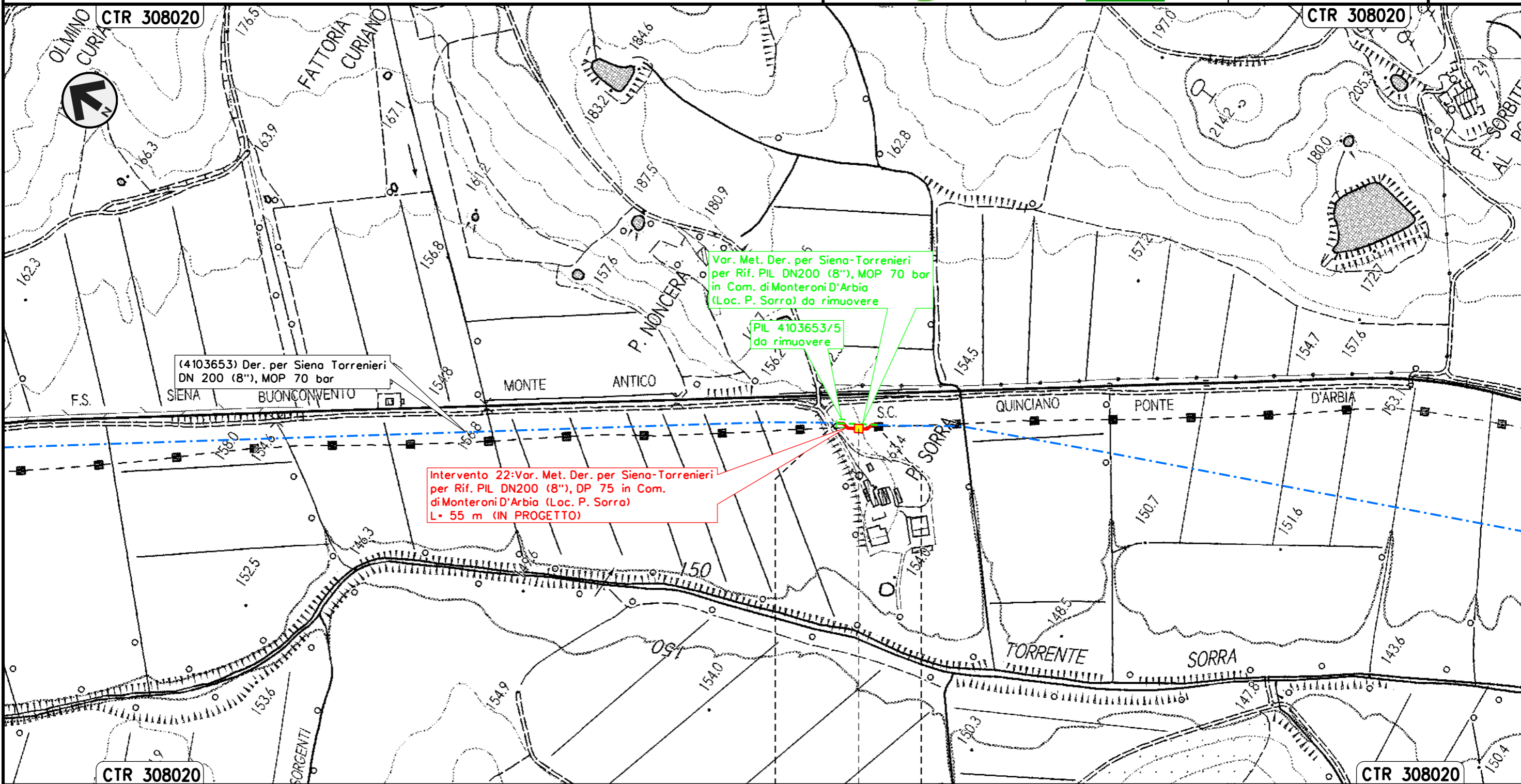


Intervento 22: Var. Met. Der. per Siena-Torrenieri  
 DN 200 (8"), DP 75 bar per rif. PIL  
 in Comune di Monteroni D'Arbia (Loc. P. Sorra)

PAI - CARTA DELLA PERICOLOSITA' DA FRANA

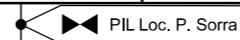
00	12-02-21	EMISSIONE	AGUZZI	STROPPA	CAPRIOTTI
INDICE	DATA	REVISIONI	ELABORATO	VERIFICATO	APPROVATO
			Dis. PG-PAI-133		
			Comm. NR/19087		

Foglio  
 25  
 di 34  
 Scala  
 1:5000



Il presente disegno e' di proprieta' aziendale - La Societa' tutelera' i propri diritti a termine di legge.

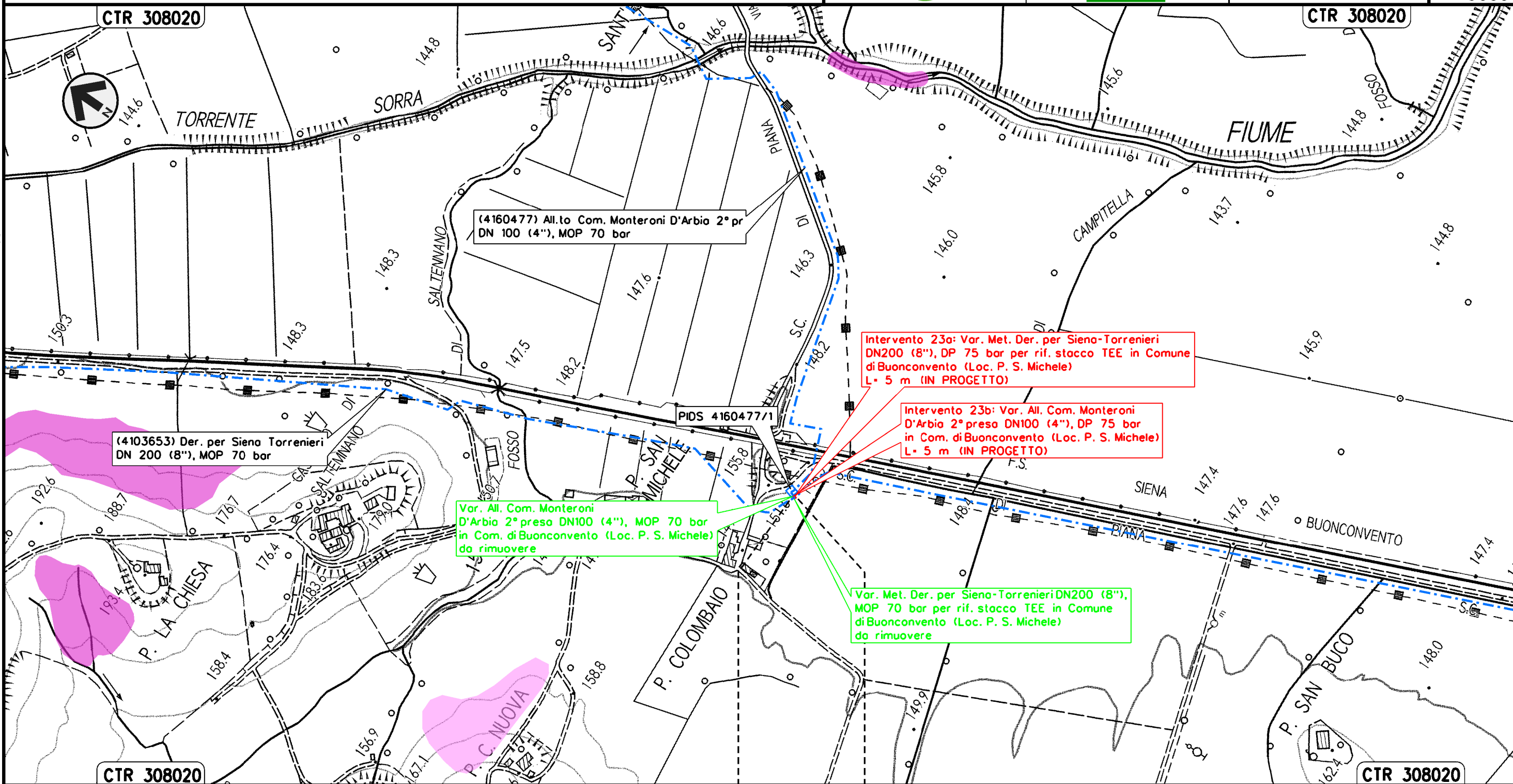
MONTERONI D'ARBIA  
 SIENA



Intervento 23: Var. Met. Der. per Siena-Torrenieri  
 DN 200 (8"), DP 75 bar per rif. Stacco TEE  
 in Comune di Buonconvento (Loc. P. S. Michele)

PAI - CARTA DELLA PERICOLOSITA' DA FRANA

00	12-02-21	EMISSIONE	AGUZZI	STROPPA	CAPRIOTTI	Foglio <b>26</b> di 34
INDICE	DATA	REVISIONI	ELABORATO	VERIFICATO	APPROVATO	
 			Dis. PG-PAI-133		Scala	
			Comm. NR/19087		1:5000	



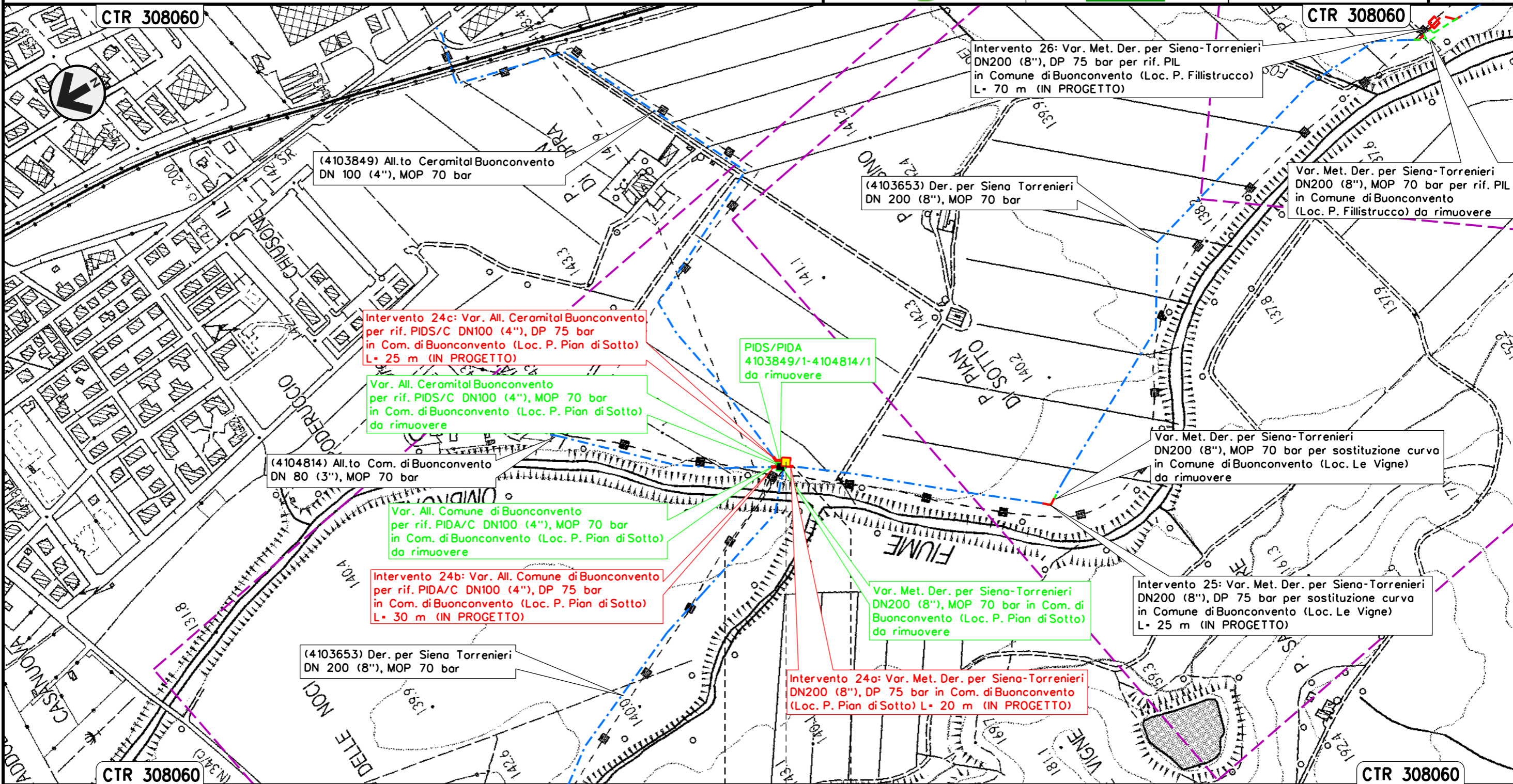
Il presente disegno e' di proprieta' aziendale - La Societa' tutelera' i propri diritti a termine di legge.

BUONCONVENTO  
 SIENA

Intervento 24: Var. Met. Der. per Siena-Torrenieri  
DN 200 (8"), DP 75 bar per rif. PIDS/C e PIDA/C  
in Comune di Buonconvento (Loc. P. Pian di Sotto)

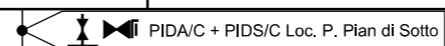
PAI - CARTA DELLA PERICOLOSITA' DA FRANA

00	12-02-21	EMISSIONE	AGUZZI	STROPPA	CAPRIOTTI	Foglio <b>27</b> di 34 Scala 1:5000
INDICE	DATA	REVISIONI	ELABORATO	VERIFICATO	APPROVATO	
 			Dis. PG-PAI-133			
			Comm. NR/19087			



Il presente disegno e' di proprieta' aziendale - La Societa' tutelera' i propri diritti a termine di legge.



BUONCONVENTO  
SIENA



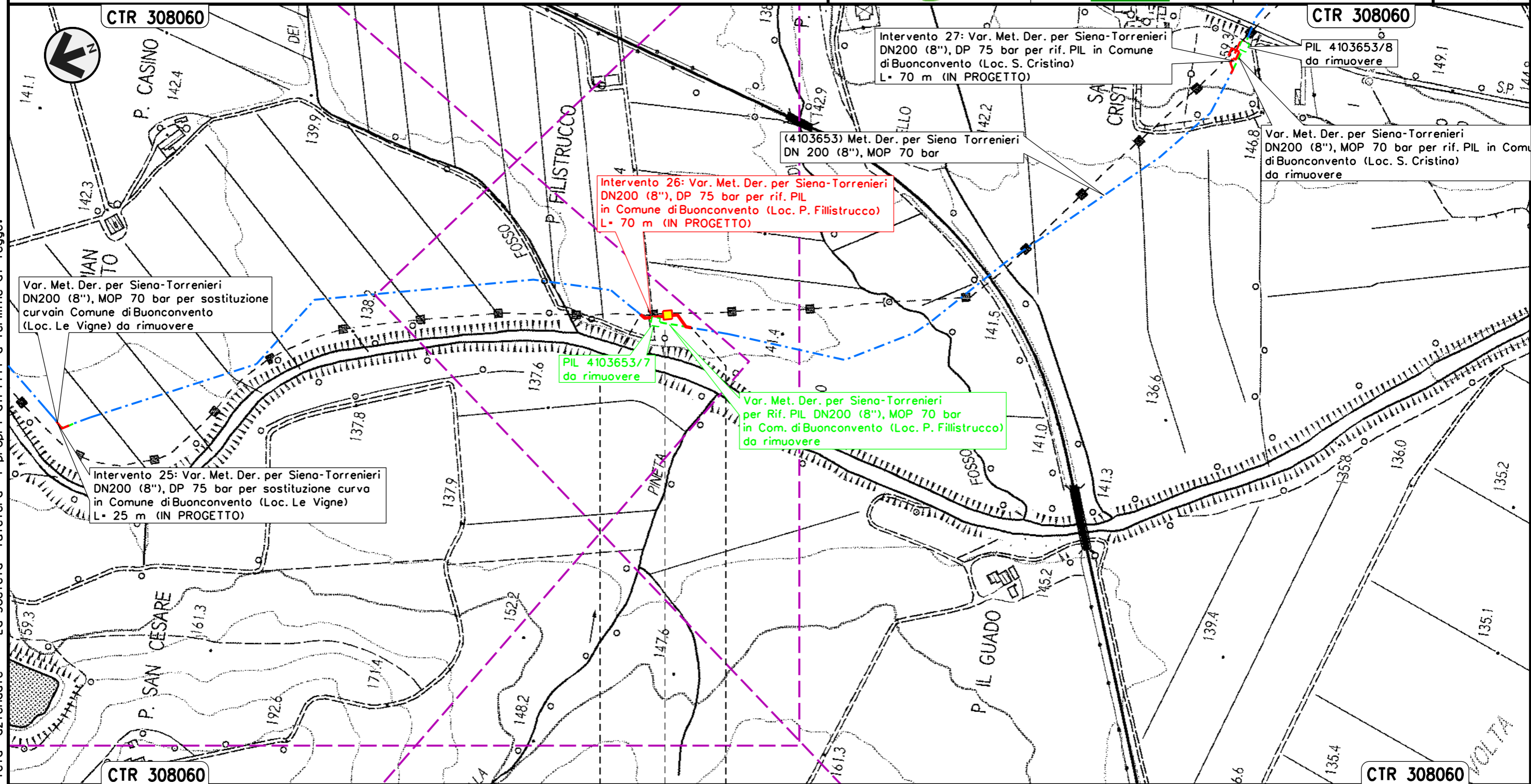


Intervento 26: Var. Met. Der. per Siena-Torrenieri  
 DN 200 (8"), DP 75 bar per rif. PIL  
 in Comune di Buonconvento (Loc. P. Fillistrucchio)

PAI - CARTA DELLA PERICOLOSITA' DA FRANA

00	12-02-21	EMISSIONE	AGUZZI	STROPPA	CAPRIOTTI	Foglio <b>29</b> di 34 Scala 1:5000
INDICE	DATA	REVISIONI	ELABORATO	VERIFICATO	APPROVATO	
 			Dis. PG-PAI-133			
			Comm. NR/19087			

Il presente disegno e' di proprieta' aziendale - La Societa' tutelera' i propri diritti a termine di legge.

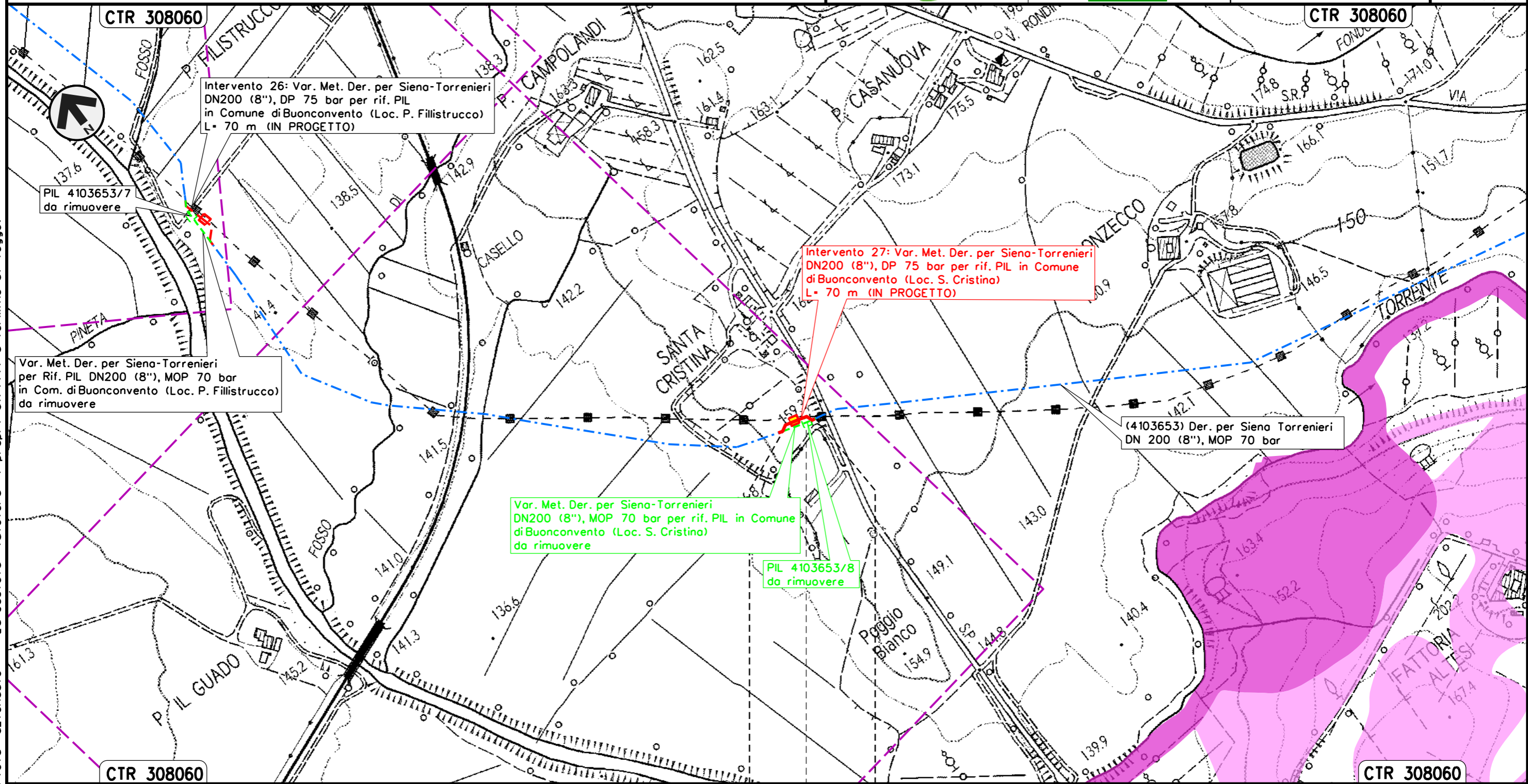


BUONCONVENTO  
 SIENA  
 ◀▶ PIL Loc. P. Fillistrucchio

Intervento 27: Var. Met. Der. per Siena-Torrenieri  
 DN 200 (8"), DP 75 bar per rif. PIL  
 in Comune di Buonconvento (Loc. S. Cristina)

PAI - CARTA DELLA PERICOLOSITA' DA FRANA

00	12-02-21	EMISSIONE	AGUZZI	STROPPA	CAPRIOTTI	Foglio
INDICE	DATA	REVISIONI	ELABORATO	VERIFICATO	APPROVATO	30
			Dis. PG-PAI-133			di 34
			Comm. NR/19087			Scala 1:5000



BUONCONVENTO

SIENA

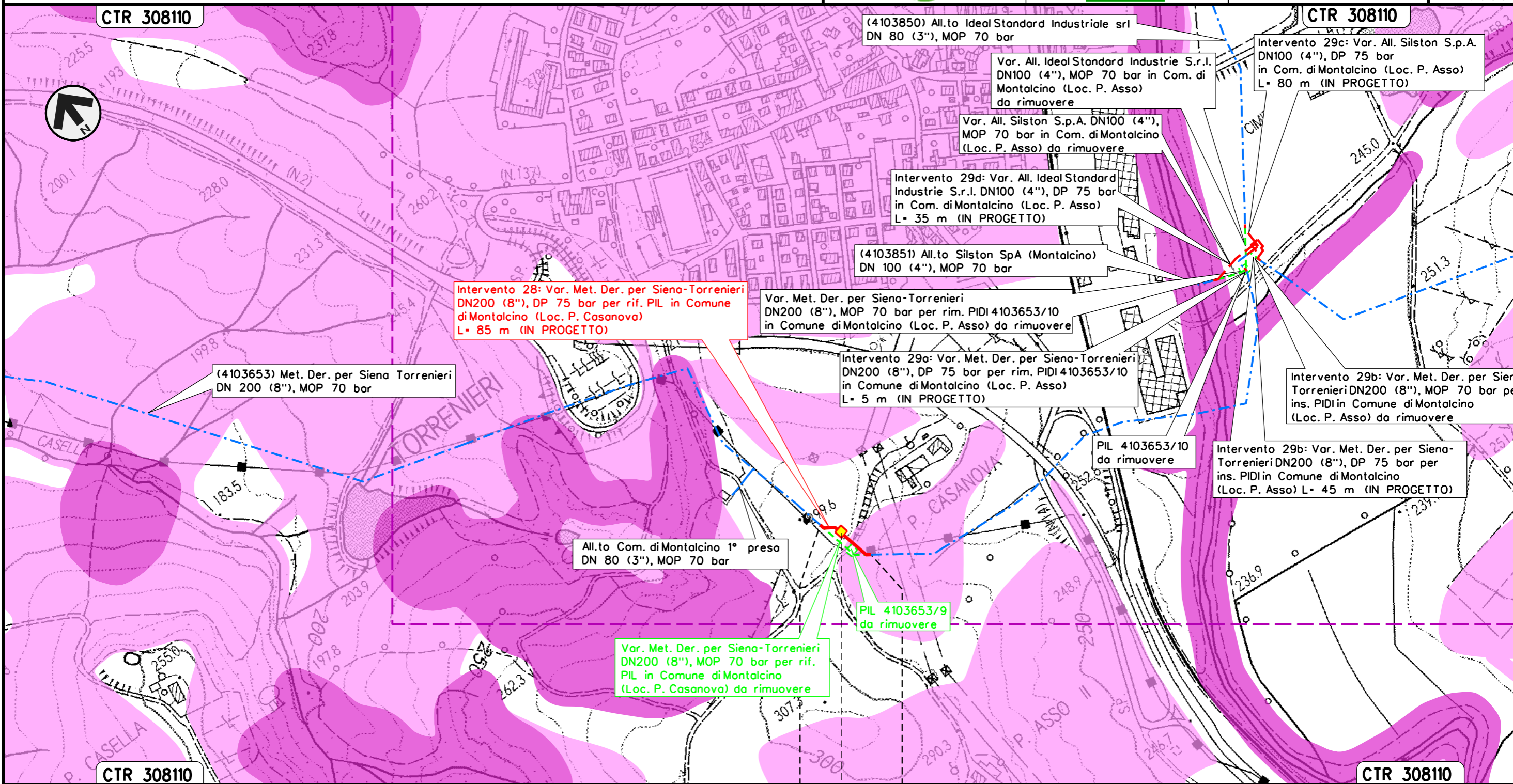
◀▶ PIL Loc. S. Cristina

Il presente disegno e' di proprieta' aziendale - La Societa' tutelera' i propri diritti a termine di legge.

Intervento 28: Var. Met. Der. per Siena-Torrenieri  
 DN 200 (8"), DP 75 bar per rif. PIL  
 in Comune di Montalcino (Loc. S. Casanova)

PAI - CARTA DELLA PERICOLOSITA' DA FRANA

00	12-02-21	EMISSIONE	AGUZZI	STROPPA	CAPRIOTTI	Foglio
INDICE	DATA	REVISIONI	ELABORATO	VERIFICATO	APPROVATO	31
			Dis. PG-PAI-133			di 34
			Comm. NR/19087			Scala 1:5000



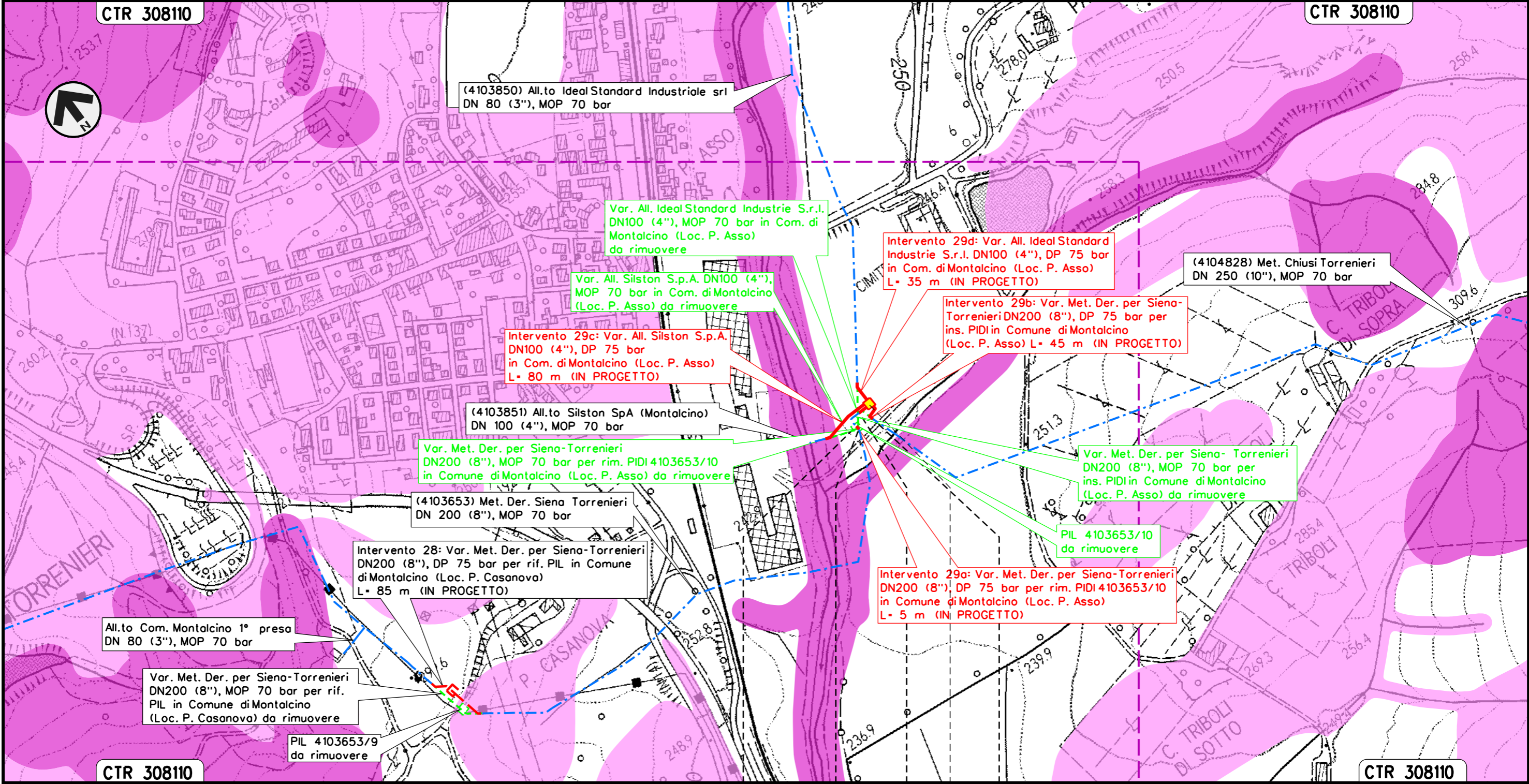
Il presente disegno e' di proprieta' aziendale - La Societa' tutelera' i propri diritti a termine di legge.

MONTALCINO  
 SIENA  
 PIL Loc. P. Casanova

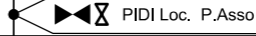
Intervento 29: Var. Met. Der. per Siena-Torrenieri  
DN 200 (8"), DP 75 bar per rif. PIDI e ricollegamenti  
in Comune di Montalcino (Loc. P. Asso)

PAI - CARTA DELLA PERICOLOSITA' DA FRANA

00	12-02-21	EMISSIONE	AGUZZI	STROPPA	CAPRIOTTI	Foglio
INDICE	DATA	REVISIONI	ELABORATO	VERIFICATO	APPROVATO	32
			Dis. PG-PAI-133			di 34
			Comm. NR/19087			Scala 1:5000



MONTALCINO	MONTALCINO
SIENA	SIENA




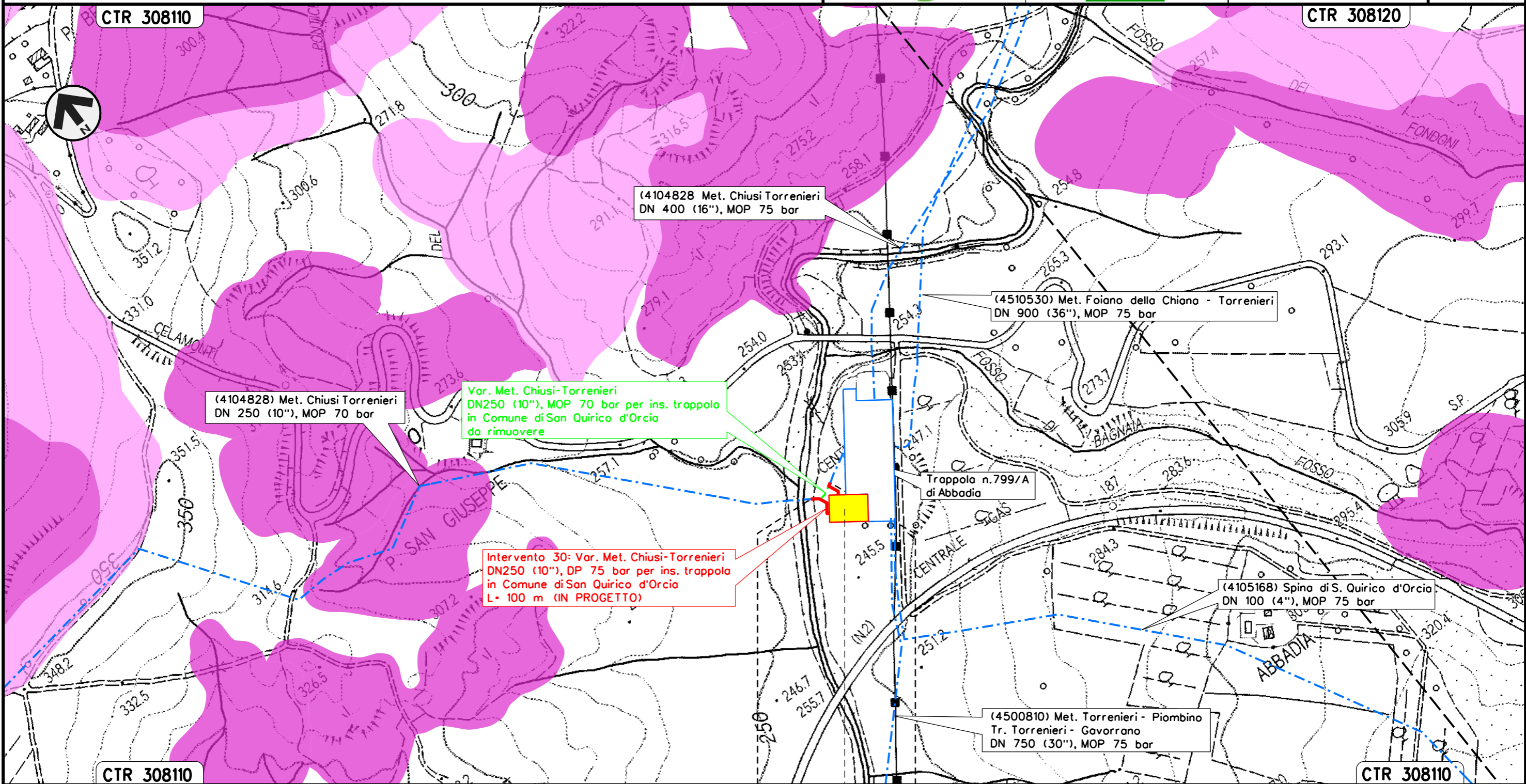
Il presente disegno e' di proprieta' aziendale - La Societa' tutelera' i propri diritti a termine di legge.



Intervento 30: Var. Met. Chiusi – Torrenieri  
 DN 250 (10"), DP 75 bar per ins. trappola  
 in Comune di San Quirico D'Orcia

PAI – CARTA DELLA PERICOLOSITA' DA FRANA

00	12-02-21	EMISSIONE	AGUZZI	STROPPA	CAPRIOTTI	Foglio <b>33</b> di 34 Scala 1:5000
INDICE	DATA	REVISIONI	ELABORATO	VERIFICATO	APPROVATO	
 			Dis. PG-PAI-133			
			Comm. NR/19087			



SAN QUIRICO D'ORCIA  
 SIENA

Trappola singola DN 250  
 Loc. Abbadio

Il presente disegno e' di proprieta' aziendale - La Societa' tutelera' i propri diritti a termine di legge.

00	12-02-21	EMISSIONE	AGUZZI	STROPPA	CAPRIOTTI
INDICE	DATA	REVISIONI	ELABORATO	VERIFICATO	APPROVATO
			Dis. PG-PAI-133		
			Comm. NR/19087		



LEGENDA

SIMBOLOGIA CARTOGRAFICA

- |  |   |  |   |
|--|---|--|---|
|  | Metanodotto in progetto                           |  | Altri metanodotti in progetto                             |
|  | Metanodotti in esercizio                          |  | Gallerie, Tunnel, Mini-Microtunnel, Raise Boring e T.O.C. |
|  | Metanodotti da porre fuori esercizio e recuperare |  | Impianti di linea in progetto                             |
|  | Aree impianti stacco-terminale in progetto        |  | Impianti di linea su rete in esercizio                    |
|  | Aree impianti stacco-terminale esistenti          |  | Impianti di linea da porre fuori esercizio e recuperare   |
|  | Limite sovrapposizione fogli                      |  | Strada esistente SR 429                                   |
|  |   |  | Opera in progetto connessa all'opera principale           |
|  |   |  | Opera in dismissione connessa all'opera principale        |

SIMBOLOGIA MECCANICA

- Punto di intercettazione di linea (P.I.L.)
- Punto di intercettazione di derivazione importante (P.I.D.I.)
- Punto di intercettazione di derivazione semplice con stacco da P.I.L. (P.I.D.S.)
- Punto di intercettazione e derivazione semplice con stacco da Linea (P.I.D.S.)
- Punto di intercettazione con discaggio di allacciamento (P.I.D.A.)
- Punto predisposto per il discaggio di allacciamento (P.P.D.A.)
- Punto di sezionamento elettrico terminale (P.S.E.T.)
- Stazione predisposta per lancio e ricevimento PIG
- Impianto di riduzione/regolazione della pressione

SIMBOLOGIA TEMATICA

- Bacino Arno
- P1 - Pericolosità da Frana Moderata
  - P2 - Pericolosità da Frana Media
  - P3 - Pericolosità da Frana Elevato
  - P4 - Pericolosità da Frana Molto Elevato
- Bacino Toscana
- P1 - Pericolosità da Frana Moderata
  - P2 - Pericolosità da Frana Media
  - P3 - Pericolosità da Frana Elevato
  - P4 - Pericolosità da Frana Molto Elevato

Il presente disegno e' di proprieta' aziendale - La Societa' tutelera' i propri diritti a termine di legge.

Progressiva chilometrica	N.
Comuni	
Province	
Impianti	
Attraversamenti	