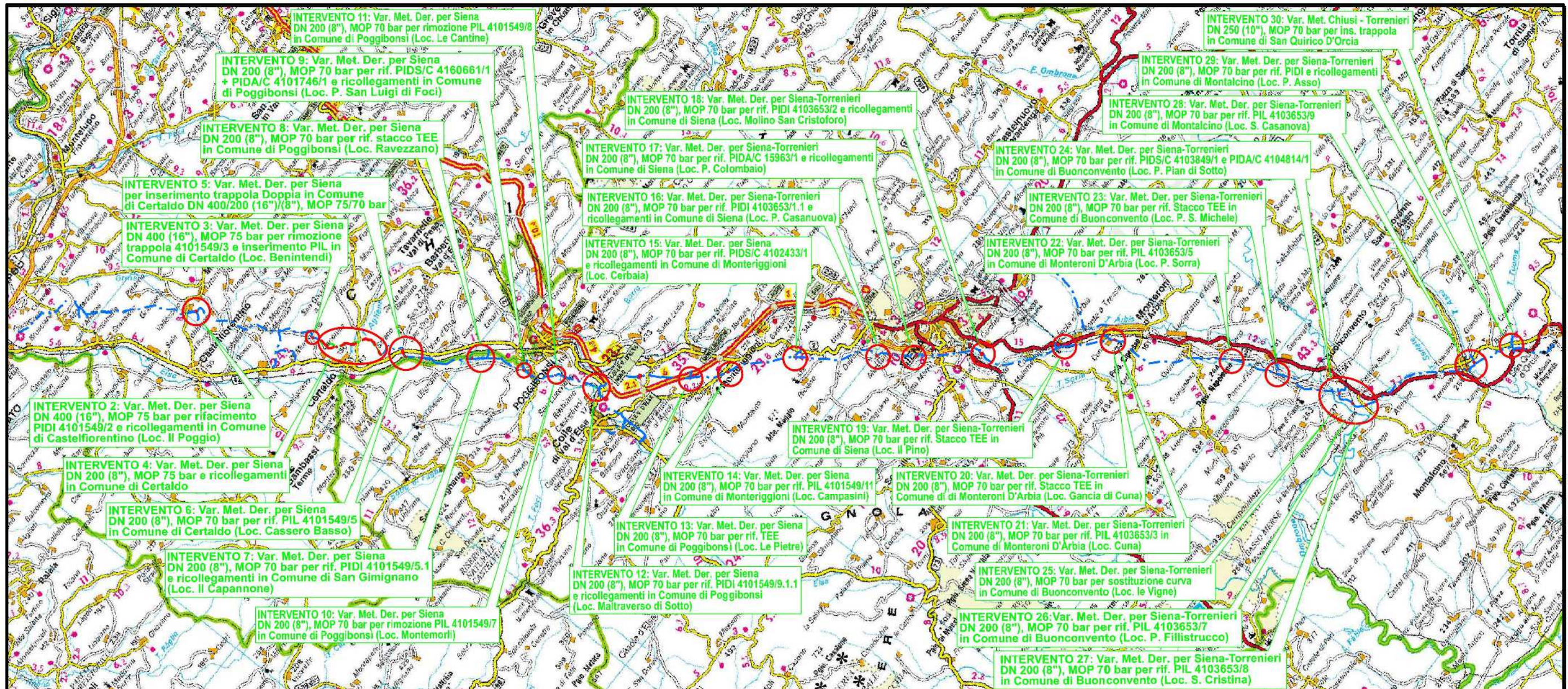


Il presente disegno e' di proprieta' aziendale - La Societa' tutelera' i propri diritti a termine di legge.



COROGRAFIA Scala 1:250.000



00	12-02-21	EMISSIONE	AGUZZI	STROPPA	CAPRIOTTI
INDICE	DATA	R E V I S I O N I			APPROVATO
		ELABORATO		VERIFICATO	APPROVATO
		Dis. PG-PAI-233			
		Fg. 1 di 33			
		Comm. NR/19087			
		INDICE 00			
		Scala 1:5000			
		Sostituisce il .....			
		Sostituito dal .....			

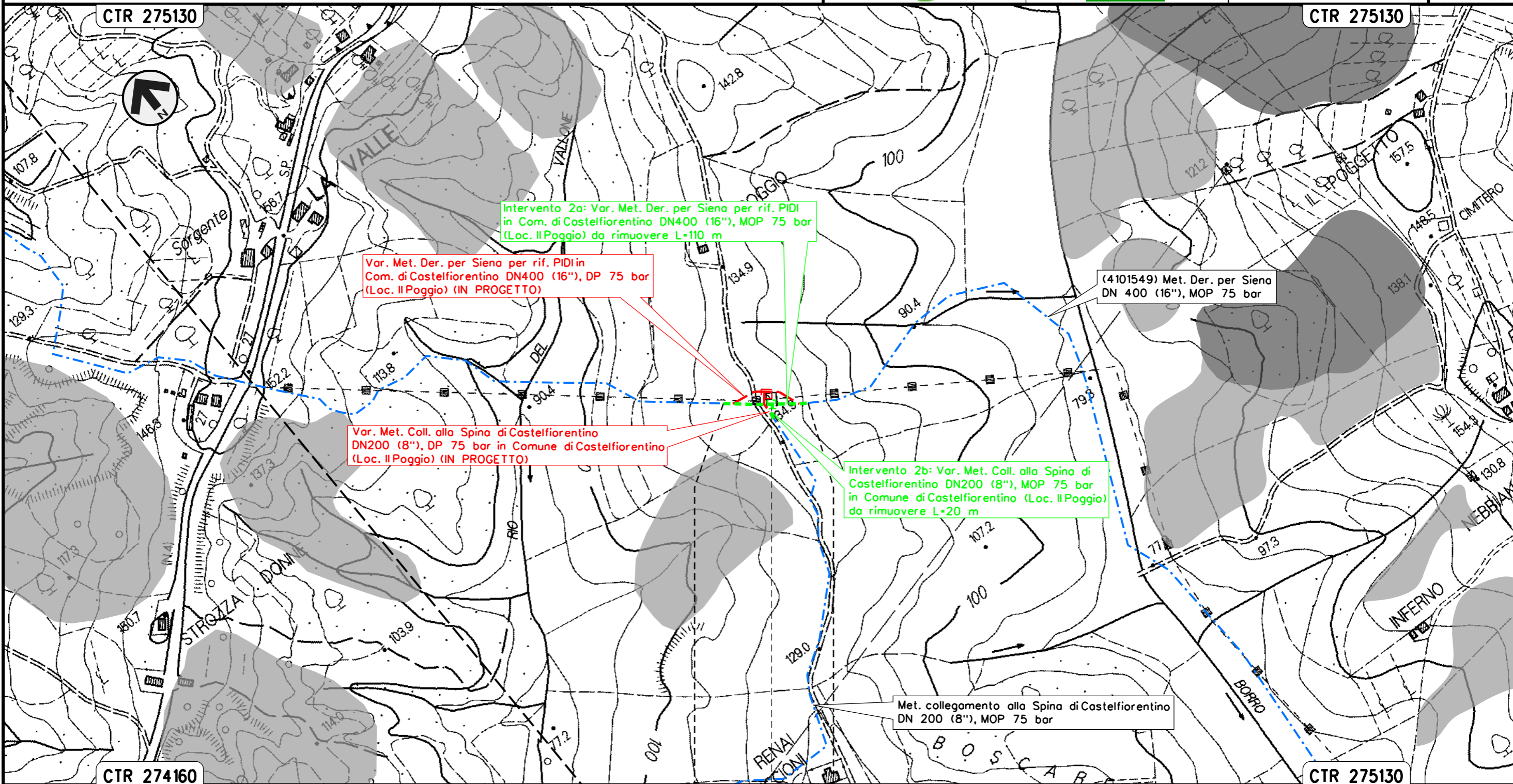
Metanodotti: Der. per Siena DN 400/200 (16"/(8")), DP 75 bar  
 Der. Siena Torrenieri DN 200 (8"), DP 75 bar  
 Chiusi Torrenieri DN 250 (10"), DP 75 bar  
 Varianti per realizzazione Impianti di Lancio/Ricevimento Pig e Rifacimento/  
 Adeguamento Impianti di Linea per predisposizione piggabilita' metanodotto

Rimozione Condotte Esistenti  
**PAI - CARTA DELLA PERICOLOSITA' DA FRANA**

Intervento 2: Var. Met. Der. per Siena DN 400 (16"), MOP 75 bar  
 per rifacimento PIDI 4101549/2 e ricollegamenti  
 in Comune di Castelfiorentino (Loc. Il Poggio)

PAI - CARTA DELLA PERICOLOSITA' DA FRANA

00	12-02-21	EMISSIONE	AGUZZI	STROPPA	CAPRIOTTI	Foglio
INDICE	DATA	REVISIONI	ELABORATO	VERIFICATO	APPROVATO	2
			Dis. PG-PAI-233			di 33
			Comm. NR/19087			Scala 1:5000



CASTELFIORENTINO  
 FIRENZE

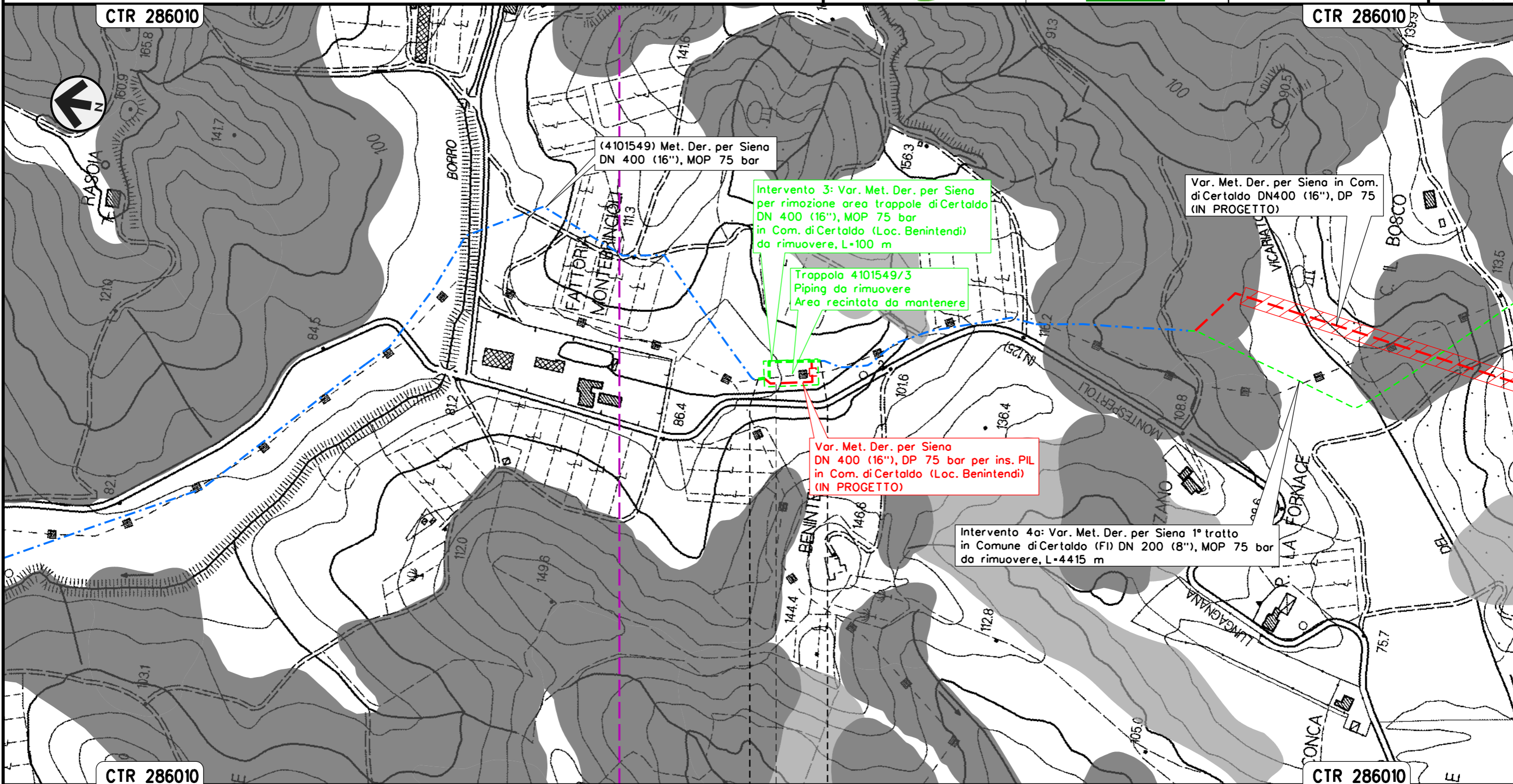
PIDI 4101549/2 da rimuovere  
 Loc. Il Poggio

Il presente disegno e' di proprieta' aziendale - La Societa' tutelera' i propri diritti a termine di legge.

Intervento 3: Var. Met. Der. per Siena  
 DN 400 (16"), MOP 75 bar per rimozione trappola 4101549/3  
 e inserimento PIL in Comune di Certaldo (Loc. Benintendi)

PAI - CARTA DELLA PERICOLOSITA' DA FRANA

00	12-02-21	EMISSIONE	AGUZZI	STROPPA	CAPRIOTTI	Foglio
INDICE	DATA	REVISIONI	ELABORATO	VERIFICATO	APPROVATO	3
			Dis. PG-PAI-233			di 33
			Comm. NR/19087			Scala 1:5000



CERTALDO  
 FIRENZE

Trappola 4101549/3 Piping da rimuovere  
 Area recintata da mantenere Loc. Benintendi

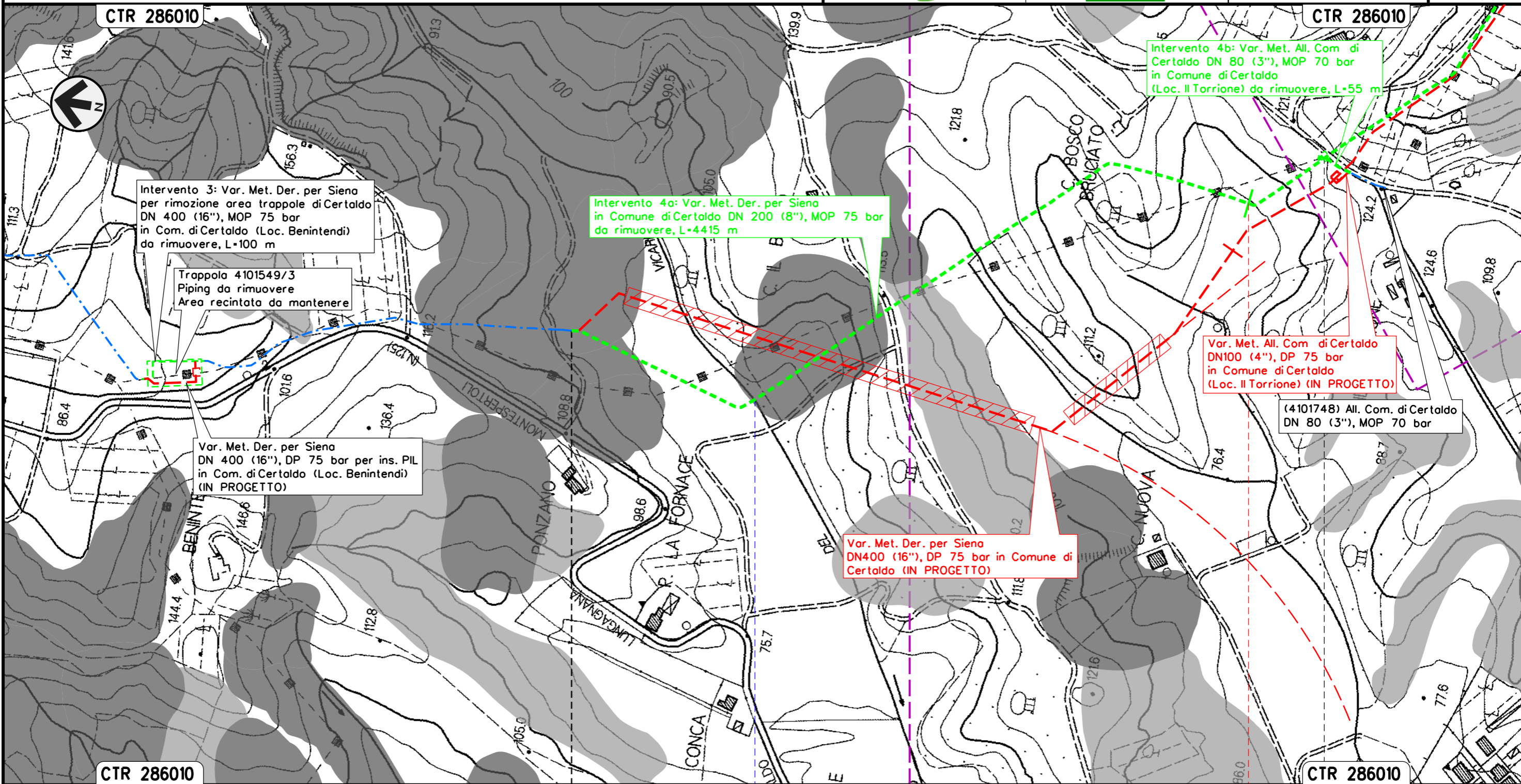
Il presente disegno e' di proprieta' aziendale - La Societa' tutelera' i propri diritti a termine di legge.

Intervento 4: Var. Met. Der. per Siena  
DN 200 (8"), MOP 75 bar e ricollegamenti  
in Comune di Certaldo

PAI - CARTA DELLA PERICOLOSITA' DA FRANA

00	12-02-21	EMISSIONE	AGUZZI	STROPPA	CAPRIOTTI
INDICE	DATA	REVISIONI	ELABORATO	VERIFICATO	APPROVATO
			Dis. PG-PAI-233		
			Comm. NR/19087		

Foglio  
4  
di 33  
Scala  
1:5000



Il presente disegno e' di proprieta' aziendale - La Societa' tutelera' i propri diritti a termine di legge.

CTR 286010

CTR 286010

0+000

CERTALDO  
FIRENZE

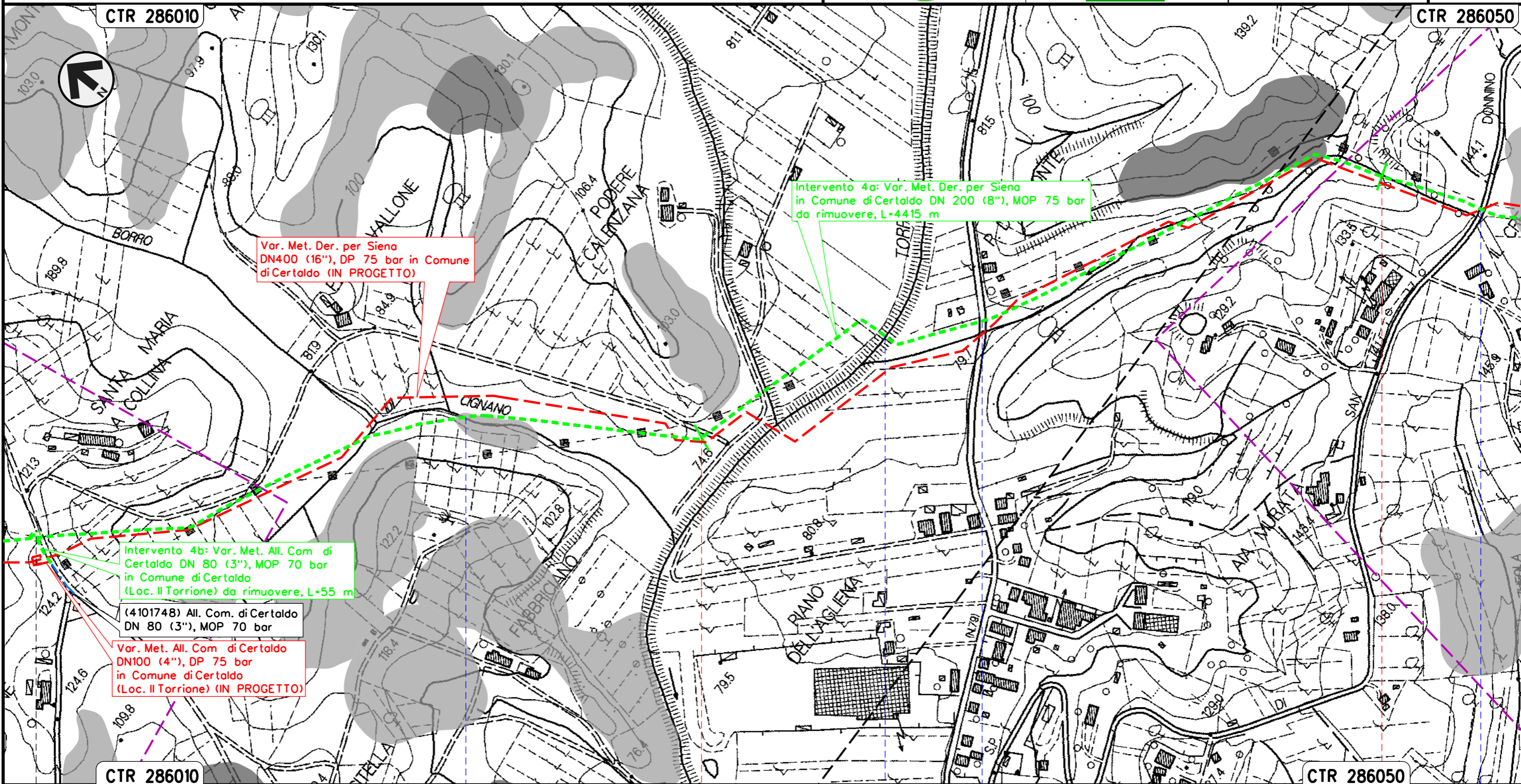
● Borro del Vicariato

▲ PIP/PIDA/C 4101549/3.1-4101748/1  
da rimuovere Loc. Il Torrione

Intervento 4: Var. Met. Der. per Siena  
DN 200 (8"), MOP 75 bar e ricollegamenti  
in Comune di Certaldo

PAI - CARTA DELLA PERICOLOSITA' DA FRANA

00	12-02-21	EMISSIONE	AGUZZI	STROPPA	CAPRIOTTI	Foglio
INDICE	DATA	REVISIONI	ELABORATO	VERIFICATO	APPROVATO	5
			Dis. PG-PAI-233			di 33
			Comm. NR/19087			Scala 1:5000



Var. Met. Der. per Siena  
DN400 (16"), DP 75 bar in Comune  
di Certaldo (IN PROGETTO)

Intervento 4a: Var. Met. Der. per Siena  
in Comune di Certaldo DN 200 (8"), MOP 75 bar  
da rimuovere, L=4415 m

Intervento 4b: Var. Met. All. Com di  
Certaldo DN 80 (3"), MOP 70 bar  
in Comune di Certaldo  
(Loc. Il Torrione) da rimuovere, L=55 m

(4101748) All. Com. di Certaldo  
DN 80 (3"), MOP 70 bar

Var. Met. All. Com di Certaldo  
DN100 (4"), DP 75 bar  
in Comune di Certaldo  
(Loc. Il Torrione) (IN PROGETTO)

Il presente disegno e' di proprieta' aziendale - La Societa' tutelera' i propri diritti a termine di legge.

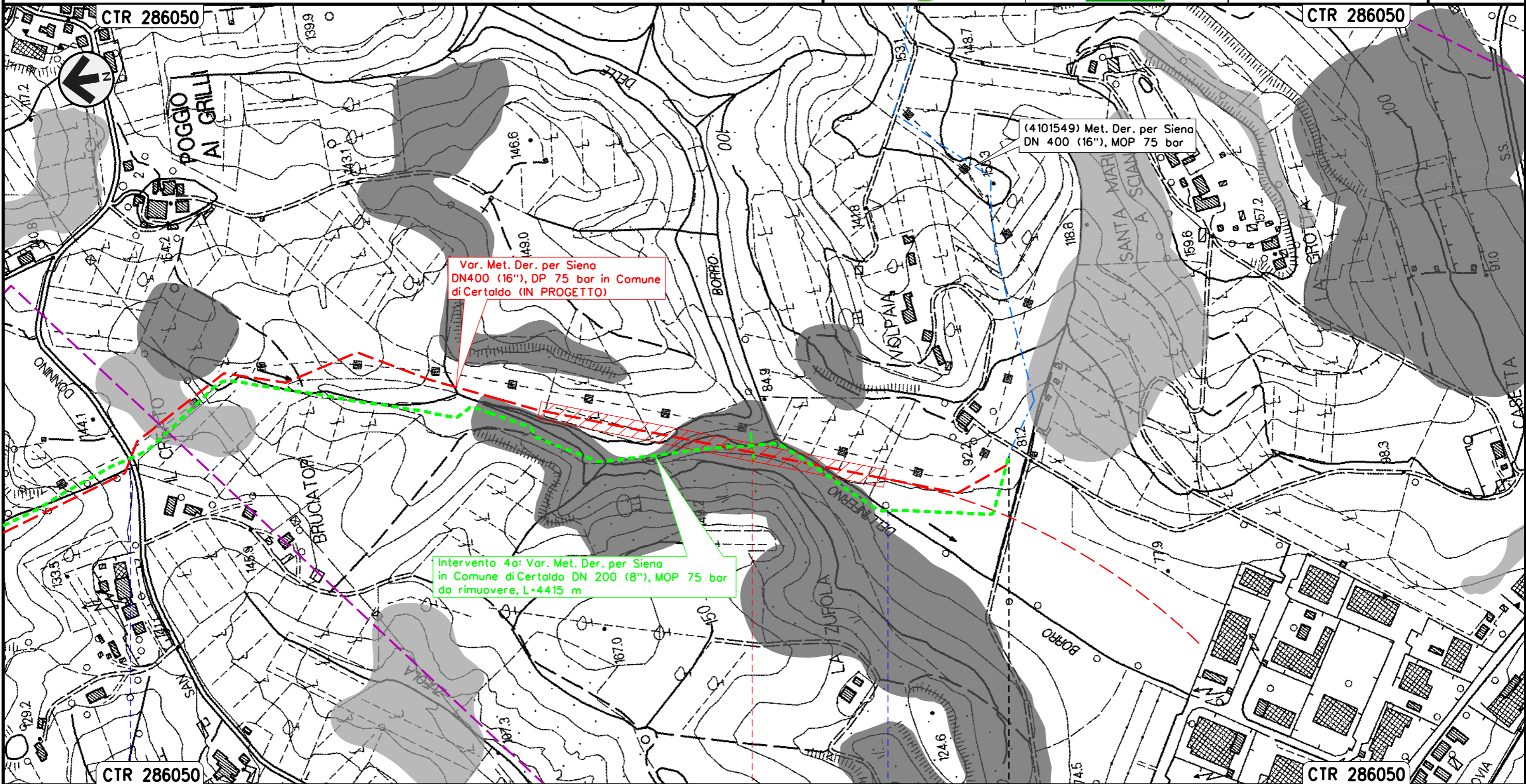
PIL/PIDA/C 4101549/3, 1-4101748/1  
da rimuovere Loc. Il Torrione

Borro Cignano      Torrente Agliena      S.P. n. 79      S.P. n. 50

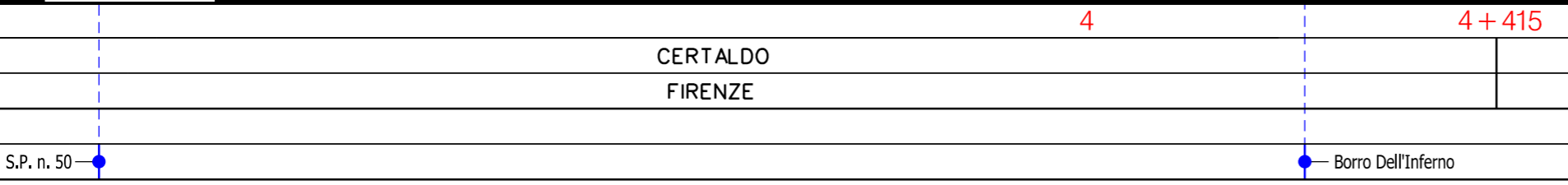
Intervento 4: Var. Met. Der. per Siena  
 DN 200 (8"), MOP 75 bar e ricollegamenti  
 in Comune di Certaldo

PAI - CARTA DELLA PERICOLOSITA' DA FRANA

00	12-02-21	EMISSIONE	AGUZZI	STROPPA	CAPRIOTTI	Foglio
INDICE	DATA	REVISIONI	ELABORATO	VERIFICATO	APPROVATO	6
			Dis. PG-PAI-233			di 33
			Comm. NR/19087			Scala 1:5000



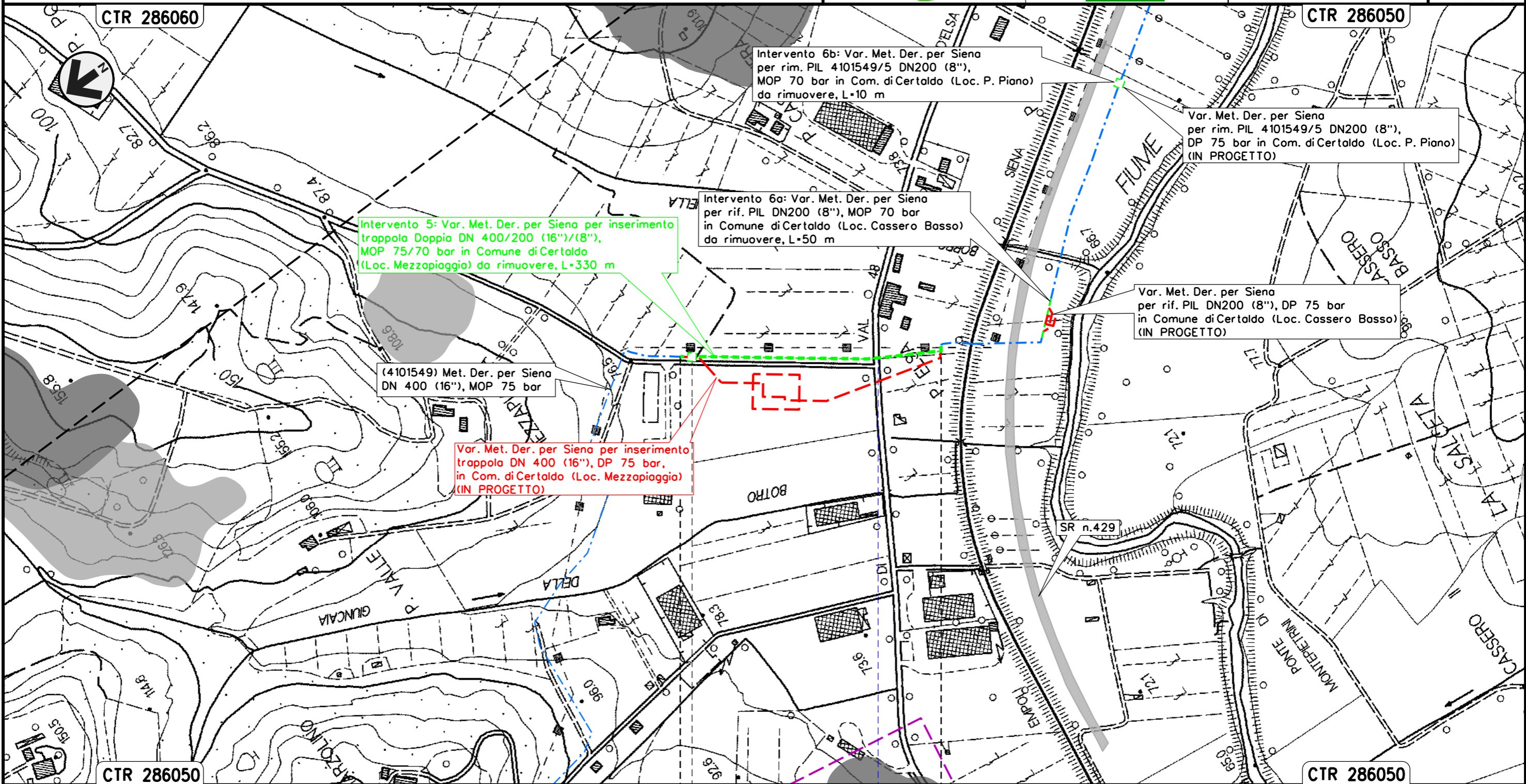
Il presente disegno e' di proprieta' aziendale - La Societa' tutelera' i propri diritti a termine di legge.



Intervento 5: Var. Met. Der. per Siena per inserimento  
trappola Doppia in Comune di Certaldo  
DN 400/200 (16")/(8"), MOP 75/70 bar

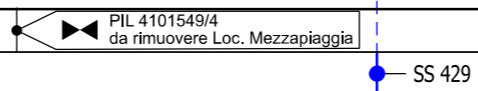
PAI - CARTA DELLA PERICOLOSITA' DA FRANA

00	12-02-21	EMISSIONE	AGUZZI	STROPPA	CAPRIOTTI	Foglio
INDICE	DATA	REVISIONI	ELABORATO	VERIFICATO	APPROVATO	7
			Dis. PG-PAI-233			di 33
			Comm. NR/19087			Scala 1:5000



Il presente disegno e' di proprieta' aziendale - La Societa' tutelera' i propri diritti a termine di legge.

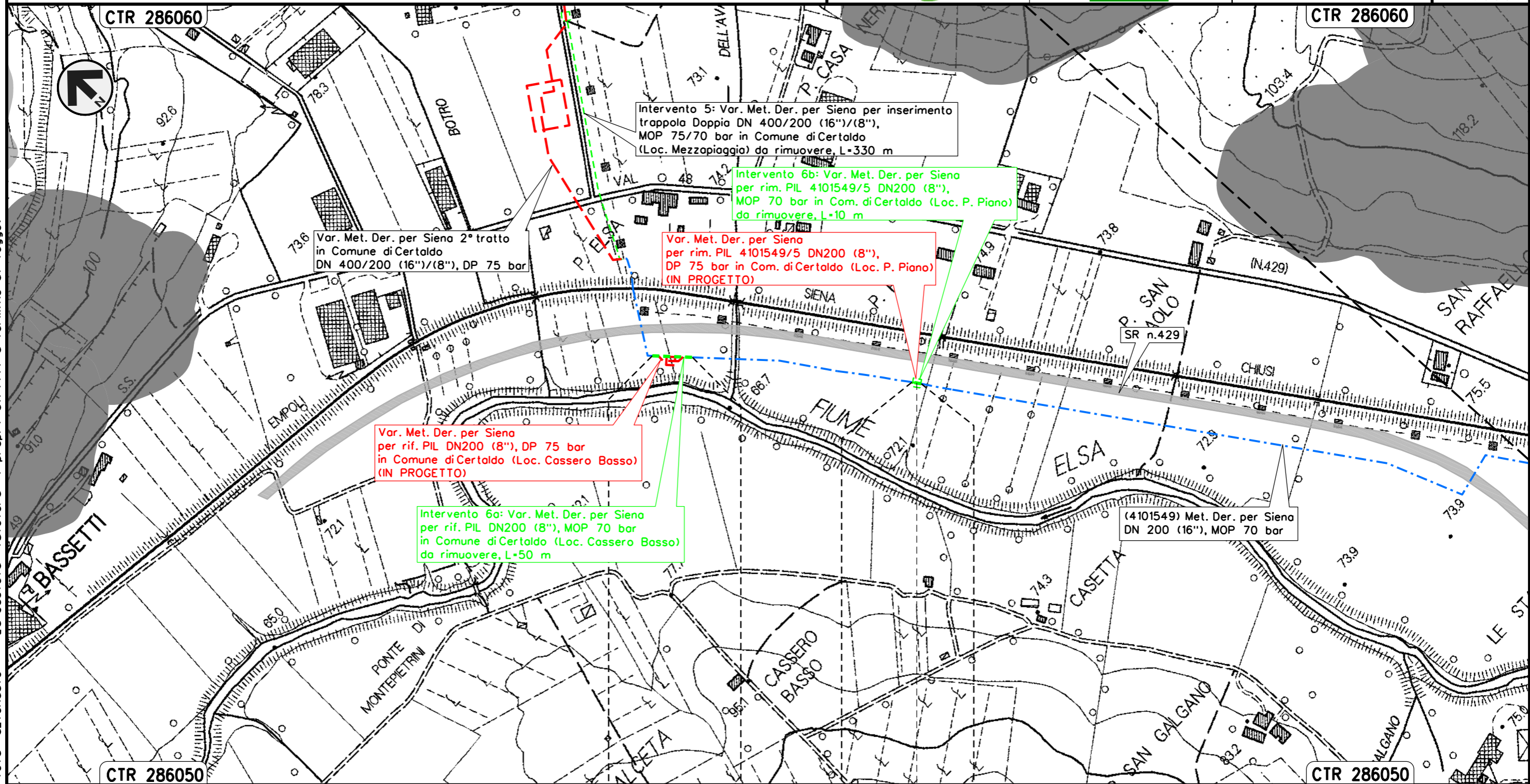
CERTALDO  
FIRENZE



Intervento 6: Var. Met. Der. per Siena  
 DN 200 (8"), MOP 70 bar per rif. PIL 4101549/5  
 in Comune di Certaldo (Loc. Cassero Basso)

PAI - CARTA DELLA PERICOLOSITA' DA FRANA

00	12-02-21	EMISSIONE	AGUZZI	STROPPA	CAPRIOTTI	Foglio
INDICE	DATA	REVISIONI	ELABORATO	VERIFICATO	APPROVATO	8
			Dis. PG-PAI-233			di 33
			Comm. NR/19087			Scala 1:5000



Intervento 5: Var. Met. Der. per Siena per inserimento  
 trappola Doppia DN 400/200 (16")/(8"),  
 MOP 75/70 bar in Comune di Certaldo  
 (Loc. Mezzapiaggia) da rimuovere, L=330 m

Intervento 6b: Var. Met. Der. per Siena  
 per rif. PIL 4101549/5 DN200 (8"),  
 MOP 70 bar in Com. di Certaldo (Loc. P. Piano)  
 da rimuovere, L=10 m

Var. Met. Der. per Siena  
 per rif. PIL 4101549/5 DN200 (8"),  
 DP 75 bar in Com. di Certaldo (Loc. P. Piano)  
 (IN PROGETTO)

Var. Met. Der. per Siena 2° tratto  
 in Comune di Certaldo  
 DN 400/200 (16")/(8"), DP 75 bar

Var. Met. Der. per Siena  
 per rif. PIL DN200 (8"), DP 75 bar  
 in Comune di Certaldo (Loc. Cassero Basso)  
 (IN PROGETTO)

Intervento 6a: Var. Met. Der. per Siena  
 per rif. PIL DN200 (8"), MOP 70 bar  
 in Comune di Certaldo (Loc. Cassero Basso)  
 da rimuovere, L=50 m

(4101549) Met. Der. per Siena  
 DN 200 (16"), MOP 70 bar

CERTALDO	CERTALDO
FIRENZE	FIRENZE

◀▶ PIL 4101549/5 da rimuovere  
 Loc. P. Piano

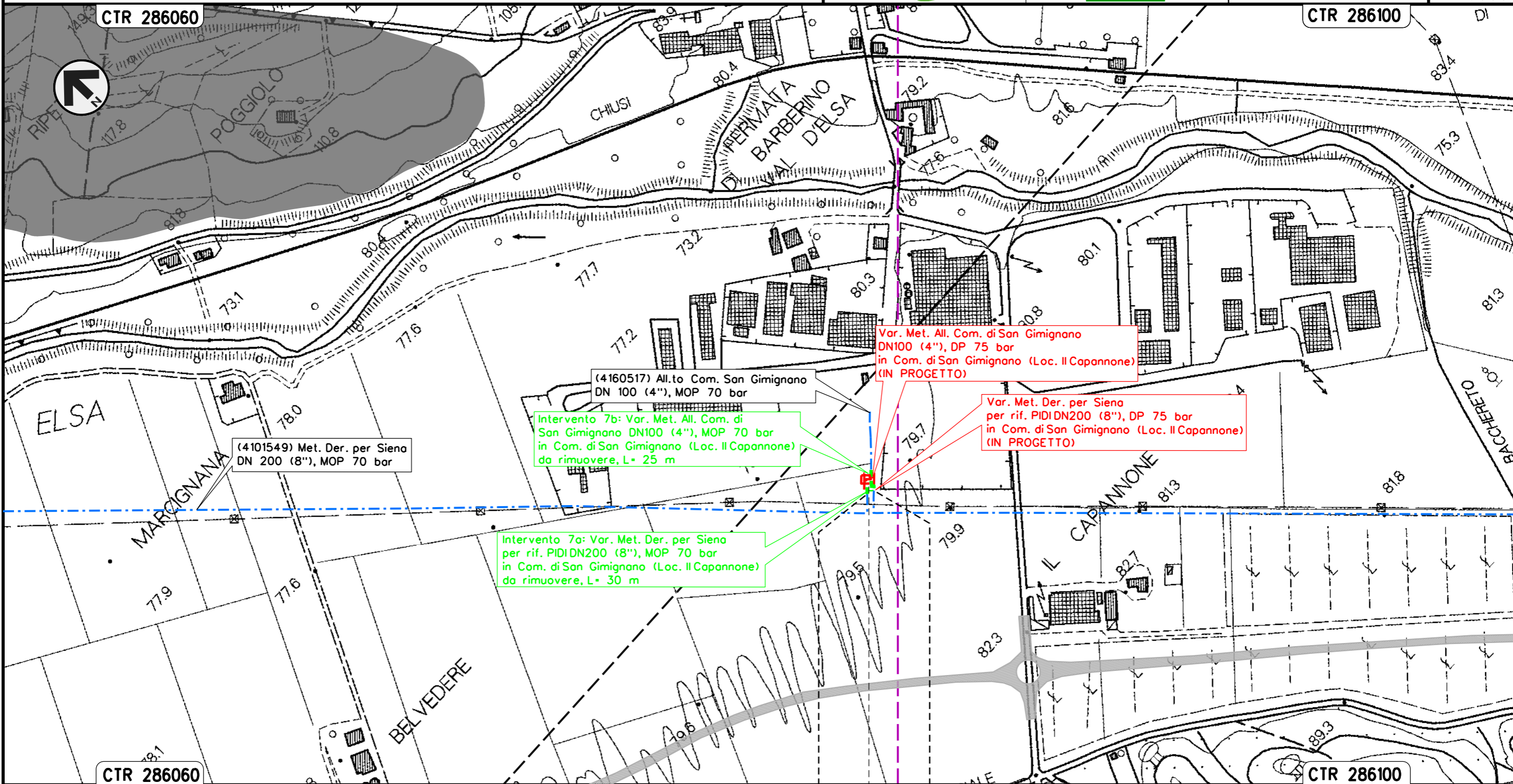
Il presente disegno e' di proprieta' aziendale - La Societa' tutelera' i propri diritti a termine di legge.



Intervento 7: Var. Met. Der. per Siena DN 200 (8"),  
MOP 70 bar per rif. PIDI 4101549/5.1 e ricollegamenti  
in Comune di San Gimignano (Loc. Il Capannone)

PAI - CARTA DELLA PERICOLOSITA' DA FRANA

00	12-02-21	EMISSIONE	AGUZZI	STROPPA	CAPRIOTTI	Foglio
INDICE	DATA	REVISIONI	ELABORATO	VERIFICATO	APPROVATO	9
			Dis. PG-PAI-233			di 33
			Comm. NR/19087			Scala 1:5000



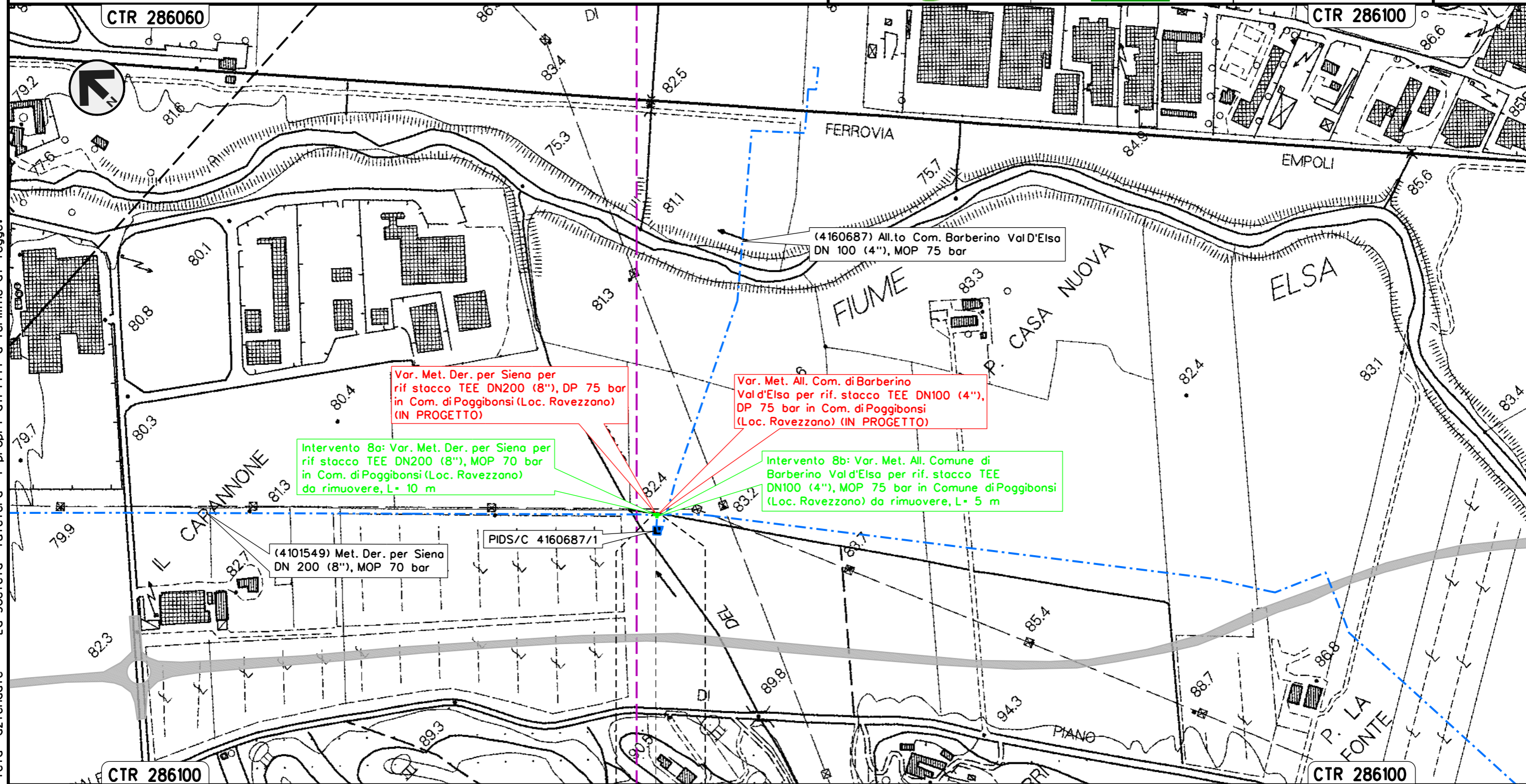
Il presente disegno e' di proprieta' aziendale - La Societa' tutelera' i propri diritti a termine di legge.

SAN GIMIGNANO
SIENA
PIDI 4101549/5.1 da rimuovere Loc. Il Capannone

Intervento 8: Var. Met. Der. per Siena  
 DN 200 (8"), MOP 70 bar per rif. stacco TEE  
 in Comune di Poggibonsi (Loc. Ravezzano)

PAI - CARTA DELLA PERICOLOSITA' DA FRANA

00	12-02-21	EMISSIONE	AGUZZI	STROPPA	CAPRIOTTI	Foglio
INDICE	DATA	REVISIONI	ELABORATO	VERIFICATO	APPROVATO	10
			Dis. PG-PAI-233			di 33
			Comm. NR/19087			Scala 1:5000



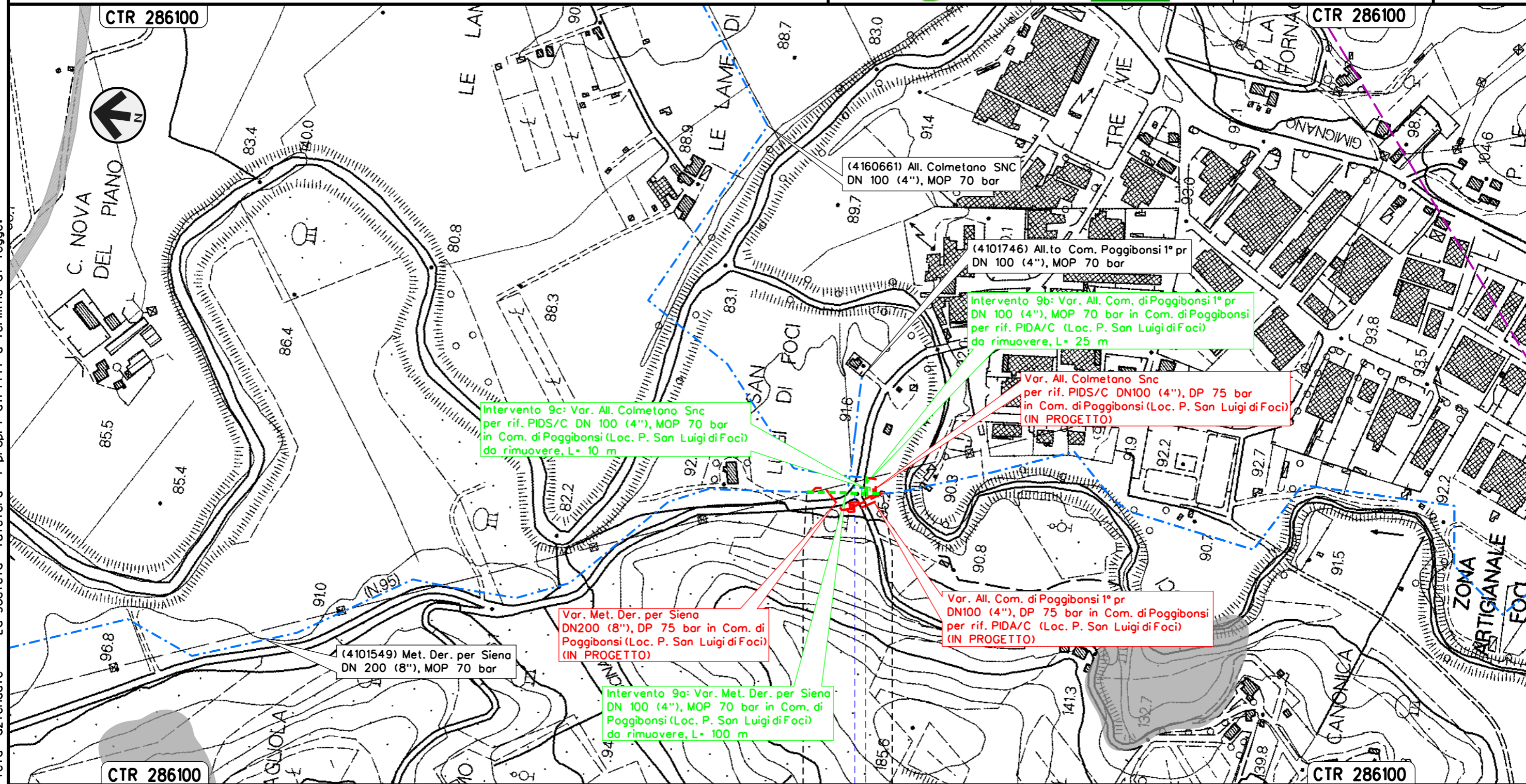
POGGIBONSI  
 SIENA

Il presente disegno e' di proprieta' aziendale - La Societa' tutelera' i propri diritti a termine di legge.

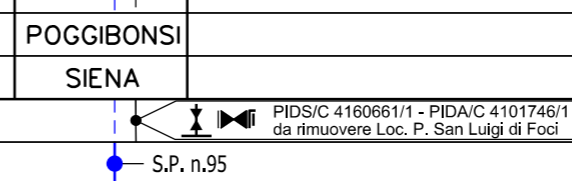
Intervento 9: Var. Met. Der. per Siena DN 200 (8"), MOP 70 bar per rif. PIDS/C 4160661/1 + PIDA/C 4101746/1 e ricollegamenti in Comune di Poggibonsi (Loc. P. San Luigi di Foci)

00	12-02-21	EMISSIONE	AGUZZI	STROPPA	CAPRIOTTI	Foglio
INDICE	DATA	REVISIONI	ELABORATO	VERIFICATO	APPROVATO	11
			Dis. PG-PAI-233			di 33
			Comm. NR/19087			Scala 1:5000

PAI - CARTA DELLA PERICOLOSITA' DA FRANA



Il presente disegno e' di proprieta' aziendale - La Societa' tutelera' i propri diritti a termine di legge.

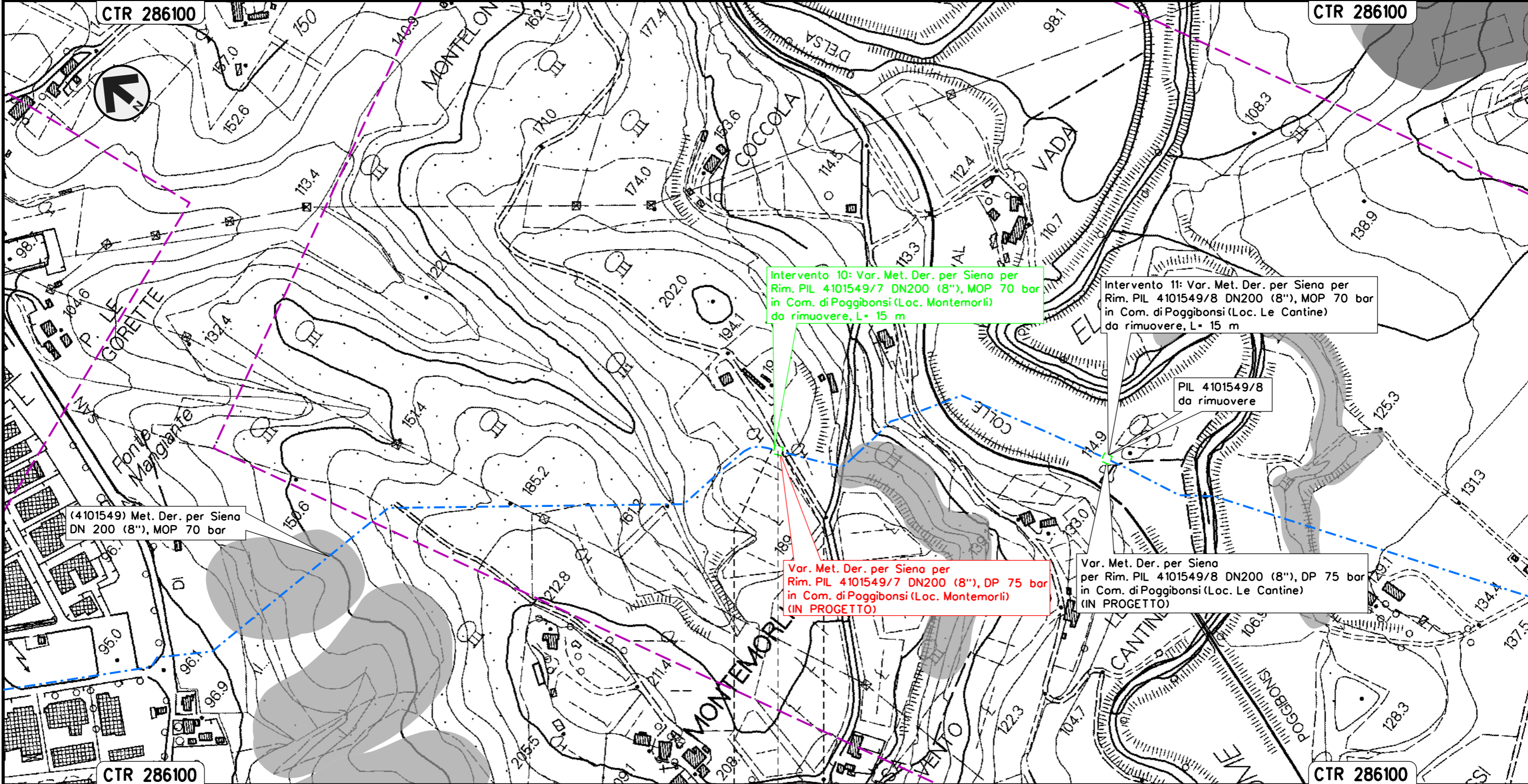


Intervento 10: Var. Met. Der. per Siena  
 DN 200 (8"), MOP 70 bar per rimozione PIL 4101549/7  
 in Comune di Poggibonsi (Loc. Montemorli)

PAI - CARTA DELLA PERICOLOSITA' DA FRANA

00	12-02-21	EMISSIONE	AGUZZI	STROPPA	CAPRIOTTI
INDICE	DATA	REVISIONI	ELABORATO	VERIFICATO	APPROVATO
			Dis. PG-PAI-233		
			Comm. NR/19087		

Foglio  
 12  
 di 33  
 Scala  
 1:5000



Intervento 10: Var. Met. Der. per Siena per  
 Rim. PIL 4101549/7 DN200 (8"), MOP 70 bar  
 in Com. di Poggibonsi (Loc. Montemorli)  
 da rimuovere, L= 15 m

Intervento 11: Var. Met. Der. per Siena per  
 Rim. PIL 4101549/8 DN200 (8"), MOP 70 bar  
 in Com. di Poggibonsi (Loc. Le Cantine)  
 da rimuovere, L= 15 m

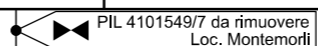
PIL 4101549/8  
 da rimuovere

(4101549) Met. Der. per Siena  
 DN 200 (8"), MOP 70 bar

Var. Met. Der. per Siena per  
 Rim. PIL 4101549/7 DN200 (8"), DP 75 bar  
 in Com. di Poggibonsi (Loc. Montemorli)  
 (IN PROGETTO)

Var. Met. Der. per Siena  
 per Rim. PIL 4101549/8 DN200 (8"), DP 75 bar  
 in Com. di Poggibonsi (Loc. Le Cantine)  
 (IN PROGETTO)

POGGIBONSI  
 SIENA

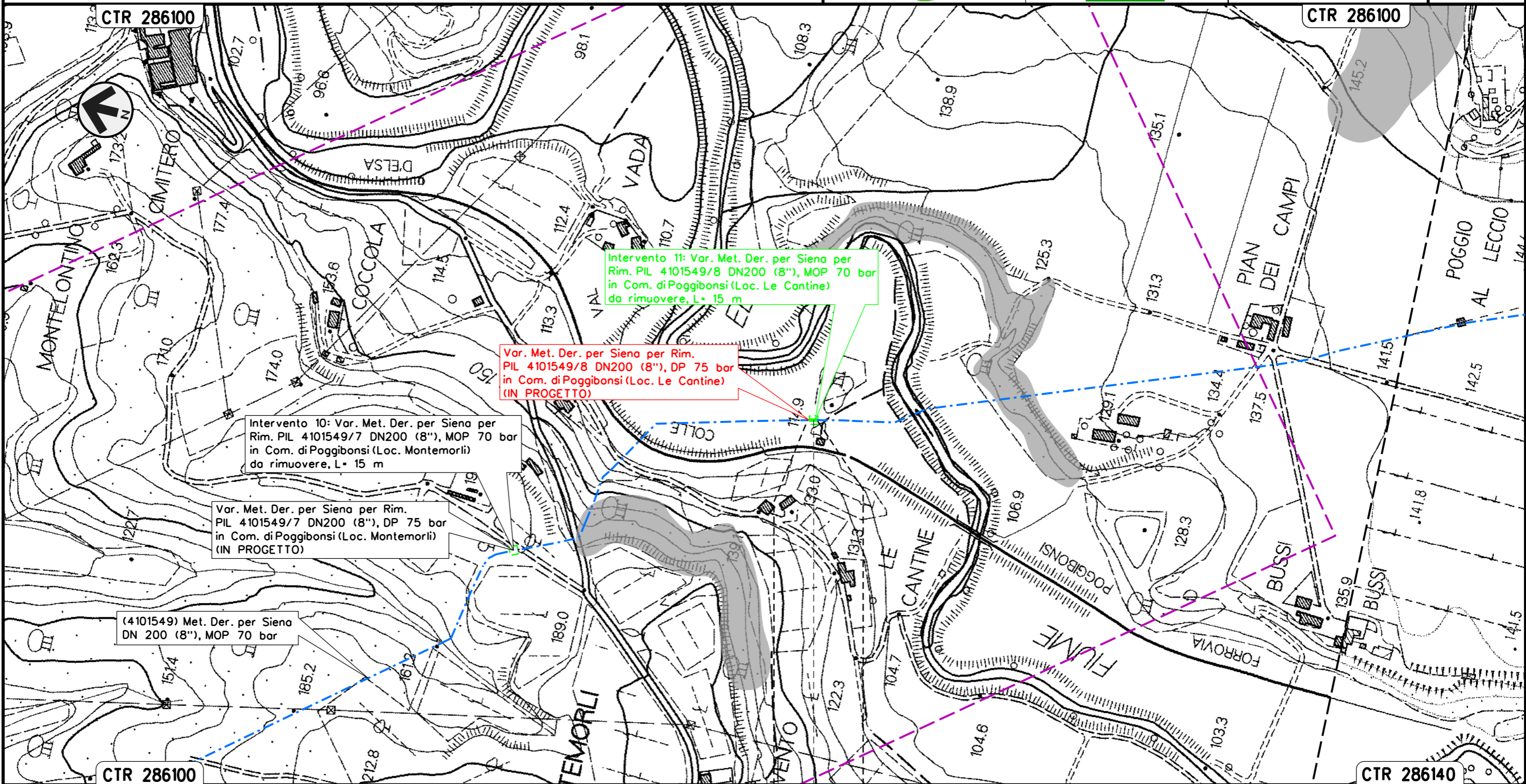


Il presente disegno e' di proprieta' aziendale - La Societa' tutelera' i propri diritti a termine di legge.

Intervento 11: Var. Met. Der. per Siena  
 DN 200 (8"), MOP 70 bar per rimozione PIL 4101549/8  
 in Comune di Poggibonsi (Loc. Le Cantine)

PAI - CARTA DELLA PERICOLOSITA' DA FRANA

00	12-02-21	EMISSIONE	AGUZZI	STROPPA	CAPRIOTTI	Foglio
INDICE	DATA	REVISIONI	ELABORATO	VERIFICATO	APPROVATO	13
			Dis. PG-PAI-233			di 33
			Comm. NR/19087			Scala 1:5000



Intervento 11: Var. Met. Der. per Siena per Rim. PIL 4101549/8 DN200 (8"), MOP 70 bar in Com. di Poggibonsi (Loc. Le Cantine) da rimuovere, L= 15 m

Var. Met. Der. per Siena per Rim. PIL 4101549/8 DN200 (8"), DP 75 bar in Com. di Poggibonsi (Loc. Le Cantine) (IN PROGETTO)

Intervento 10: Var. Met. Der. per Siena per Rim. PIL 4101549/7 DN200 (8"), MOP 70 bar in Com. di Poggibonsi (Loc. Montemorli) da rimuovere, L= 15 m

Var. Met. Der. per Siena per Rim. PIL 4101549/7 DN200 (8"), DP 75 bar in Com. di Poggibonsi (Loc. Montemorli) (IN PROGETTO)

(4101549) Met. Der. per Siena DN 200 (8"), MOP 70 bar

POGGIBONSI  
 SIENA

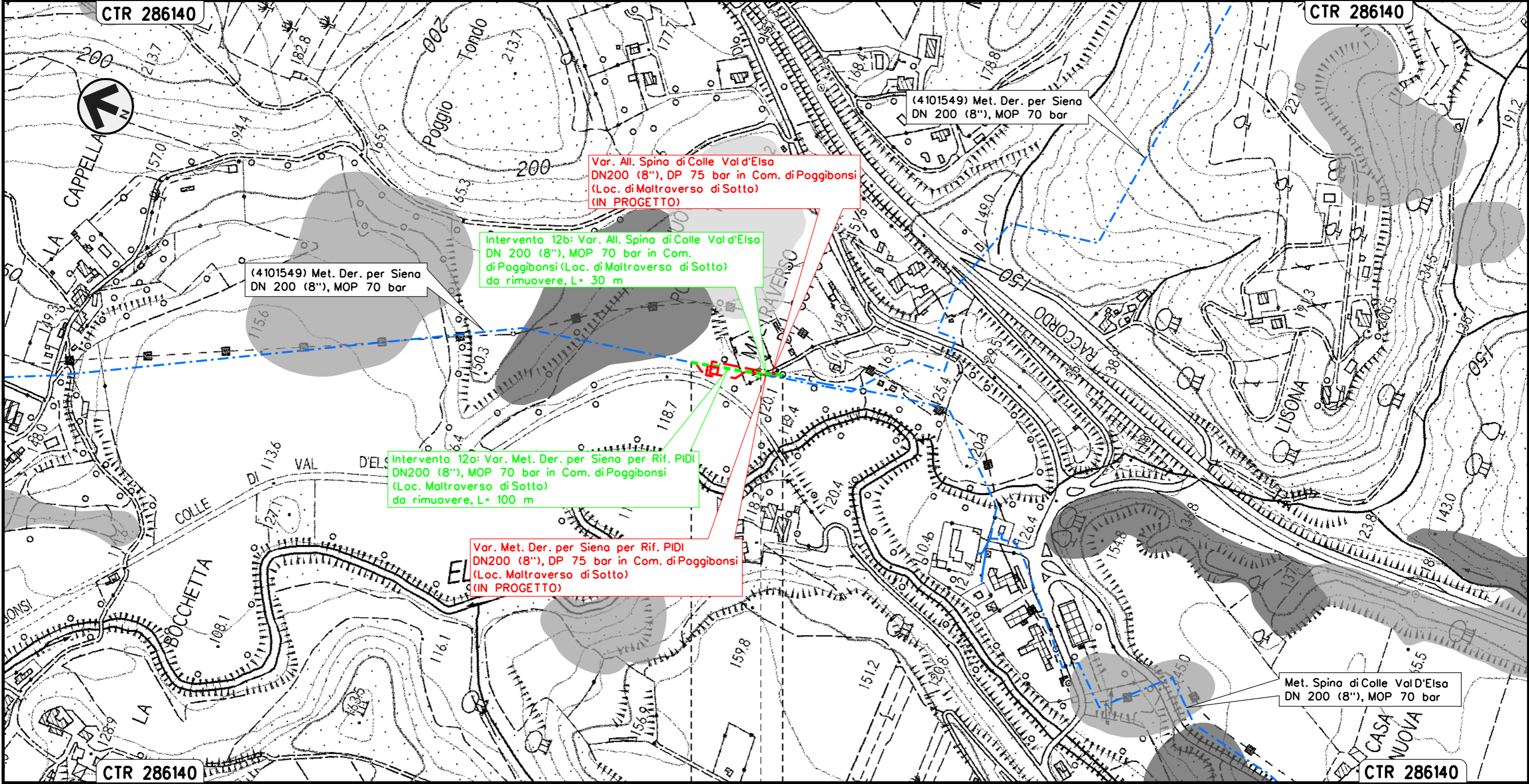
◀▶ PIL 4101549/8 da rimuovere  
 Loc. Le Cantine

Il presente disegno e' di proprieta' aziendale - La Societa' tutelera' i propri diritti a termine di legge.

Intervento 12: Var. Met. Der. per Siena  
 DN 200 (8"), MOP 70 bar per rif. PIDI 4101549/9.1.1 e ricollegamenti  
 in Comune di Poggibonsi (Loc. Maltraverso di Sotto)

PAI - CARTA DELLA PERICOLOSITA' DA FRANA

00	12-02-21	EMISSIONE	AGUZZI	STROPPA	CAPRIOTTI	Foglio
INDICE	DATA	REVISIONI	ELABORATO	VERIFICATO	APPROVATO	14
			Dis. PG-PAI-233			di 33
			Comm. NR/19087			Scala 1:5000



Var. All. Spina di Colle Vald'Elso  
 DN200 (8"), DP 75 bar in Com. di Poggibonsi  
 (Loc. di Maltraverso di Sotto)  
 (IN PROGETTO)

Intervento 12b: Var. All. Spina di Colle Vald'Elso  
 DN 200 (8"), MOP 70 bar in Com.  
 di Poggibonsi (Loc. di Maltraverso di Sotto)  
 da rimuovere, L= 30 m

Intervento 12a: Var. Met. Der. per Siena per Rif. PIDI  
 DN200 (8"), MOP 70 bar in Com. di Poggibonsi  
 (Loc. Maltraverso di Sotto)  
 da rimuovere, L= 100 m

Var. Met. Der. per Siena per Rif. PIDI  
 DN200 (8"), DP 75 bar in Com. di Poggibonsi  
 (Loc. Maltraverso di Sotto)  
 (IN PROGETTO)

(4101549) Met. Der. per Siena  
 DN 200 (8"), MOP 70 bar

(4101549) Met. Der. per Siena  
 DN 200 (8"), MOP 70 bar

Met. Spina di Colle Vald'Elso  
 DN 200 (8"), MOP 70 bar

POGGIBONSI  
 SIENA

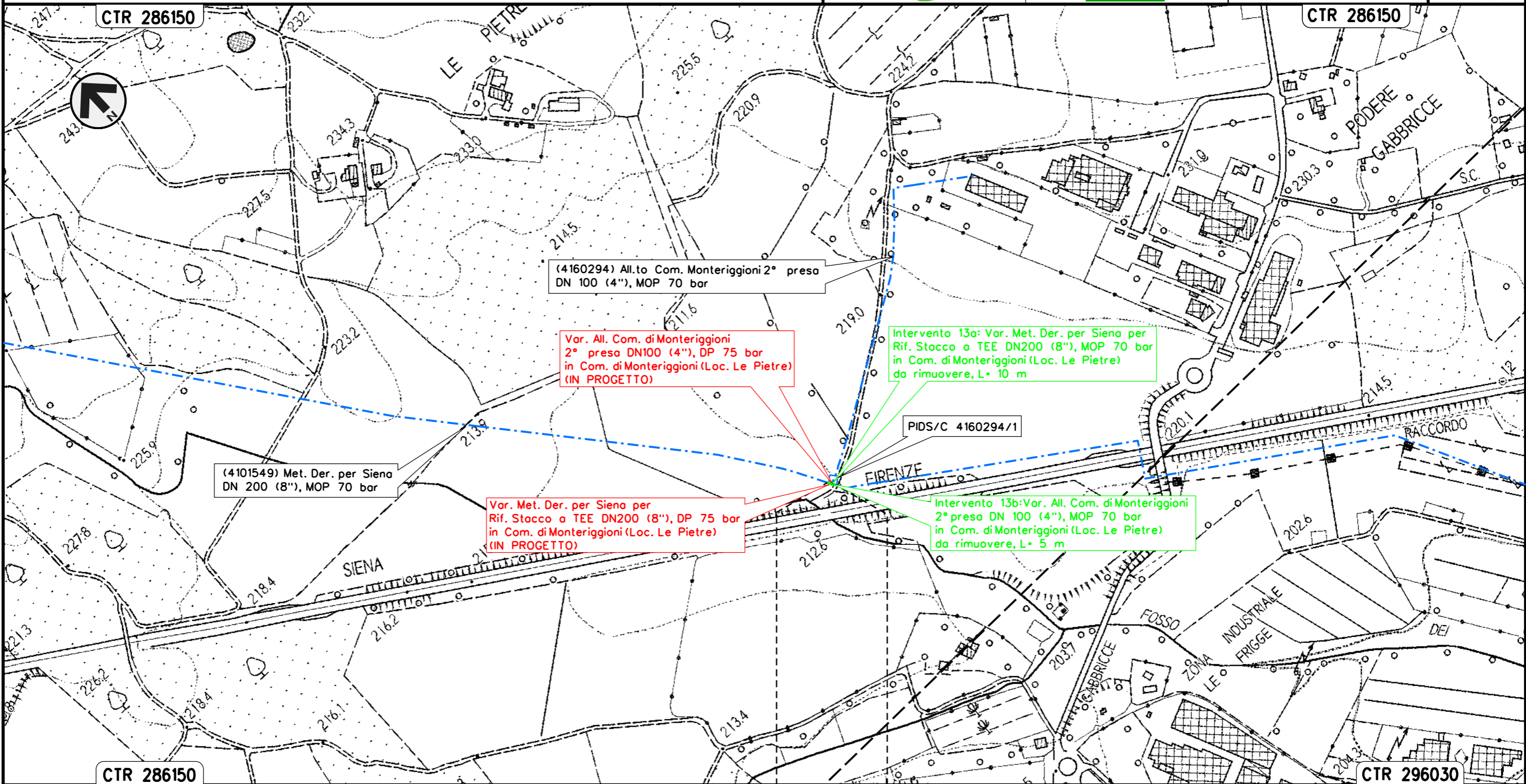
▲ PIDI 4101549/9.1.1 da rimuovere  
 Loc. Mal Traverso di sotto

Il presente disegno e' di proprieta' aziendale - La Societa' tutelera' i propri diritti a termine di legge.

Intervento 13: Var. Met. Der. per Siena  
 DN 200 (8"), MOP 70 bar per rif. TEE  
 in Comune di Poggibonsi (Loc. Le Pietre)

PAI - CARTA DELLA PERICOLOSITA' DA FRANA

00	12-02-21	EMISSIONE	AGUZZI	STROPPA	CAPRIOTTI	Foglio
INDICE	DATA	REVISIONI	ELABORATO	VERIFICATO	APPROVATO	15
			Dis. PG-PAI-233			di 33
			Comm. NR/19087			Scala 1:5000



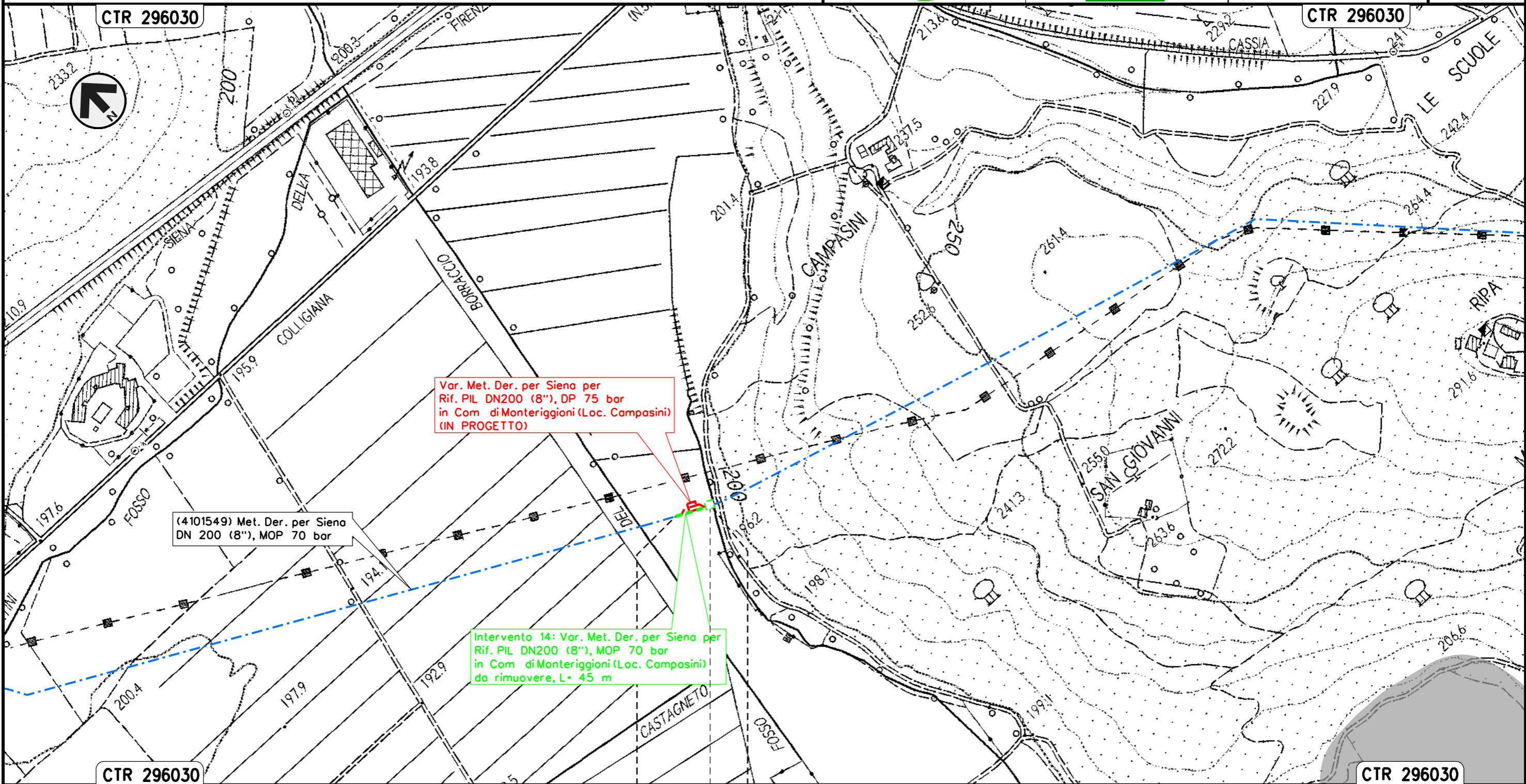
Il presente disegno e' di proprieta' aziendale - La Societa' tutelera' i propri diritti a termine di legge.

MONTERIGGIONI  
 SIENA

Intervento 14: Var. Met. Der. per Siena  
 DN 200 (8"), MOP 70 bar per rif. PIL 4101549/11  
 in Comune di Monteriggioni (Loc. Campasini)

PAI - CARTA DELLA PERICOLOSITA' DA FRANA

00	12-02-21	EMISSIONE	AGUZZI	STROPPA	CAPRIOTTI	Foglio
INDICE	DATA	REVISIONI	ELABORATO	VERIFICATO	APPROVATO	16
			Dis. PG-PAI-233			di 33
			Comm. NR/19087			Scala 1:5000



Il presente disegno e' di proprieta' aziendale - La Societa' tutelera' i propri diritti a termine di legge.


MONTERIGGIONI  
 SIENA

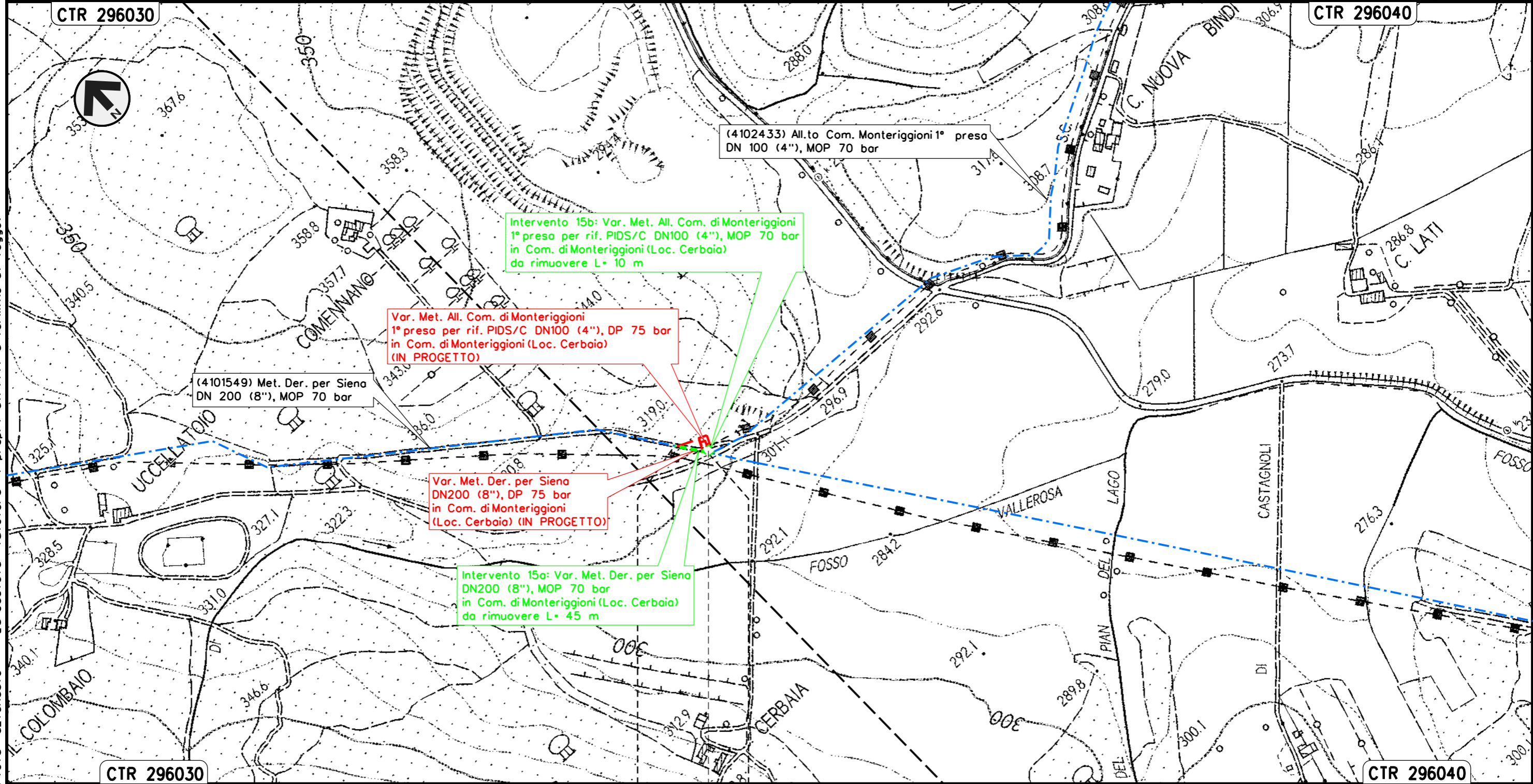
◀▶ PIL 4101549/11 da rimuovere  
 Loc. Campasini




Intervento 15: Var. Met. Der. per Siena  
 DN 200 (8"), MOP 70 bar per rif. PIDS/C 4102433/1 e ricollegamenti  
 in Comune di Monteriggioni (Loc. Cerbaia)

PAI - CARTA DELLA PERICOLOSITA' DA FRANA

00	12-02-21	EMISSIONE	AGUZZI	STROPPA	CAPRIOTTI	Foglio
INDICE	DATA	REVISIONI	ELABORATO	VERIFICATO	APPROVATO	17
 			Dis. PG-PAI-233		di	33
			Comm. NR/19087		Scala	1:5000



MONTERIGGIONI  
 SIENA

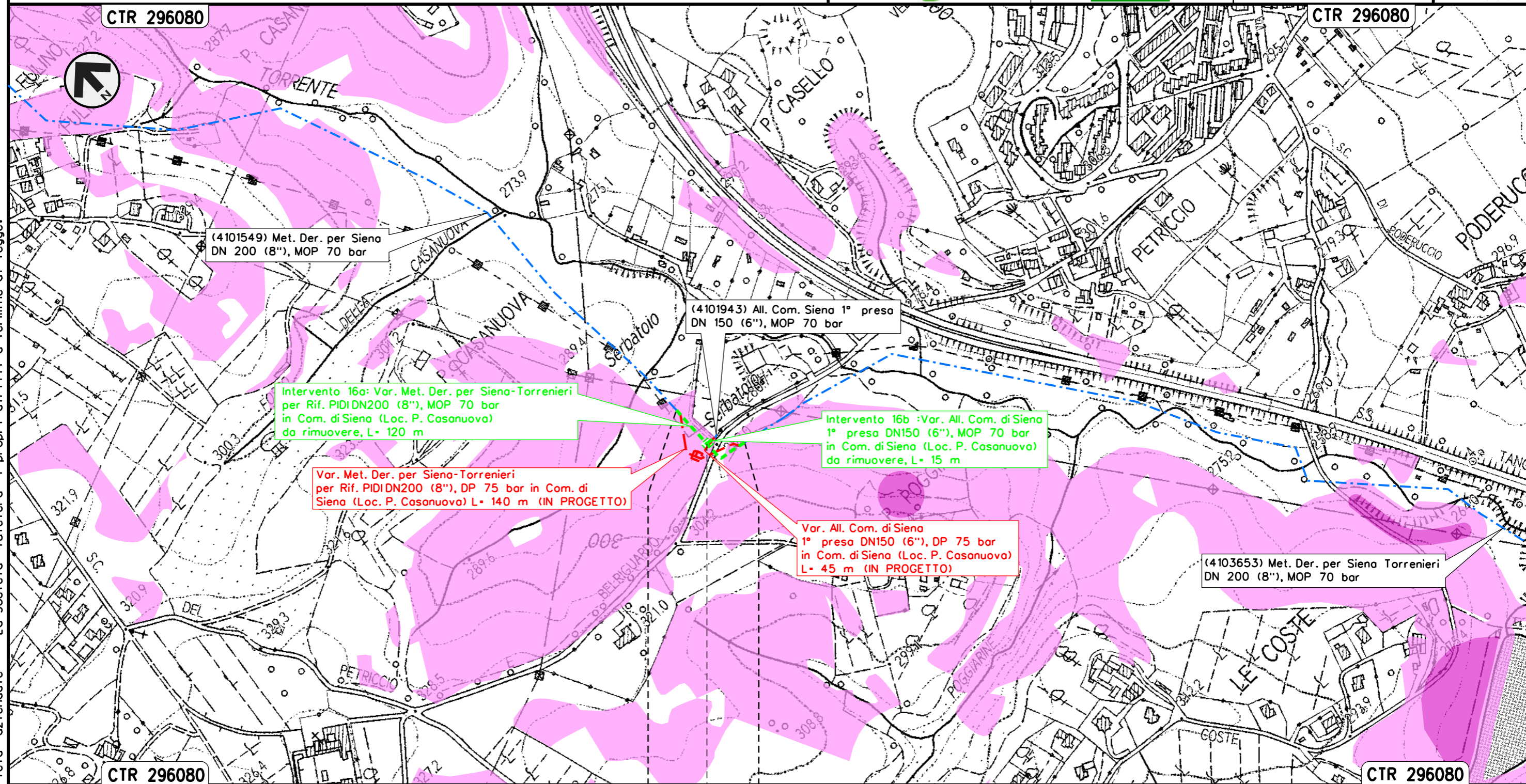
 PIDS/C 4102433/1 da rimuovere Loc. Cerbaia

Il presente disegno e' di proprieta' aziendale - La Societa' tutelera' i propri diritti a termine di legge.

Intervento 16: Var. Met. Der. per Siena-Torrenieri  
 DN 200 (8"), MOP 70 bar per rif. PIDI 4103653/1.1 e ricollegamenti  
 in Comune di Siena (Loc. P. Casanuova)

00	12-02-21	EMISSIONE	AGUZZI	STROPPA	CAPRIOTTI	Foglio
INDICE	DATA	REVISIONI	ELABORATO	VERIFICATO	APPROVATO	18
			Dis. PG-PAI-233			di 33
			Comm. NR/19087			Scala 1:5000

PAI - CARTA DELLA PERICOLOSITA' DA FRANA



SIENA  
 SIENA

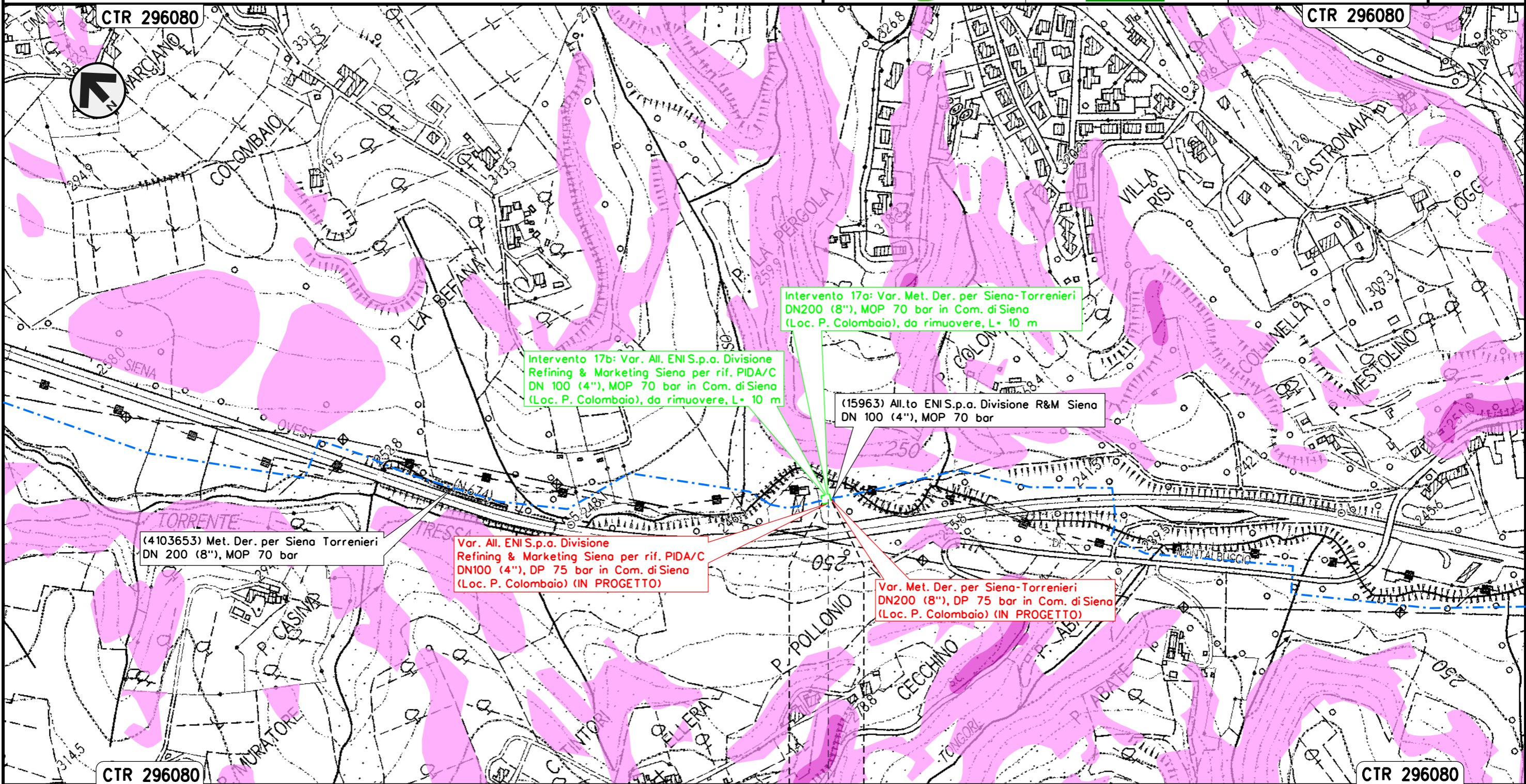
◀▶ PIDI 4103653/1.1 da rimuovere  
 Loc. Casanuova

Il presente disegno e' di proprieta' aziendale - La Societa' tutelera' i propri diritti a termine di legge.

Intervento 17: Var. Met. Der. per Siena-Torrenieri  
 DN 200 (8"), MOP 70 bar per rif. PIDA/C 15963/1 e ricollegamenti  
 in Comune di Siena (Loc. P. Colombaio)

PAI - CARTA DELLA PERICOLOSITA' DA FRANA

00	12-02-21	EMISSIONE	AGUZZI	STROPPA	CAPRIOTTI	Foglio
INDICE	DATA	REVISIONI	ELABORATO	VERIFICATO	APPROVATO	19
Dis. PG-PAI-233						di 33
Comm. NR/19087						Scala 1:5000



Intervento 17a: Var. Met. Der. per Siena-Torrenieri  
 DN200 (8"), MOP 70 bar in Com. di Siena  
 (Loc. P. Colombaio), da rimuovere, L= 10 m

Intervento 17b: Var. All. ENI S.p.a. Divisione  
 Refining & Marketing Siena per rif. PIDA/C  
 DN 100 (4"), MOP 70 bar in Com. di Siena  
 (Loc. P. Colombaio), da rimuovere, L= 10 m

(15963) All.to ENI S.p.a. Divisione R&M Siena  
 DN 100 (4"), MOP 70 bar

(4103653) Met. Der. per Siena Torrenieri  
 DN 200 (8"), MOP 70 bar

Var. All. ENI S.p.a. Divisione  
 Refining & Marketing Siena per rif. PIDA/C  
 DN100 (4"), DP 75 bar in Com. di Siena  
 (Loc. P. Colombaio) (IN PROGETTO)

Var. Met. Der. per Siena-Torrenieri  
 DN200 (8"), DP 75 bar in Com. di Siena  
 (Loc. P. Colombaio) (IN PROGETTO)

SIENA  
 SIENA

PIDA/C 15963/1 da rimuovere  
 Loc. Colombaio

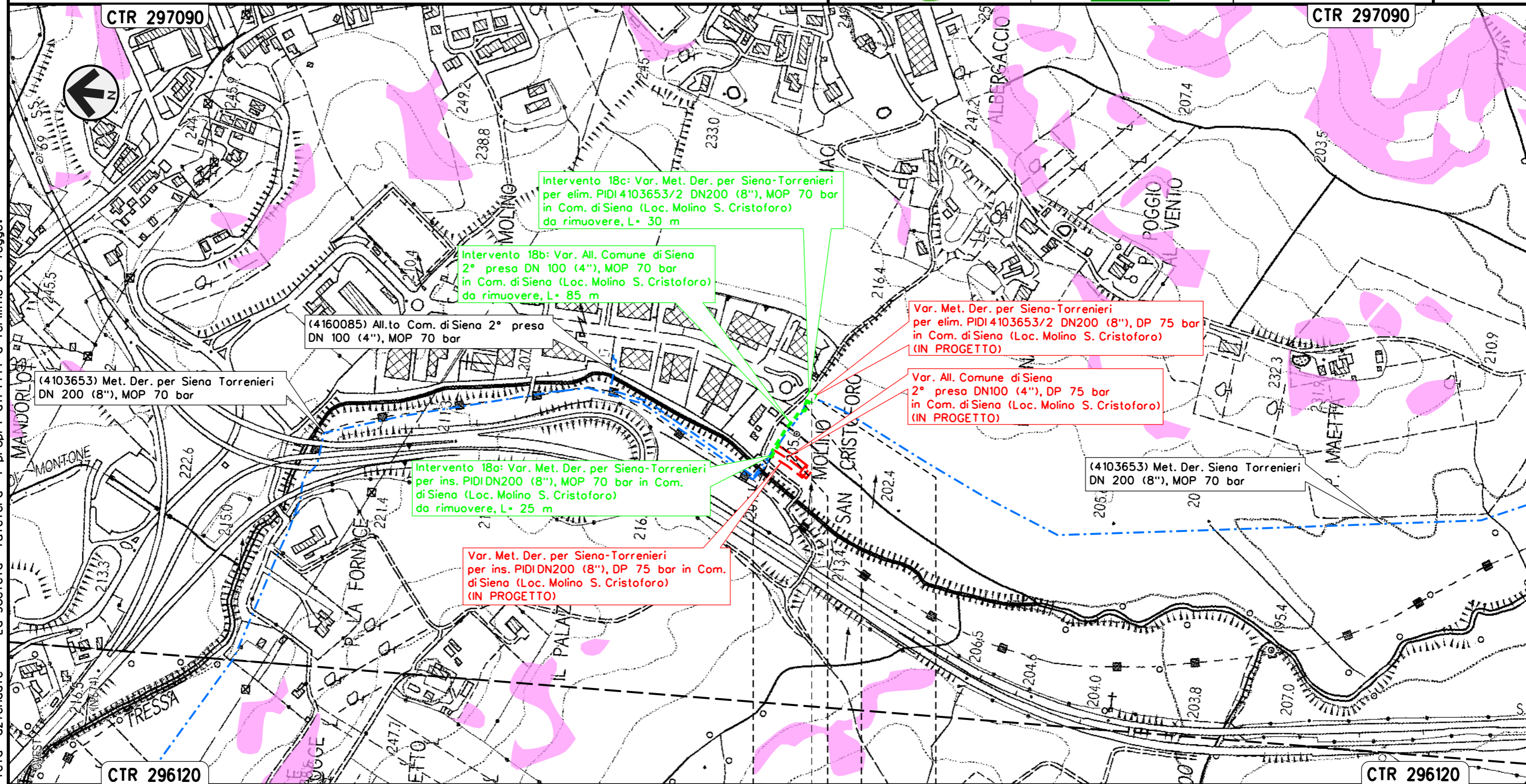
Il presente disegno e' di proprieta' aziendale - La Societa' tutelera' i propri diritti a termine di legge.

Intervento 18: Var. Met. Der. per Siena-Torrenieri  
 DN 200 (8"), MOP 70 bar per rif. PIDI 4103653/2 e ricollegamenti  
 in Comune di Siena (Loc. Molino San Cristoforo)

PAI - CARTA DELLA PERICOLOSITA' DA FRANA


00	12-02-21	EMISSIONE	AGUZZI	STROPPA	CAPRIOTTI
INDICE	DATA	REVISIONI	ELABORATO	VERIFICATO	APPROVATO
 			Dis. PG-PAI-233		
			Comm. NR/19087		

Foglio  
 20  
 di 33  
 Scala  
 1:5000



Il presente disegno e' di proprieta' aziendale - La Societa' tutelera' i propri diritti a termine di legge.

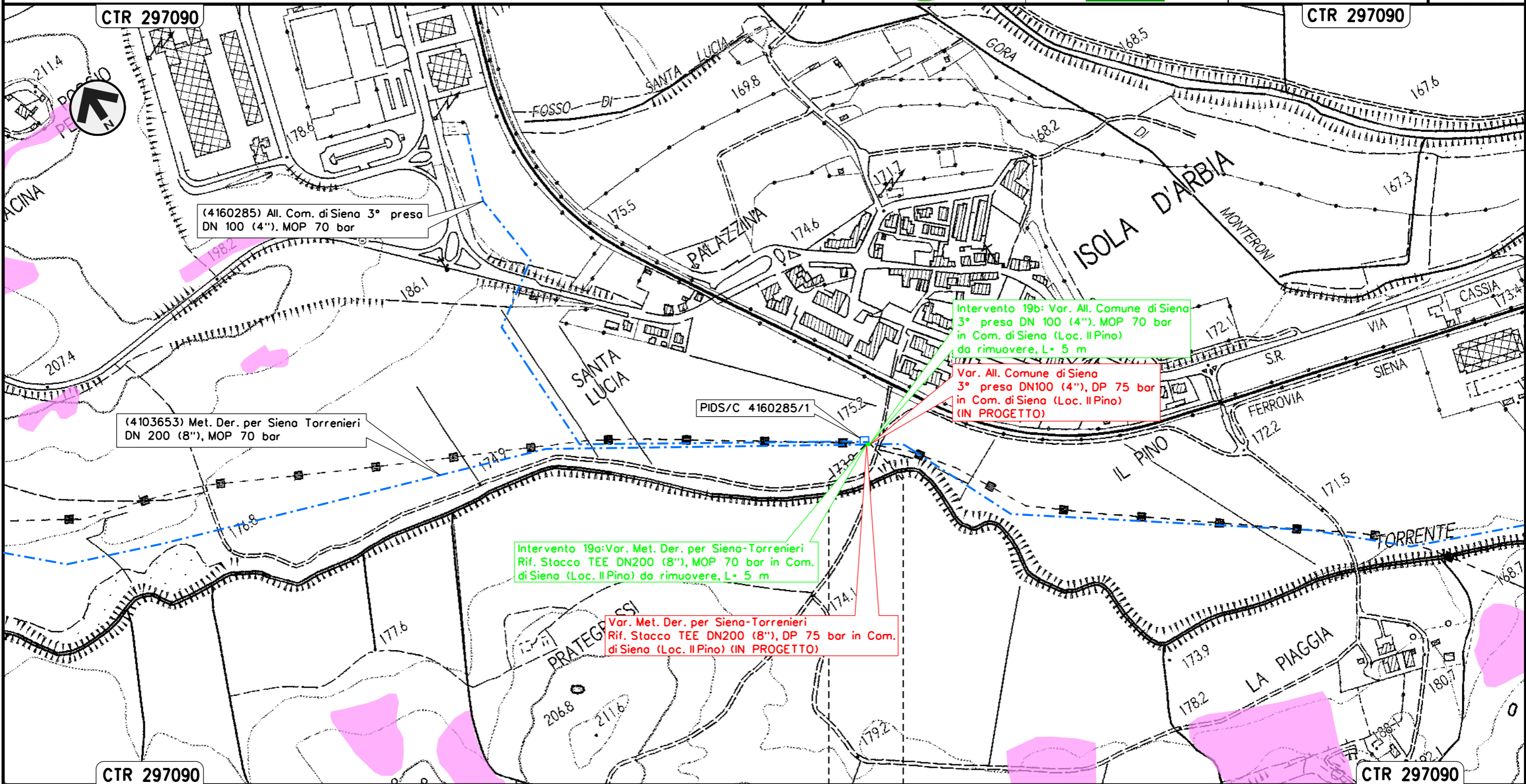
SIENA	SIENA
SIENA	SIENA

 PIDI 4103653/2 da rimuovere  
 Loc. Molino S. Cristoforo

Intervento 19: Var. Met. Der. per Siena-Torrenieri  
 DN 200 (8"), MOP 70 bar per rif. Stacco TEE  
 in Comune di Siena (Loc. Il Pino)

PAI - CARTA DELLA PERICOLOSITA' DA FRANA

00	12-02-21	EMISSIONE	AGUZZI	STROPPA	CAPRIOTTI	Foglio
INDICE	DATA	REVISIONI	ELABORATO	VERIFICATO	APPROVATO	21
			Dis. PG-PAI-233			di 33
			Comm. NR/19087			Scala 1:5000



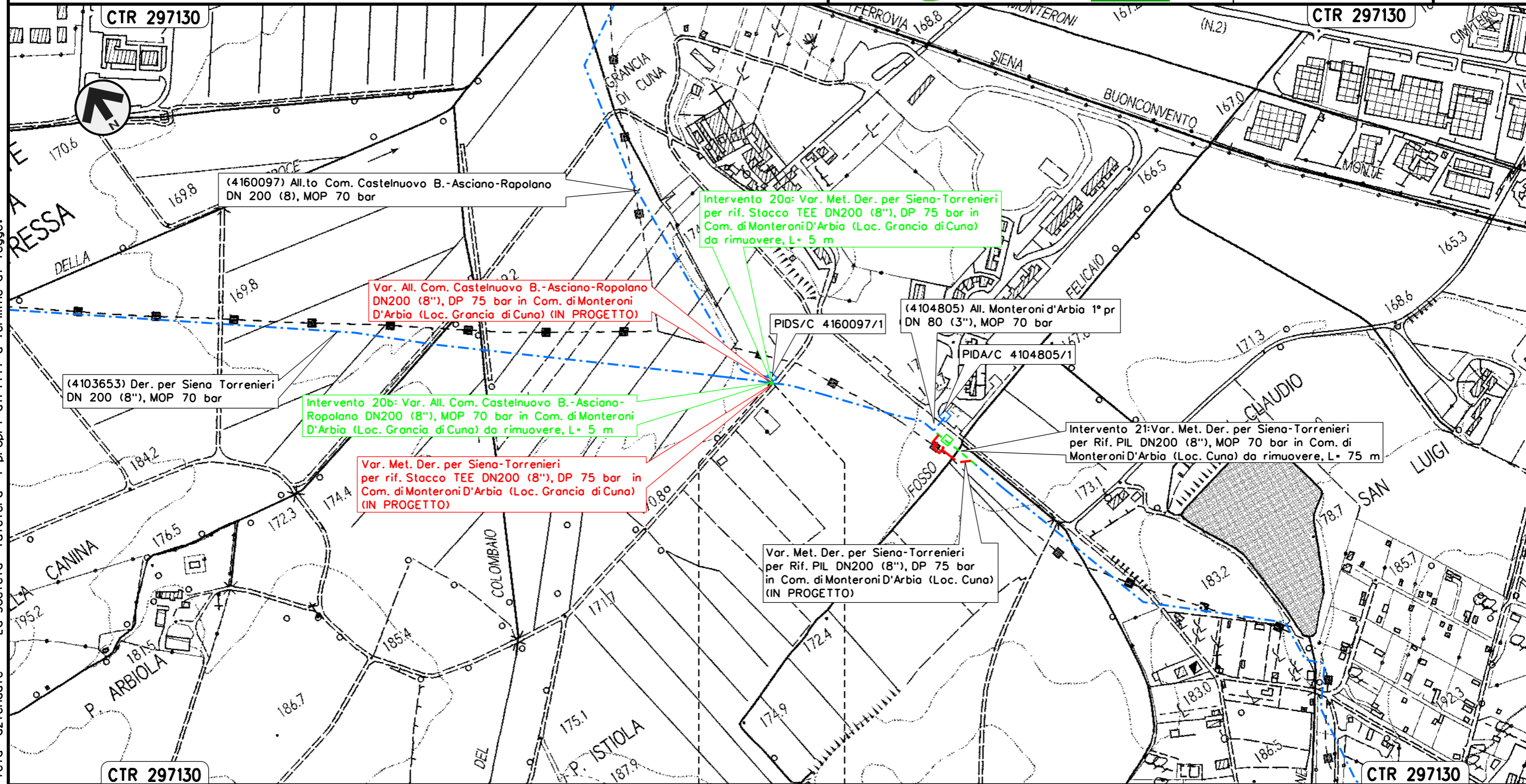
SIENA  
 SIENA

Il presente disegno e' di proprieta' aziendale - La Societa' tutelera' i propri diritti a termine di legge.

Intervento 20: Var. Met. Der. per Siena-Torrenieri  
 DN 200 (8"), MOP 70 bar per rif. Stacco TEE  
 in Comune di di Monteroni D'Arbia (Loc. Gancia di Cuna)

PAI - CARTA DELLA PERICOLOSITA' DA FRANA

00	12-02-21	EMISSIONE	AGUZZI	STROPPA	CAPRIOTTI	Foglio
INDICE	DATA	REVISIONI	ELABORATO	VERIFICATO	APPROVATO	22
			Dis. PG-PAI-233			di 33
			Comm. NR/19087			Scala 1:5000



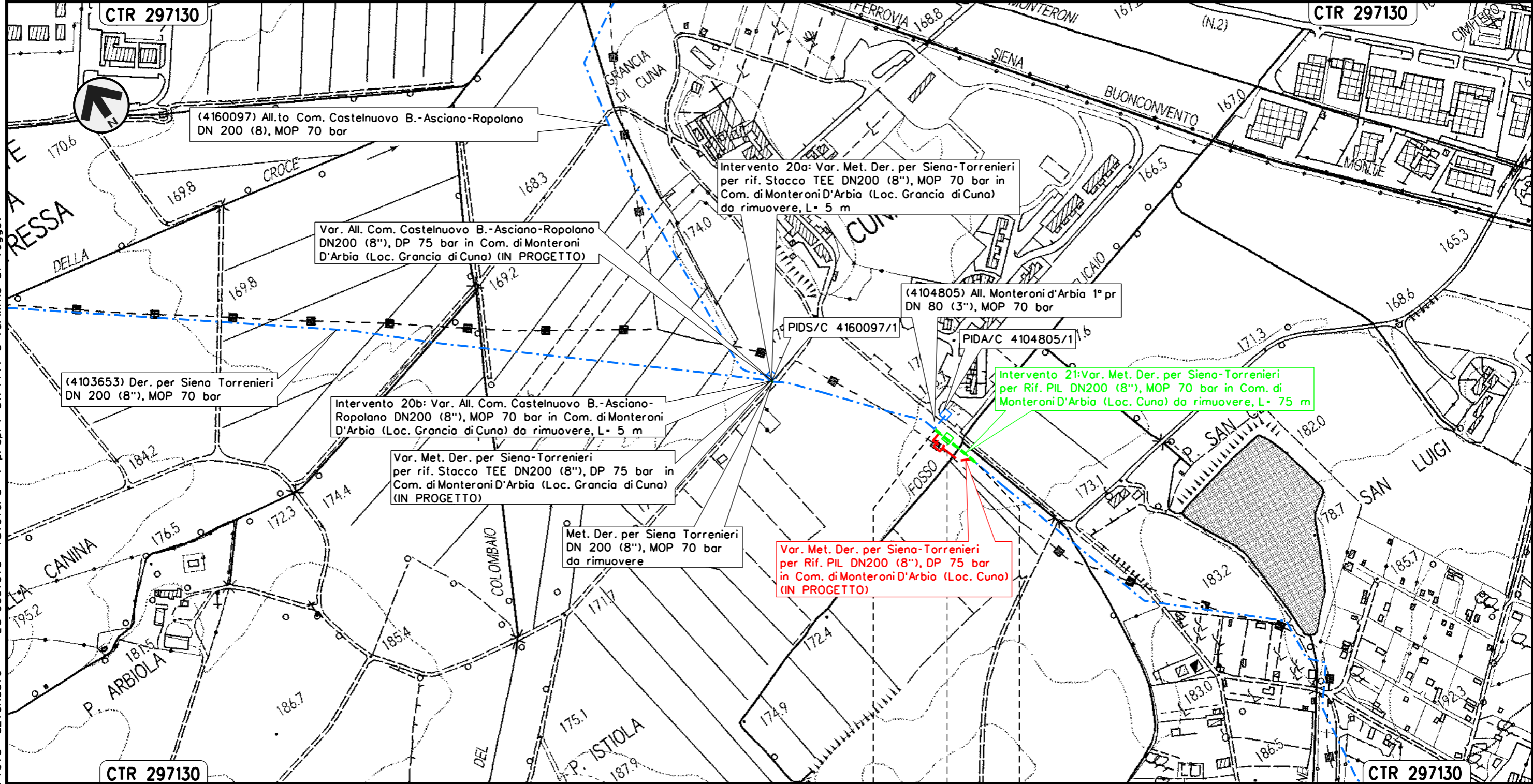
Il presente disegno e' di proprieta' aziendale - La Societa' tutelera' i propri diritti a termine di legge.

MONTERONI D'ARBIA  
 SIENA

Intervento 21: Var. Met. Der. per Siena-Torrenieri  
 DN 200 (8"), MOP 70 bar per rif. PIL 4103653/3  
 in Comune di Monteroni D'Arbia (Loc. Cuna)

PAI - CARTA DELLA PERICOLOSITA' DA FRANA

00	12-02-21	EMISSIONE	AGUZZI	STROPPA	CAPRIOTTI	Foglio
INDICE	DATA	REVISIONI	ELABORATO	VERIFICATO	APPROVATO	23
			Dis. PG-PAI-233			di 33
			Comm. NR/19087			Scala 1:5000



Il presente disegno e' di proprieta' aziendale - La Societa' tutelera' i propri diritti a termine di legge.

MONTERONI D'ARBIA

SIENA

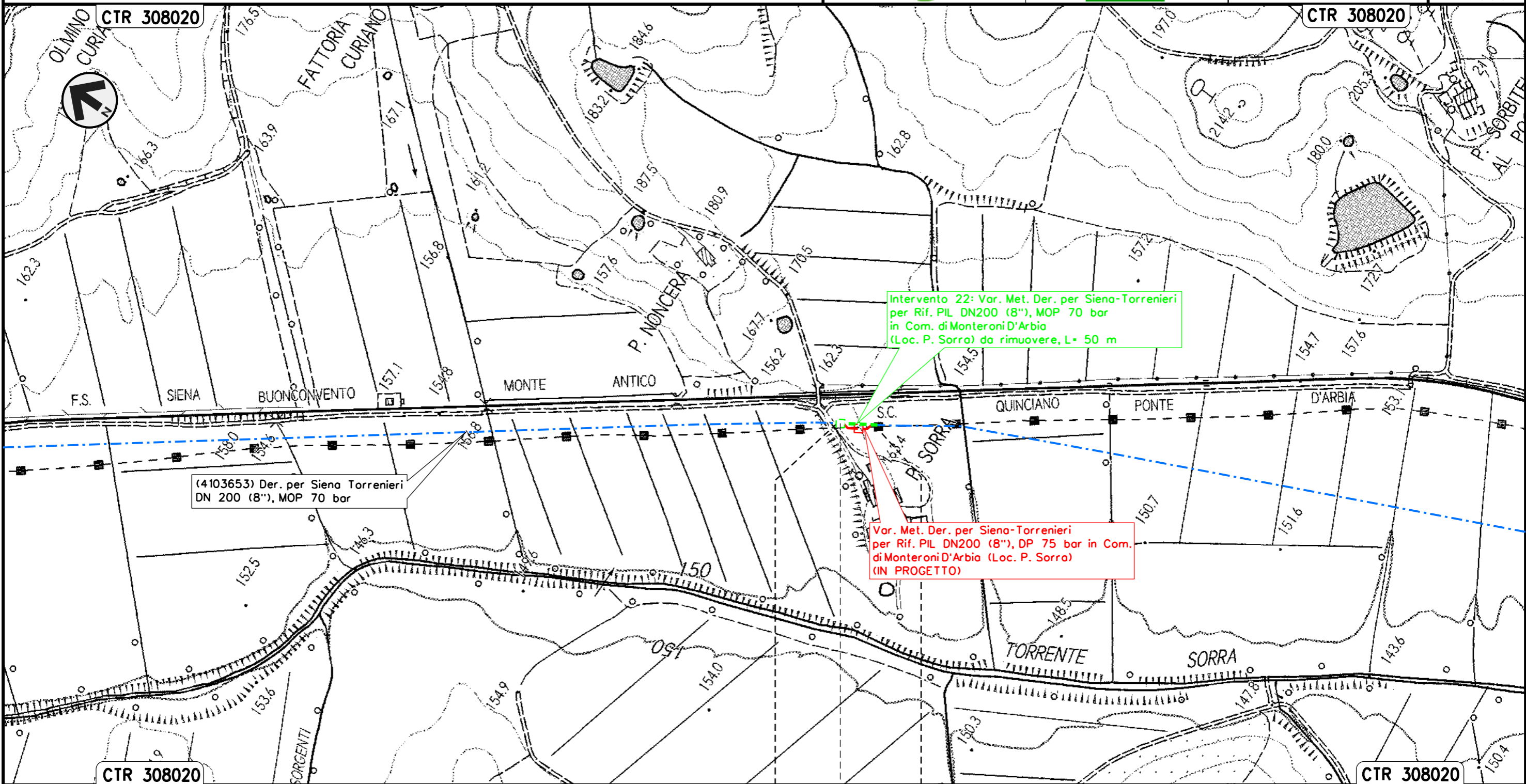
◀▶ PIL 4103653/3 da rimuovere  
 Loc. Cuna

Intervento 22: Var. Met. Der. per Siena-Torrenieri  
 DN 200 (8"), MOP 70 bar per rif. PIL 4103653/5  
 in Comune di Monteroni D'Arbia (Loc. P. Sorra)

00	12-02-21	EMISSIONE	AGUZZI	STROPPA	CAPRIOTTI
INDICE	DATA	REVISIONI	ELABORATO	VERIFICATO	APPROVATO
			Dis. PG-PAI-233		
			Comm. NR/19087		

Foglio  
 24  
 di 33  
 Scala  
 1:5000

PAI - CARTA DELLA PERICOLOSITA' DA FRANA



(4103653) Der. per Siena Torrenieri  
 DN 200 (8"), MOP 70 bar

Intervento 22: Var. Met. Der. per Siena-Torrenieri  
 per Rif. PIL DN200 (8"), MOP 70 bar  
 in Com. di Monteroni D'Arbia  
 (Loc. P. Sorra) da rimuovere, L= 50 m

Var. Met. Der. per Siena-Torrenieri  
 per Rif. PIL DN200 (8"), DP 75 bar in Com.  
 di Monteroni D'Arbia (Loc. P. Sorra)  
 (IN PROGETTO)

MONTERONI D'ARBIA  
 SIENA

◀▶ PIL 4103653/5 da rimuovere  
 Loc. P. Sorra

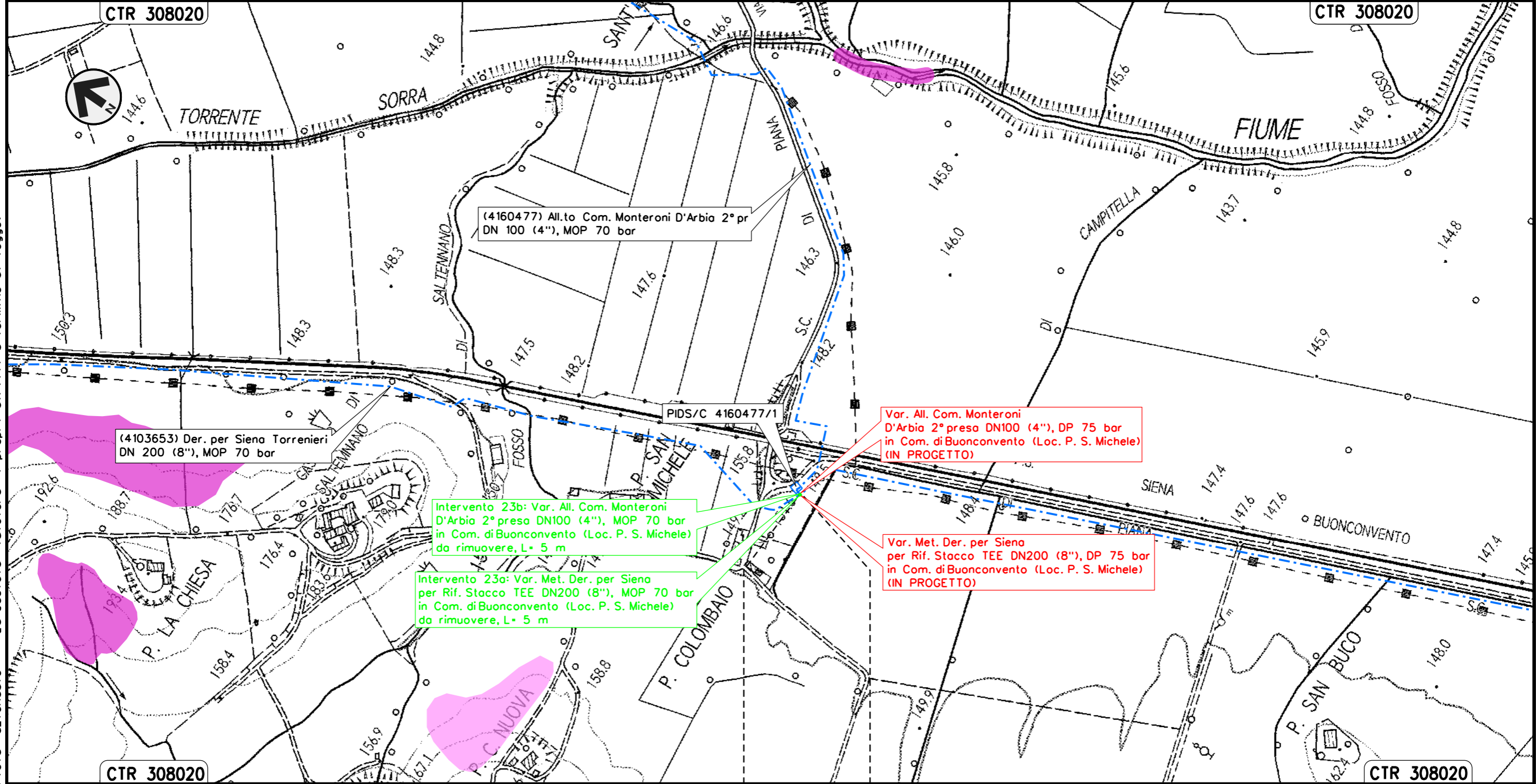
Il presente disegno e' di proprieta' aziendale - La Societa' tutelera' i propri diritti a termine di legge.



Intervento 23: Var. Met. Der. per Siena-Torrenieri  
 DN 200 (8"), MOP 70 bar per rif. Stacco TEE  
 in Comune di Buonconvento (Loc. P. S. Michele)

PAI - CARTA DELLA PERICOLOSITA' DA FRANA

00	12-02-21	EMISSIONE	AGUZZI	STROPPA	CAPRIOTTI	Foglio <b>25</b> di 33 Scala 1:5000
INDICE	DATA	REVISIONI	ELABORATO	VERIFICATO	APPROVATO	
 			Dis. PG-PAI-233			
			Comm. NR/19087			



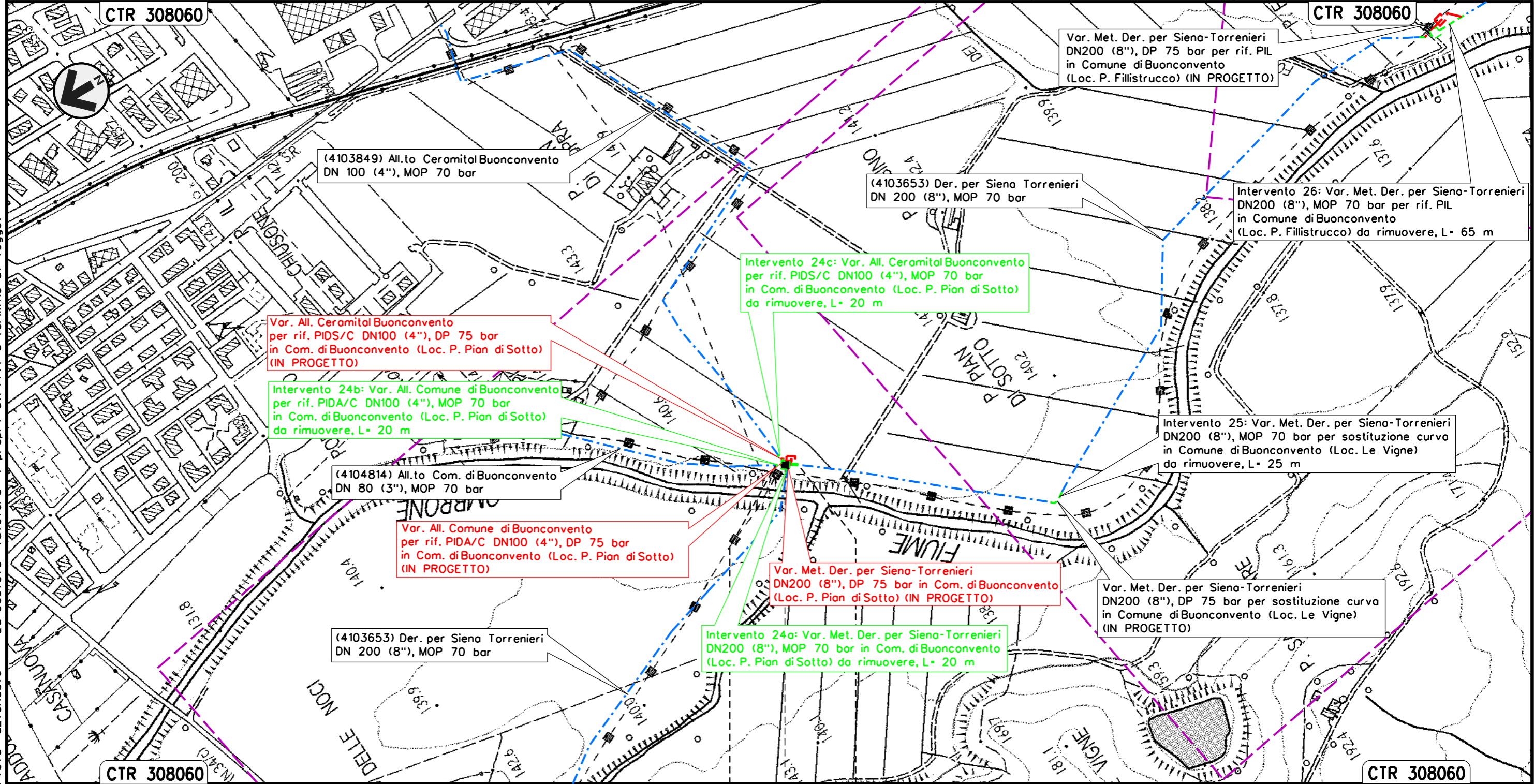
BUONCONVENTO  
 SIENA

Il presente disegno e' di proprieta' aziendale - La Societa' tutelera' i propri diritti a termine di legge.

Intervento 24: Var. Met. Der. per Siena-Torrenieri  
 DN 200 (8"), MOP 70 bar per rif. PIDS/C 4103849/1 e PIDA/C 4104814/1  
 in Comune di Buonconvento (Loc. P. Pian di Sotto)

PAI - CARTA DELLA PERICOLOSITA' DA FRANA

00	12-02-21	EMISSIONE	AGUZZI	STROPPA	CAPRIOTTI	Foglio	26
INDICE	DATA	REVISIONI	ELABORATO	VERIFICATO	APPROVATO	di	33
						Dis.	PG-PAI-233
						Comm.	NR/19087
						Scala	1:5000



BUONCONVENTO

SIENA

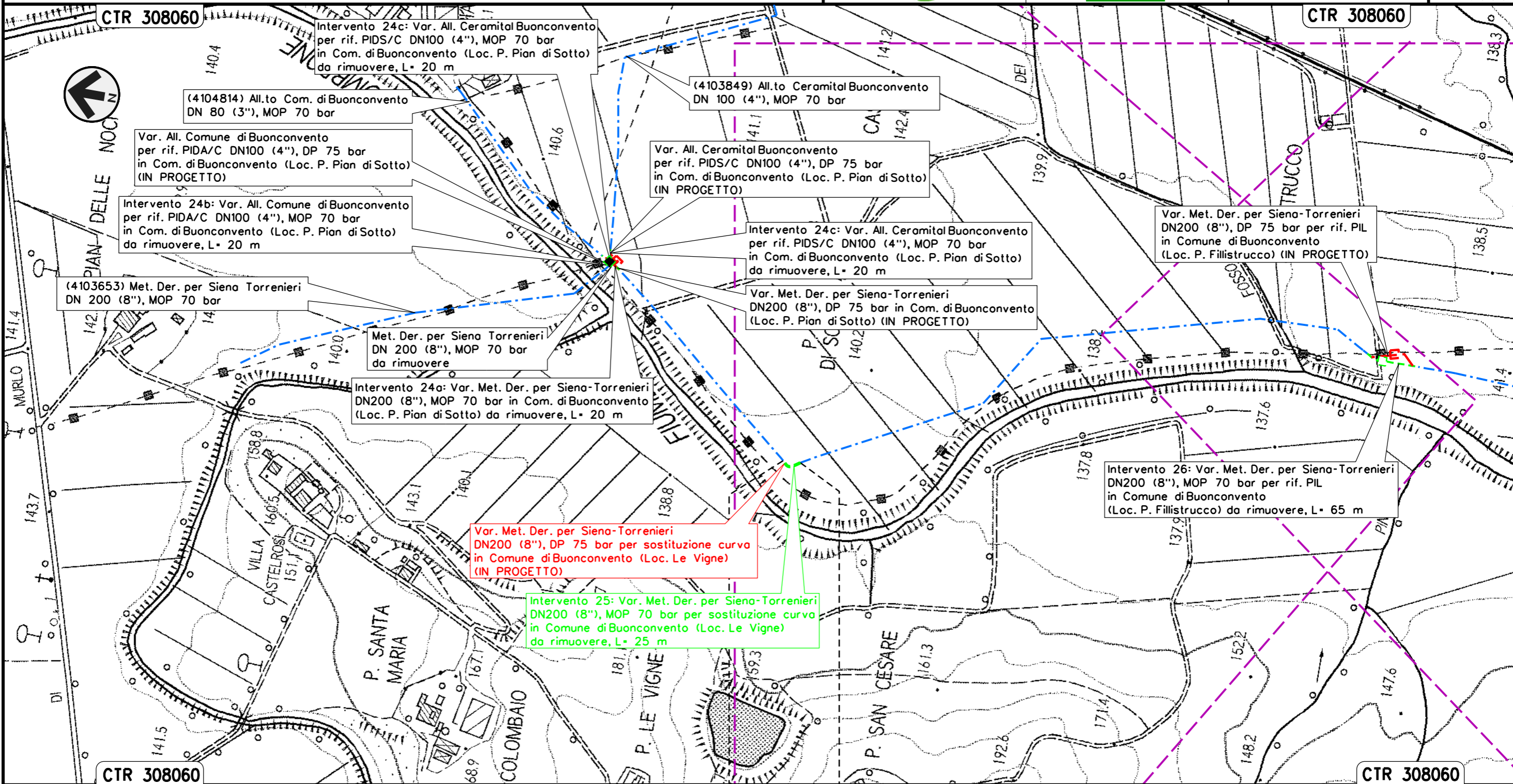
◀▶ PIDS/C-PIDA/C 4103849/1-4104814/1 da rimuovere Loc. P. Pian di Sotto

Il presente disegno e' di proprieta' aziendale - La Societa' tutelera' i propri diritti a termine di legge.

Intervento 25: Var. Met. Der. per Siena-Torrenieri  
DN 200 (8"), MOP 70 bar per sostituzione curva  
in Comune di Buonconvento (Loc. Le Vigne)

PAI - CARTA DELLA PERICOLOSITA' DA FRANA

00	12-02-21	EMISSIONE	AGUZZI	STROPPA	CAPRIOTTI	Foglio <b>27</b> di 33 Scala 1:5000
INDICE	DATA	REVISIONI	ELABORATO	VERIFICATO	APPROVATO	
 			Dis. PG-PAI-233			
			Comm. NR/19087			



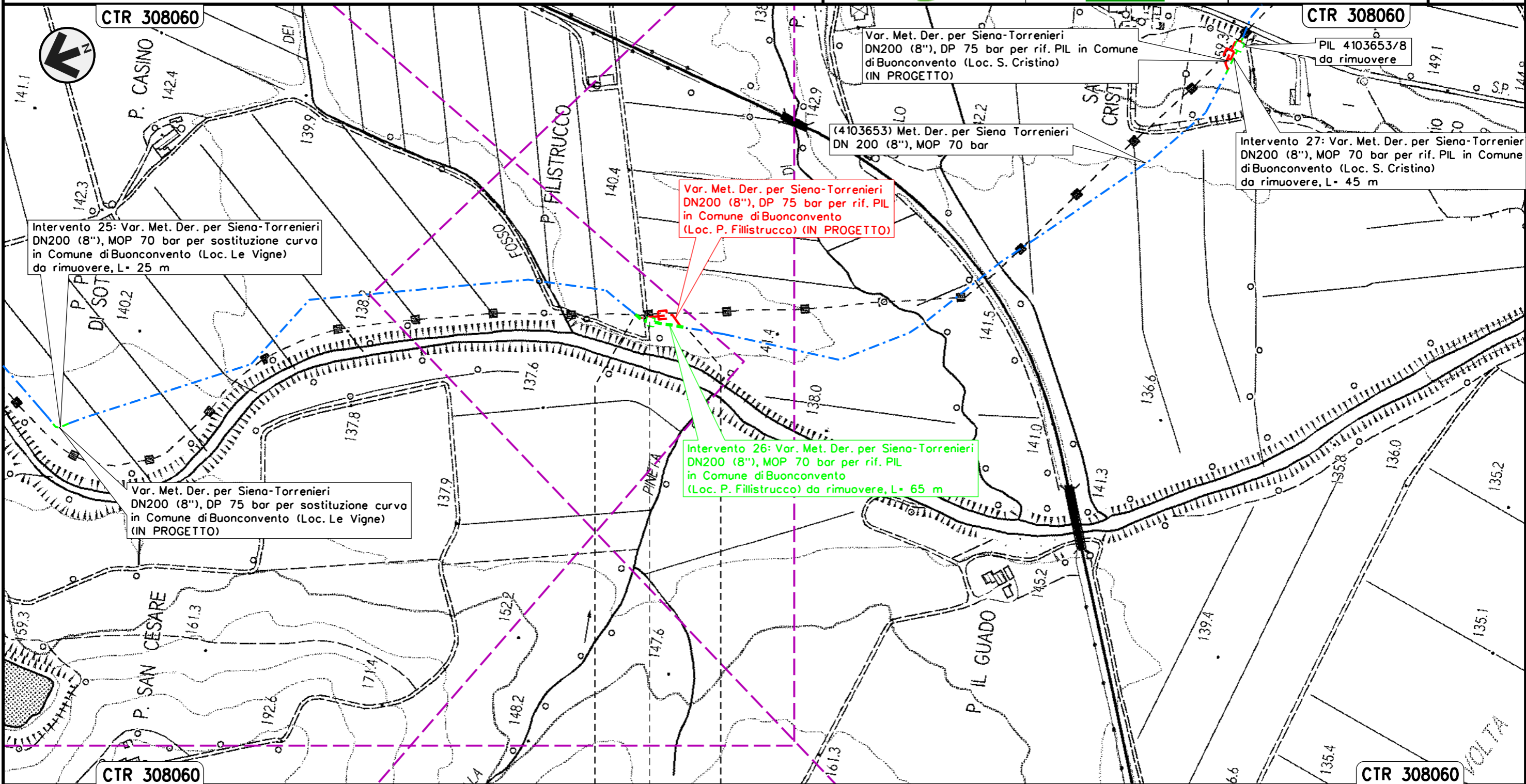
Il presente disegno e' di proprieta' aziendale - La Societa' tutelera' i propri diritti a termine di legge.

BUONCONVENTO  
SIENA

Intervento 26: Var. Met. Der. per Siena-Torrenieri  
 DN 200 (8"), MOP 70 bar per rif. PIL 4103653/7  
 in Comune di Buonconvento (Loc. P. Fillistrucchio)

00	12-02-21	EMISSIONE	AGUZZI	STROPPA	CAPRIOTTI	Foglio
INDICE	DATA	REVISIONI	ELABORATO	VERIFICATO	APPROVATO	28
			Dis. PG-PAI-233			di 33
			Comm. NR/19087			Scala 1:5000

PAI - CARTA DELLA PERICOLOSITA' DA FRANA



Var. Met. Der. per Siena-Torrenieri  
 DN200 (8"), DP 75 bar per rif. PIL  
 in Comune di Buonconvento  
 (Loc. P. Fillistrucchio) (IN PROGETTO)

Intervento 26: Var. Met. Der. per Siena-Torrenieri  
 DN200 (8"), MOP 70 bar per rif. PIL  
 in Comune di Buonconvento  
 (Loc. P. Fillistrucchio) da rimuovere, L= 65 m

Intervento 25: Var. Met. Der. per Siena-Torrenieri  
 DN200 (8"), MOP 70 bar per sostituzione curva  
 in Comune di Buonconvento (Loc. Le Vigne)  
 da rimuovere, L= 25 m

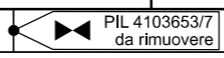
Var. Met. Der. per Siena-Torrenieri  
 DN200 (8"), DP 75 bar per sostituzione curva  
 in Comune di Buonconvento (Loc. Le Vigne)  
 (IN PROGETTO)

Var. Met. Der. per Siena-Torrenieri  
 DN200 (8"), DP 75 bar per rif. PIL in Comune  
 di Buonconvento (Loc. S. Cristina)  
 (IN PROGETTO)

PIL 4103653/8  
 da rimuovere

Intervento 27: Var. Met. Der. per Siena-Torrenieri  
 DN200 (8"), MOP 70 bar per rif. PIL in Comune  
 di Buonconvento (Loc. S. Cristina)  
 da rimuovere, L= 45 m

BUONCONVENTO  
 SIENA

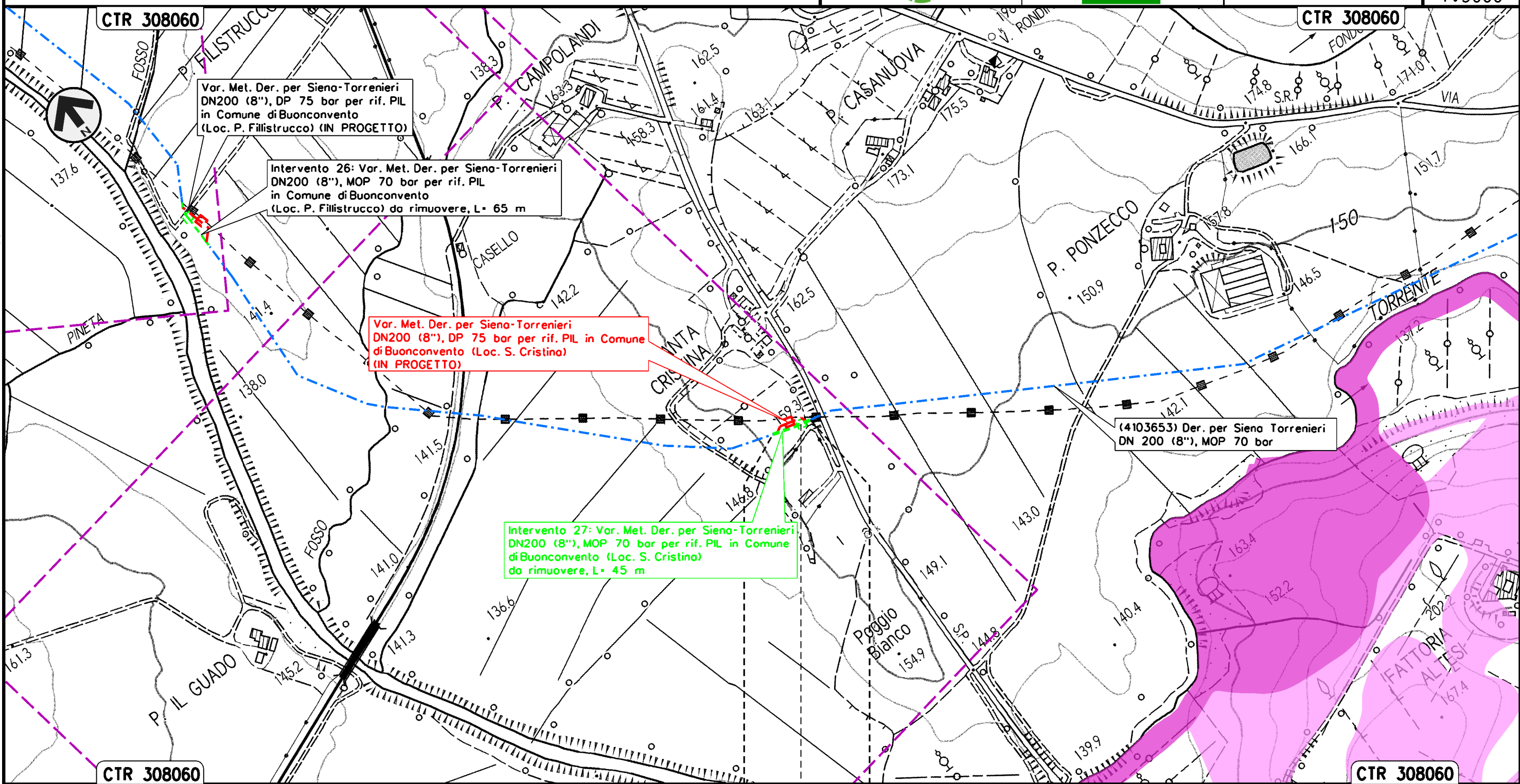


Il presente disegno e' di proprieta' aziendale - La Societa' tutelera' i propri diritti a termine di legge.

Intervento 27: Var. Met. Der. per Siena-Torrenieri  
 DN 200 (8"), MOP 70 bar per rif. PIL 4103653/8  
 in Comune di Buonconvento (Loc. S. Cristina)

00	12-02-21	EMISSIONE	AGUZZI	STROPPA	CAPRIOTTI	Foglio
INDICE	DATA	REVISIONI	ELABORATO	VERIFICATO	APPROVATO	29
 			Dis. PG-PAI-233		di 33	
			Comm. NR/19087		Scala 1:5000	

PAI - CARTA DELLA PERICOLOSITA' DA FRANA



Il presente disegno e' di proprieta' aziendale - La Societa' tutelera' i propri diritti a termine di legge.

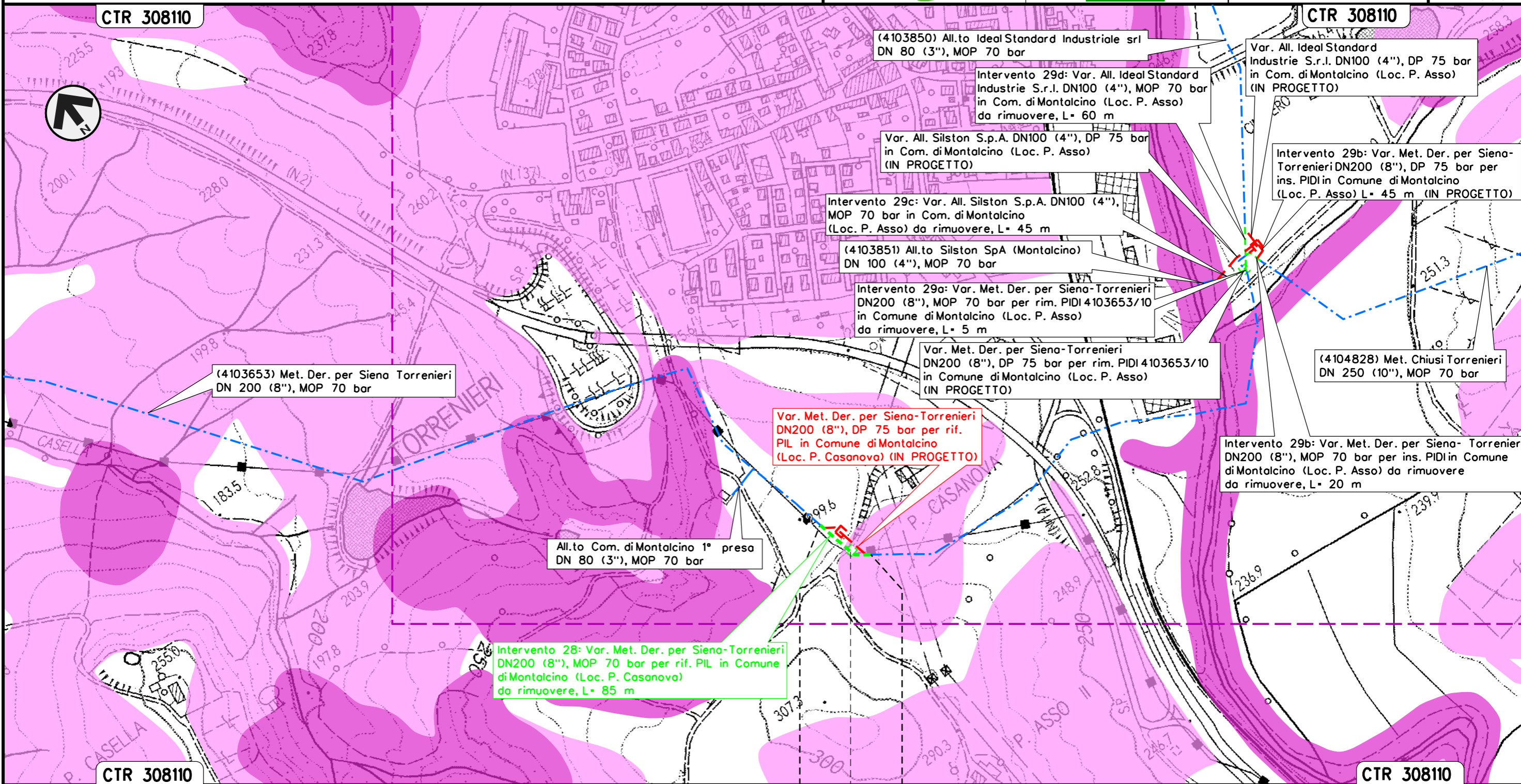
BUONCONVENTO  
 SIENA  
 PIL 4103653/8 da rimuovere  
 Loc. S. Cristina


Intervento 28: Var. Met. Der. per Siena-Torrenieri  
 DN 200 (8"), MOP 70 bar per rif. PIL 4103653/9  
 in Comune di Montalcino (Loc. S. Casanova)

PAI - CARTA DELLA PERICOLOSITA' DA FRANA

00	12-02-21	EMISSIONE	AGUZZI	STROPPA	CAPRIOTTI	Foglio <b>30</b> di 33 Scala 1:5000
INDICE	DATA	REVISIONI	ELABORATO	VERIFICATO	APPROVATO	
 			Dis. PG-PAI-233			
			Comm. NR/19087			

Il presente disegno e' di proprieta' aziendale - La Societa' tutelera' i propri diritti a termine di legge.

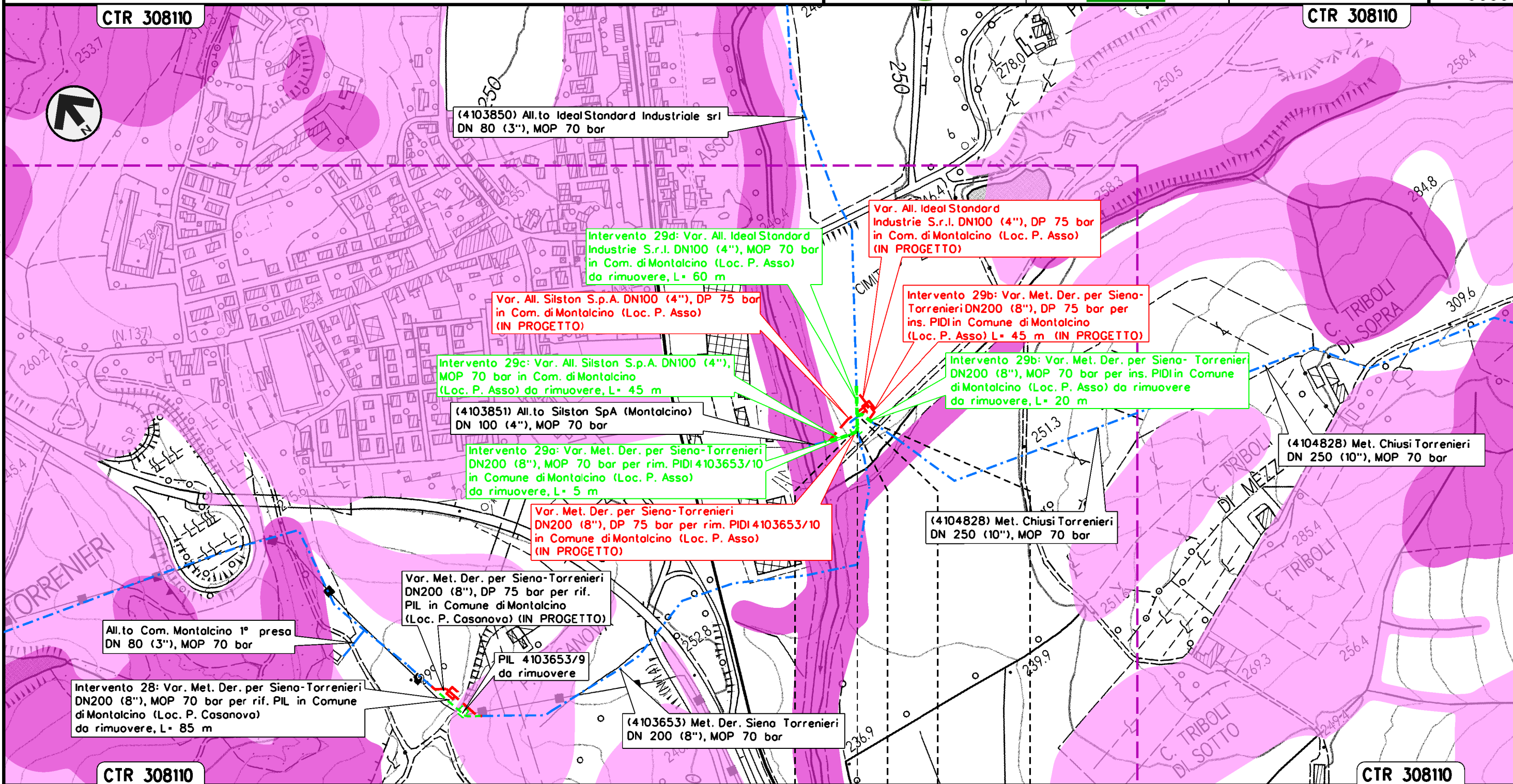


MONTALCINO
SIENA
 PIL 4103653/9 da rimuovere Loc. P. Casanova

Intervento 29: Var. Met. Der. per Siena-Torrenieri  
DN 200 (8"), MOP 70 bar per rif. PIDI e ricollegamenti  
in Comune di Montalcino (Loc. P. Asso)

PAI - CARTA DELLA PERICOLOSITA' DA FRANA

00	12-02-21	EMISSIONE	AGUZZI	STROPPA	CAPRIOTTI	Foglio	31
INDICE	DATA	REVISIONI	ELABORATO	VERIFICATO	APPROVATO	di	33
			Dis. PG-PAI-233			Scala	1:5000
			Comm. NR/19087				



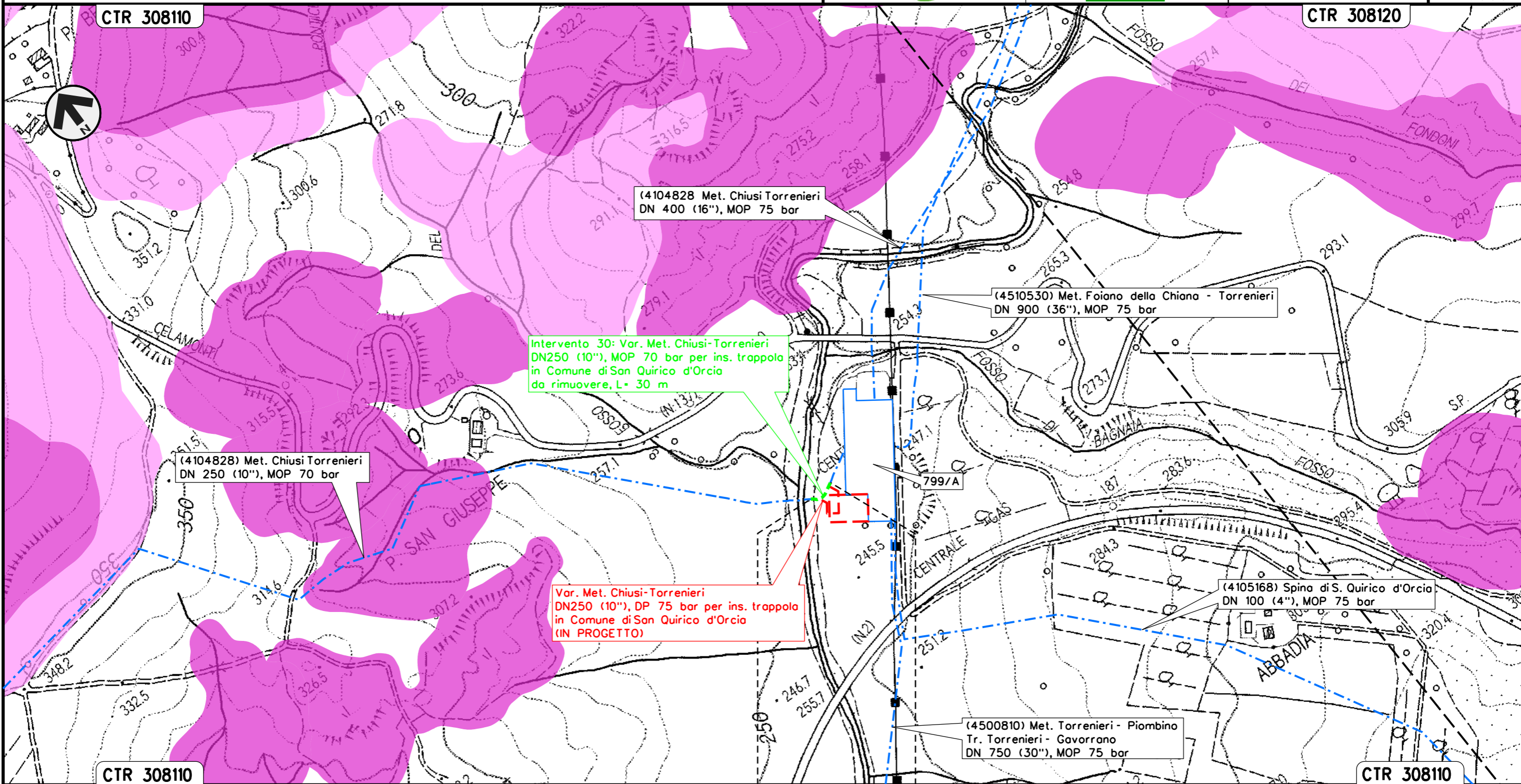
Il presente disegno e' di proprieta' aziendale - La Societa' tutelera' i propri diritti a termine di legge.

MONTALCINO	MONTALCINO
SIENA	SIENA
PIDI 4103653/10 da rimuovere Loc. P. Asso	

Intervento 30: Var. Met. Chiusi – Torrenieri  
 DN 250 (10"), MOP 70 bar per ins. trappola  
 in Comune di San Quirico D'Orcia

PAI – CARTA DELLA PERICOLOSITA' DA FRANA

00	12-02-21	EMISSIONE	AGUZZI	STROPPA	CAPRIOTTI	Foglio
INDICE	DATA	REVISIONI	ELABORATO	VERIFICATO	APPROVATO	32
 			Dis. PG-PAI-233		di 33	
			Comm. NR/19087		Scala 1:5000	

















SAN QUIRICO D'ORCIA  
 SIENA










Il presente disegno e' di proprieta' aziendale - La Societa' tutelera' i propri diritti a termine di legge.



**SIMBOLOGIA CARTOGRAFICA**

- |   |  |  |   |
|---|--|--|---|
|  | Metanodotti da porre fuori esercizio e rimuovere |  | Impianti di linea da porre fuori esercizio e rimuovere    |
|  | Metanodotti in progetto                          |  | Impianti di linea in progetto                             |
|  | Metanodotti in esercizio                         |  | Impianti di linea su rete in esercizio                    |
|  | Altre condotte di terzi                          |  | Gallerie, Tunnel, Mini-Microtunnel, Raise Boring e T.O.C. |
|  | Aree impianti stacco-terminale in progetto       |  | Strada esistente SR 429                                   |
|  | Aree impianti stacco-terminale esistenti         |  | Opera in progetto connessa all'opera principale           |
|  | Limite sovrapposizione fogli                     |  | Opera in dismissione connessa all'opera principale        |




**SIMBOLOGIA MECCANICA**

-  Punto di intercettazione di linea (P.I.L.)
-  Punto di intercettazione di derivazione importante (P.I.D.I.)
-  Punto di intercettazione di derivazione semplice con stacco da P.I.L. (P.I.D.S.)
-  Punto di intercettazione e derivazione semplice con stacco da Linea (P.I.D.S.)
-  Punto di intercettazione con discaggio di allacciamento (P.I.D.A.)
-  Punto predisposto per il discaggio di allacciamento (P.P.D.A.)
-  Punto di sezionamento elettrico terminale (P.S.E.T.)
-  Stazione predisposta per lancio e ricevimento PIG
-  Impianto di riduzione/regolazione della pressione

**SIMBOLOGIA TEMATICA**

- Bacino Arno**
-  P1 - Pericolosità da Frana Moderata
  -  P2 - Pericolosità da Frana Media
  -  P3 - Pericolosità da Frana Elevato
  -  P4 - Pericolosità da Frana Molto Elevato
- Bacino Toscana**
-  P1 - Pericolosità da Frana Moderata
  -  P2 - Pericolosità da Frana Media
  -  P3 - Pericolosità da Frana Elevato
  -  P4 - Pericolosità da Frana Molto Elevato

Il presente disegno e' di proprieta' aziendale - La Societa' tutelera' i propri diritti a termine di legge.

Progressiva chilometrica	N.
Comuni	
Province	
Impianti	 
Attraversamenti	 TIPOLOGIA ATTRAVERSATA (SS n. **, corso d'acqua, ferrovia, ecc.)