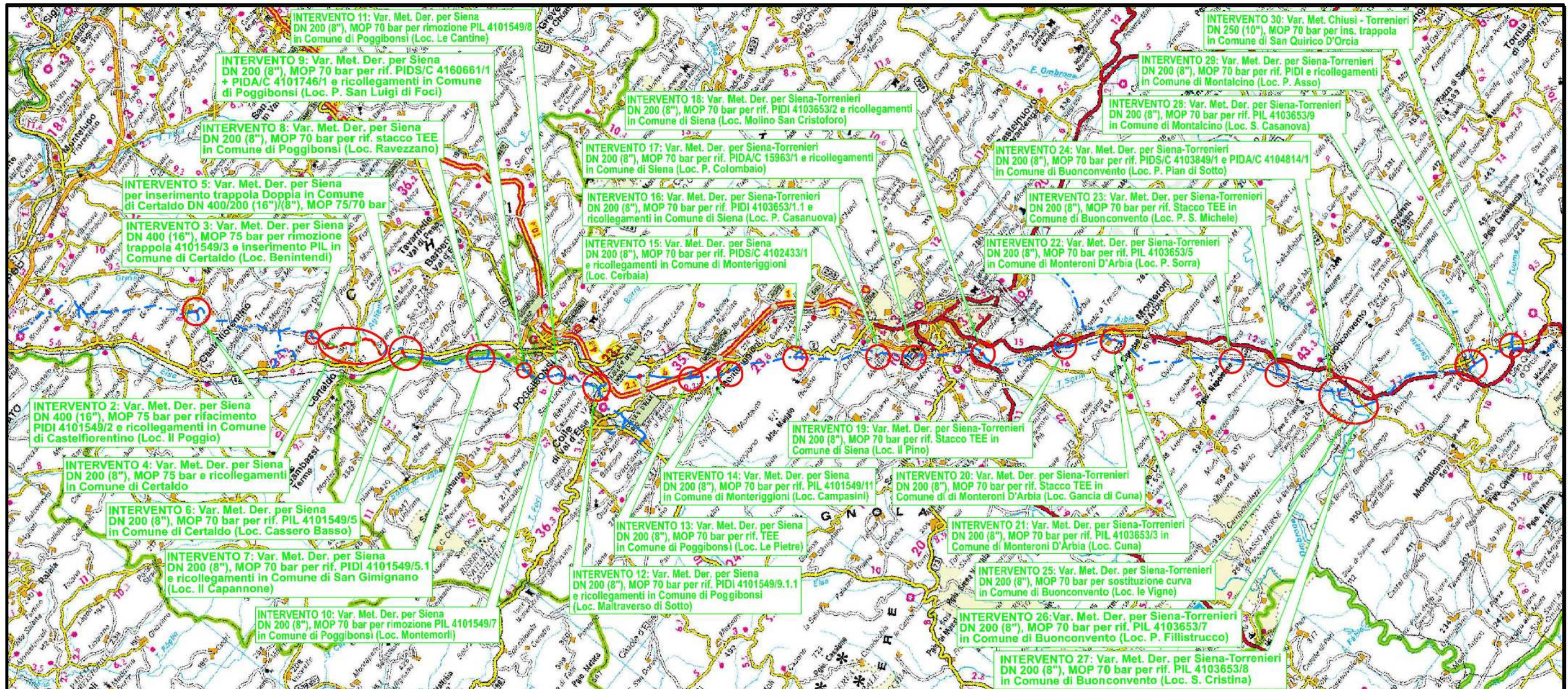


Il presente disegno e' di proprieta' aziendale - La Societa' tutelera' i propri diritti a termine di legge.



COROGRAFIA Scala 1:250.000



00	12-02-21	EMISSIONE	AGUZZI	STROPPA	CAPRIOTTI
INDICE	DATA	R E V I S I O N I			APPROVATO
		ELABORATO		VERIFICATO	
		Dis. PG-US-250			
		Fg. 1 di 34			
		Comm. NR/19087			
		INDICE	00		
		Scala 1:5000			
		Sostituisce il .....			
		Sostituito dal .....			

Metanodotti: Der. per Siena DN 400/200 (16"/(8")), DP 75 bar  
 Der. Siena Torrenieri DN 200 (8"), DP 75 bar  
 Chiusi Torrenieri DN 250 (10"), DP 75 bar  
 Varianti per realizzazione Impianti di Lancio/Ricevimento Pig e Rifacimento/  
 Adeguamento Impianti di Linea per predisposizione piggabilita' metanodotto

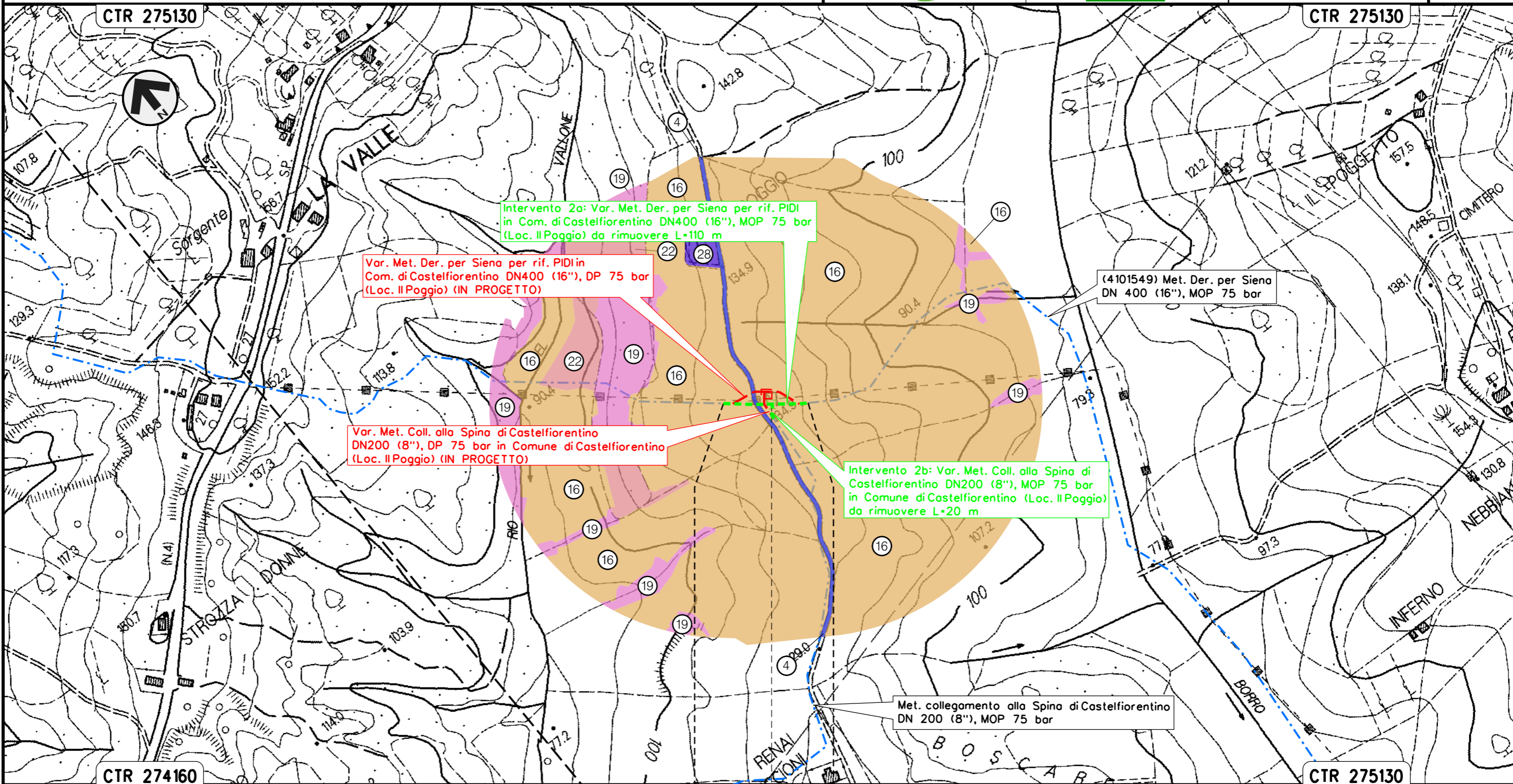
Rimozione Condotte Esistenti  
 USO DEL SUOLO



Intervento 2: Var. Met. Der. per Siena DN 400 (16"), MOP 75 bar  
per rifacimento PIDI 4101549/2 e ricollegamenti  
in Comune di Castelfiorentino (Loc. Il Poggio)

Rimozione Condotte Esistenti  
USO DEL SUOLO

00	12-02-21	EMISSIONE	AGUZZI	STROPPA	CAPRIOTTI	Foglio
INDICE	DATA	REVISIONI	ELABORATO	VERIFICATO	APPROVATO	2
 			Dis. PG-US-250		di 34	
			Comm. NR/19087		Scala 1:5000	



CASTELFIORENTINO  
FIRENZE

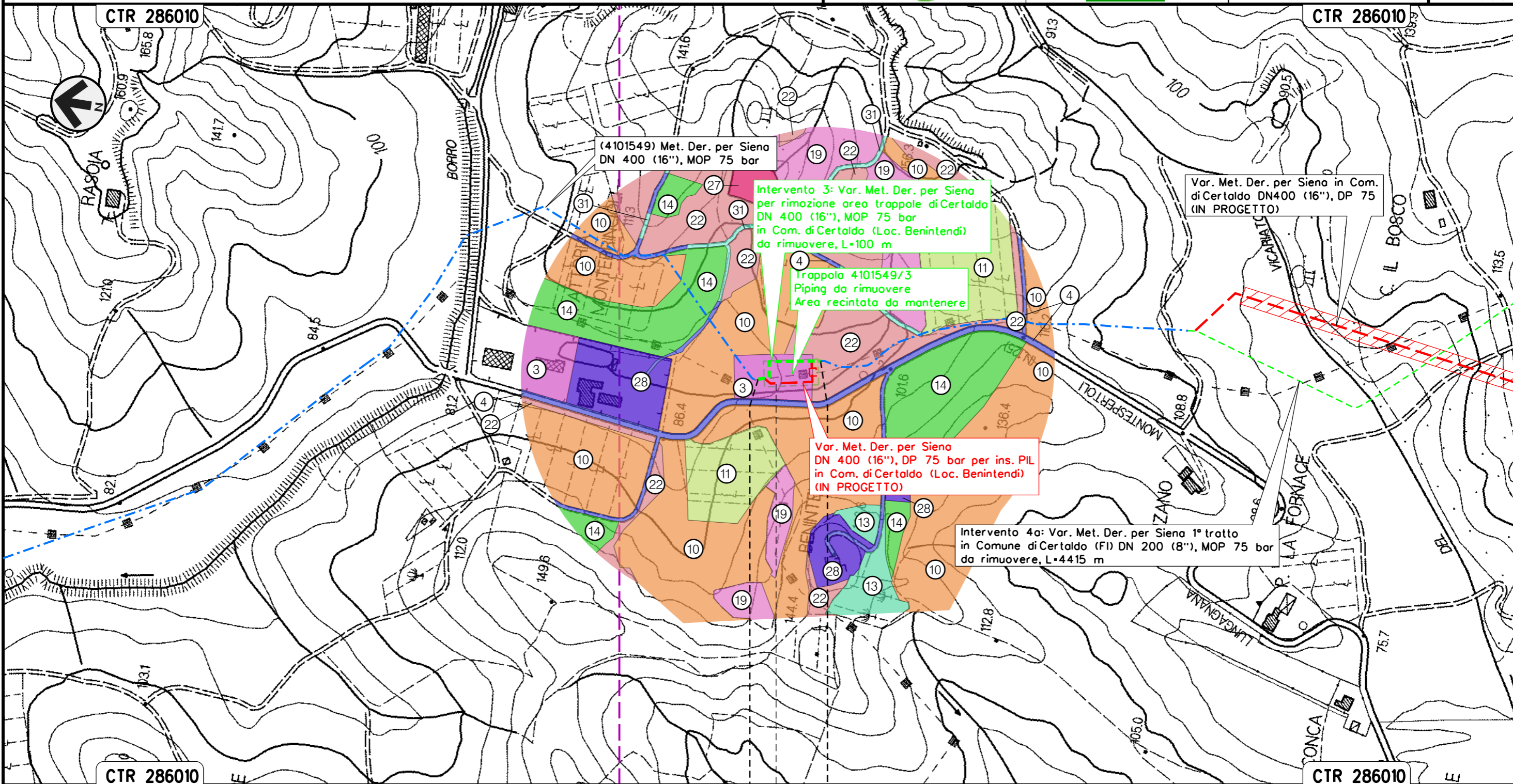


Il presente disegno e' di proprieta' aziendale - La Societa' tutelera' i propri diritti a termine di legge.

Intervento 3: Var. Met. Der. per Siena  
 DN 400 (16"), MOP 75 bar per rimozione trappola 4101549/3  
 e inserimento PIL in Comune di Certaldo (Loc. Benintendi)

Rimozione Condotte Esistenti  
 USO DEL SUOLO

00	12-02-21	EMISSIONE	AGUZZI	STROPPA	CAPRIOTTI	Foglio
INDICE	DATA	REVISIONI	ELABORATO	VERIFICATO	APPROVATO	3
			Dis. PG-US-250			di 34
			Comm. NR/19087			Scala 1:5000



Il presente disegno e' di proprieta' aziendale - La Societa' tutelera' i propri diritti a termine di legge.

CERTALDO  
 FIRENZE

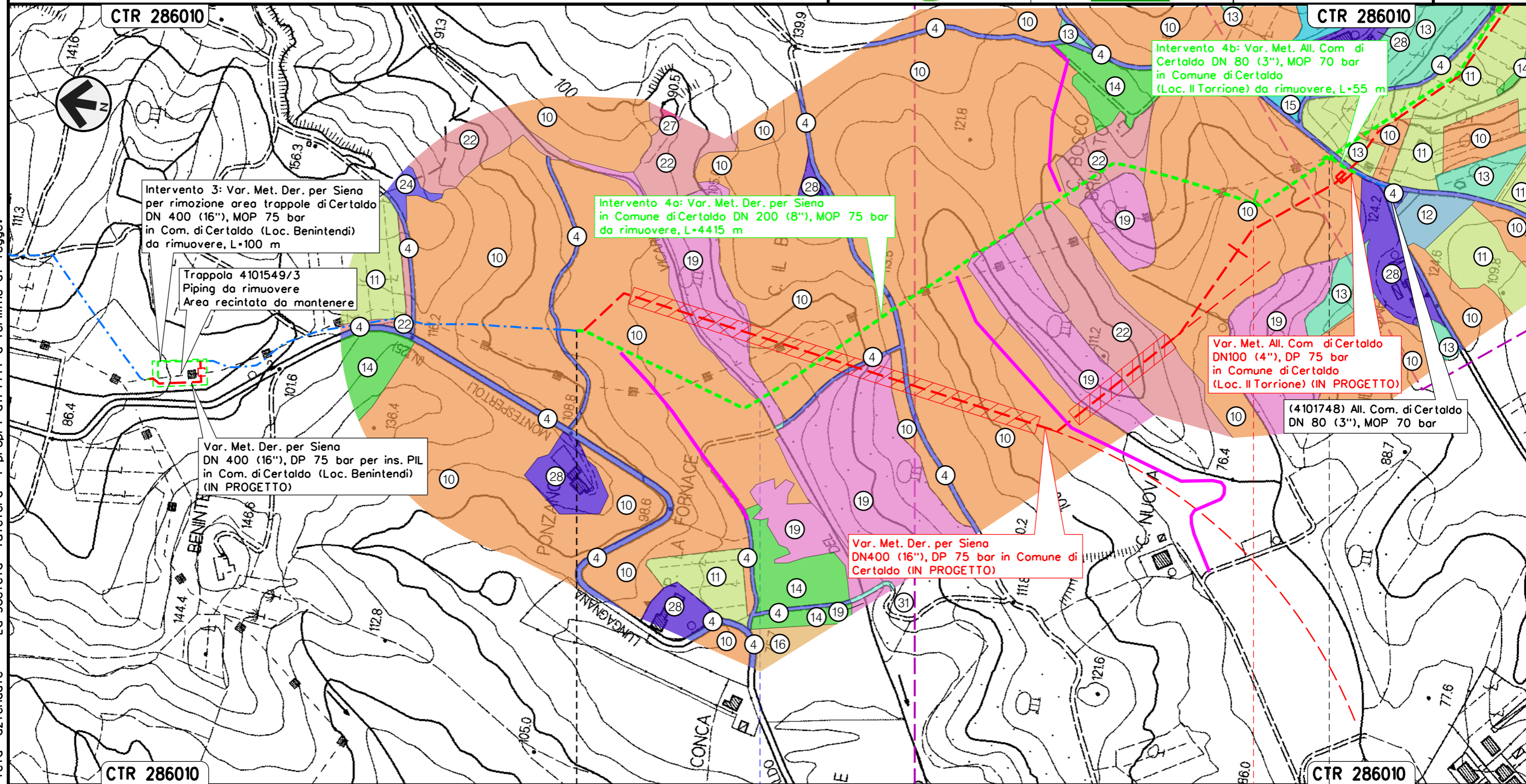
Trappola 4101549/3 Piping da rimuovere  
 Area recintata da mantenere Loc. Benintendi



Intervento 4: Var. Met. Der. per Siena  
DN 200 (8"), MOP 75 bar e ricollegamenti  
in Comune di Certaldo

Rimozione Condotte Esistenti  
USO DEL SUOLO

00	12-02-21	EMISSIONE	AGUZZI	STROPPA	CAPRIOTTI	Foglio
INDICE	DATA	REVISIONI	ELABORATO	VERIFICATO	APPROVATO	4
			Dis. PG-US-250			di 34
			Comm. NR/19087			Scala 1:5000



Il presente disegno e' di proprieta' aziendale - La Societa' tutelera' i propri diritti a termine di legge.

CERTALDO  
FIRENZE

Borro del Vicariato

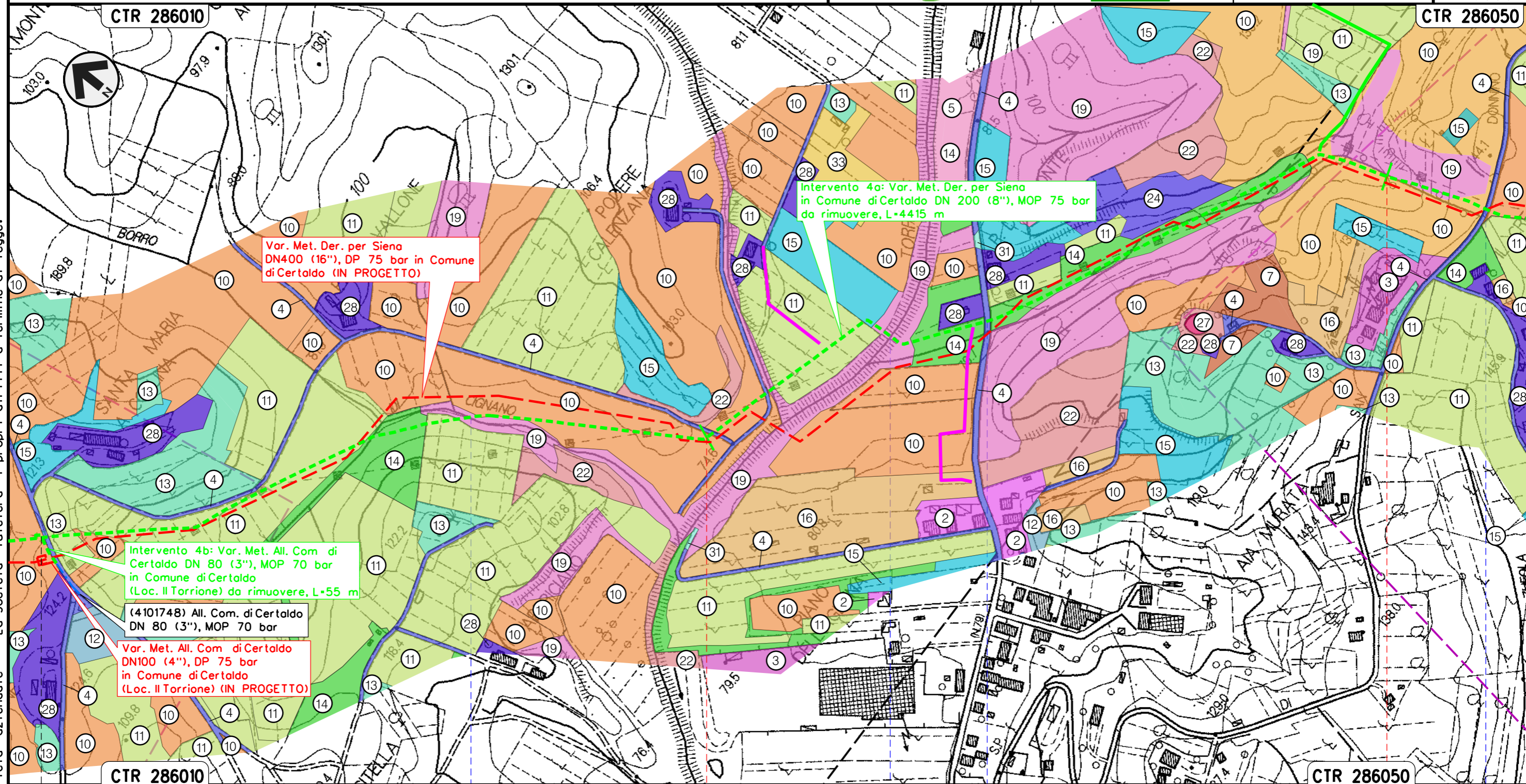
PIL/PIDA/C 4101549/3.1-4101748/1  
da rimuovere Loc. Il Torrione



Intervento 4: Var. Met. Der. per Siena  
DN 200 (8"), MOP 75 bar e ricollegamenti  
in Comune di Certaldo

Rimozione Condotte Esistenti  
USO DEL SUOLO

00	12-02-21	EMISSIONE	AGUZZI	STROPPA	CAPRIOTTI	Foglio
INDICE	DATA	REVISIONI	ELABORATO	VERIFICATO	APPROVATO	5
			Dis. PG-US-250			di 34
			Comm. NR/19087			Scala 1:5000



Il presente disegno e' di proprieta' aziendale - La Societa' tutelera' i propri diritti a termine di legge.

PII/PIDA/C 4101549/3, 1-4101748/1  
da rimuovere Loc. Il Torrione

Borro Cignano      Torrente Agliena      S.P. n. 79      S.P. n. 50

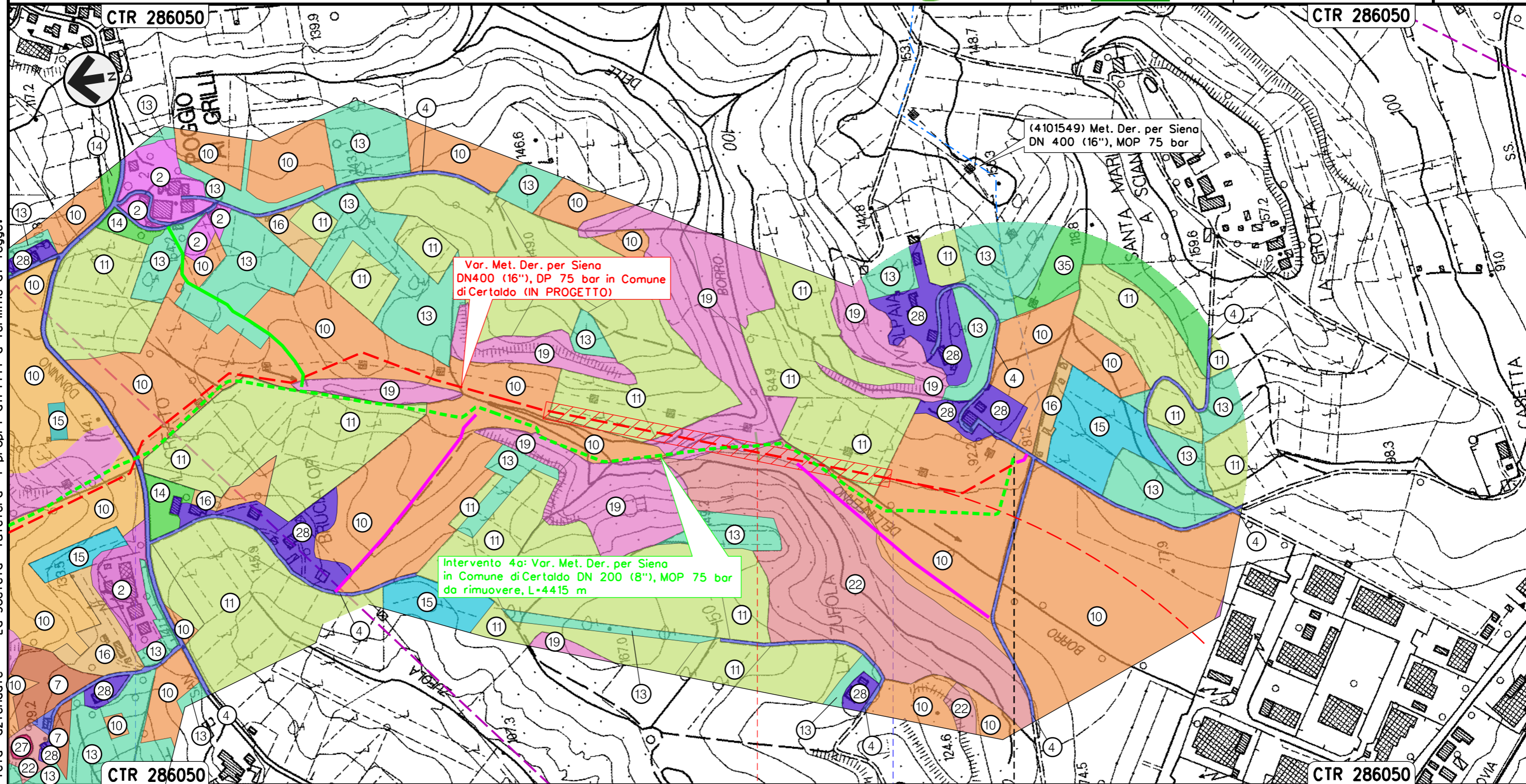


Intervento 4: Var. Met. Der. per Siena  
DN 200 (8"), MOP 75 bar e ricollegamenti  
in Comune di Certaldo

Rimozione Condotte Esistenti  
USO DEL SUOLO

00	12-02-21	EMISSIONE	AGUZZI	STROPPA	CAPRIOTTI
INDICE	DATA	REVISIONI	ELABORATO	VERIFICATO	APPROVATO
			Dis. PG-US-250		
			Comm. NR/19087		

Foglio  
**6**  
di 34  
Scala  
1:5000




Il presente disegno e' di proprieta' aziendale - La Societa' tutelera' i propri diritti a termine di legge.

S.P. n. 50

CERTALDO  
FIRENZE

Borro Dell'Inferno

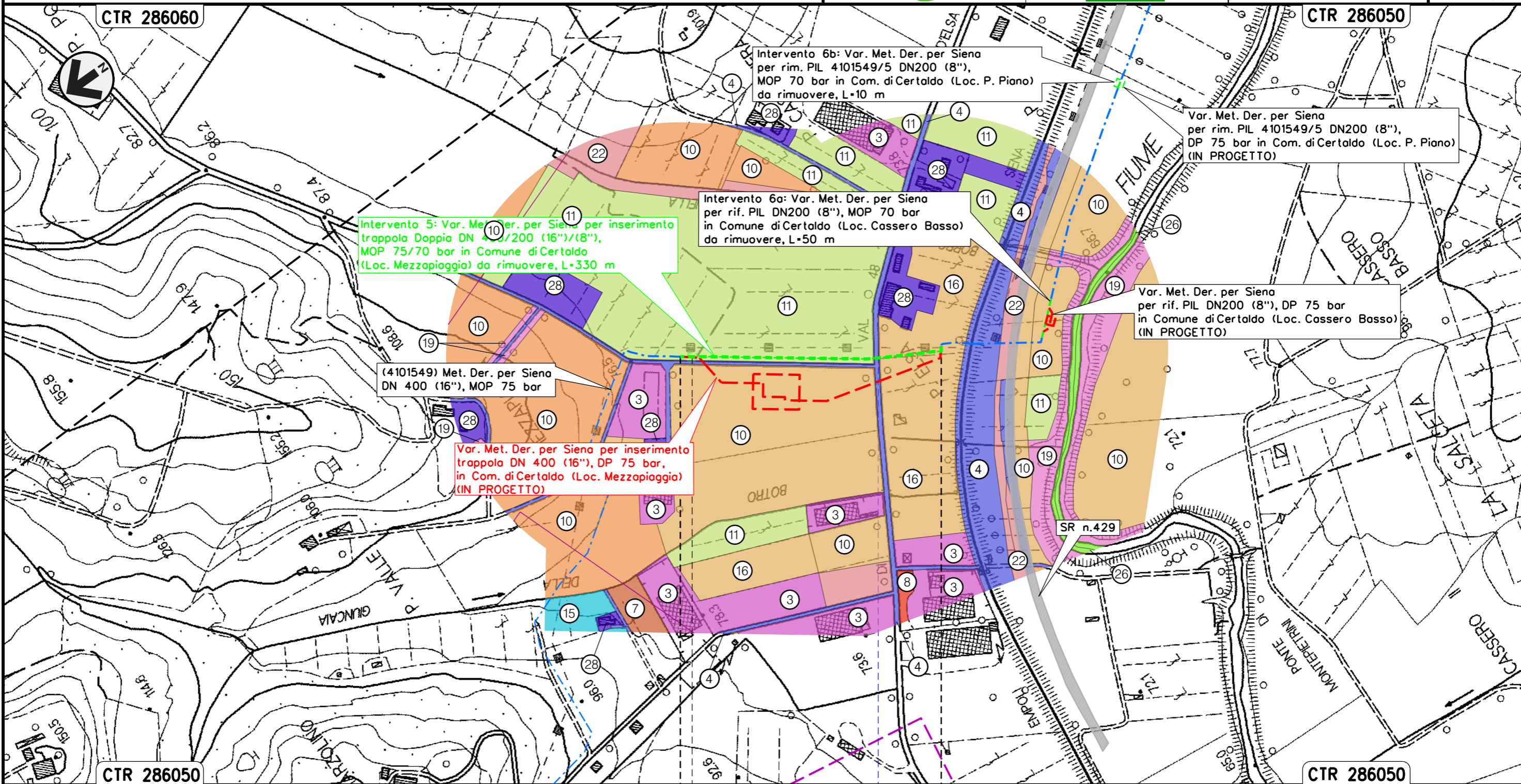




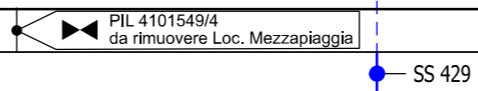
Intervento 5: Var. Met. Der. per Siena per inserimento  
trappola Doppia in Comune di Certaldo  
DN 400/200 (16" / 8"), MOP 75/70 bar

Rimozione Condotte Esistenti  
USO DEL SUOLO

00	12-02-21	EMISSIONE	AGUZZI	STROPPA	CAPRIOTTI	Foglio
INDICE	DATA	REVISIONI	ELABORATO	VERIFICATO	APPROVATO	7
			Dis. PG-US-250		di 34	
			Comm. NR/19087		Scala 1:5000	



CERTALDO  
FIRENZE

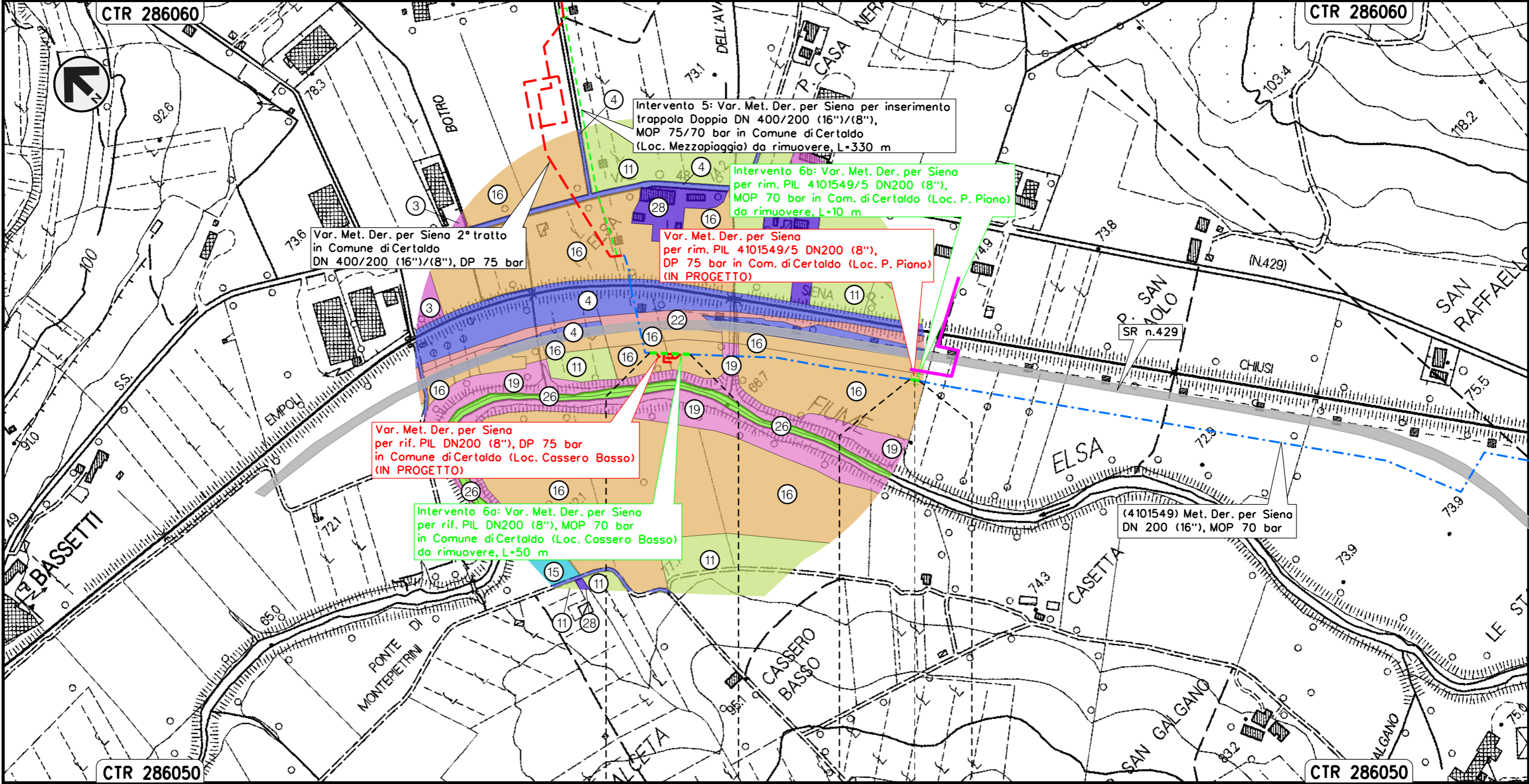




Intervento 6: Var. Met. Der. per Siena  
 DN 200 (8"), MOP 70 bar per rif. PIL 4101549/5  
 in Comune di Certaldo (Loc. Cassero Basso)

Rimozione Condotte Esistenti  
 USO DEL SUOLO

00	12-02-21	EMISSIONE	AGUZZI	STROPPA	CAPRIOTTI	Foglio
INDICE	DATA	REVISIONI	ELABORATO	VERIFICATO	APPROVATO	8
			Dis. PG-US-250			di 34
			Comm. NR/19087			Scala 1:5000



Il presente disegno e' di proprieta' aziendale - La Societa' tutelera' i propri diritti a termine di legge.

CERTALDO	CERTALDO
FIRENZE	FIRENZE

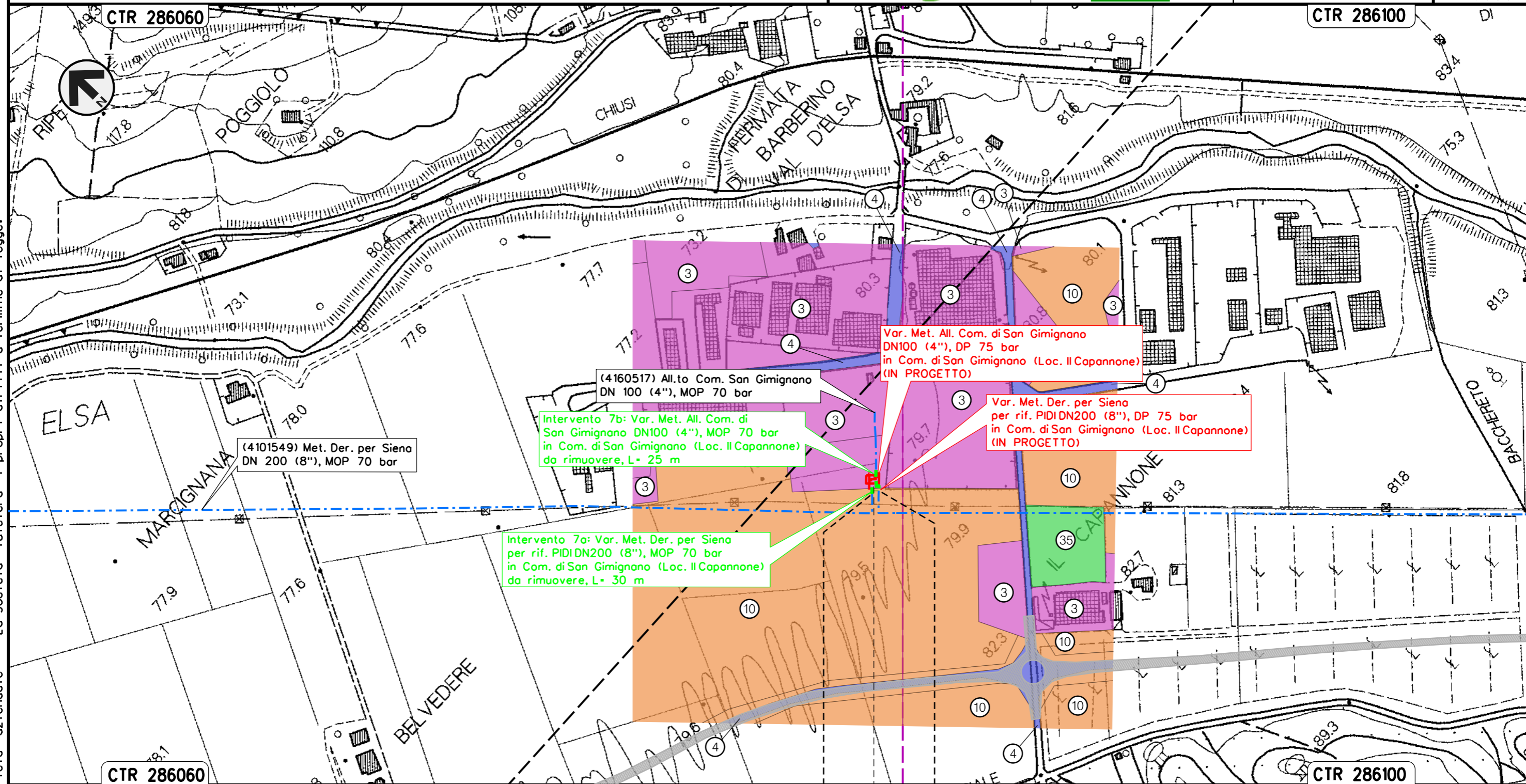
◀▶ PIL 4101549/5 da rimuovere  
 Loc. P. Piano



Intervento 7: Var. Met. Der. per Siena DN 200 (8"),  
MOP 70 bar per rif. PIDI 4101549/5.1 e ricollegamenti  
in Comune di San Gimignano (Loc. Il Capannone)

Rimozione Condotte Esistenti  
USO DEL SUOLO

00	12-02-21	EMISSIONE	AGUZZI	STROPPA	CAPRIOTTI	Foglio
INDICE	DATA	REVISIONI	ELABORATO	VERIFICATO	APPROVATO	9
			Dis. PG-US-250			di 34
			Comm. NR/19087			Scala 1:5000



Il presente disegno e' di proprieta' aziendale - La Societa' tutelera' i propri diritti a termine di legge.

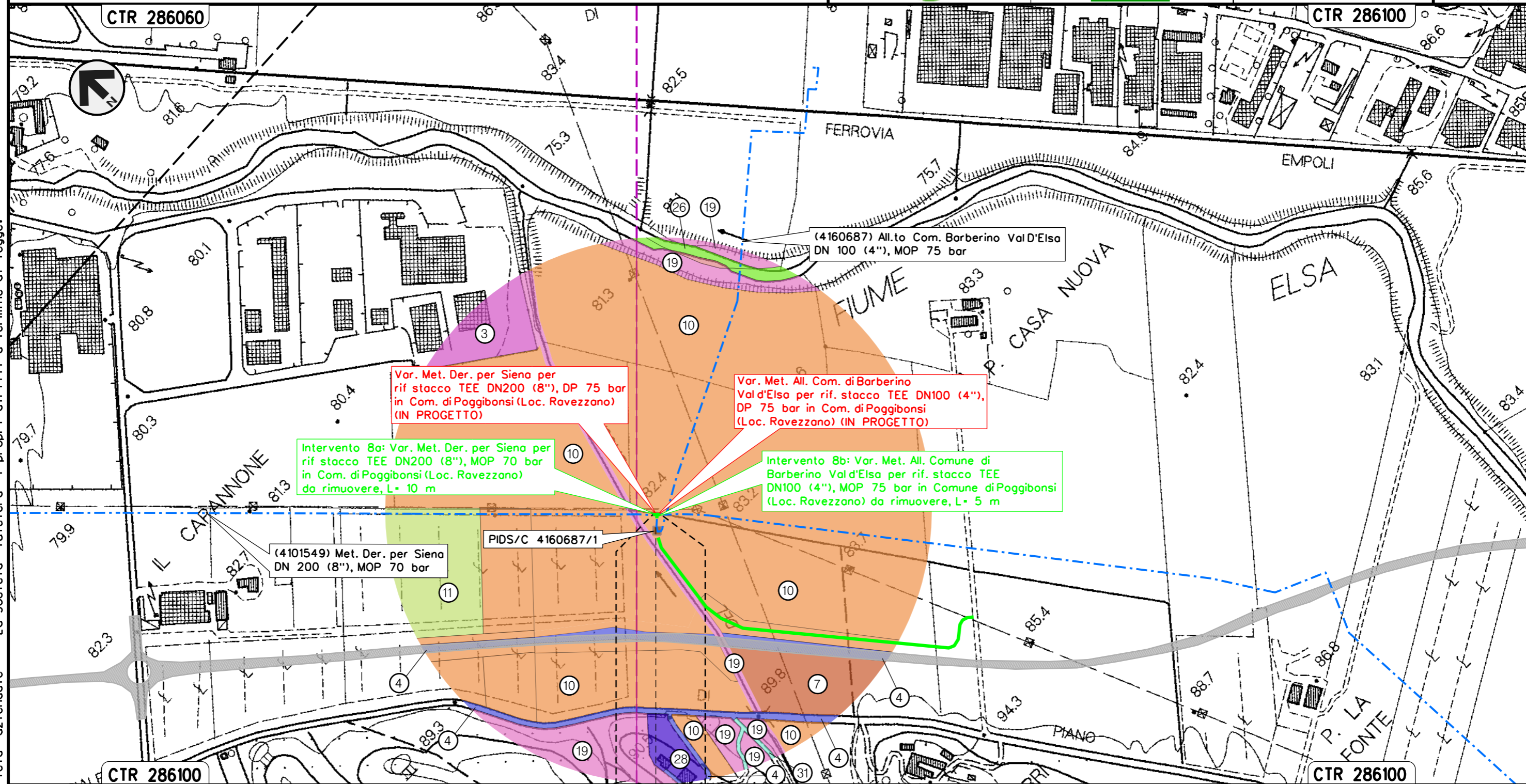
SAN GIMIGNANO
SIENA
PIDI 4101549/5.1 da rimuovere Loc. Il Capannone



Intervento 8: Var. Met. Der. per Siena  
 DN 200 (8"), MOP 70 bar per rif. stacco TEE  
 in Comune di Poggibonsi (Loc. Ravezzano)

Rimozione Condotte Esistenti  
 USO DEL SUOLO

00	12-02-21	EMISSIONE	AGUZZI	STROPPA	CAPRIOTTI	Foglio
INDICE	DATA	REVISIONI	ELABORATO	VERIFICATO	APPROVATO	10
			Dis. PG-US-250			di 34
			Comm. NR/19087			Scala 1:5000



Var. Met. Der. per Siena per rif stacco TEE DN200 (8"), DP 75 bar in Com. di Poggibonsi (Loc. Ravezzano) (IN PROGETTO)

Var. Met. All. Com. di Barberino Val d'Elsa per rif. stacco TEE DN100 (4"), DP 75 bar in Com. di Poggibonsi (Loc. Ravezzano) (IN PROGETTO)

Intervento 8a: Var. Met. Der. per Siena per rif stacco TEE DN200 (8"), MOP 70 bar in Com. di Poggibonsi (Loc. Ravezzano) da rimuovere, L= 10 m

Intervento 8b: Var. Met. All. Comune di Barberino Val d'Elsa per rif. stacco TEE DN100 (4"), MOP 75 bar in Comune di Poggibonsi (Loc. Ravezzano) da rimuovere, L= 5 m

(4101549) Met. Der. per Siena DN 200 (8"), MOP 70 bar

PIDS/C 4160687/1

POGGIBONSI  
 SIENA



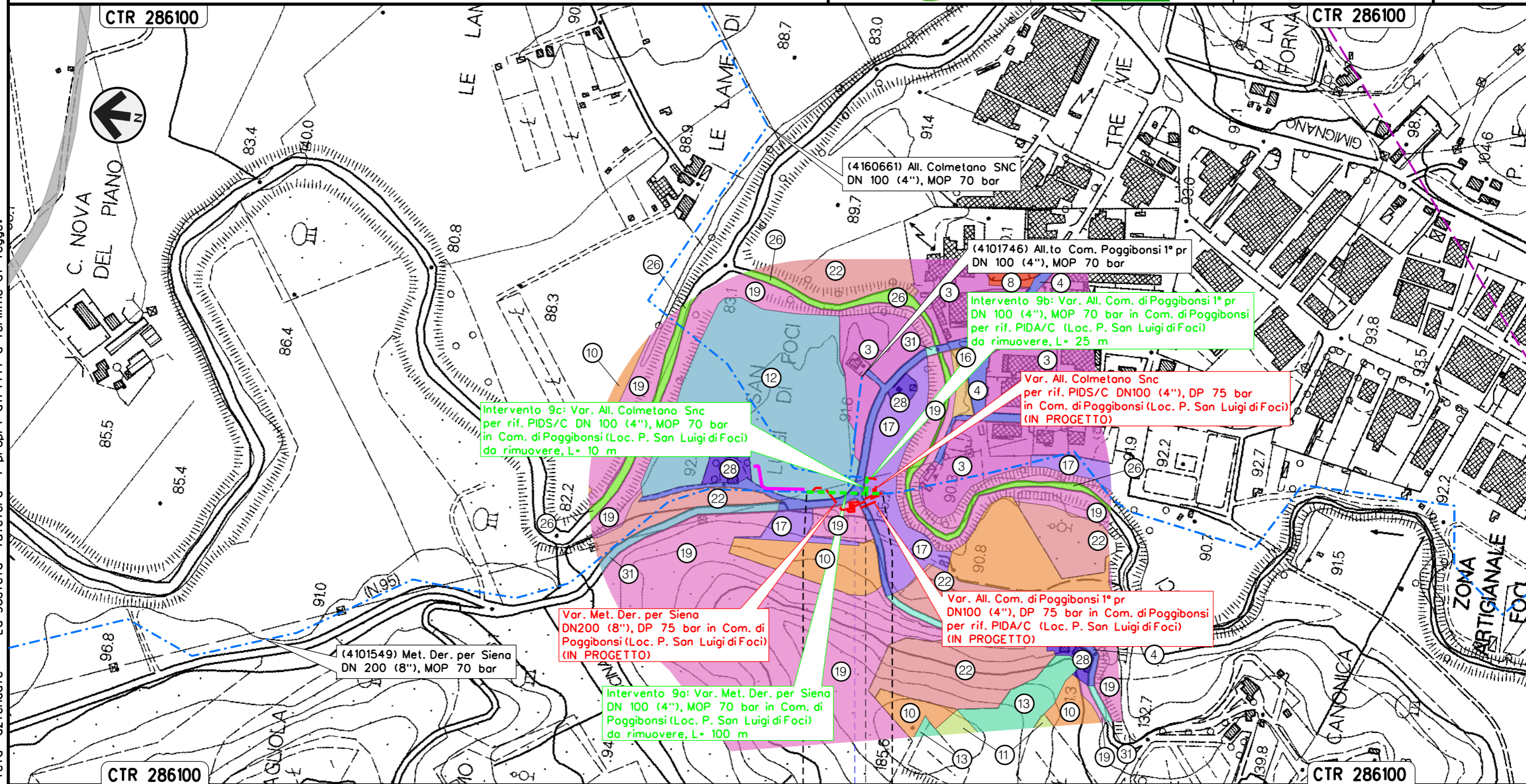
Il presente disegno e' di proprieta' aziendale - La Societa' tutelera' i propri diritti a termine di legge.



Intervento 9: Var. Met. Der. per Siena DN 200 (8"), MOP 70 bar per rif. PIDS/C 4160661/1 + PIDA/C 4101746/1 e ricollegamenti in Comune di Poggibonsi (Loc. P. San Luigi di Foci)

Rimozione Condotte Esistenti  
USO DEL SUOLO

00	12-02-21	EMISSIONE	AGUZZI	STROPPA	CAPRIOTTI	Foglio
INDICE	DATA	REVISIONI	ELABORATO	VERIFICATO	APPROVATO	11
			Dis. PG-US-250			di 34
			Comm. NR/19087			Scala 1:5000





Il presente disegno e' di proprieta' aziendale - La Societa' tutelera' i propri diritti a termine di legge.

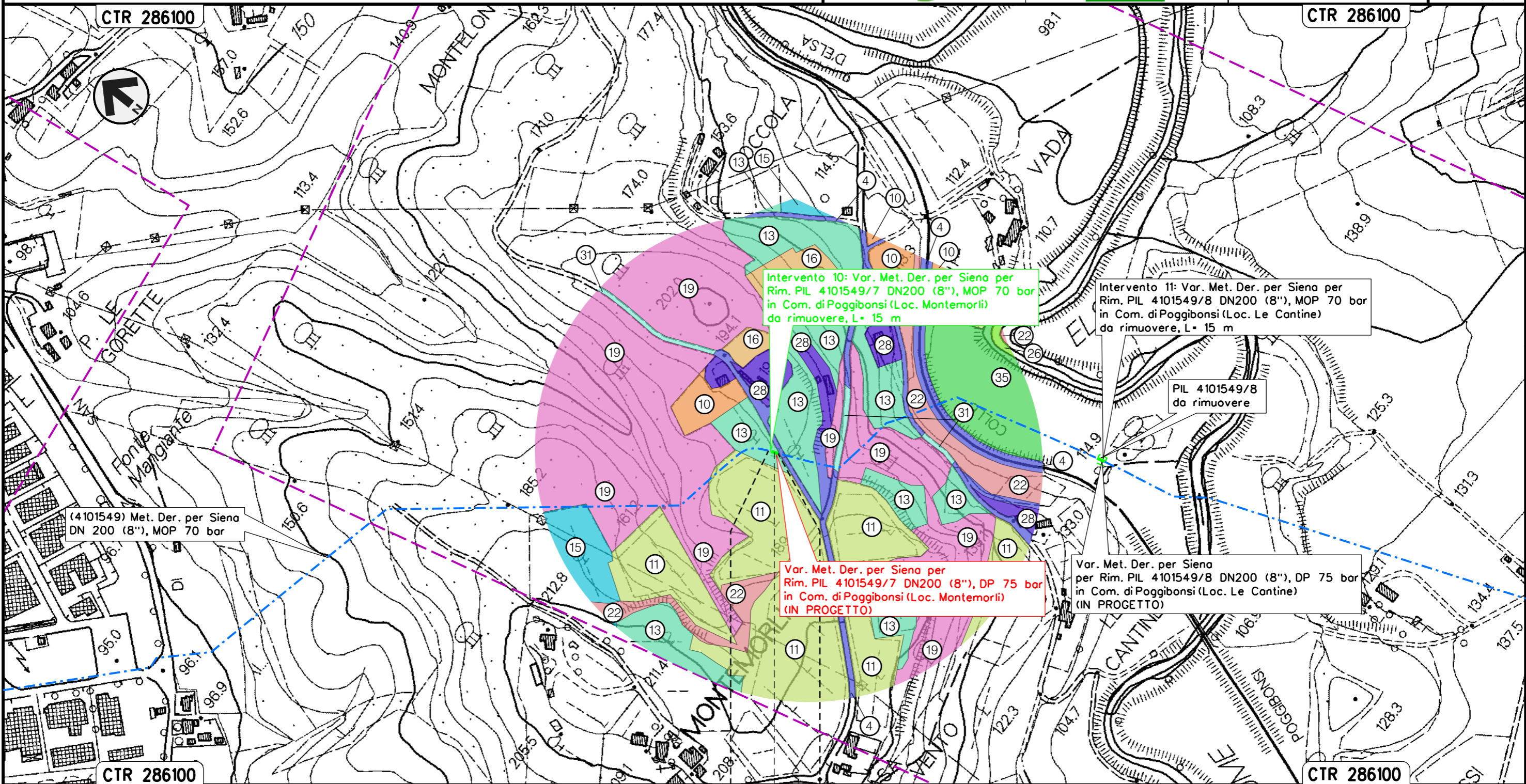
POGGIBONSI
SIENA
PIDS/C 4160661/1 - PIDA/C 4101746/1 da rimuovere Loc. P. San Luigi di Foci
S.P. n.95



Intervento 10: Var. Met. Der. per Siena  
 DN 200 (8"), MOP 70 bar per rimozione PIL 4101549/7  
 in Comune di Poggibonsi (Loc. Montemorli)

Rimozione Condotte Esistenti  
 USO DEL SUOLO

00	12-02-21	EMISSIONE	AGUZZI	STROPPA	CAPRIOTTI	Foglio
INDICE	DATA	REVISIONI	ELABORATO	VERIFICATO	APPROVATO	12
 			Dis. PG-US-250		di 34	
			Comm. NR/19087		Scala 1:5000	



Intervento 10: Var. Met. Der. per Siena per Rim. PIL 4101549/7 DN200 (8"), MOP 70 bar in Com. di Poggibonsi (Loc. Montemorli) da rimuovere, L= 15 m

Intervento 11: Var. Met. Der. per Siena per Rim. PIL 4101549/8 DN200 (8"), MOP 70 bar in Com. di Poggibonsi (Loc. Le Cantine) da rimuovere, L= 15 m

PIL 4101549/8 da rimuovere

(4101549) Met. Der. per Siena DN 200 (8"), MOP 70 bar

Var. Met. Der. per Siena per Rim. PIL 4101549/7 DN200 (8"), DP 75 bar in Com. di Poggibonsi (Loc. Montemorli) (IN PROGETTO)

Var. Met. Der. per Siena per Rim. PIL 4101549/8 DN200 (8"), DP 75 bar in Com. di Poggibonsi (Loc. Le Cantine) (IN PROGETTO)

POGGIBONSI  
 SIENA



◀▶ PIL 4101549/7 da rimuovere  
 Loc. Montemorli

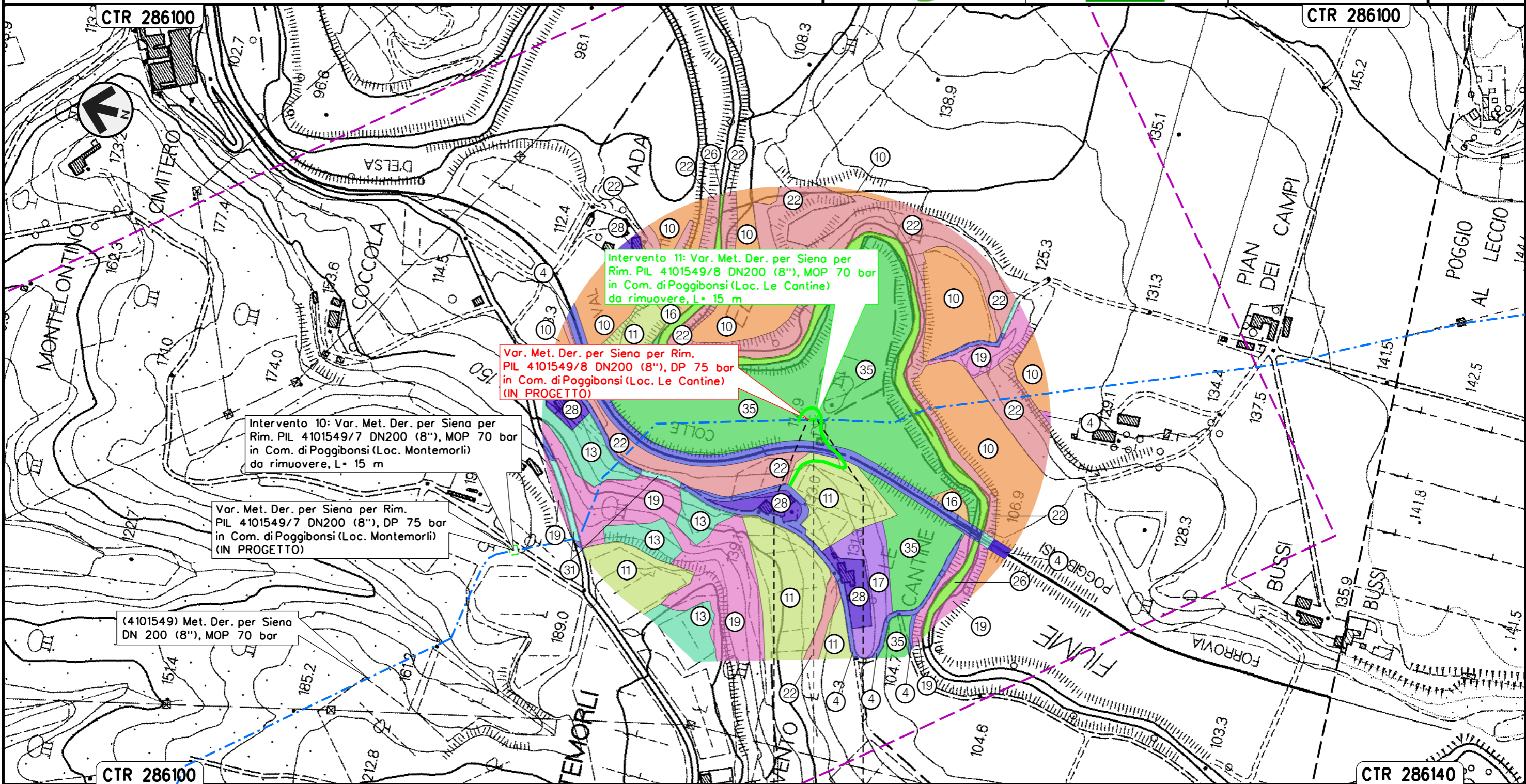
Il presente disegno e' di proprieta' aziendale - La Societa' tutelera' i propri diritti a termine di legge.



Intervento 11: Var. Met. Der. per Siena  
 DN 200 (8"), MOP 70 bar per rimozione PIL 4101549/8  
 in Comune di Poggibonsi (Loc. Le Cantine)

Rimozione Condotte Esistenti  
 USO DEL SUOLO

00	12-02-21	EMISSIONE	AGUZZI	STROPPA	CAPRIOTTI	Foglio
INDICE	DATA	REVISIONI	ELABORATO	VERIFICATO	APPROVATO	13
 			Dis. PG-US-250		di 34	
			Comm. NR/19087		Scala 1:5000	



Intervento 11: Var. Met. Der. per Siena per Rim. PIL 4101549/8 DN200 (8"), MOP 70 bar in Com. di Poggibonsi (Loc. Le Cantine) da rimuovere, L= 15 m

Var. Met. Der. per Siena per Rim. PIL 4101549/8 DN200 (8"), DP 75 bar in Com. di Poggibonsi (Loc. Le Cantine) (IN PROGETTO)

Intervento 10: Var. Met. Der. per Siena per Rim. PIL 4101549/7 DN200 (8"), MOP 70 bar in Com. di Poggibonsi (Loc. Montemorli) da rimuovere, L= 15 m

Var. Met. Der. per Siena per Rim. PIL 4101549/7 DN200 (8"), DP 75 bar in Com. di Poggibonsi (Loc. Montemorli) (IN PROGETTO)

(4101549) Met. Der. per Siena DN 200 (8"), MOP 70 bar

POGGIBONSI  
 SIENA

◀▶ PIL 4101549/8 da rimuovere  
 Loc. Le Cantine



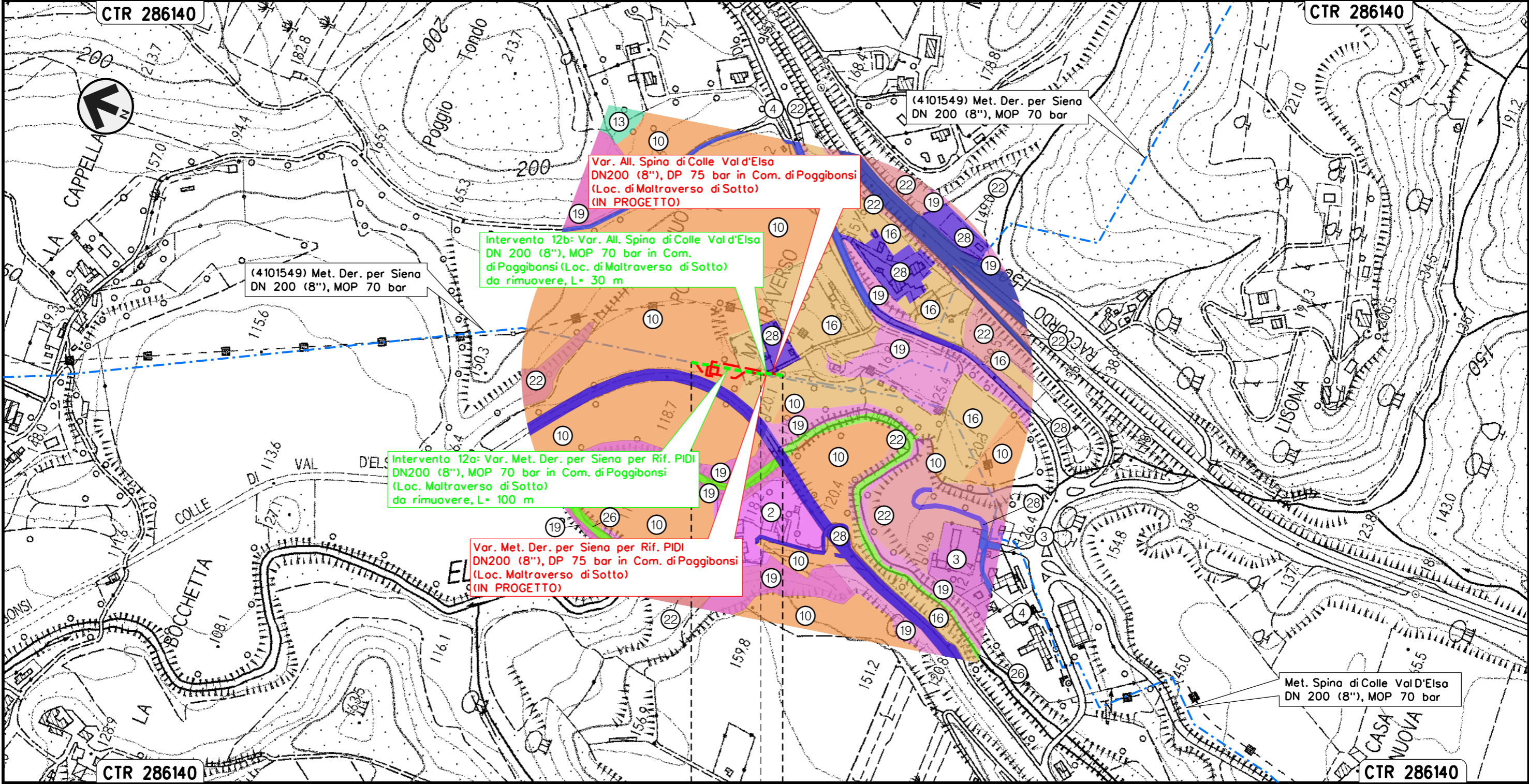
Il presente disegno e' di proprieta' aziendale - La Societa' tutelera' i propri diritti a termine di legge.



Intervento 12: Var. Met. Der. per Siena  
 DN 200 (8"), MOP 70 bar per rif. PIDI 4101549/9.1.1 e ricollegamenti  
 in Comune di Poggibonsi (Loc. Maltraverso di Sotto)

Rimozione Condotte Esistenti  
 USO DEL SUOLO

00	12-02-21	EMISSIONE	AGUZZI	STROPPA	CAPRIOTTI	Foglio
INDICE	DATA	REVISIONI	ELABORATO	VERIFICATO	APPROVATO	14
			Dis. PG-US-250			di 34
			Comm. NR/19087			Scala 1:5000



Il presente disegno e' di proprieta' aziendale - La Societa' tutelera' i propri diritti a termine di legge.

POGGIBONSI  
 SIENA

PIDI 4101549/9.1.1 da rimuovere  
 Loc. Mal Traverso di sotto

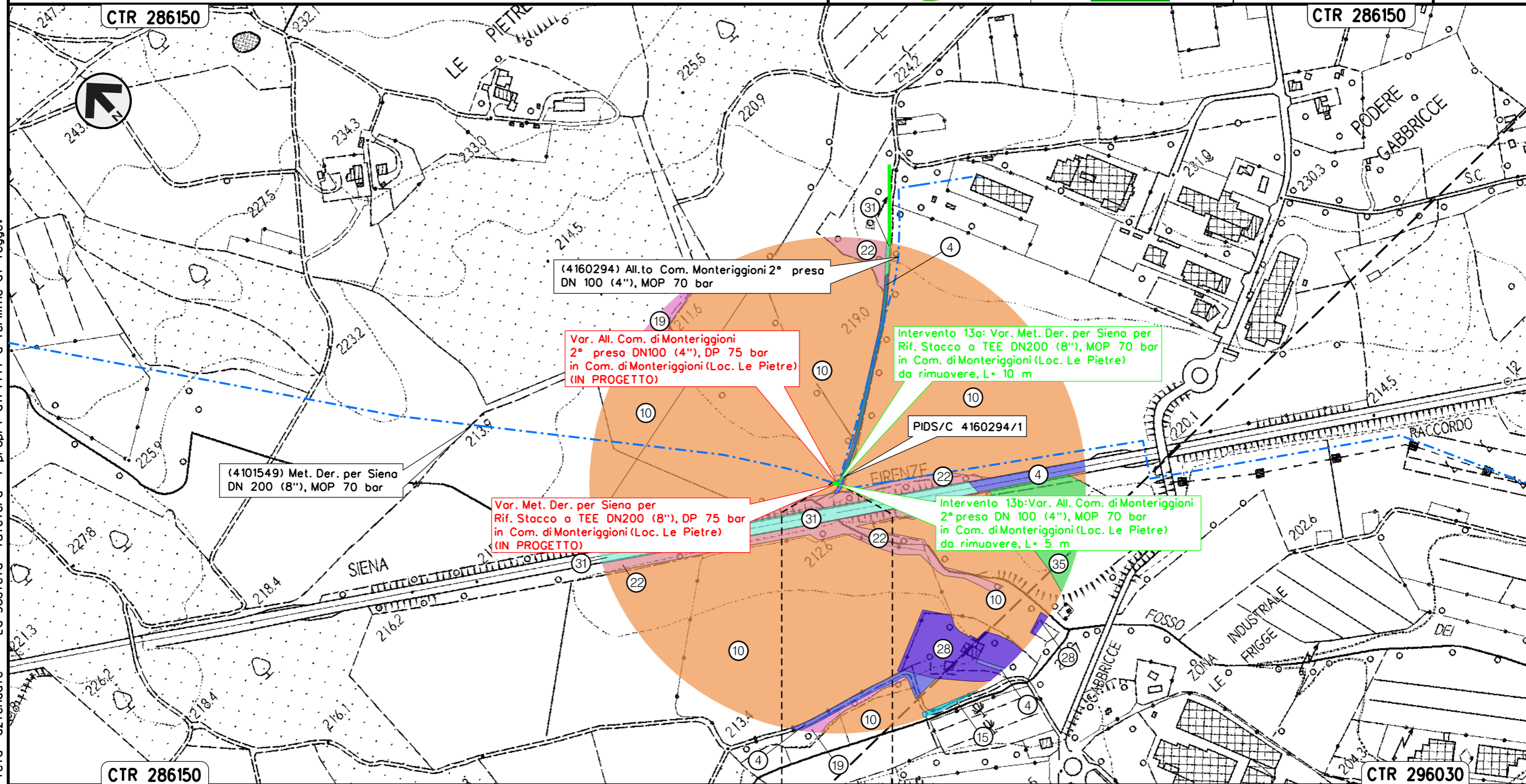


Intervento 13: Var. Met. Der. per Siena  
 DN 200 (8"), MOP 70 bar per rif. TEE  
 in Comune di Poggibonsi (Loc. Le Pietre)

Rimozione Condotte Esistenti  
 USO DEL SUOLO

00	12-02-21	EMISSIONE	AGUZZI	STROPPA	CAPRIOTTI
INDICE	DATA	REVISIONI	ELABORATO	VERIFICATO	APPROVATO
			Dis. PG-US-250		
			Comm. NR/19087		

Foglio  
 15  
 di 34  
 Scala  
 1:5000



(4160294) All.to Com. Monteriggioni 2° presa  
 DN 100 (4"), MOP 70 bar

Var. All. Com. di Monteriggioni  
 2° presa DN100 (4"), DP 75 bar  
 in Com. di Monteriggioni (Loc. Le Pietre)  
 (IN PROGETTO)

Intervento 13a: Var. Met. Der. per Siena per  
 Rif. Stacco a TEE DN200 (8"), MOP 70 bar  
 in Com. di Monteriggioni (Loc. Le Pietre)  
 da rimuovere, L= 10 m

(4101549) Met. Der. per Siena  
 DN 200 (8"), MOP 70 bar

Var. Met. Der. per Siena per  
 Rif. Stacco a TEE DN200 (8"), DP 75 bar  
 in Com. di Monteriggioni (Loc. Le Pietre)  
 (IN PROGETTO)

Intervento 13b: Var. All. Com. di Monteriggioni  
 2° presa DN 100 (4"), MOP 70 bar  
 in Com. di Monteriggioni (Loc. Le Pietre)  
 da rimuovere, L= 5 m

PIDS/C 4160294/1

MONTERIGGIONI  
 SIENA

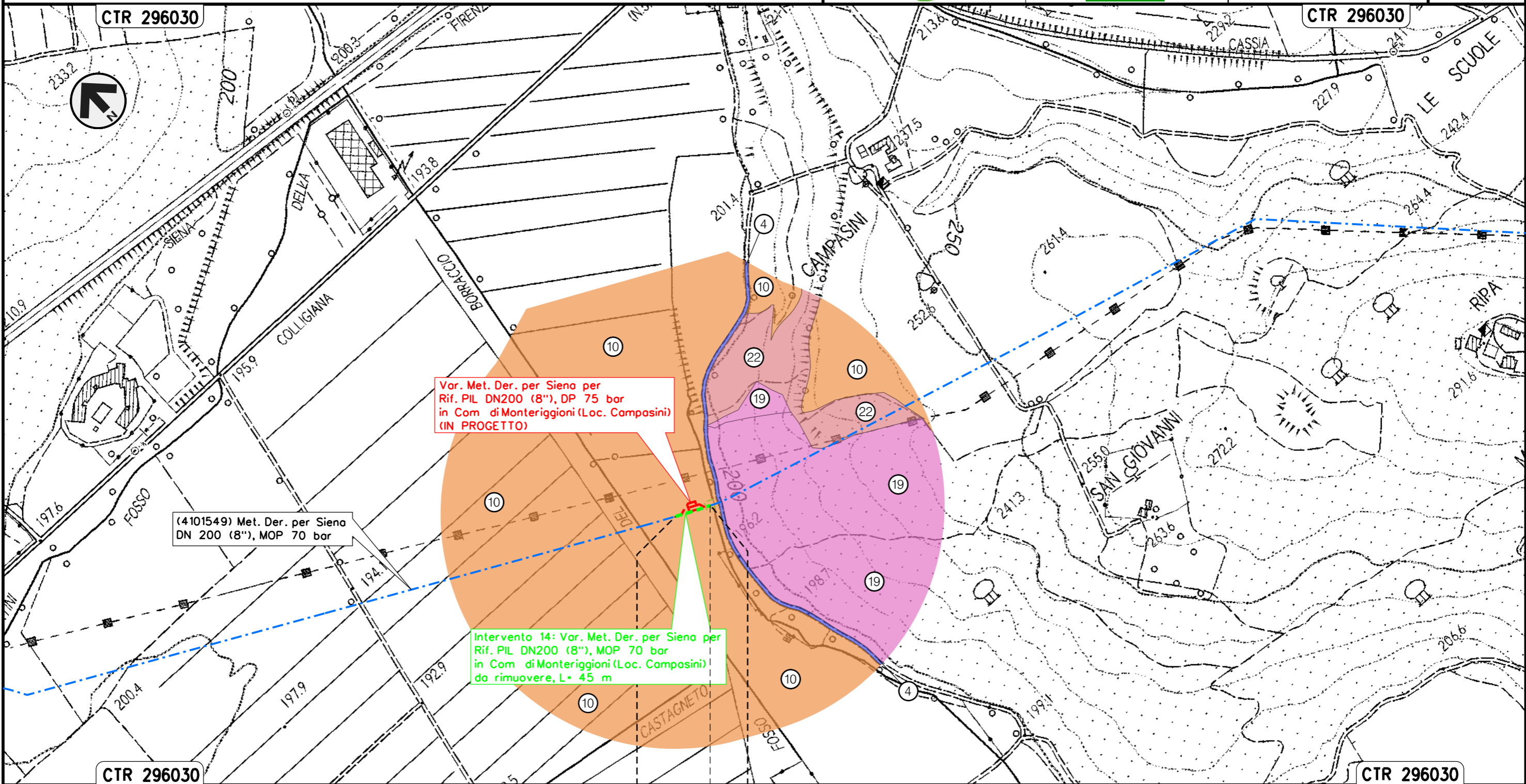
Il presente disegno e' di proprieta' aziendale - La Societa' tutelera' i propri diritti a termine di legge.



Intervento 14: Var. Met. Der. per Siena  
 DN 200 (8"), MOP 70 bar per rif. PIL 4101549/11  
 in Comune di Monteriggioni (Loc. Campasini)

Rimozione Condotte Esistenti  
 USO DEL SUOLO

00	12-02-21	EMISSIONE	AGUZZI	STROPPA	CAPRIOTTI	Foglio
INDICE	DATA	REVISIONI	ELABORATO	VERIFICATO	APPROVATO	16
			Dis. PG-US-250			di 34
			Comm. NR/19087			Scala 1:5000



Var. Met. Der. per Siena per  
 Rif. PIL DN200 (8"), DP 75 bar  
 in Com di Monteriggioni (Loc. Campasini)  
 (IN PROGETTO)

(4101549) Met. Der. per Siena  
 DN 200 (8"), MOP 70 bar

Intervento 14: Var. Met. Der. per Siena per  
 Rif. PIL DN200 (8"), MOP 70 bar  
 in Com di Monteriggioni (Loc. Campasini)  
 da rimuovere, L= 45 m

MONTERIGGIONI  
 SIENA

◀▶ PIL 4101549/11 da rimuovere  
 Loc. Campasini

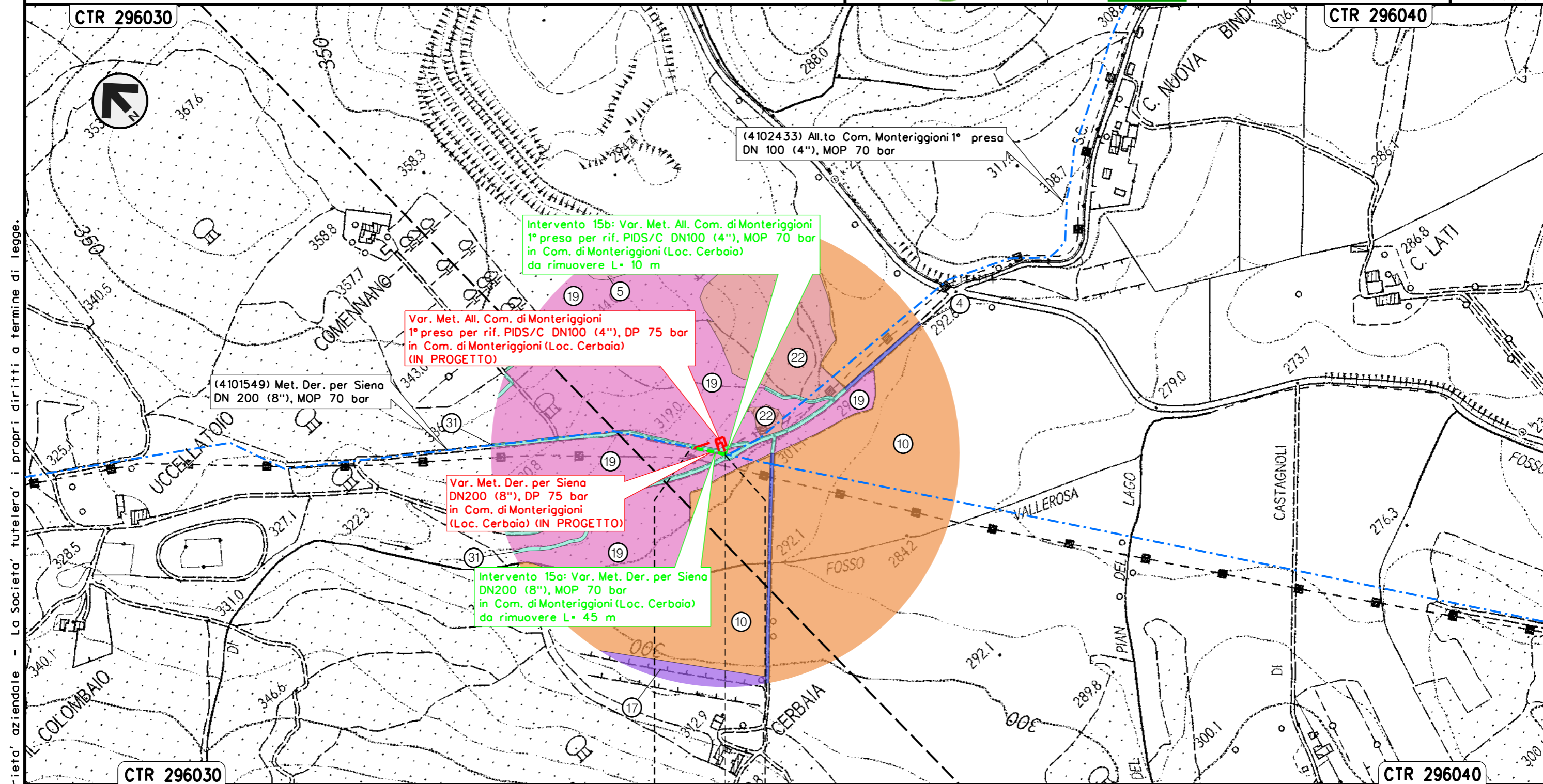
Il presente disegno e' di proprieta' aziendale - La Societa' tutelera' i propri diritti a termine di legge.



Intervento 15: Var. Met. Der. per Siena  
 DN 200 (8"), MOP 70 bar per rif. PIDS/C 4102433/1 e ricollegamenti  
 in Comune di Monteriggioni (Loc. Cerbaia)

Rimozione Condotte Esistenti  
 USO DEL SUOLO

00	12-02-21	EMISSIONE	AGUZZI	STROPPA	CAPRIOTTI	Foglio
INDICE	DATA	REVISIONI	ELABORATO	VERIFICATO	APPROVATO	17
 			Dis. PG-US-250		di 34	Scala 1:5000
			Comm. NR/19087			




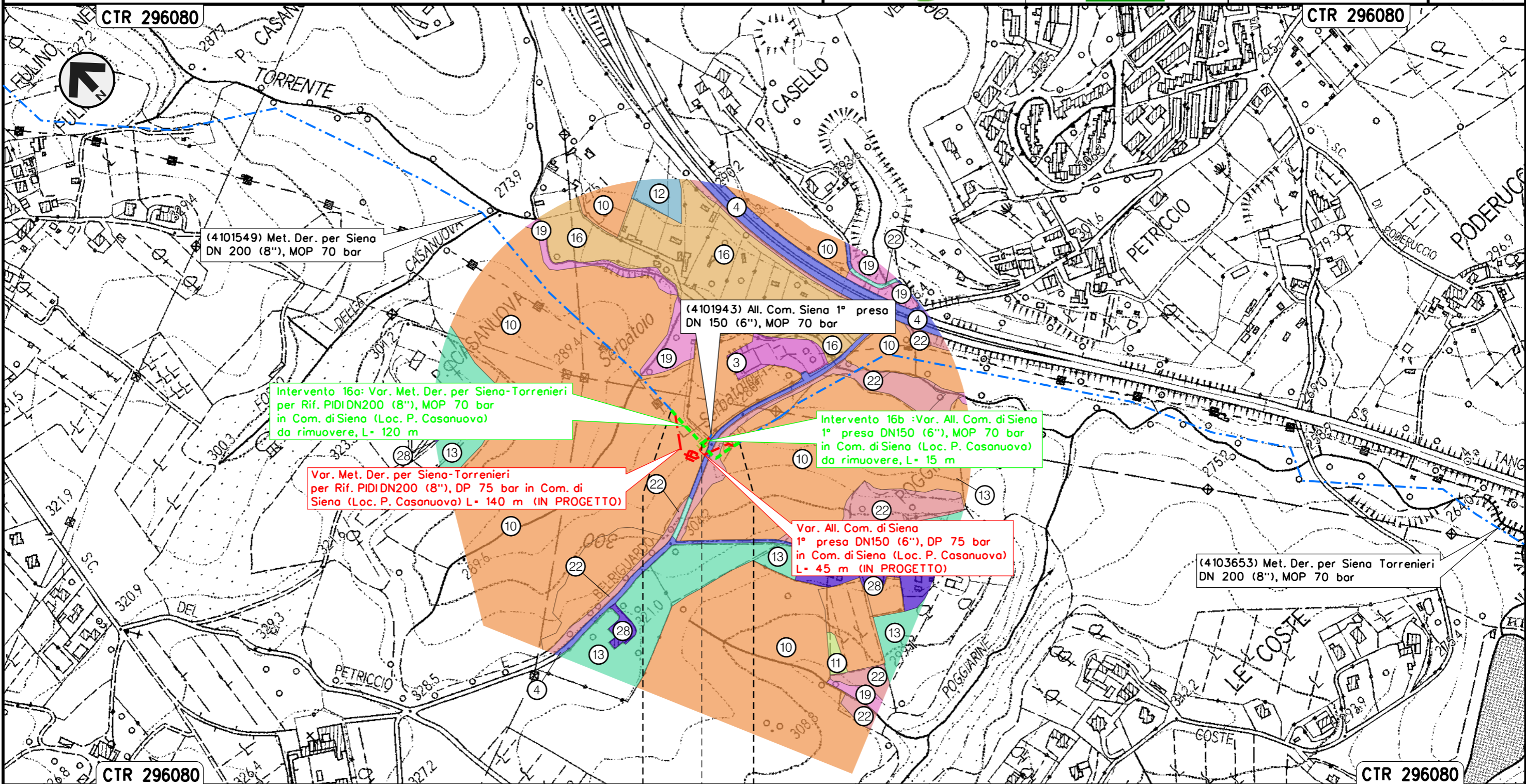
Il presente disegno e' di proprieta' aziendale - La Societa' tutelera' i propri diritti a termine di legge.



Intervento 16: Var. Met. Der. per Siena-Torrenieri  
 DN 200 (8"), MOP 70 bar per rif. PIDI 4103653/1.1 e ricollegamenti  
 in Comune di Siena (Loc. P. Casanuova)

Rimozione Condotte Esistenti  
 USO DEL SUOLO

00	12-02-21	EMISSIONE	AGUZZI	STROPPA	CAPRIOTTI	Foglio
INDICE	DATA	REVISIONI	ELABORATO	VERIFICATO	APPROVATO	18
 			Dis. PG-US-250		di 34	Scala 1:5000
			Comm. NR/19087			



SIENA  
 SIENA

◀▶ PIDI 4103653/1.1 da rimuovere  
 Loc. Casanuova

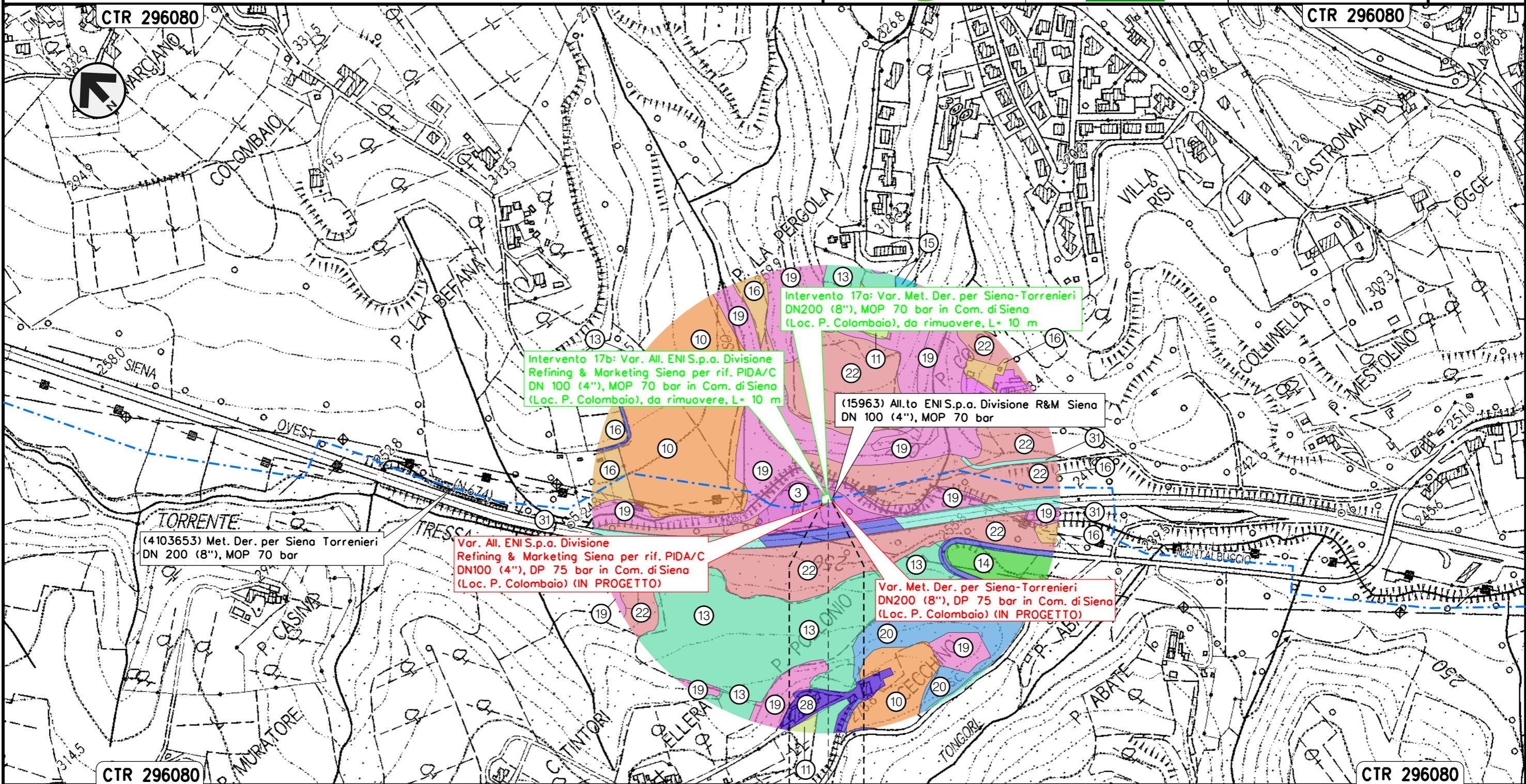
Il presente disegno e' di proprieta' aziendale - La Societa' tutelera' i propri diritti a termine di legge.



Intervento 17: Var. Met. Der. per Siena-Torrenieri  
 DN 200 (8"), MOP 70 bar per rif. PIDA/C 15963/1 e ricollegamenti  
 in Comune di Siena (Loc. P. Colombaio)

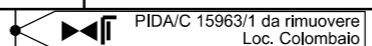
Rimozione Condotte Esistenti  
 USO DEL SUOLO

00	12-02-21	EMISSIONE	AGUZZI	STROPPA	CAPRIOTTI	Foglio
INDICE	DATA	REVISIONI	ELABORATO	VERIFICATO	APPROVATO	19
			Dis. PG-US-250			di 34
			Comm. NR/19087			Scala 1:5000



Il presente disegno e' di proprieta' aziendale - La Societa' tutelera' i propri diritti a termine di legge.

SIENA  
 SIENA

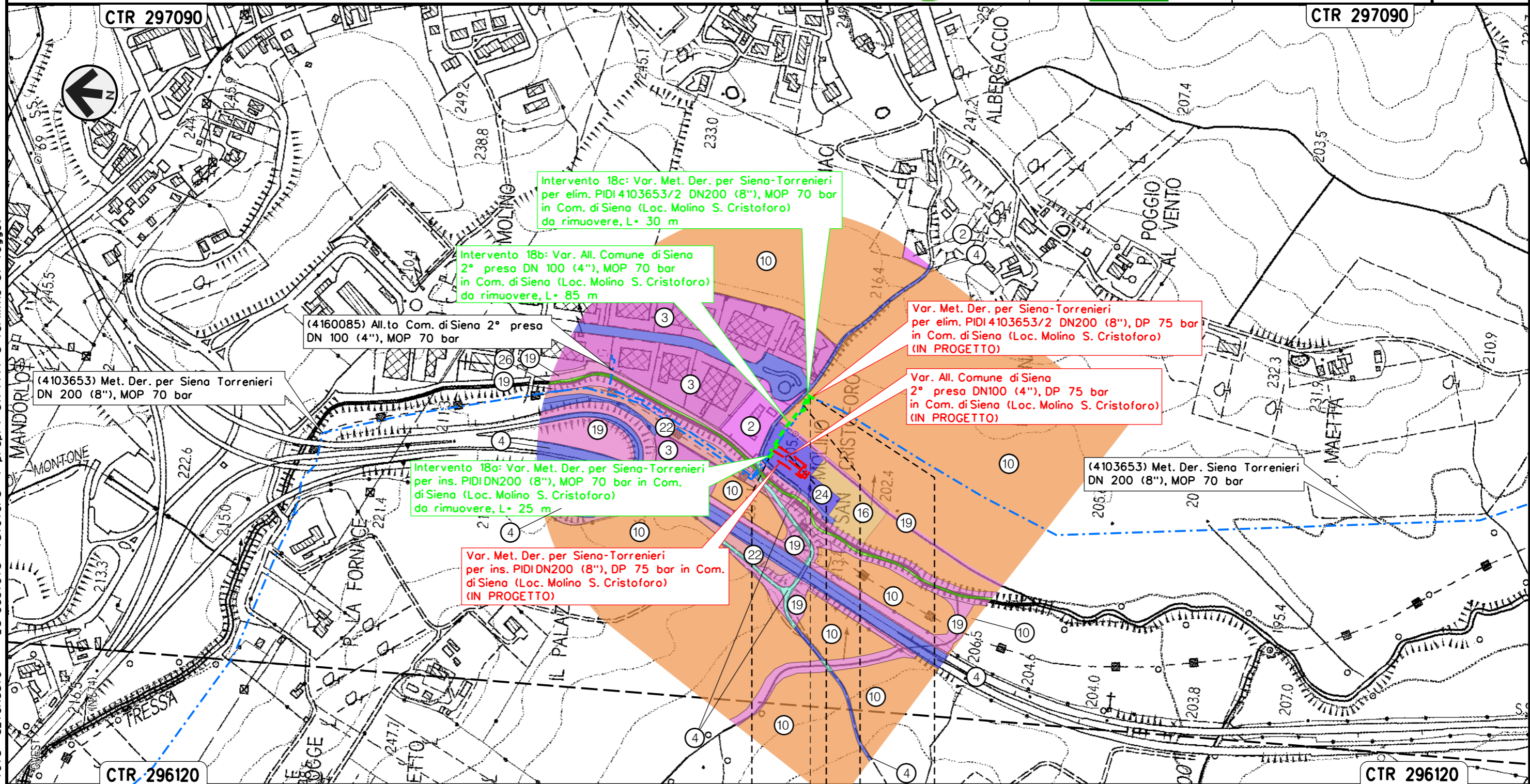




Intervento 18: Var. Met. Der. per Siena-Torrenieri  
 DN 200 (8"), MOP 70 bar per rif. PIDI 4103653/2 e ricollegamenti  
 in Comune di Siena (Loc. Molino San Cristoforo)


Rimozione Condotte Esistenti  
 USO DEL SUOLO

00	12-02-21	EMISSIONE	AGUZZI	STROPPA	CAPRIOTTI
INDICE	DATA	REVISIONI	ELABORATO	VERIFICATO	APPROVATO
 			Dis. PG-US-250		Foglio 20
			Comm. NR/19087		di 34
					Scala 1:5000



Il presente disegno e' di proprieta' aziendale - La Societa' tutelera' i propri diritti a termine di legge.

SIENA	SIENA
SIENA	SIENA

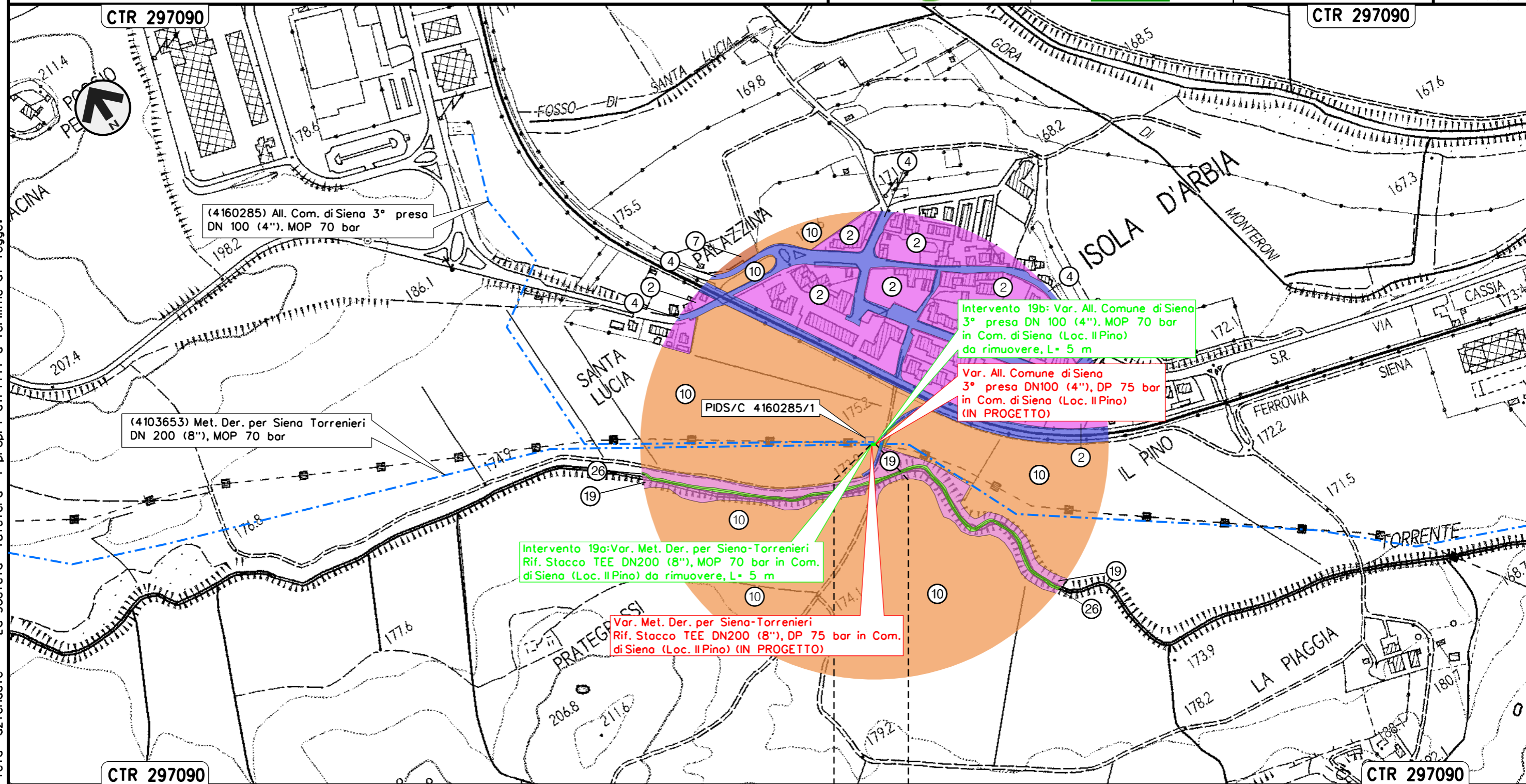
 PIDI 4103653/2 da rimuovere  
 Loc. Molino S. Cristoforo



Intervento 19: Var. Met. Der. per Siena-Torrenieri  
 DN 200 (8"), MOP 70 bar per rif. Stacco TEE  
 in Comune di Siena (Loc. Il Pino)

Rimozione Condotte Esistenti  
 USO DEL SUOLO

00	12-02-21	EMISSIONE	AGUZZI	STROPPA	CAPRIOTTI	Foglio
INDICE	DATA	REVISIONI	ELABORATO	VERIFICATO	APPROVATO	21
			Dis. PG-US-250			di 34
			Comm. NR/19087			Scala 1:5000



Il presente disegno e' di proprieta' aziendale - La Societa' tutelera' i propri diritti a termine di legge.

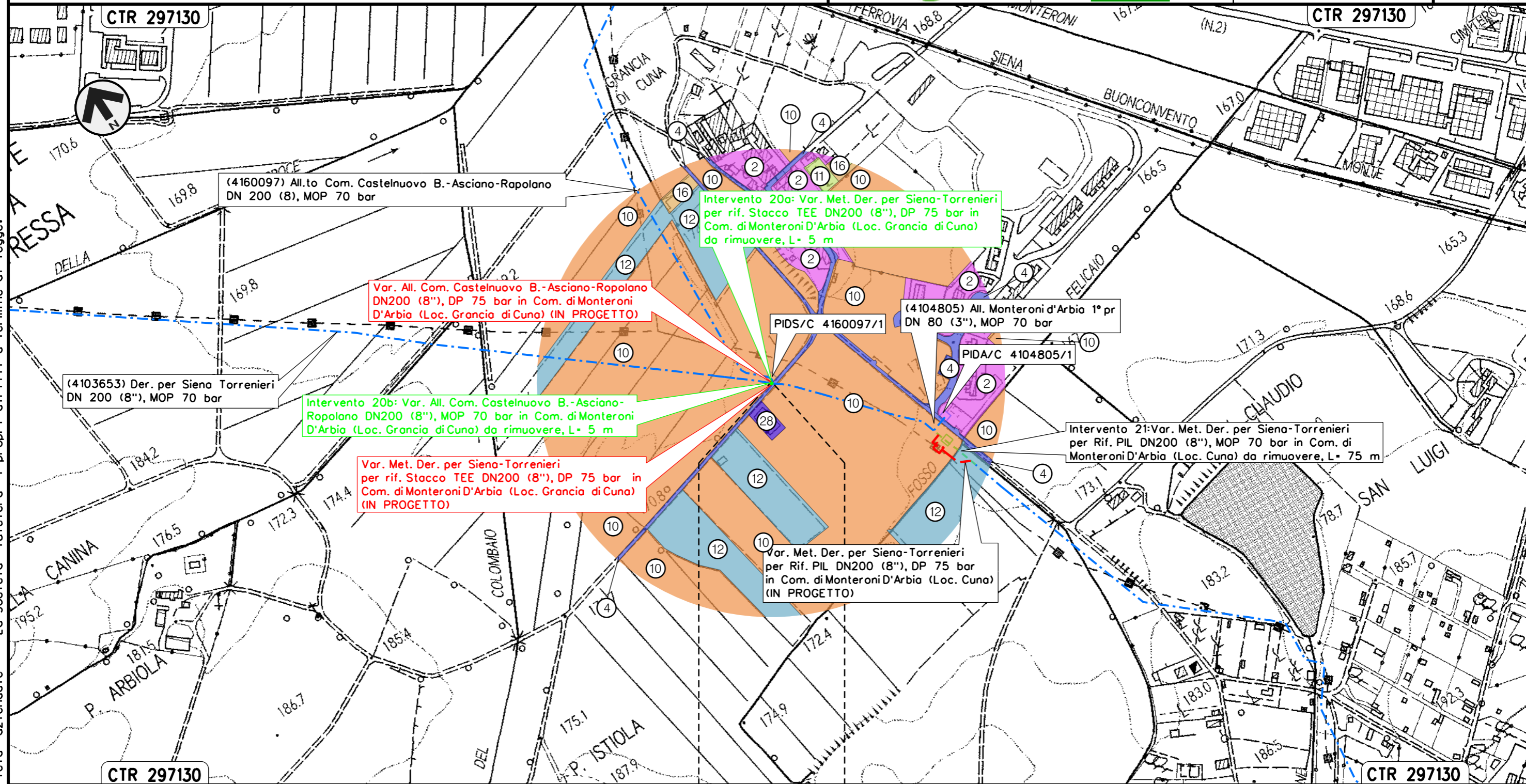
SIENA  
 SIENA



Intervento 20: Var. Met. Der. per Siena-Torrenieri  
 DN 200 (8"), MOP 70 bar per rif. Stacco TEE  
 in Comune di di Monteroni D'Arbia (Loc. Gancia di Cuna)

Rimozione Condotte Esistenti  
 USO DEL SUOLO

00	12-02-21	EMISSIONE	AGUZZI	STROPPA	CAPRIOTTI	Foglio
INDICE	DATA	REVISIONI	ELABORATO	VERIFICATO	APPROVATO	22
			Dis. PG-US-250			di 34
			Comm. NR/19087			Scala 1:5000



MONTERONI D'ARBIA  
 SIENA

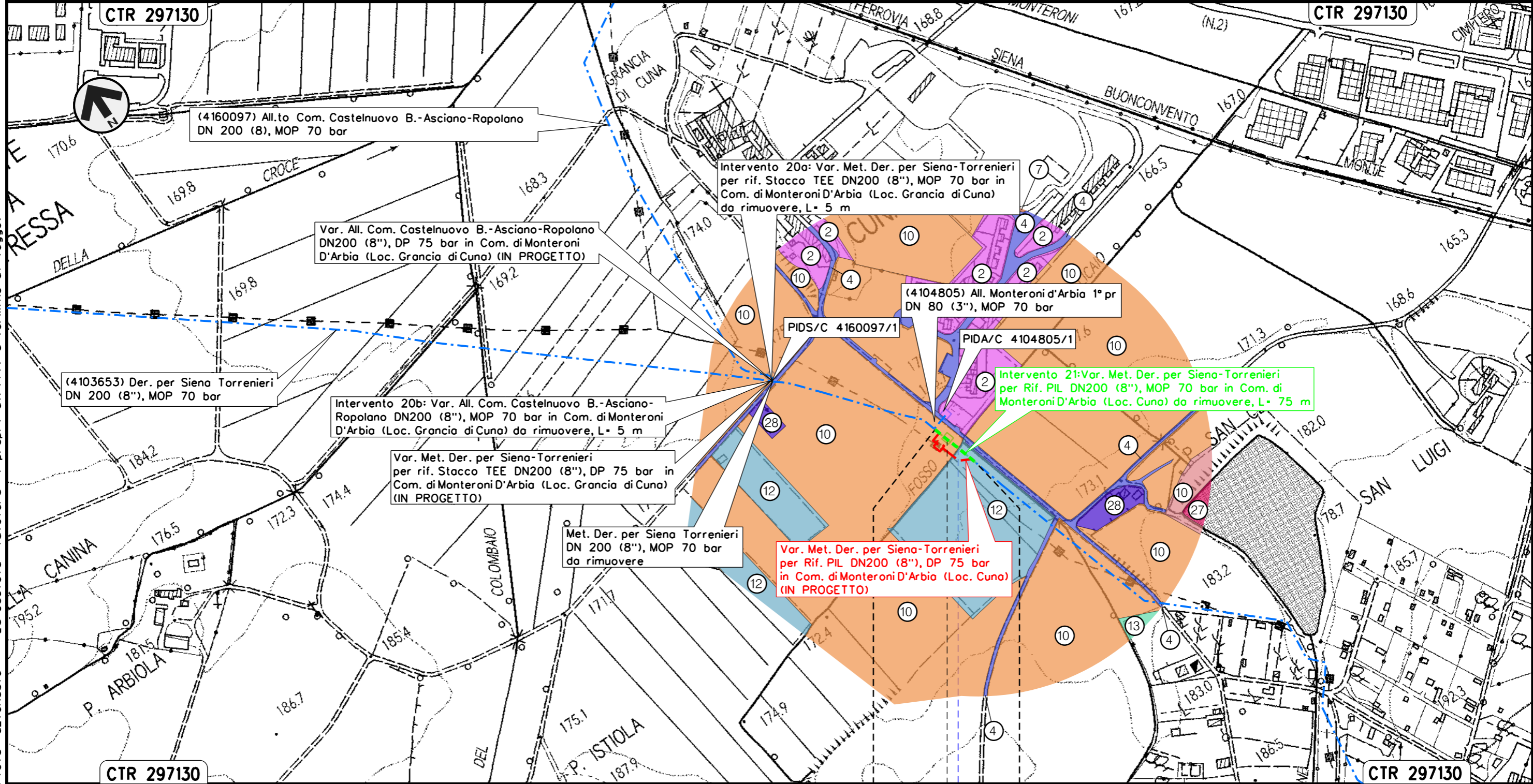
Il presente disegno e' di proprieta' aziendale - La Societa' tutelera' i propri diritti a termine di legge.



Intervento 21: Var. Met. Der. per Siena-Torrenieri  
 DN 200 (8"), MOP 70 bar per rif. PIL 4103653/3  
 in Comune di Monteroni D'Arbia (Loc. Cuna)

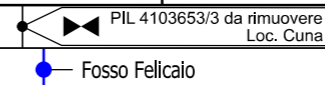
Rimozione Condotte Esistenti  
 USO DEL SUOLO

00	12-02-21	EMISSIONE	AGUZZI	STROPPA	CAPRIOTTI	Foglio
INDICE	DATA	REVISIONI	ELABORATO	VERIFICATO	APPROVATO	23
			Dis. PG-US-250			di 34
			Comm. NR/19087			Scala 1:5000



Il presente disegno e' di proprieta' aziendale - La Societa' tutelera' i propri diritti a termine di legge.

MONTERONI D'ARBIA  
 SIENA



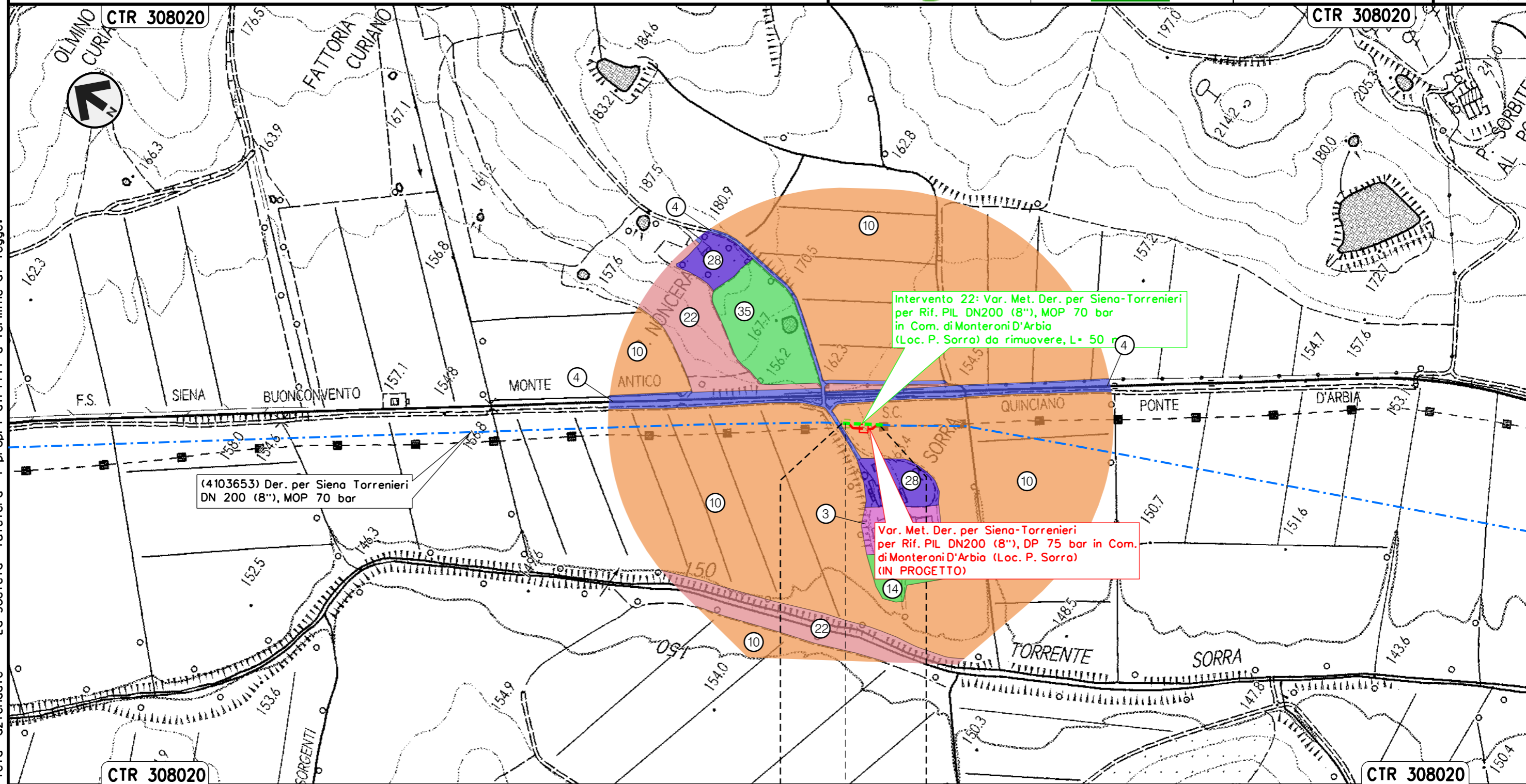


Intervento 22: Var. Met. Der. per Siena-Torrenieri  
 DN 200 (8"), MOP 70 bar per rif. PIL 4103653/5  
 in Comune di Monteroni D'Arbia (Loc. P. Sorra)

Rimozione Condotte Esistenti  
 USO DEL SUOLO

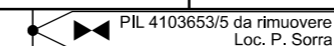
00	12-02-21	EMISSIONE	AGUZZI	STROPPA	CAPRIOTTI
INDICE	DATA	REVISIONI	ELABORATO	VERIFICATO	APPROVATO
			Dis. PG-US-250		
			Comm. NR/19087		

Foglio  
 24  
 di 34  
 Scala  
 1:5000



Il presente disegno e' di proprieta' aziendale - La Societa' tutelera' i propri diritti a termine di legge.

MONTERONI D'ARBIA  
 SIENA

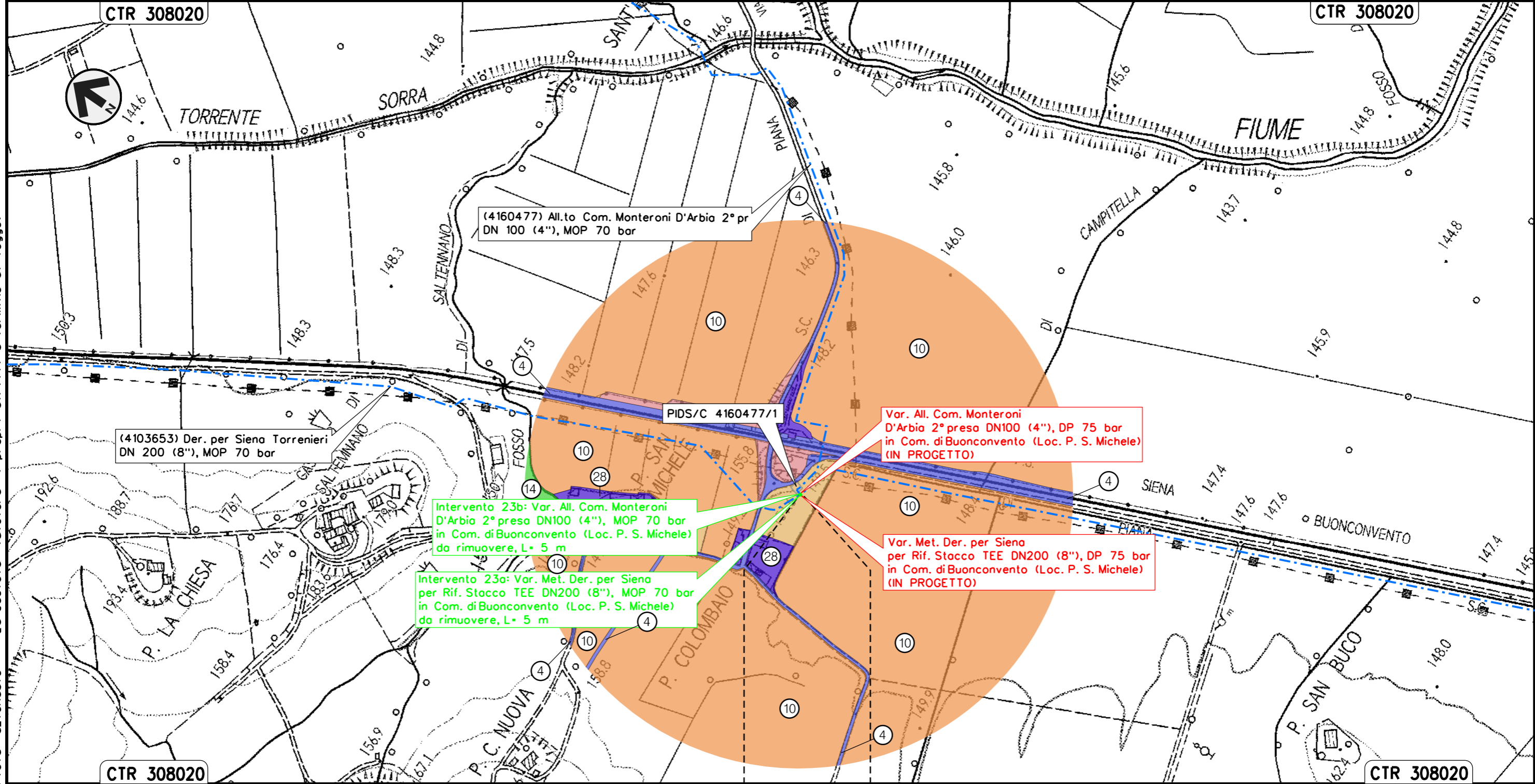




Intervento 23: Var. Met. Der. per Siena-Torrenieri  
 DN 200 (8"), MOP 70 bar per rif. Stacco TEE  
 in Comune di Buonconvento (Loc. P. S. Michele)

Rimozione Condotte Esistenti  
 USO DEL SUOLO

00	12-02-21	EMISSIONE	AGUZZI	STROPPA	CAPRIOTTI	Foglio <b>25</b> di 34 Scala 1:5000
INDICE	DATA	REVISIONI	ELABORATO	VERIFICATO	APPROVATO	
 			Dis. PG-US-250			
			Comm. NR/19087			



Il presente disegno e' di proprieta' aziendale - La Societa' tutelera' i propri diritti a termine di legge.

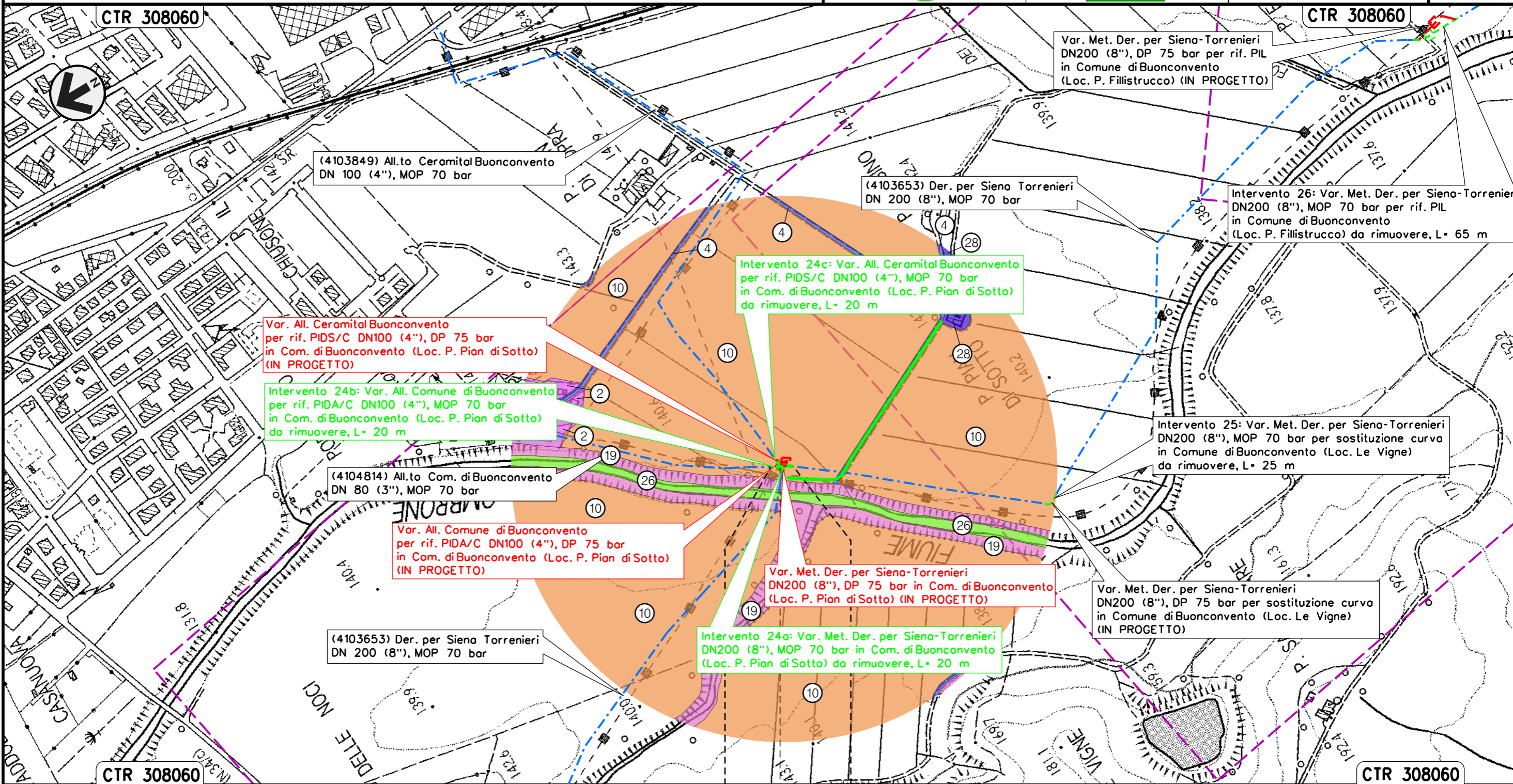
BUONCONVENTO  
 SIENA




Intervento 24: Var. Met. Der. per Siena-Torrenieri  
 DN 200 (8"), MOP 70 bar per rif. PIDS/C 4103849/1 e PIDA/C 4104814/1  
 in Comune di Buonconvento (Loc. P. Pian di Sotto)

Rimozione Condotte Esistenti  
 USO DEL SUOLO

00	12-02-21	EMISSIONE	AGUZZI	STROPPA	CAPRIOTTI	Foglio <b>26</b>
INDICE	DATA	REVISIONI	ELABORATO	VERIFICATO	APPROVATO	
 			Dis. PG-US-250		Scala 1:5000	
			Comm. NR/19087			



Il presente disegno e' di proprieta' aziendale - La Societa' tutelera' i propri diritti a termine di legge.

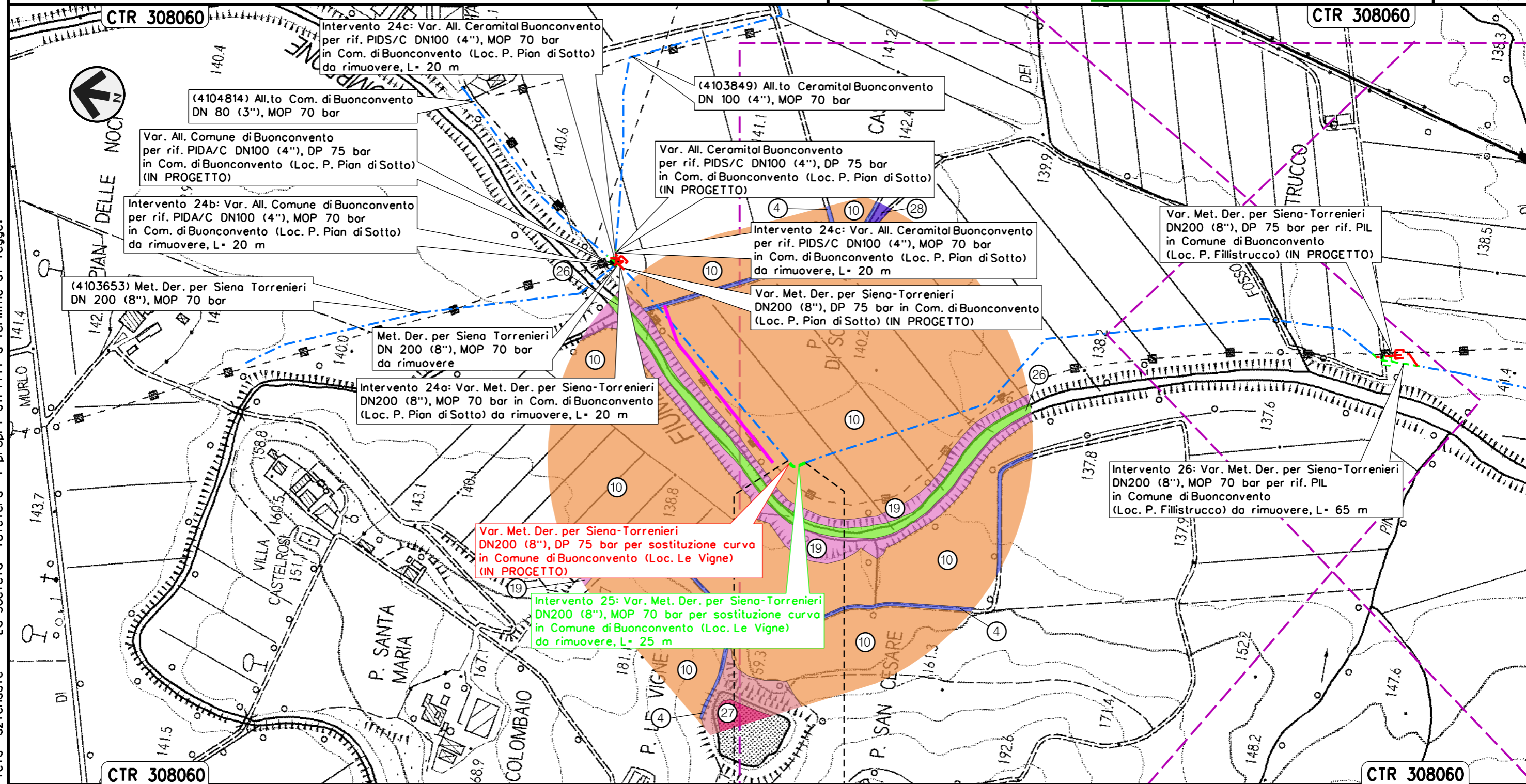
BUONCONVENTO  
 SIENA  
 PIDS/C-PIDA/C 4103849/1-4104814/1  
 da rimuovere Loc. P. Pian di Sotto



Intervento 25: Var. Met. Der. per Siena-Torrenieri  
DN 200 (8"), MOP 70 bar per sostituzione curva  
in Comune di Buonconvento (Loc. Le Vigne)


Rimozione Condotte Esistenti  
USO DEL SUOLO

00	12-02-21	EMISSIONE	AGUZZI	STROPPA	CAPRIOTTI	Foglio
INDICE	DATA	REVISIONI	ELABORATO	VERIFICATO	APPROVATO	27
			Dis. PG-US-250			di 34
			Comm. NR/19087			Scala 1:5000



Il presente disegno e' di proprieta' aziendale - La Societa' tutelera' i propri diritti a termine di legge.

BUONCONVENTO  
SIENA

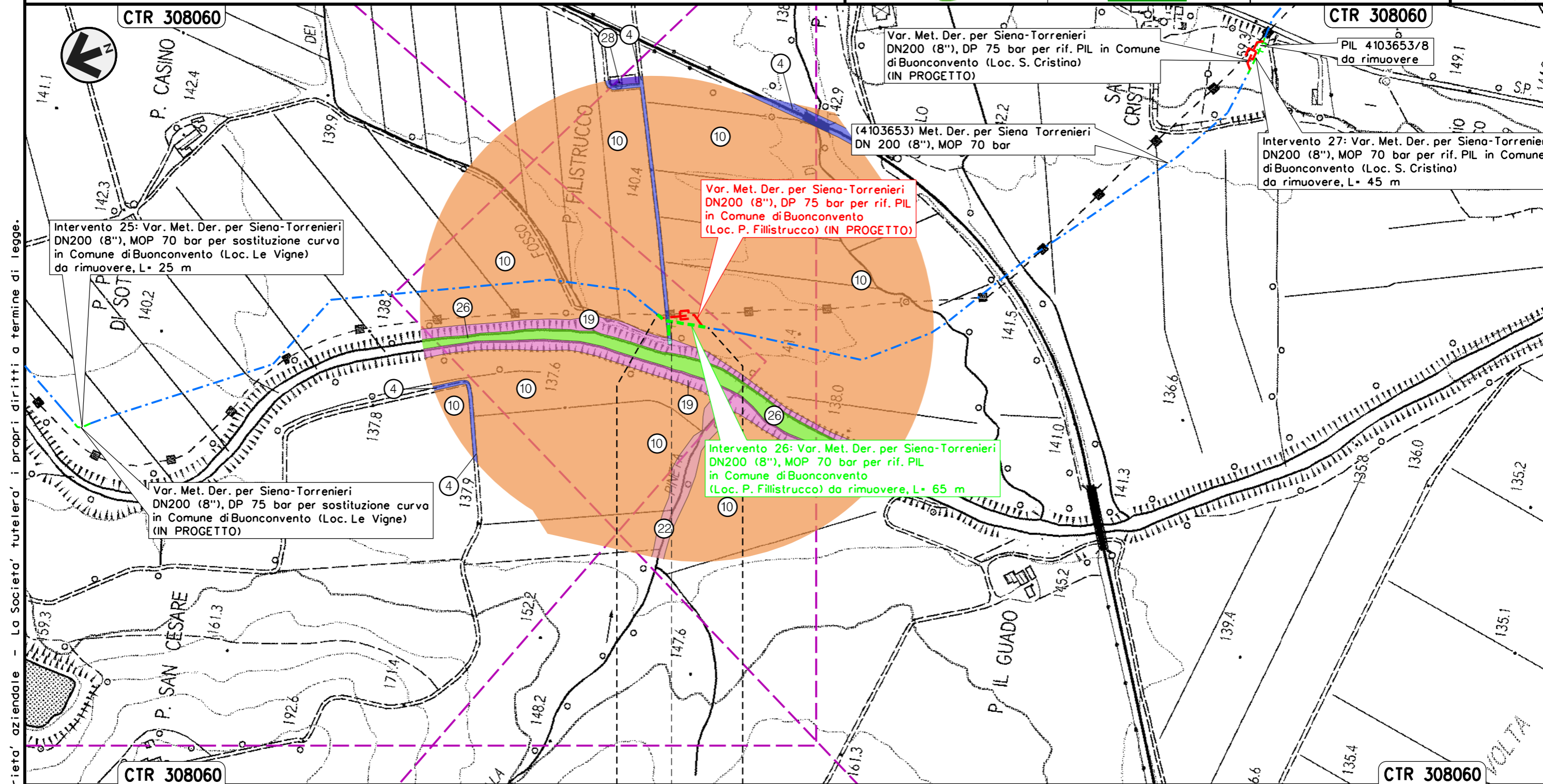




Intervento 26: Var. Met. Der. per Siena-Torrenieri  
 DN 200 (8"), MOP 70 bar per rif. PIL 4103653/7  
 in Comune di Buonconvento (Loc. P. Fillistrucchio)

Rimozione Condotte Esistenti  
 USO DEL SUOLO

00	12-02-21	EMISSIONE	AGUZZI	STROPPA	CAPRIOTTI	Foglio <b>28</b>
INDICE	DATA	REVISIONI	ELABORATO	VERIFICATO	APPROVATO	
 			Dis. PG-US-250		di 34	Scala 1:5000
			Comm. NR/19087			



Intervento 25: Var. Met. Der. per Siena-Torrenieri  
 DN200 (8"), MOP 70 bar per sostituzione curva  
 in Comune di Buonconvento (Loc. Le Vigne)  
 da rimuovere, L= 25 m

Var. Met. Der. per Siena-Torrenieri  
 DN200 (8"), DP 75 bar per sostituzione curva  
 in Comune di Buonconvento (Loc. Le Vigne)  
 (IN PROGETTO)

Var. Met. Der. per Siena-Torrenieri  
 DN200 (8"), DP 75 bar per rif. PIL  
 in Comune di Buonconvento  
 (Loc. P. Fillistrucchio) (IN PROGETTO)

Intervento 26: Var. Met. Der. per Siena-Torrenieri  
 DN200 (8"), MOP 70 bar per rif. PIL  
 in Comune di Buonconvento  
 (Loc. P. Fillistrucchio) da rimuovere, L= 65 m


(4103653) Met. Der. per Siena Torrenieri  
 DN 200 (8"), MOP 70 bar

Intervento 27: Var. Met. Der. per Siena-Torrenieri  
 DN200 (8"), MOP 70 bar per rif. PIL in Comune  
 di Buonconvento (Loc. S. Cristina)  
 da rimuovere, L= 45 m

PIL 4103653/8  
 da rimuovere

Il presente disegno e' di proprieta' aziendale - La Societa' tutelera' i propri diritti a termine di legge.

BUONCONVENTO  
 SIENA

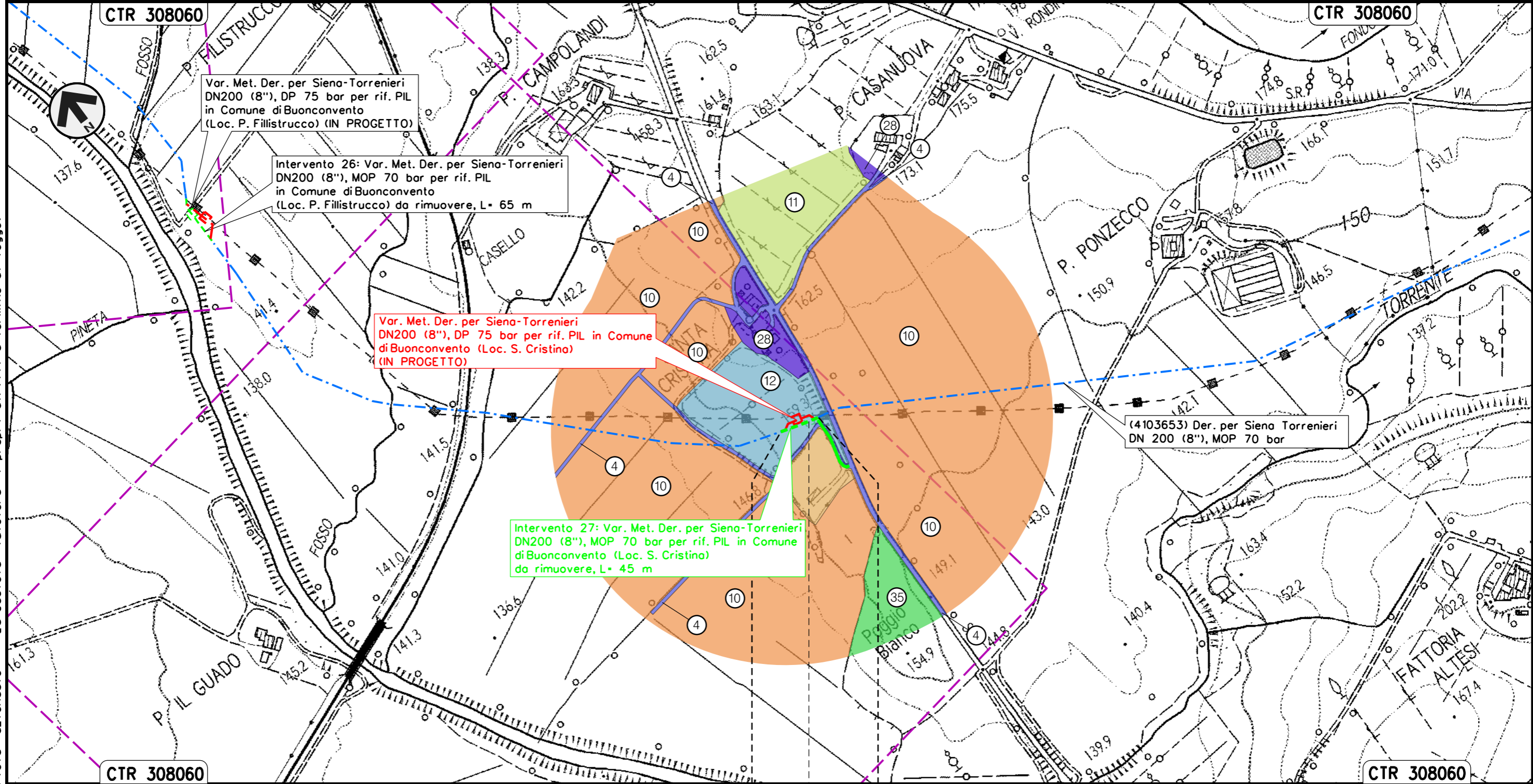

 PIL 4103653/7  
 da rimuovere



Intervento 27: Var. Met. Der. per Siena-Torrenieri  
 DN 200 (8"), MOP 70 bar per rif. PIL 4103653/8  
 in Comune di Buonconvento (Loc. S. Cristina)

Rimozione Condotte Esistenti  
 USO DEL SUOLO

00	12-02-21	EMISSIONE	AGUZZI	STROPPA	CAPRIOTTI	Foglio 29
INDICE	DATA	REVISIONI	ELABORATO	VERIFICATO	APPROVATO	
			Dis. PG-US-250			di 34
			Comm. NR/19087			Scala 1:5000



Var. Met. Der. per Siena-Torrenieri  
 DN200 (8"), DP 75 bar per rif. PIL  
 in Comune di Buonconvento  
 (Loc. P. Fillistrucchio) (IN PROGETTO)

Intervento 26: Var. Met. Der. per Siena-Torrenieri  
 DN200 (8"), MOP 70 bar per rif. PIL  
 in Comune di Buonconvento  
 (Loc. P. Fillistrucchio) da rimuovere, L= 65 m

Var. Met. Der. per Siena-Torrenieri  
 DN200 (8"), DP 75 bar per rif. PIL in Comune  
 di Buonconvento (Loc. S. Cristina)  
 (IN PROGETTO)

Intervento 27: Var. Met. Der. per Siena-Torrenieri  
 DN200 (8"), MOP 70 bar per rif. PIL in Comune  
 di Buonconvento (Loc. S. Cristina)  
 da rimuovere, L= 45 m

(4103653) Der. per Siena Torrenieri  
 DN 200 (8"), MOP 70 bar

BUONCONVENTO

SIENA

◀▶ PIL 4103653/8 da rimuovere  
 Loc. S. Cristina



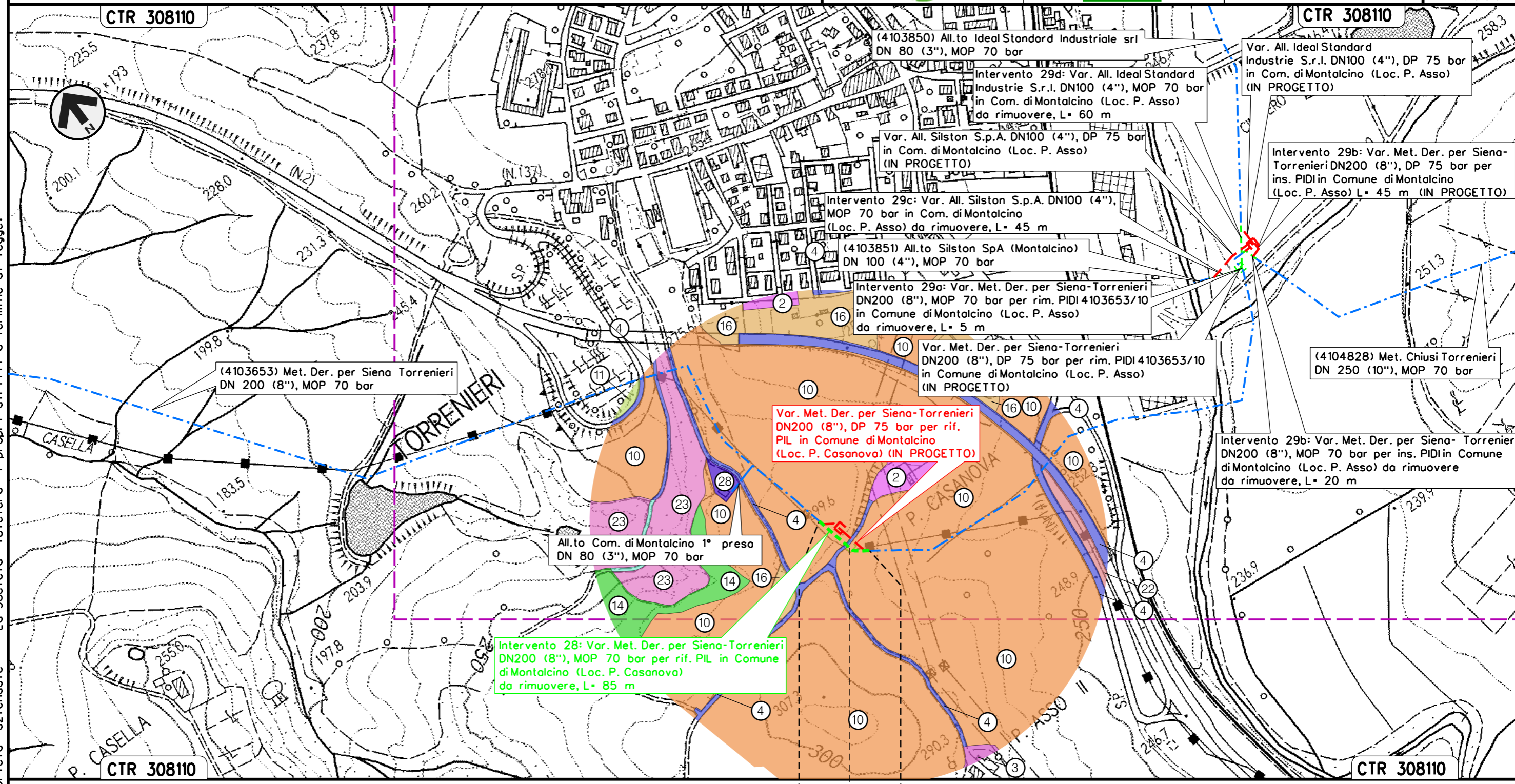
Il presente disegno e' di proprieta' aziendale - La Societa' tutelera' i propri diritti a termine di legge.



Intervento 28: Var. Met. Der. per Siena-Torrenieri  
 DN 200 (8"), MOP 70 bar per rif. PIL 4103653/9  
 in Comune di Montalcino (Loc. S. Casanova)

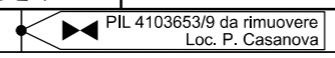
Rimozione Condotte Esistenti  
 USO DEL SUOLO

00	12-02-21	EMISSIONE	AGUZZI	STROPPA	CAPRIOTTI	Foglio <b>30</b> di 34 Scala 1:5000
INDICE	DATA	REVISIONI	ELABORATO	VERIFICATO	APPROVATO	
 			Dis. PG-US-250			
			Comm. NR/19087			



Il presente disegno e' di proprieta' aziendale - La Societa' tutelera' i propri diritti a termine di legge.

MONTALCINO  
 SIENA

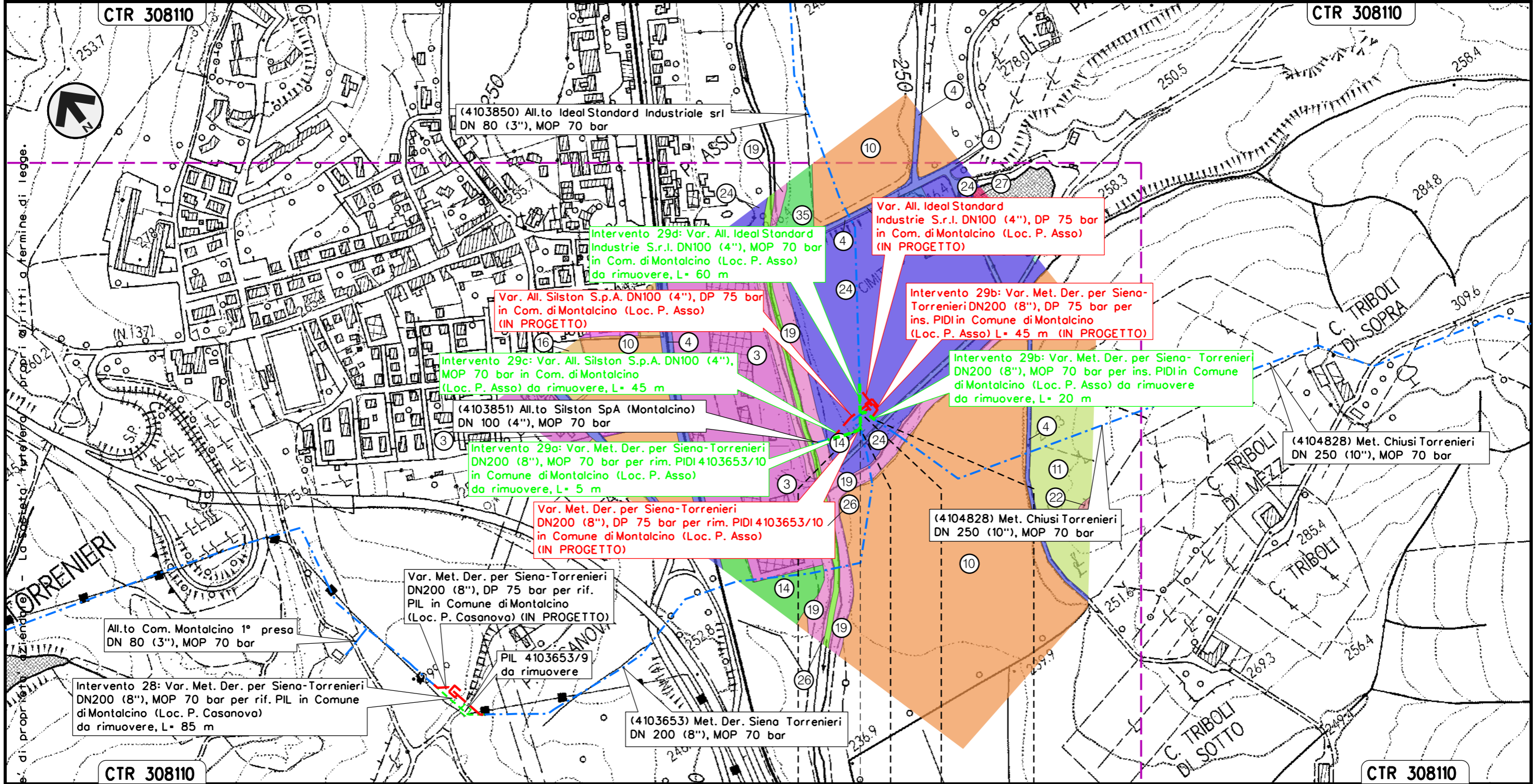




Intervento 29: Var. Met. Der. per Siena-Torrenieri  
DN 200 (8"), MOP 70 bar per rif. PIDI e ricollegamenti  
in Comune di Montalcino (Loc. P. Asso)

Rimozione Condotte Esistenti  
USO DEL SUOLO

00	12-02-21	EMISSIONE	AGUZZI	STROPPA	CAPRIOTTI	Foglio	31
INDICE	DATA	REVISIONI	ELABORATO	VERIFICATO	APPROVATO	di	34
			Dis. PG-US-250			Scala	1:5000
			Comm. NR/19087				



MONTALCINO	MONTALCINO
SIENA	SIENA



◀▶ PIDI 4103653/10 da rimuovere  
Loc. P. Asso

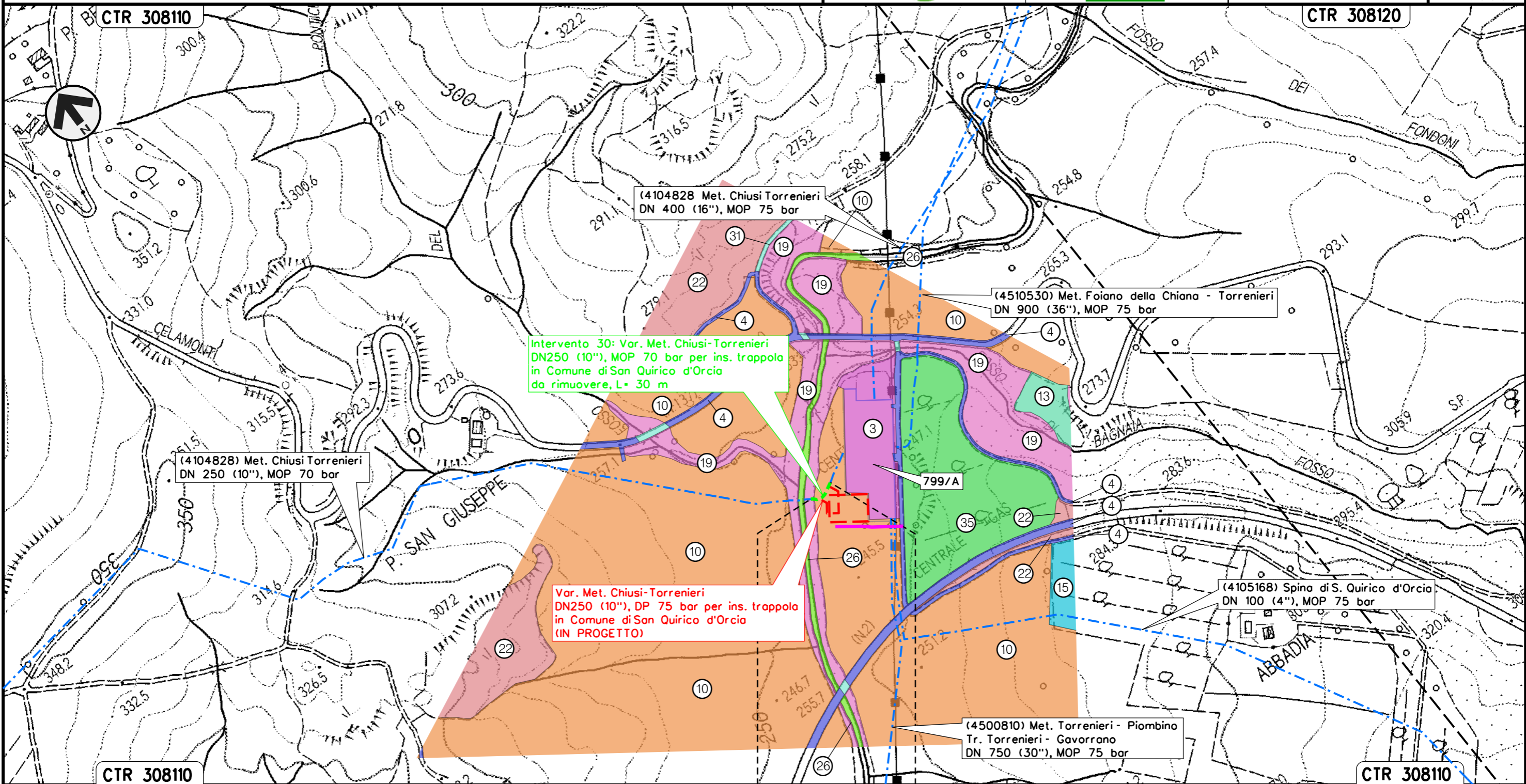
I presente disegno è di proprietà esclusiva della società "Prefergo" s.p.a. - La società "Prefergo" s.p.a. è a termine di legge.



Intervento 30: Var. Met. Chiusi – Torrenieri  
 DN 250 (10"), MOP 70 bar per ins. trappola  
 in Comune di San Quirico D'Orcia


Rimozione Condotte Esistenti  
 USO DEL SUOLO

00	12-02-21	EMISSIONE	AGUZZI	STROPPA	CAPRIOTTI	Foglio <b>32</b> di 34 Scala 1:5000
INDICE	DATA	REVISIONI	ELABORATO	VERIFICATO	APPROVATO	
 			Dis. PG-US-250			
			Comm. NR/19087			



Il presente disegno e' di proprieta' aziendale - La Societa' tutelera' i propri diritti a termine di legge.

SAN QUIRICO D'ORCIA  
 SIENA


















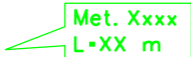



VARIANTI PER REALIZZAZIONE IMPIANTI DI LANCIO/RICEVIMENTO PIG  
E RIFACIMENTO/ADEGUAMENTO IMPIANTI DI LINEA PER PREDISPOSIZIONE PIGGABILITA'  
METANODOTTO










Rimozione Condotte Esistenti  
USO DEL SUOLO

00	12-02-21	EMISSIONE	AGUZZI	STROPPA	CAPRIOTTI	Foglio <b>33</b> di 34
INDICE	DATA	REVISIONI	ELABORATO	VERIFICATO	APPROVATO	
 			Dis. PG-US-250			Scala 1:5000
			Comm. NR/19087			


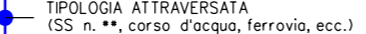


**SIMBOLOGIA CARTOGRAFICA**

	Metanodotti da porre fuori esercizio e rimuovere		Impianti di linea da porre fuori esercizio e rimuovere
	Metanodotti in progetto		Impianti di linea in progetto
	Metanodotti in esercizio		Impianti di linea su rete in esercizio
	Altre condotte di terzi		Gallerie, Tunnel, Mini-Microtunnel, Raise Boring e T.O.C.
	Aree impianti stacco-terminale in progetto		Depositi temporanei
	Aree impianti stacco-terminale esistenti		Strade di accesso provvisorio
	Limite sovrapposizione fogli		Strada esistente SR 429
	Adeguamento strade esistenti		Opera in dismissione connessa all'opera principale
			Opera in progetto connessa all'opera principale

**SIMBOLOGIA MECCANICA**




































	Punto di intercettazione di linea (P.I.L.)
	Punto di intercettazione di derivazione importante (P.I.D.I.)
	Punto di intercettazione di derivazione semplice con stacco da P.I.L. (P.I.D.S.)
	Punto di intercettazione e derivazione semplice con stacco da Linea (P.I.D.S.)
	Punto di intercettazione con discaggio di allacciamento (P.I.D.A.)
	Punto predisposto per il discaggio di allacciamento (P.P.D.A.)
	Punto di sezionamento elettrico terminale (P.S.E.T.)
	Stazione predisposta per lancio e ricevimento PIG
	Impianto di riduzione/regolazione della pressione

Il presente disegno e' di proprieta' aziendale - La Societa' tutelera' i propri diritti a termine di legge.

Progressiva chilometrica	N.
Comuni	
Province	
Impianti	
Attraversamenti	
Strade - Piste - Piazzole tubazioni	
Area di passaggio	



SIMBOLOGIA TEMATICA

- |   |   |   |  |
|---|---|---|--|
|    | Zone residenziali a tessuto continuo                      |    | Paludi interne                         |
|    | Zone residenziali a tessuto discontinuo e rado            |    | Corsi d'acqua, canali e idrovie        |
|    | Aree industriali e commerciali                            |    | Specchi d'acqua                        |
|    | Reti ferroviarie e infrastrutture tecniche                |    | Pertinenza abitativa, edificato sparso |
|    | Aree estrattive   |    | Depuratori                             |
|    | Discariche, depositi di rottami                           |    | Impianti fotovoltaici                  |
|    | Cantieri, edifici in costruzione                          |    | Strade in aree boscate                 |
|    | Aree verdi urbane   |    | Cimiteri                               |
|    | Aree ricreative e sportive                                |    | Serre stabili                          |
|   | Seminativi irrigui e non irrigui                          |   | Vivai                                  |
|  | Vigneti   |  | Arboricoltura                          |
|  | Frutteti e frutti minori                                  |   |  |
|  | Oliveti   |   |  |
|  | Prati stabili   |   |  |
|  | Colture temporanee associate a colture permanenti         |   |  |
|  | Sistemi colturali e particellari complessi                |   |  |
|  | Colture agrarie con presenza di spazi naturali importanti |   |  |
|  | Aree agroforestali  |   |  |
|  | Boschi di latifoglie                                      |   |  |
|  | Boschi di conifere  |   |  |
|  | Boschi misti di conifere e latifoglie                     |   |  |
|  | Aree a vegetazione boschiva ed arbustiva in evoluzione    |   |  |
|  | Spiagge, dune e sabbie                                    |   |  |
|  | Aree con vegetazione rada                                 |   |  |