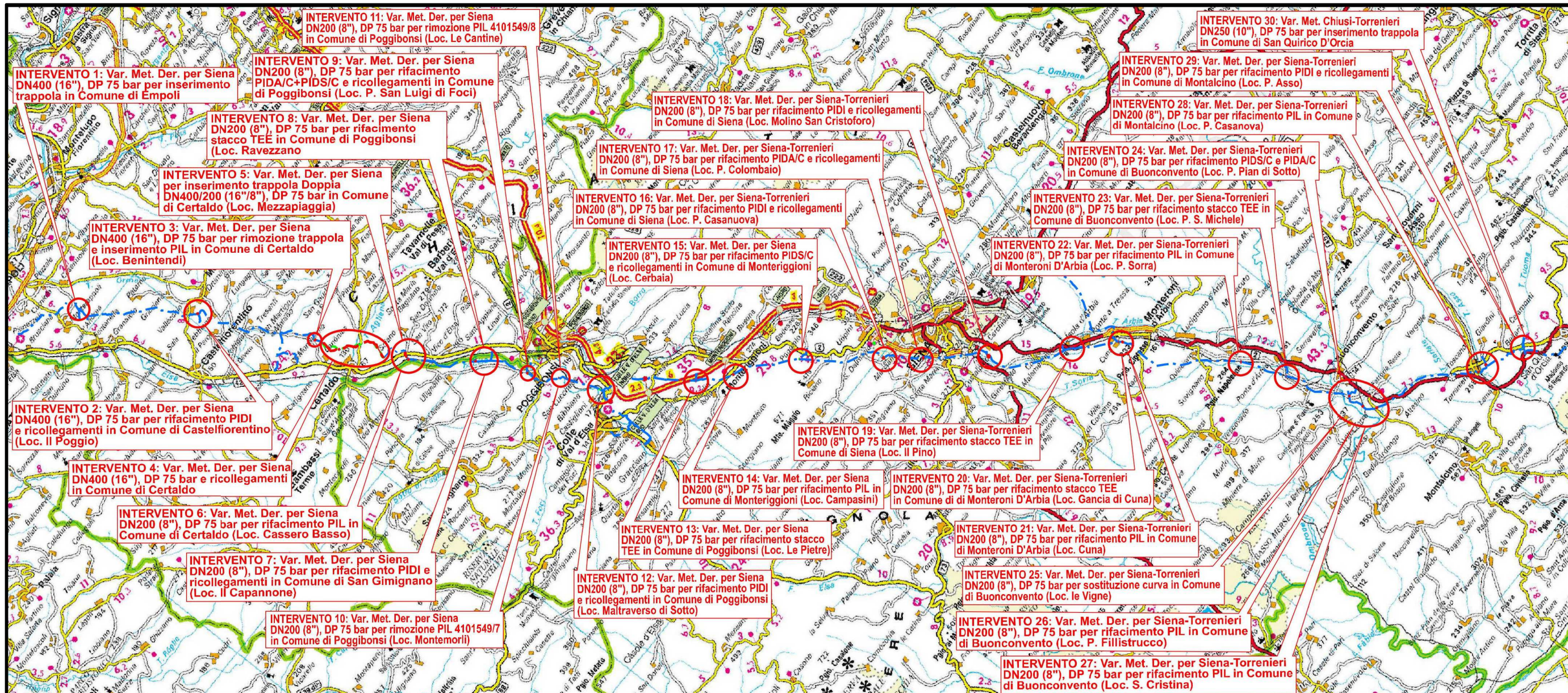



Il presente disegno e' di proprieta' aziendale - La Societa' tutelera' i propri diritti a termine di legge.



COROGRAFIA Scala 1:250.000

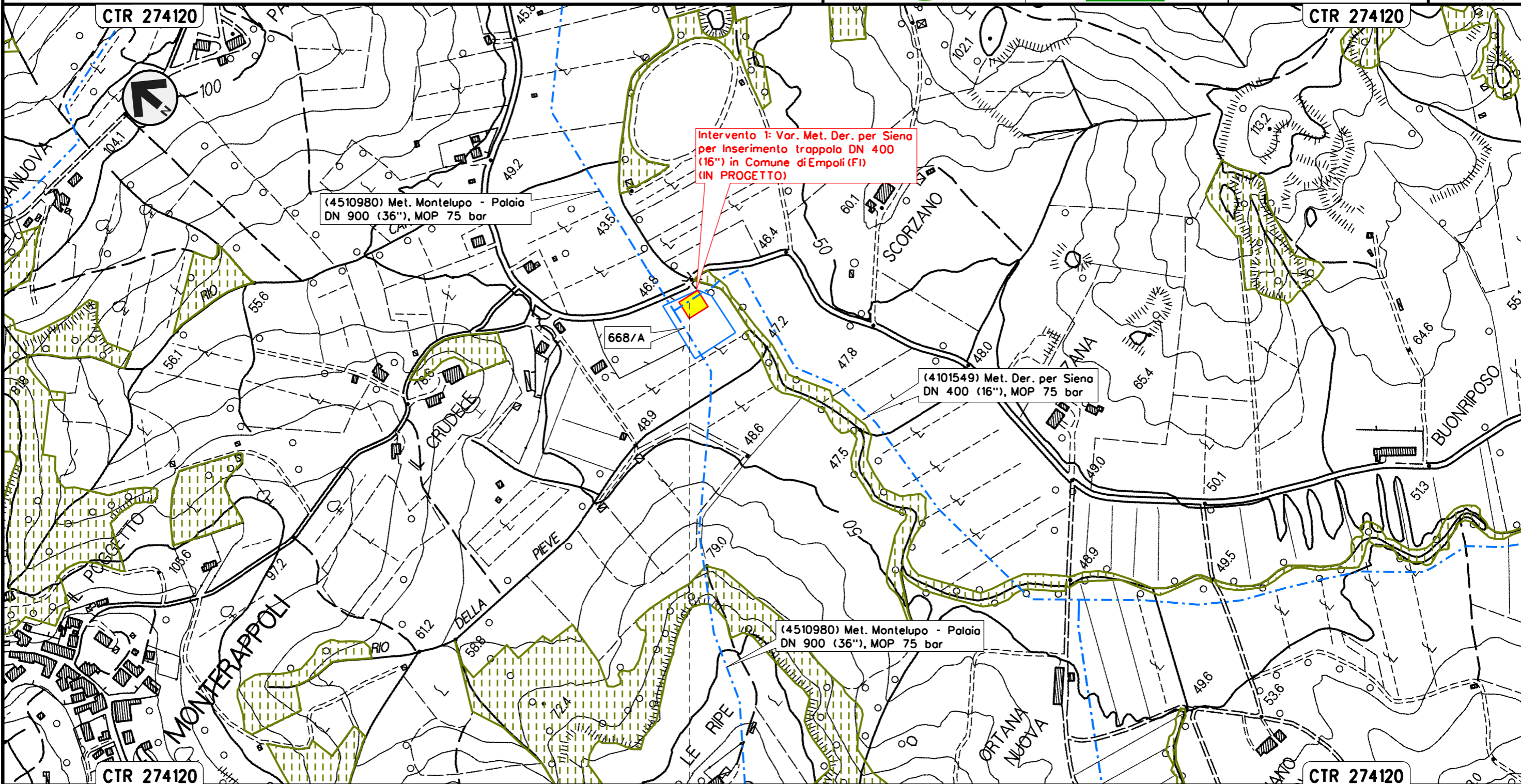


00	12-02-21	EMISSIONE	AGUZZI	FRANCESCO	CAPRIOTTI
INDICE	DATA	REVISIONI	ELABORATO	VERIFICATO	APPROVATO
			Dis. PG-SN-120		
			Fg. 1 di 34		
Metanodotti: Der. per Siena DN 400/200 (16"/8"), DP 75 bar Der. Siena Torrenieri DN 200 (8"), DP 75 bar Chiusi Torrenieri DN 250 (10"), DP 75 bar Varianti per realizzazione Impianti di Lancio/Ricevimento Pig e Rifacimento/Adeguamento Impianti di Linea per predisposizione piggabilita' metanodotto			Comm. NR/19087		
			Sostituisce il ..... Sostituito dal .....		
STRUMENTI DI TUTELA E PIANIFICAZIONE NAZIONALI (D.Lgs. 42.04)			Scala 1:5000		

Intervento 1: Var. Met. Der. per Siena  
DN400 (16"), DP 75 bar per Inserimento  
trappola in Comune di Empoli

STRUMENTI DI TUTELA E PIANIFICAZIONE NAZIONALI (D.Lgs. 42/04)

00	12-02-21	EMISSIONE	AGUZZI	FRANCESCONE	CAPRIOTTI	Foglio
INDICE	DATA	REVISIONI	ELABORATO	VERIFICATO	APPROVATO	2
			Dis. PG-SN-120			di 34
			Comm. NR/19087			Scala 1:5000





EMPOLI  
FIRENZE

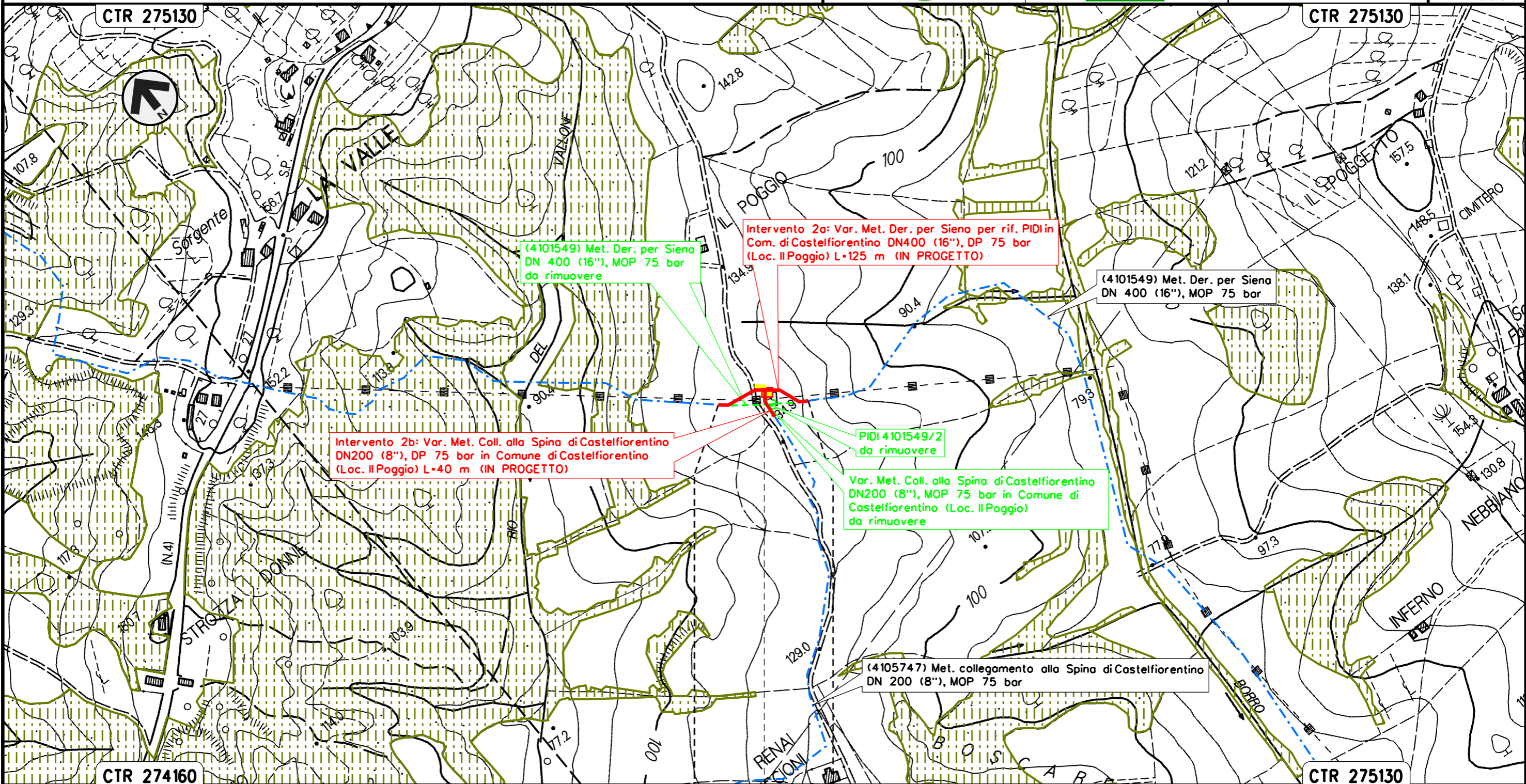
Trappola Singola DN 400  
Com. di Empoli (FI), Loc. Scorzano

Il presente disegno e' di proprieta' aziendale - La Societa' tutelera' i propri diritti a termine di legge.

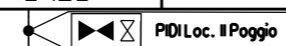
Intervento 2: Var. Met. Der. per Siena DN 400 (16"), DP 75 bar  
per rifacimento PIDi e ricollegamenti  
in Comune di Castelfiorentino (Loc. Il Poggio)

STRUMENTI DI TUTELA E PIANIFICAZIONE NAZIONALI (D.Lgs. 42/04)

00	12-02-21	EMISSIONE	AGUZZI	FRANCESCONI	CAPRIOTTI	Foglio
INDICE	DATA	REVISIONI	ELABORATO	VERIFICATO	APPROVATO	3
 			Dis. PG-SN-120		di 34	
			Comm. NR/19087		Scala 1:5000	



CASTELFIORENTINO  
FIRENZE



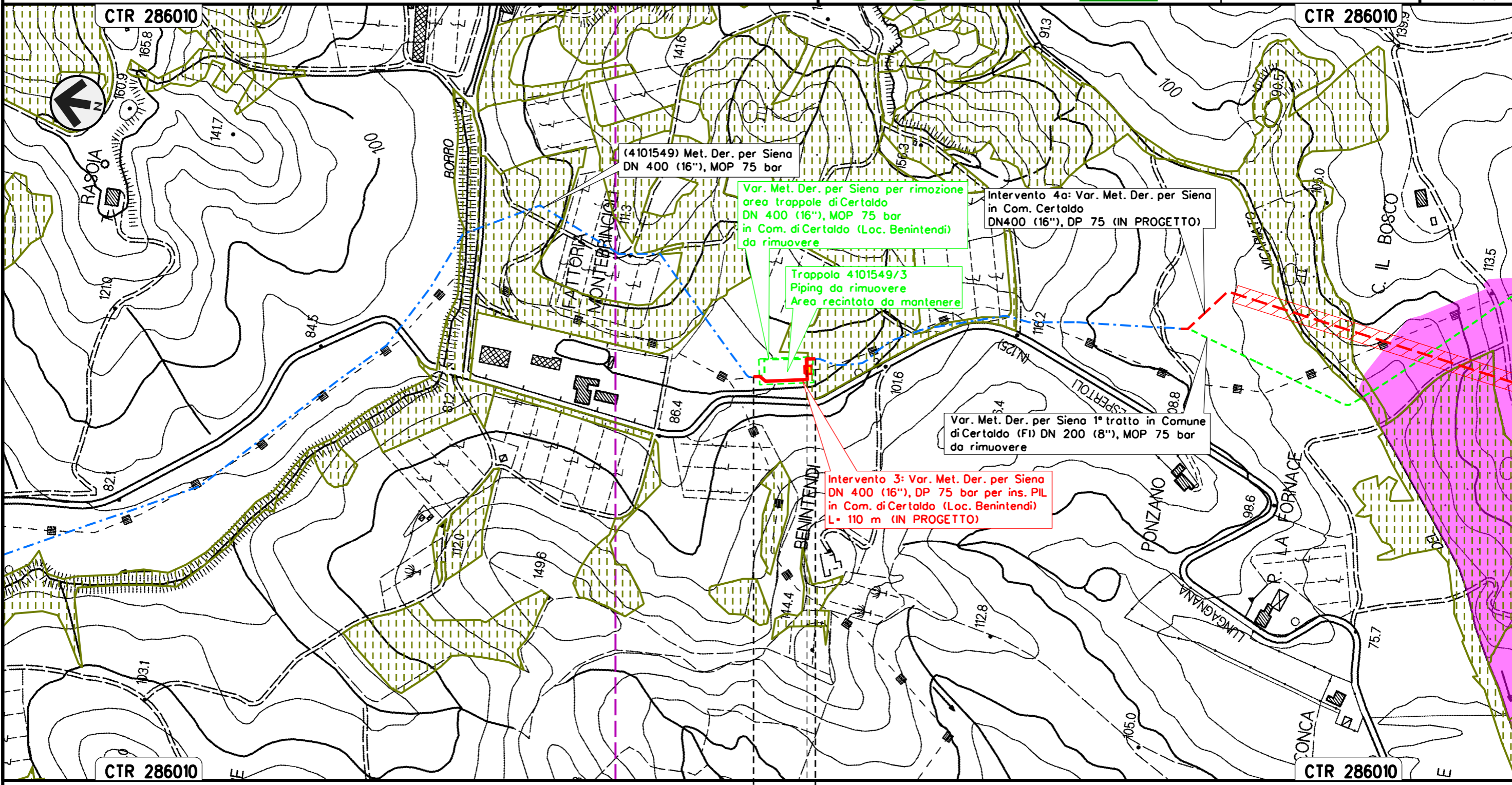
Il presente disegno e' di proprieta' aziendale - La Societa' tutelera' i propri diritti a termine di legge.

Intervento 3: Var. Met. Der. per Siena  
 DN 400 (16"), DP 75 bar per rimozione trappola e inserimento PIL  
 in Comune di Certaldo (Loc. Benintendi)

STRUMENTI DI TUTELA E PIANIFICAZIONE NAZIONALI (D.Lgs. 42/04)

00	12-02-21	EMISSIONE	AGUZZI	FRANCESCO	CAPRIOTTI
INDICE	DATA	REVISIONI	ELABORATO	VERIFICATO	APPROVATO
			Dis. PG-SN-120		
			Comm. NR/19087		

Foglio  
 4  
 di 34  
 Scala  
 1:5000



(4101549) Met. Der. per Siena  
 DN 400 (16"), MOP 75 bar

Var. Met. Der. per Siena per rimozione  
 area trappole di Certaldo  
 DN 400 (16"), MOP 75 bar  
 in Com. di Certaldo (Loc. Benintendi)  
 da rimuovere

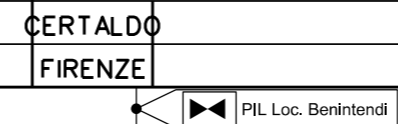
Trappola 4101549/3  
 Piping da rimuovere  
 Area recintata da mantenere

Intervento 4a: Var. Met. Der. per Siena  
 in Com. Certaldo  
 DN400 (16"), DP 75 (IN PROGETTO)

Var. Met. Der. per Siena 1° tratto in Comune  
 di Certaldo (FI) DN 200 (8"), MOP 75 bar  
 da rimuovere

Intervento 3: Var. Met. Der. per Siena  
 DN 400 (16"), DP 75 bar per ins. PIL  
 in Com. di Certaldo (Loc. Benintendi)  
 L= 110 m (IN PROGETTO)

Il presente disegno e' di proprieta' aziendale - La Societa' tutelera' i propri diritti a termine di legge.

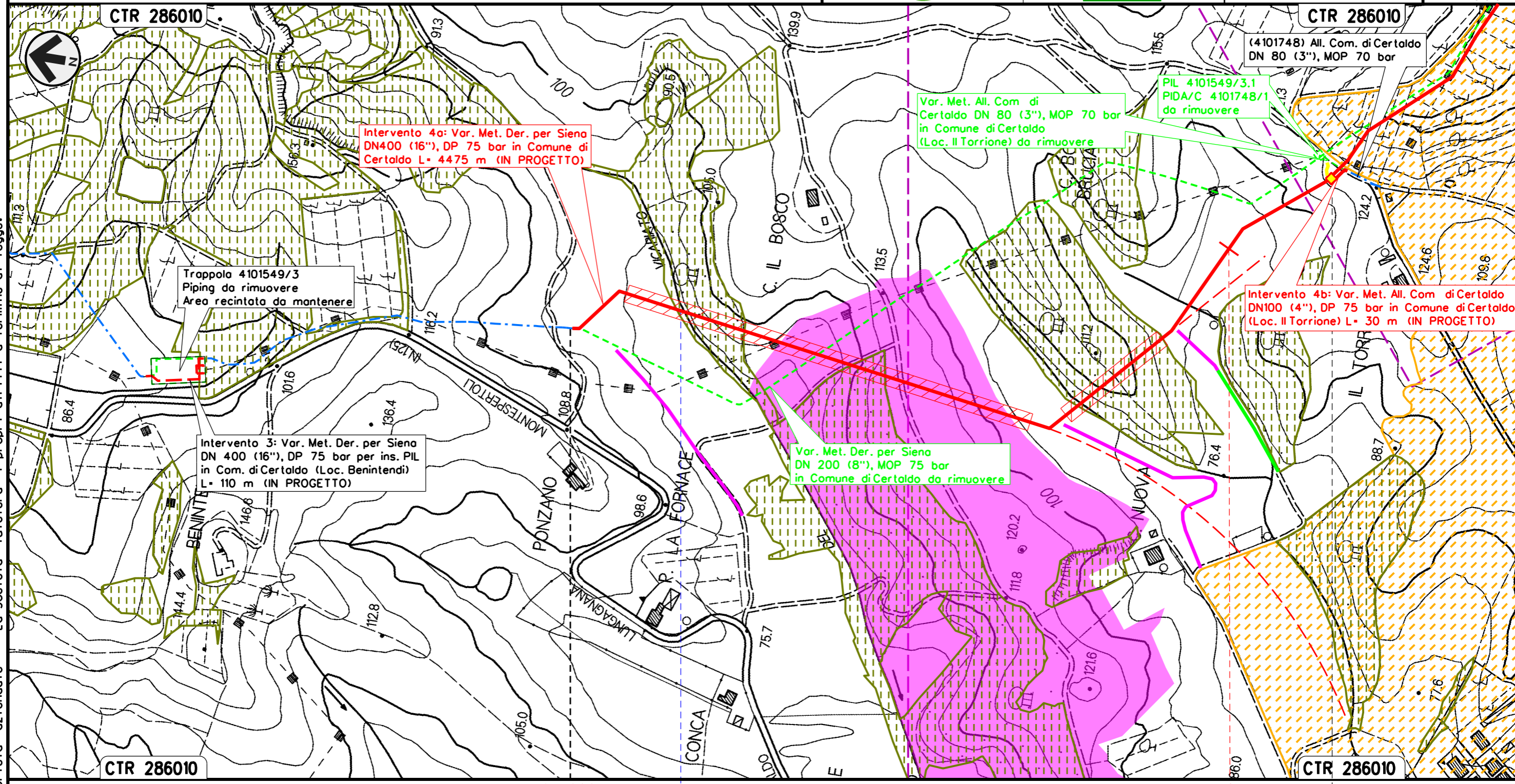


Intervento 4: Var. Met. Der. per Siena  
DN400 (16"), DP 75 bar e ricollegamenti  
in Comune di Certaldo

STRUMENTI DI TUTELA E PIANIFICAZIONE NAZIONALI (D.Lgs. 42/04)

00	12-02-21	EMISSIONE	AGUZZI	FRANCESCO	CAPRIOTTI
INDICE	DATA	REVISIONI	ELABORATO	VERIFICATO	APPROVATO
			Dis. PG-SN-120		
			Comm. NR/19087		

Foglio  
**5**  
di 34  
Scala  
1:5000



Il presente disegno e' di proprieta' aziendale - La Societa' tutelera' i propri diritti a termine di legge.

0 + 000

CERTALDO  
FIRENZE

Borro del Vicariato

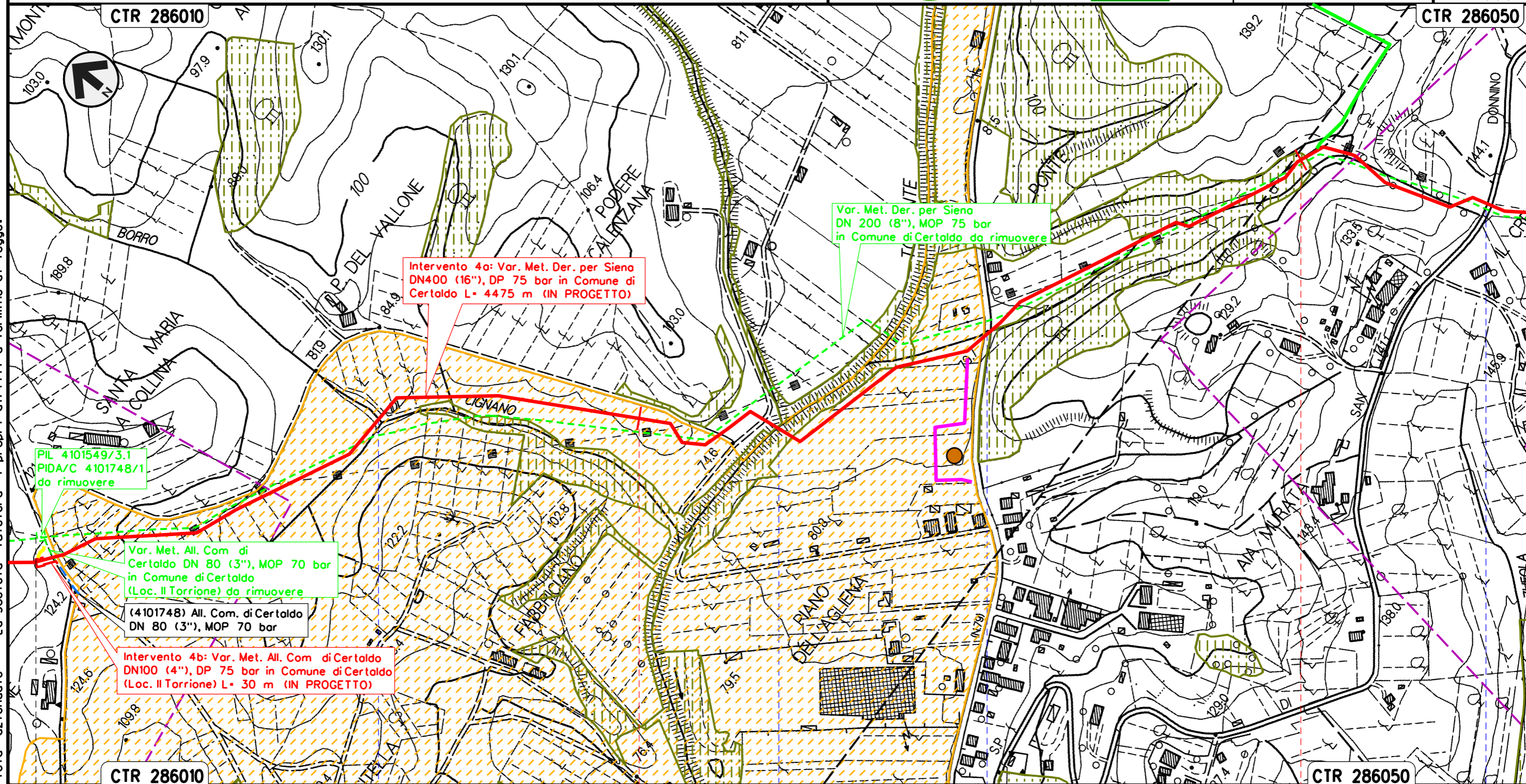
PIDI Loc. Il Torione

The bottom section contains a legend with colored bars corresponding to the lines on the map, and a scale bar. The legend includes a yellow bar, a pink bar, a green bar, and a blue bar.

Intervento 4: Var. Met. Der. per Siena  
DN400 (16"), DP 75 bar e ricollegamenti  
in Comune di Certaldo

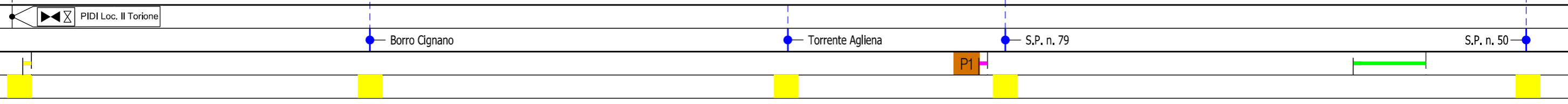
STRUMENTI DI TUTELA E PIANIFICAZIONE NAZIONALI (D.Lgs. 42/04)

00	12-02-21	EMISSIONE	AGUZZI	FRANCESCO	CAPRIOTTI	Foglio
INDICE	DATA	REVISIONI	ELABORATO	VERIFICATO	APPROVATO	6
			Dis. PG-SN-120			di 34
			Comm. NR/19087			Scala 1:5000



Il presente disegno e' di proprieta' aziendale - La Societa' tutelera' i propri diritti a termine di legge.

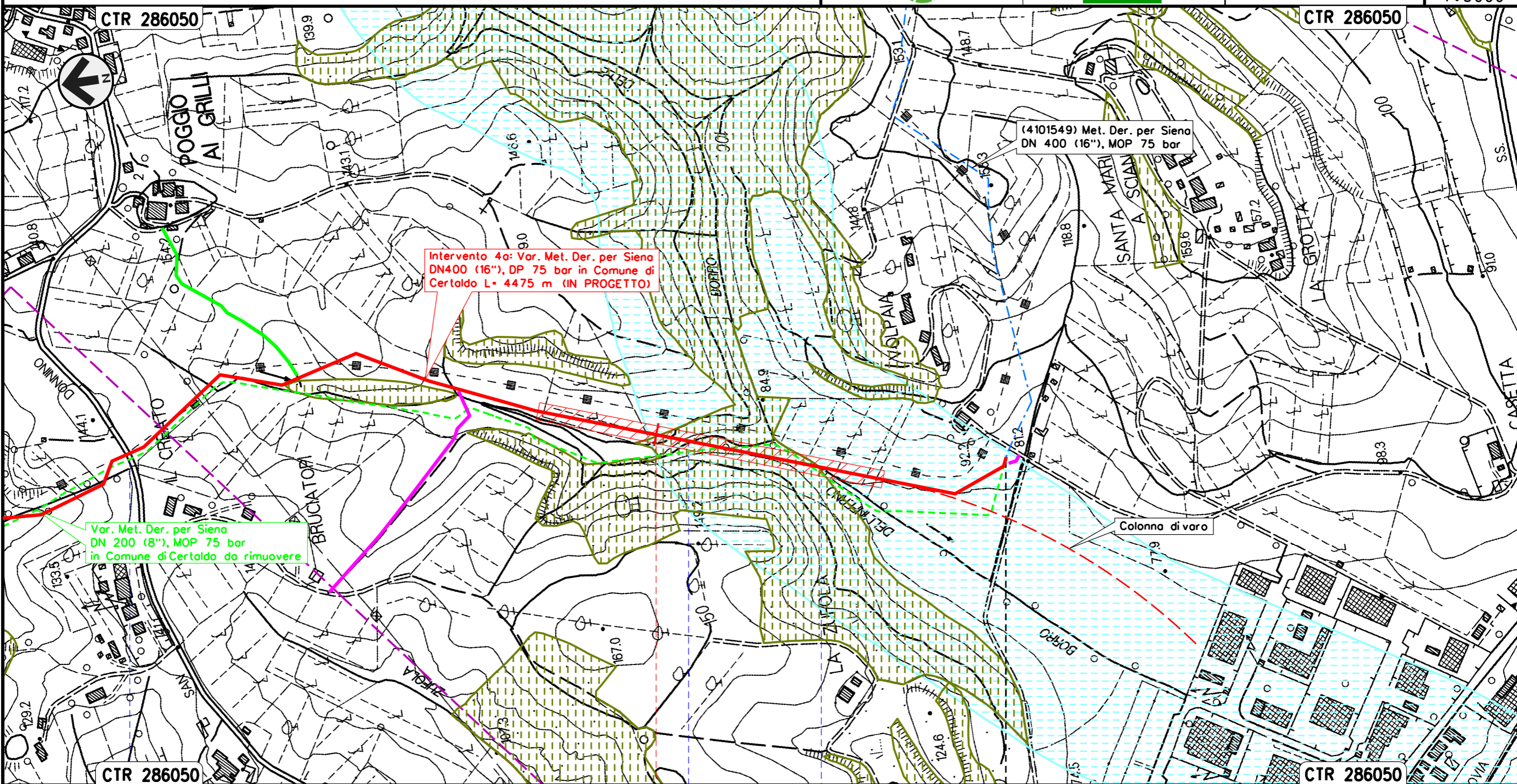
CERTALDO  
FIRENZE



Intervento 4: Var. Met. Der. per Siena  
 DN400 (16"), DP 75 bar e ricollegamenti  
 in Comune di Certaldo

00	12-02-21	EMISSIONE	AGUZZI	FRANCESCO	CAPRIOTTI	Foglio	7
INDICE	DATA	REVISIONI	ELABORATO	VERIFICATO	APPROVATO	di	34
			Dis.	PG-SN-120		Scala	1:5000
			Comm.	NR/19087			

STRUMENTI DI TUTELA E PIANIFICAZIONE NAZIONALI (D.Lgs. 42/04)



Intervento 4: Var. Met. Der. per Siena  
 DN400 (16"), DP 75 bar in Comune di  
 Certaldo L= 4475 m (IN PROGETTO)

Var. Met. Der. per Siena  
 DN 200 (8"), MOP 75 bar  
 in Comune di Certaldo da rimuovere


(4101549) Met. Der. per Siena  
 DN 400 (16"), MOP 75 bar

Colonna di varo

Il presente disegno e' di proprieta' aziendale - La Societa' tutelera' i propri diritti a termine di legge.

CERTALDO  
 FIRENZE

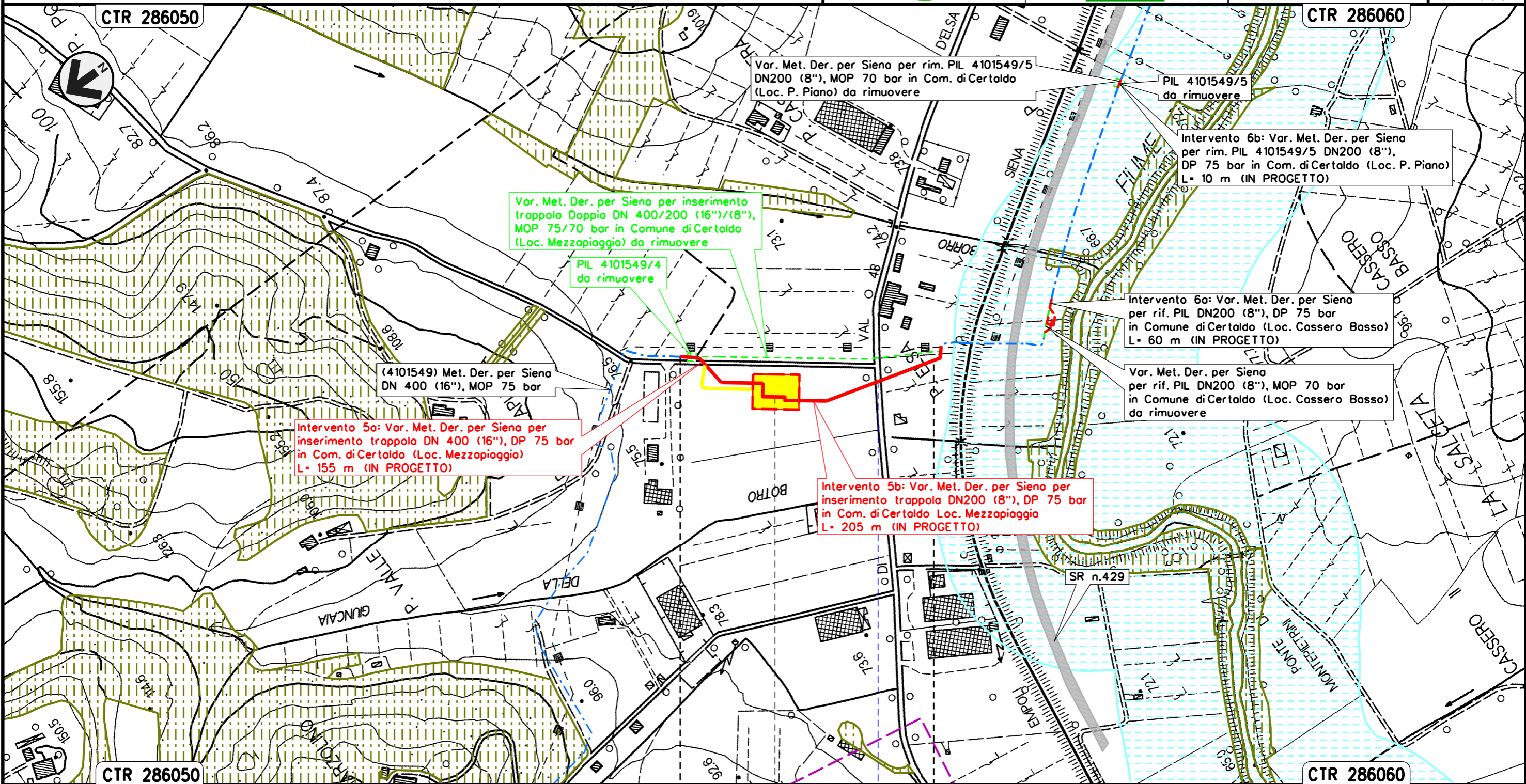
S.P. n. 50      Borro Dell'Inferno      Borro Dell'Inferno



Intervento 5: Var. Met. Der. per Siena per inserimento trappola Doppia DN400/200 (16"/8"), DP 75 bar in Comune di Certaldo (Loc. Mezzapiaggia)

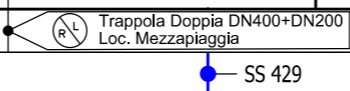
STRUMENTI DI TUTELA E PIANIFICAZIONE NAZIONALI (D.Lgs. 42/04)

00	12-02-21	EMISSIONE	AGUZZI	FRANCESCO	CAPRIOTTI	Foglio	8
INDICE	DATA	REVISIONI	ELABORATO	VERIFICATO	APPROVATO	di	34
			Dis. PG-SN-120			Scala	1:5000
			Comm. NR/19087				



Il presente disegno e' di proprieta' aziendale - La Societa' tutelera' i propri diritti a termine di legge.

CERTALDO  
FIRENZE

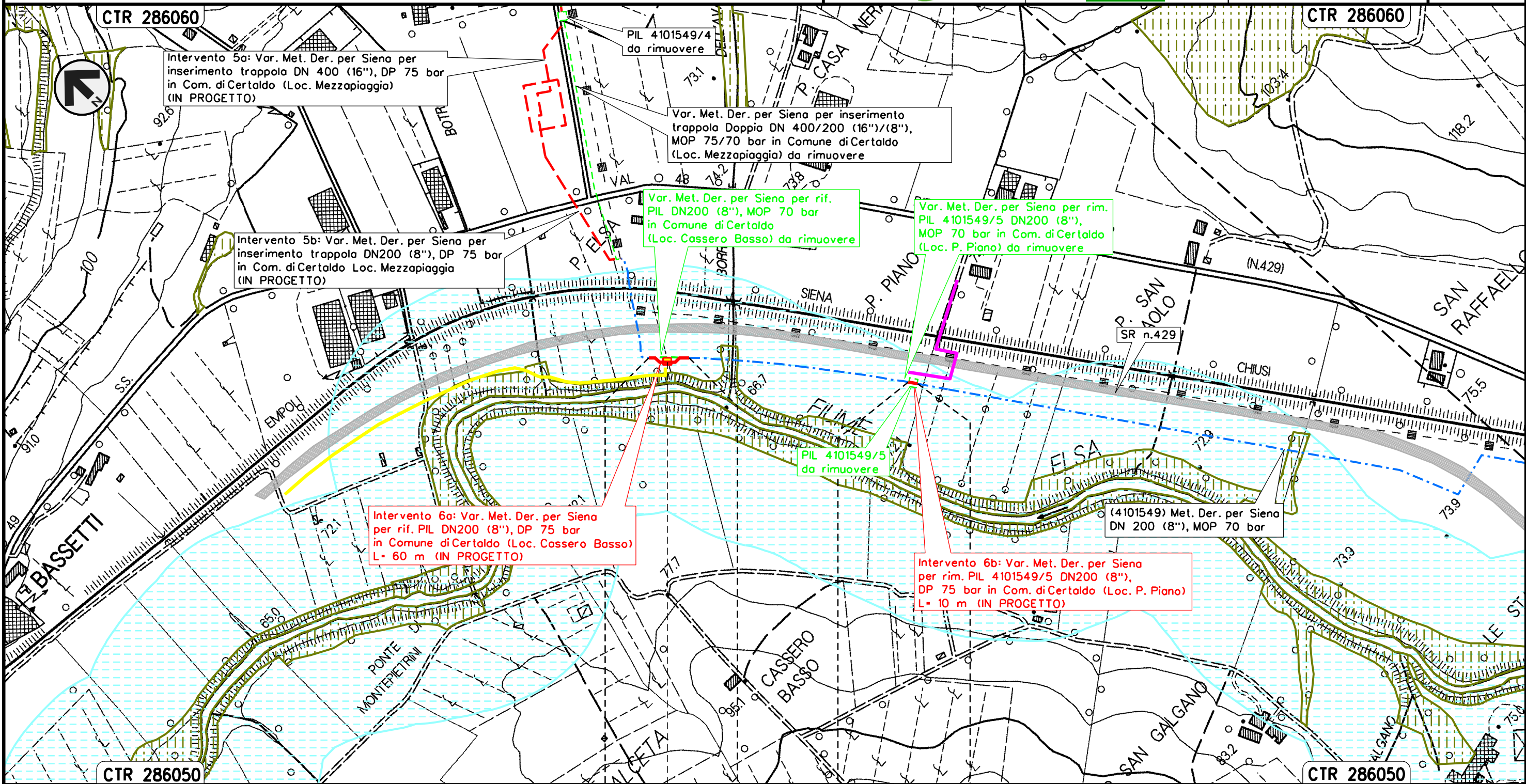




Intervento 6: Var. Met. Der. per Siena  
 DN 200 (8"), DP 75 bar per rif. PIL  
 in Comune di Certaldo (Loc. Cassero Basso)

00	12-02-21	EMISSIONE	AGUZZI	FRANCESCO	CAPRIOTTI	Foglio	9
INDICE	DATA	REVISIONI	ELABORATO	VERIFICATO	APPROVATO	di	34
			Dis. PG-SN-120			Scala	1:5000
			Comm. NR/19087				


STRUMENTI DI TUTELA E PIANIFICAZIONE NAZIONALI (D.Lgs. 42/04)



Il presente disegno e' di proprieta' aziendale - La Societa' tutelera' i propri diritti a termine di legge.

CERTALDO	CERTALDO
FIRENZE	FIRENZE

◀▶ PIL Loc. Cassero Basso



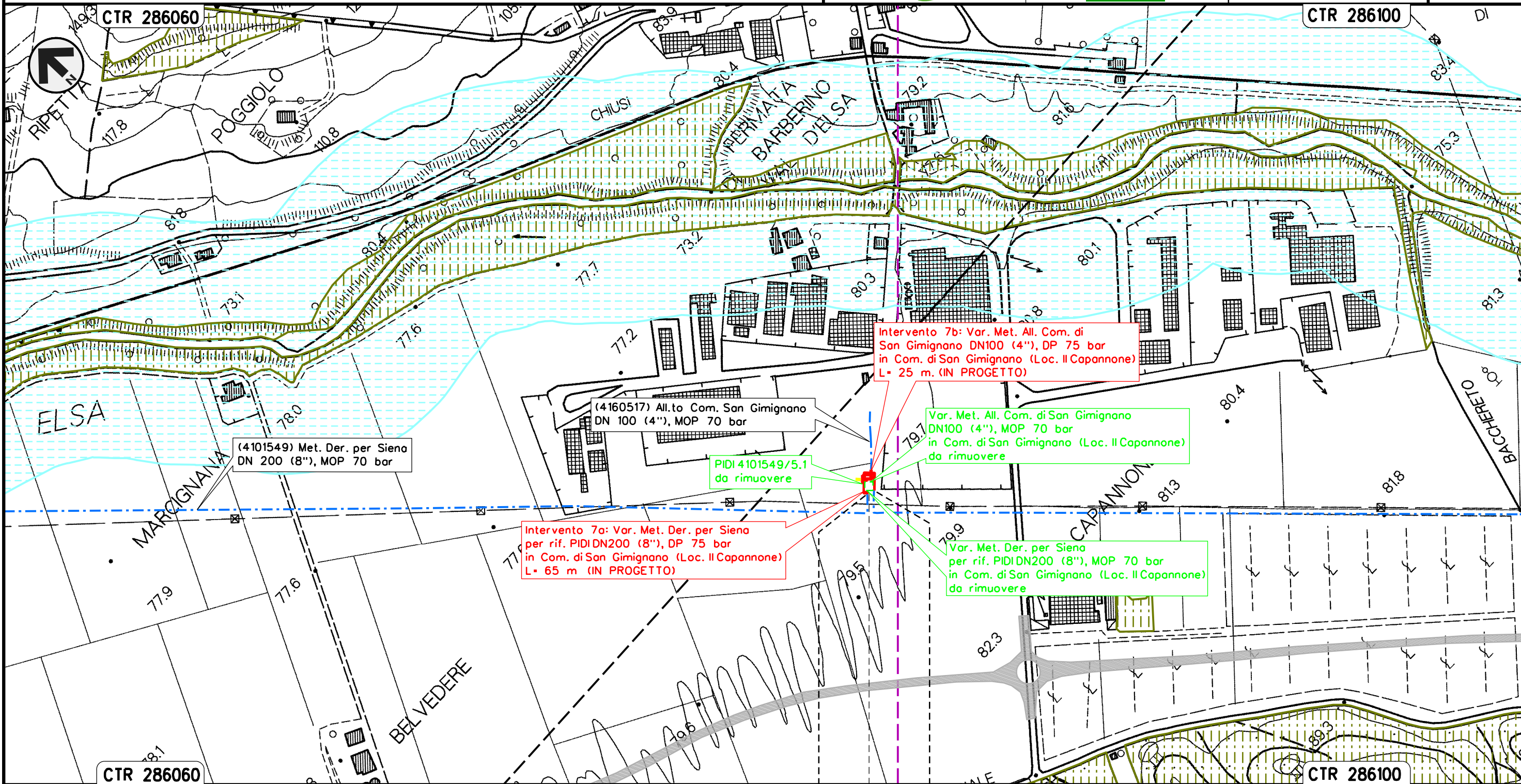
Intervento 7: Var. Met. Der. per Siena DN 200 (8"),  
 DP 75 bar per rif. PIDI e ricollegamenti  
 in Comune di San Gimignano (Loc. Il Capannone)

STRUMENTI DI TUTELA E PIANIFICAZIONE NAZIONALI (D.Lgs. 42/04)

00	12-02-21	EMISSIONE	AGUZZI	FRANCESCO	CAPRIOTTI	Foglio	10
INDICE	DATA	REVISIONI	ELABORATO	VERIFICATO	APPROVATO	di	34
			Dis. PG-SN-120			Scala	1:5000
			Comm. NR/19087				



Il presente disegno e' di proprieta' aziendale - La Societa' tutelera' i propri diritti a termine di legge.



**Intervento 7a: Var. Met. Der. per Siena per rif. PIDI DN200 (8"), DP 75 bar in Com. di San Gimignano (Loc. Il Capannone) L= 65 m (IN PROGETTO)**

**Intervento 7b: Var. Met. All. Com. di San Gimignano DN100 (4"), DP 75 bar in Com. di San Gimignano (Loc. Il Capannone) L= 25 m. (IN PROGETTO)**

**PIDI 4101549/5.1 da rimuovere**

**Var. Met. All. Com. di San Gimignano DN100 (4"), MOP 70 bar in Com. di San Gimignano (Loc. Il Capannone) da rimuovere**

**Var. Met. Der. per Siena per rif. PIDI DN200 (8"), MOP 70 bar in Com. di San Gimignano (Loc. Il Capannone) da rimuovere**

(4101549) Met. Der. per Siena DN 200 (8"), MOP 70 bar

(4160517) All.to Com. San Gimignano DN 100 (4"), MOP 70 bar

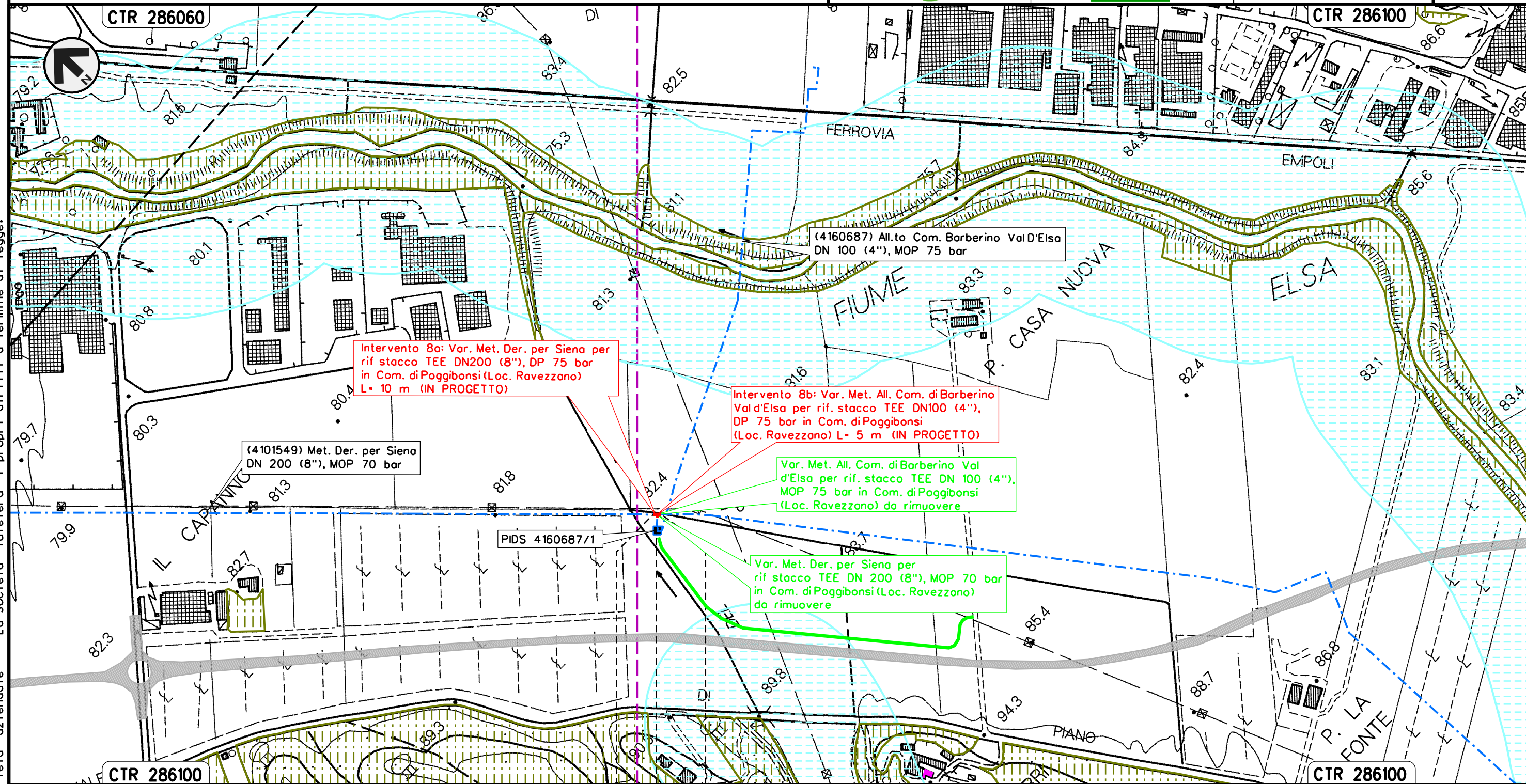
SAN GIMIGNANO  
 SIENA

PIDI Loc. Il Capannone

Intervento 8: Var. Met. Der. per Siena  
 DN 200 (8"), DP 75 bar per rif. stacco TEE  
 in Comune di Poggibonsi (Loc. Ravezzano)

STRUMENTI DI TUTELA E PIANIFICAZIONE NAZIONALI (D.Lgs. 42/04)

00	12-02-21	EMISSIONE	AGUZZI	FRANCESCO	CAPRIOTTI	Foglio
INDICE	DATA	REVISIONI	ELABORATO	VERIFICATO	APPROVATO	11
			Dis. PG-SN-120			di 34
			Comm. NR/19087			Scala 1:5000



Intervento 8a: Var. Met. Der. per Siena per rif stacco TEE DN200 (8"), DP 75 bar in Com. di Poggibonsi (Loc. Ravezzano) L= 10 m (IN PROGETTO)

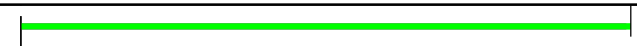
Intervento 8b: Var. Met. All. Com. di Barberino Val d'Elsa per rif. stacco TEE DN100 (4"), DP 75 bar in Com. di Poggibonsi (Loc. Ravezzano) L= 5 m (IN PROGETTO)

Var. Met. All. Com. di Barberino Val d'Elsa per rif. stacco TEE DN 100 (4"), MOP 75 bar in Com. di Poggibonsi (Loc. Ravezzano) da rimuovere

Var. Met. Der. per Siena per rif stacco TEE DN 200 (8"), MOP 70 bar in Com. di Poggibonsi (Loc. Ravezzano) da rimuovere

Il presente disegno e' di proprieta' aziendale - La Societa' tutelera' i propri diritti a termine di legge.

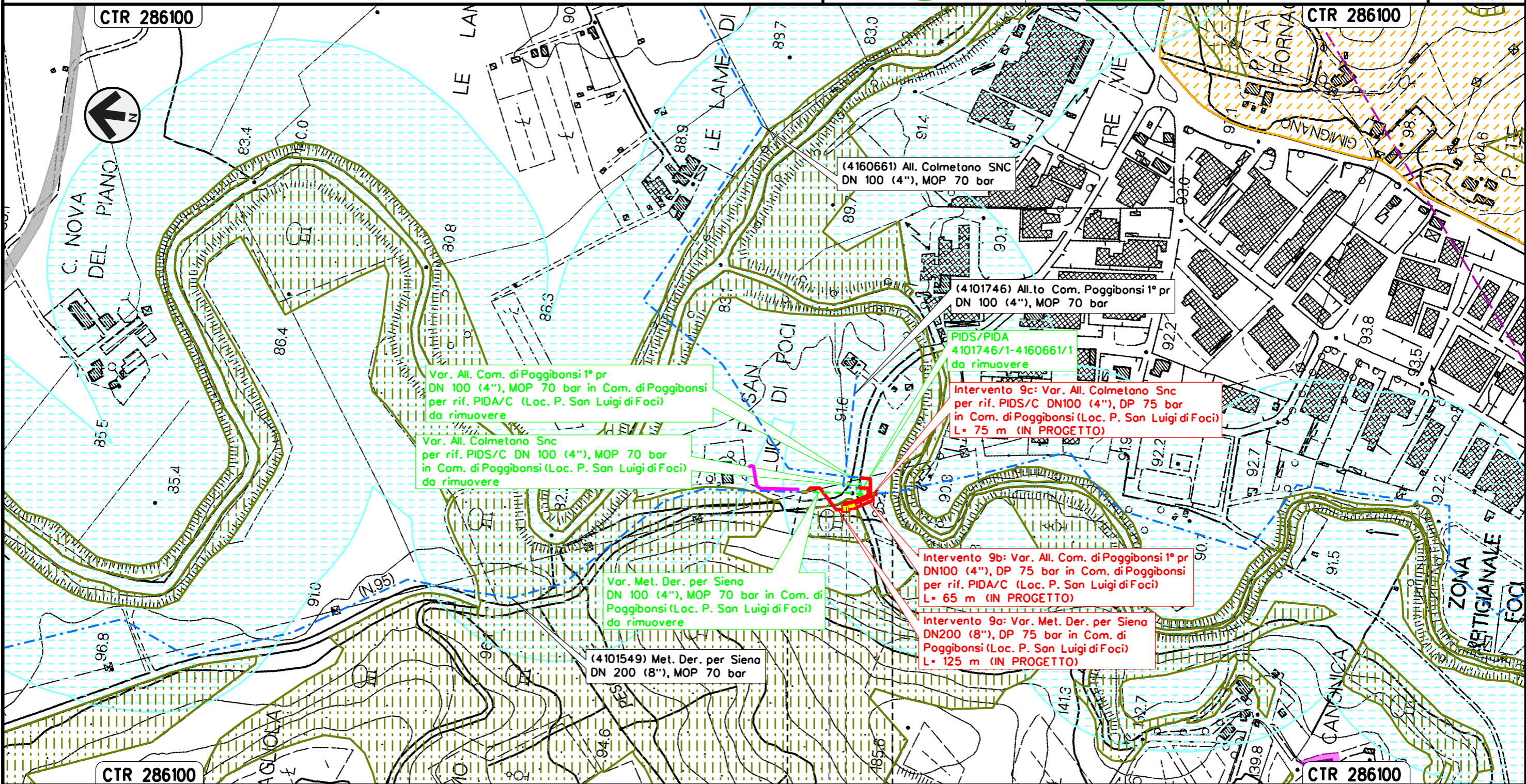
POGGIBONSI  
 SIENA



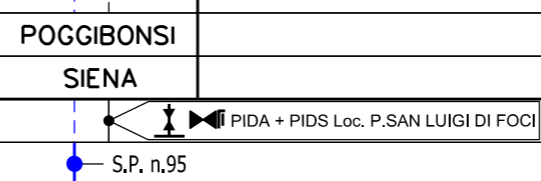
Intervento 9: Var. Met. Der. per Siena DN 200 (8"), DP 75 bar  
per rif. PIDA/C + PIDS/C e ricollegamenti  
in Comune di Poggibonsi (Loc. P. San Luigi di Foci)

STRUMENTI DI TUTELA E PIANIFICAZIONE NAZIONALI (D.Lgs. 42/04)

00	12-02-21	EMISSIONE	AGUZZI	FRANCESCO	CAPRIOTTI	Foglio	12
INDICE	DATA	REVISIONI	ELABORATO	VERIFICATO	APPROVATO	di	34
			Dis. PG-SN-120			Scala	1:5000
			Comm. NR/19087				



Il presente disegno e' di proprieta' aziendale - La Societa' tutelera' i propri diritti a termine di legge.

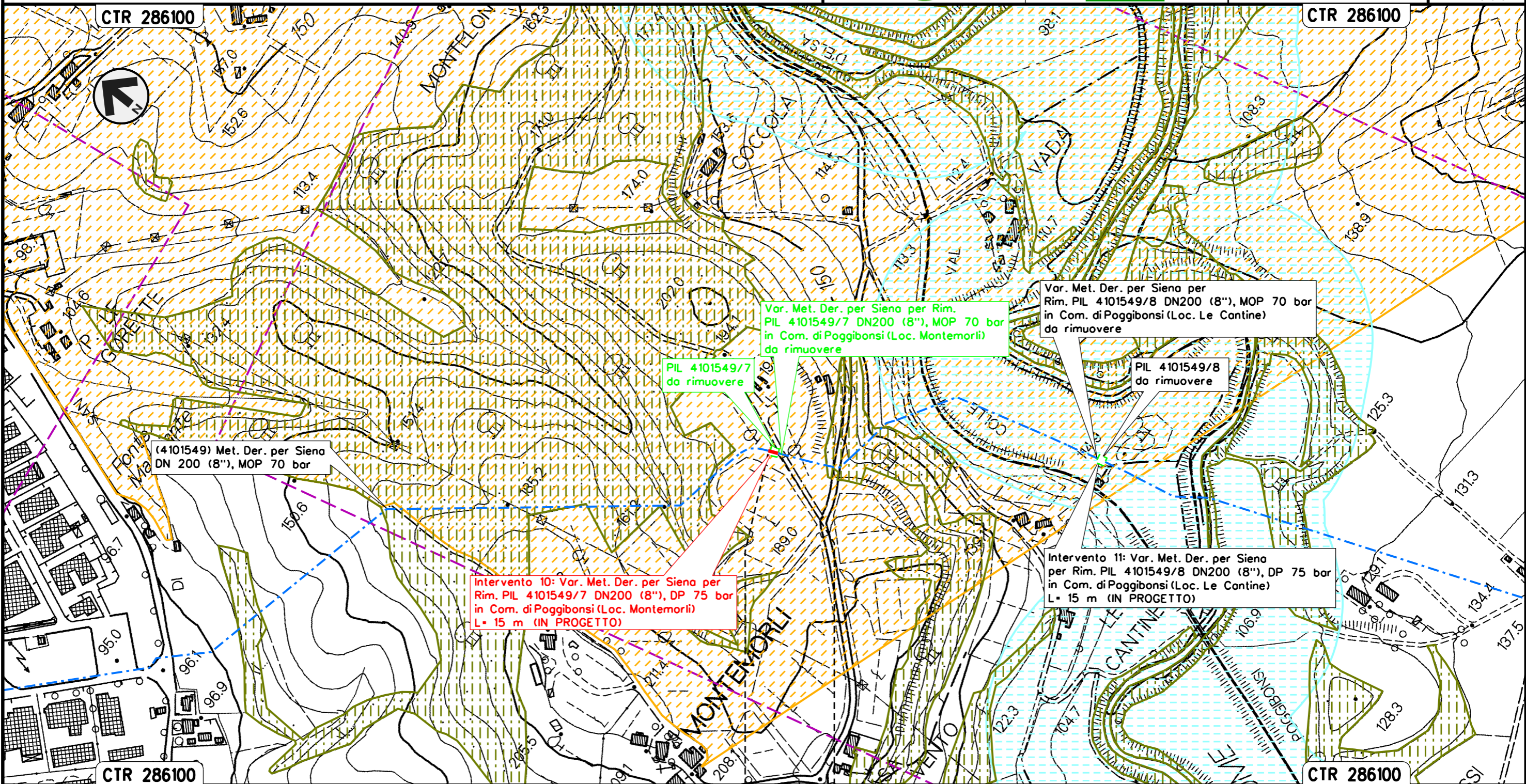


Intervento 10: Var. Met. Der. per Siena  
 DN 200 (8"), DP 75 bar per rimozione PIL 4101549/7  
 in Comune di Poggibonsi (Loc. Montemorli)

00	12-02-21	EMISSIONE	AGUZZI	FRANCESCO	CAPRIOTTI
INDICE	DATA	REVISIONI	ELABORATO	VERIFICATO	APPROVATO
			Dis. PG-SN-120		
			Comm. NR/19087		

Foglio  
 13  
 di 34  
 Scala  
 1:5000

STRUMENTI DI TUTELA E PIANIFICAZIONE NAZIONALI (D.Lgs. 42/04)



(4101549) Met. Der. per Siena  
 DN 200 (8"), MOP 70 bar

PIL 4101549/7  
 da rimuovere

Var. Met. Der. per Siena per Rim.  
 PIL 4101549/7 DN200 (8"), MOP 70 bar  
 in Com. di Poggibonsi (Loc. Montemorli)  
 da rimuovere

Var. Met. Der. per Siena per  
 Rim. PIL 4101549/8 DN200 (8"), MOP 70 bar  
 in Com. di Poggibonsi (Loc. Le Cantine)  
 da rimuovere

PIL 4101549/8  
 da rimuovere

Intervento 10: Var. Met. Der. per Siena per  
 Rim. PIL 4101549/7 DN200 (8"), DP 75 bar  
 in Com. di Poggibonsi (Loc. Montemorli)  
 L= 15 m (IN PROGETTO)

Intervento 11: Var. Met. Der. per Siena  
 per Rim. PIL 4101549/8 DN200 (8"), DP 75 bar  
 in Com. di Poggibonsi (Loc. Le Cantine)  
 L= 15 m (IN PROGETTO)

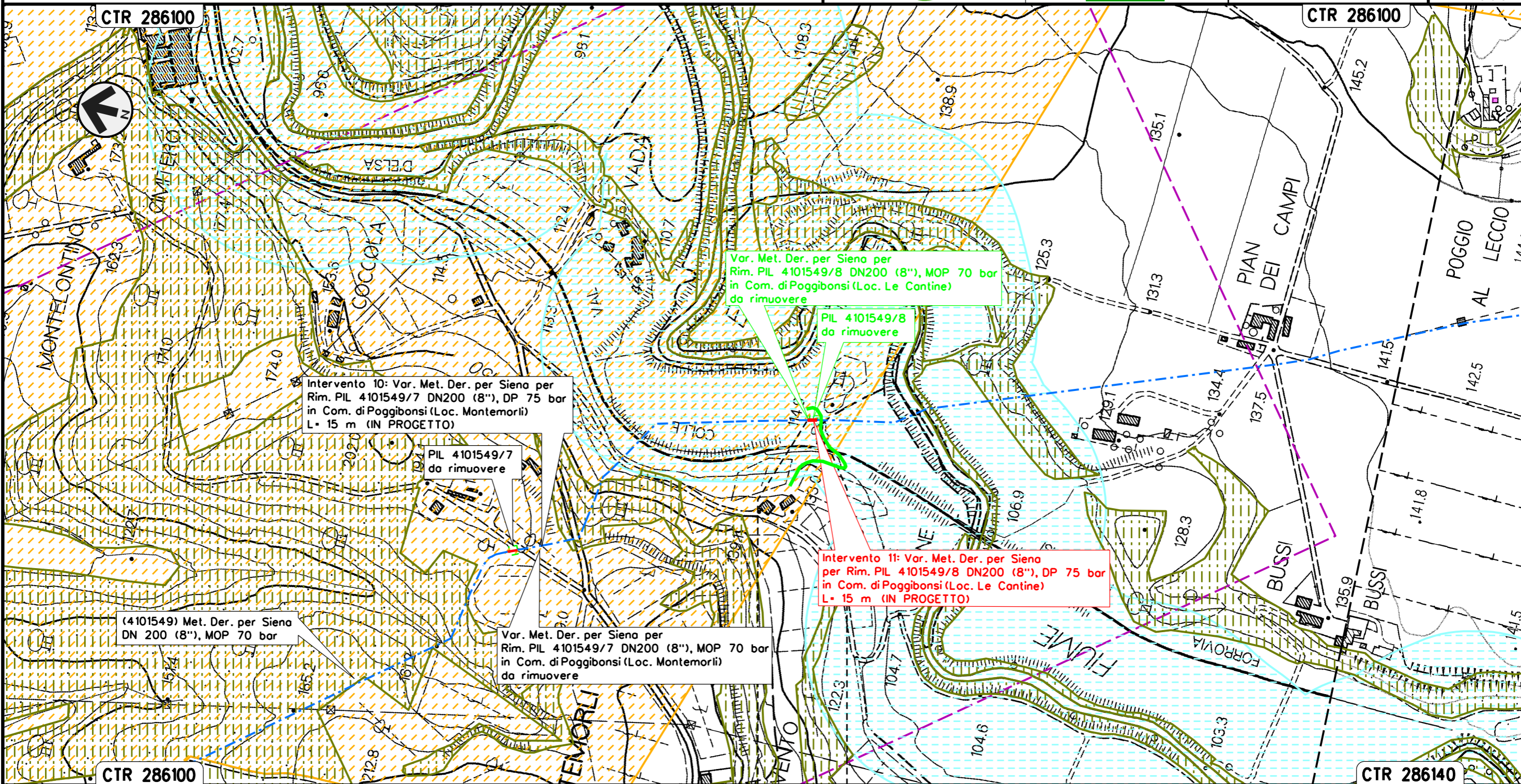
POGGIBONSI  
 SIENA

Il presente disegno e' di proprieta' aziendale - La Societa' tutelera' i propri diritti a termine di legge.

Intervento 11: Var. Met. Der. per Siena  
 DN 200 (8"), DP 75 bar per rimozione PIL 4101549/8  
 in Comune di Poggibonsi (Loc. Le Cantine)

STRUMENTI DI TUTELA E PIANIFICAZIONE NAZIONALI (D.Lgs. 42/04)

00	12-02-21	EMISSIONE	AGUZZI	FRANCESCO	CAPRIOTTI	Foglio
INDICE	DATA	REVISIONI	ELABORATO	VERIFICATO	APPROVATO	14
			Dis. PG-SN-120			di 34
			Comm. NR/19087			Scala 1:5000



Intervento 10: Var. Met. Der. per Siena per  
 Rim. PIL 4101549/7 DN200 (8"), DP 75 bar  
 in Com. di Poggibonsi (Loc. Montemorli)  
 L= 15 m (IN PROGETTO)

PIL 4101549/7  
 da rimuovere

(4101549) Met. Der. per Siena  
 DN 200 (8"), MOP 70 bar

Var. Met. Der. per Siena per  
 Rim. PIL 4101549/7 DN200 (8"), MOP 70 bar  
 in Com. di Poggibonsi (Loc. Montemorli)  
 da rimuovere

Var. Met. Der. per Siena per  
 Rim. PIL 4101549/8 DN200 (8"), MOP 70 bar  
 in Com. di Poggibonsi (Loc. Le Cantine)  
 da rimuovere

PIL 4101549/8  
 da rimuovere

Intervento 11: Var. Met. Der. per Siena  
 per Rim. PIL 4101549/8 DN200 (8"), DP 75 bar  
 in Com. di Poggibonsi (Loc. Le Cantine)  
 L= 15 m (IN PROGETTO)

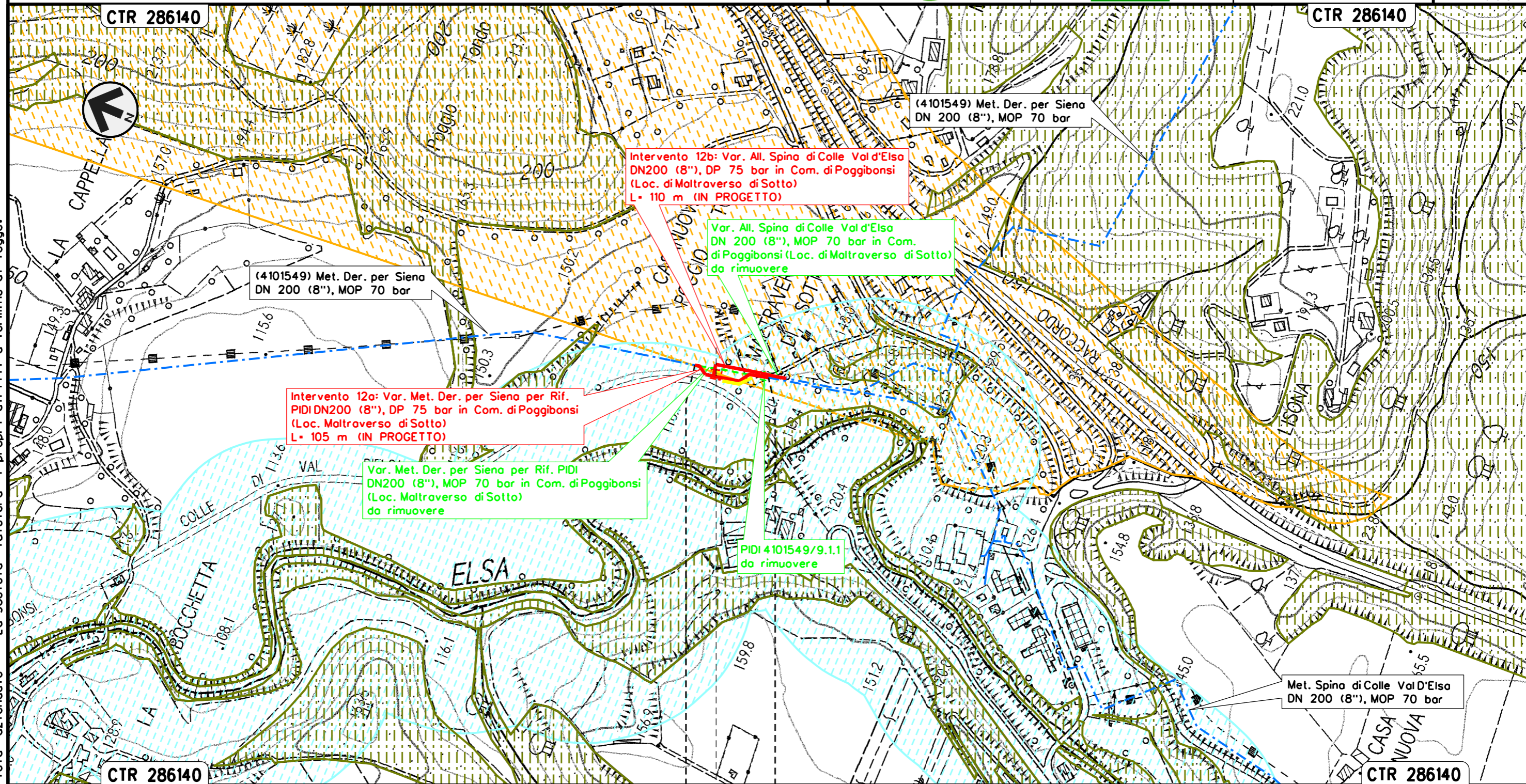
POGGIBONSI  
 SIENA

Il presente disegno e' di proprieta' aziendale - La Societa' tutelera' i propri diritti a termine di legge.

Intervento 12: Var. Met. Der. per Siena  
 DN 200 (8"), DP 75 bar per rif. PIDI e ricollegamenti  
 in Comune di Poggibonsi (Loc. Maltraverso di Sotto)

STRUMENTI DI TUTELA E PIANIFICAZIONE NAZIONALI (D.Lgs. 42/04)

00	12-02-21	EMISSIONE	AGUZZI	FRANCESCO	CAPRIOTTI	Foglio	15
INDICE	DATA	REVISIONI	ELABORATO	VERIFICATO	APPROVATO	di	34
			Dis. PG-SN-120			Scala	1:5000
			Comm. NR/19087				



Il presente disegno e' di proprieta' aziendale - La Societa' tutelera i propri diritti a termine di legge.

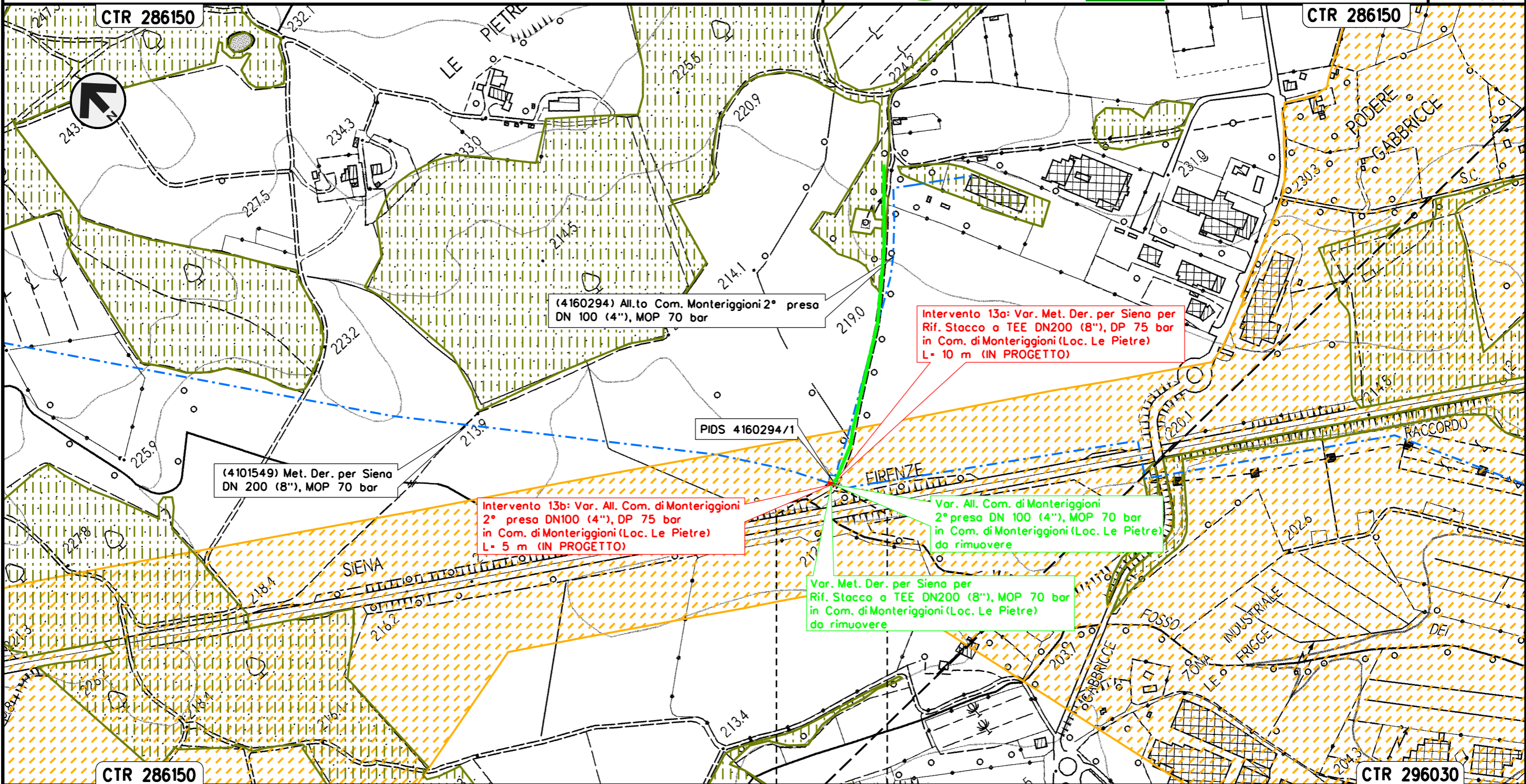
POGGIBONSI
SIENA
PIDI Loc. Maltraverso di sotto



Intervento 13: Var. Met. Der. per Siena  
 DN200 (8"), DP 75 bar per rifacimento stacco TEE  
 in Comune di Poggibonsi (Loc. Le Pietre)

STRUMENTI DI TUTELA E PIANIFICAZIONE NAZIONALI (D.Lgs. 42/04)

00	12-02-21	EMISSIONE	AGUZZI	FRANCESCO	CAPRIOTTI	Foglio
INDICE	DATA	REVISIONI	ELABORATO	VERIFICATO	APPROVATO	16
			Dis. PG-SN-120			di 34
			Comm. NR/19087			Scala 1:5000



(4160294) All.to Com. Monteriggioni 2° presa  
 DN 100 (4"), MOP 70 bar

Intervento 13a: Var. Met. Der. per Siena per  
 Rif. Stacco o TEE DN200 (8"), DP 75 bar  
 in Com. di Monteriggioni (Loc. Le Pietre)  
 L= 10 m (IN PROGETTO)

(4101549) Met. Der. per Siena  
 DN 200 (8"), MOP 70 bar

Intervento 13b: Var. All. Com. di Monteriggioni  
 2° presa DN100 (4"), DP 75 bar  
 in Com. di Monteriggioni (Loc. Le Pietre)  
 L= 5 m (IN PROGETTO)

Var. All. Com. di Monteriggioni  
 2° presa DN 100 (4"), MOP 70 bar  
 in Com. di Monteriggioni (Loc. Le Pietre)  
 da rimuovere

Var. Met. Der. per Siena per  
 Rif. Stacco o TEE DN200 (8"), MOP 70 bar  
 in Com. di Monteriggioni (Loc. Le Pietre)  
 da rimuovere

PIDS 4160294/1

MONTERIGGIONI  
 SIENA

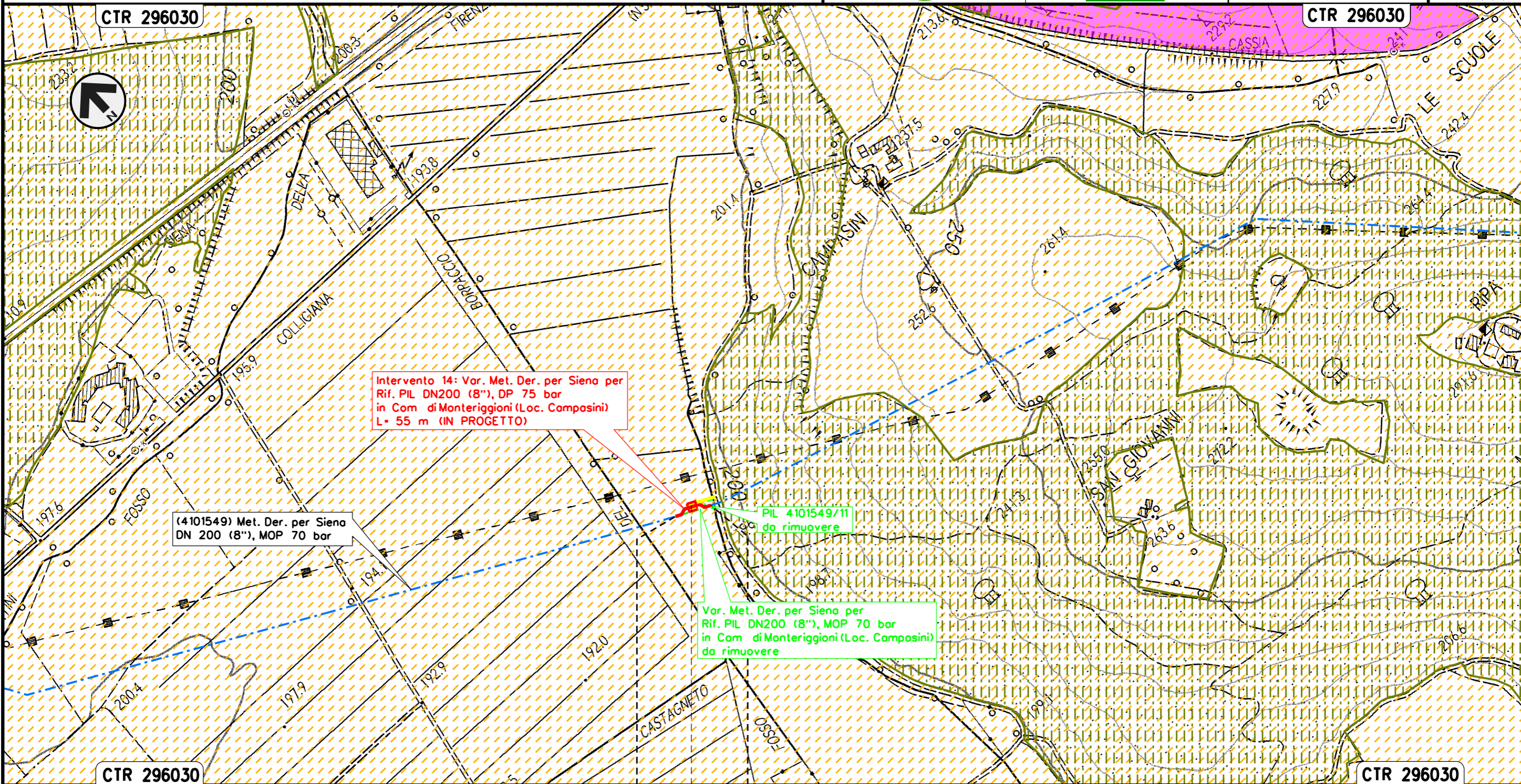
Il presente disegno e' di proprieta' aziendale - La Societa' tutelera' i propri diritti a termine di legge.



Intervento 14: Var. Met. Der. per Siena  
 DN 200 (8"), DP 75 bar per rif. PIL  
 in Comune di Monteriggioni (Loc. Campasini)

STRUMENTI DI TUTELA E PIANIFICAZIONE NAZIONALI (D.Lgs. 42/04)

00	12-02-21	EMISSIONE	AGUZZI	FRANCESCONE	CAPRIOTTI	Foglio	17
INDICE	DATA	REVISIONI	ELABORATO	VERIFICATO	APPROVATO	di	34
						Dis.	PG-SN-120
						Comm.	NR/19087
						Scala	1:5000



Intervento 14: Var. Met. Der. per Siena per  
 Rif. PIL DN200 (8"), DP 75 bar  
 in Com di Monteriggioni (Loc. Campasini)  
 L = 55 m (IN PROGETTO)

(4101549) Met. Der. per Siena  
 DN 200 (8"), MOP 70 bar

PIL 4101549/11  
 da rimuovere

Var. Met. Der. per Siena per  
 Rif. PIL DN200 (8"), MOP 70 bar  
 in Com di Monteriggioni (Loc. Campasini)  
 da rimuovere



MONTERIGGIONI  
 SIENA

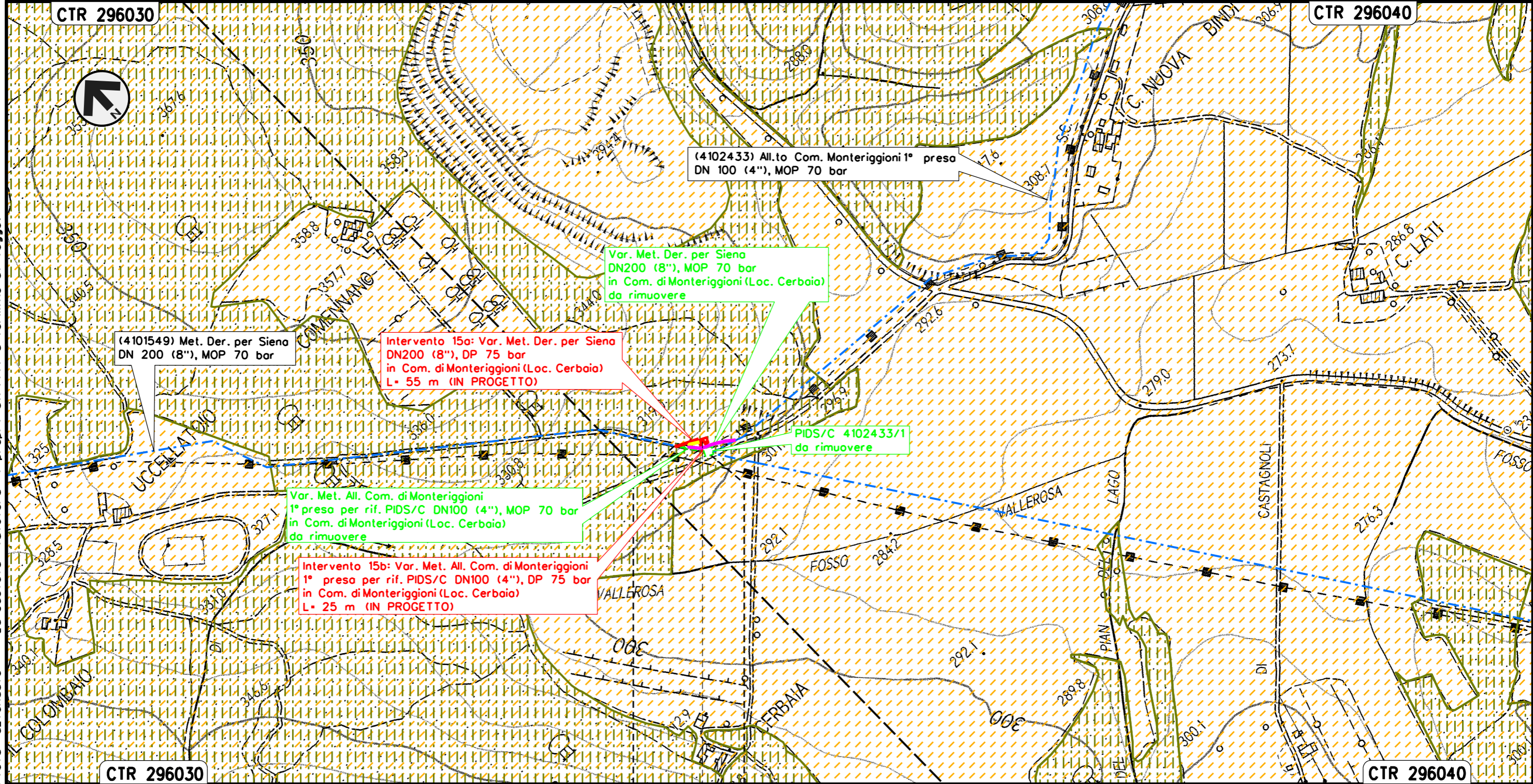
◀▶ PIL Loc. Campasini

Il presente disegno e' di proprieta' aziendale - La Societa' tutelera' i propri diritti a termine di legge.


Intervento 15: Var. Met. Der. per Siena  
 DN 200 (8"), DP 75 bar per rif. PIDS/C e ricollegamenti  
 in Comune di Monteriggioni (Loc. Cerbaia)

STRUMENTI DI TUTELA E PIANIFICAZIONE NAZIONALI (D.Lgs. 42/04)

00	12-02-21	EMISSIONE	AGUZZI	FRANCESCO	CAPRIOTTI	Foglio	18
INDICE	DATA	REVISIONI	ELABORATO	VERIFICATO	APPROVATO	di	34
						Dis.	PG-SN-120
						Comm.	NR/19087
						Scala	1:5000



MONTERIGGIONI  
 SIENA

 PIDS Loc. Cerbaia

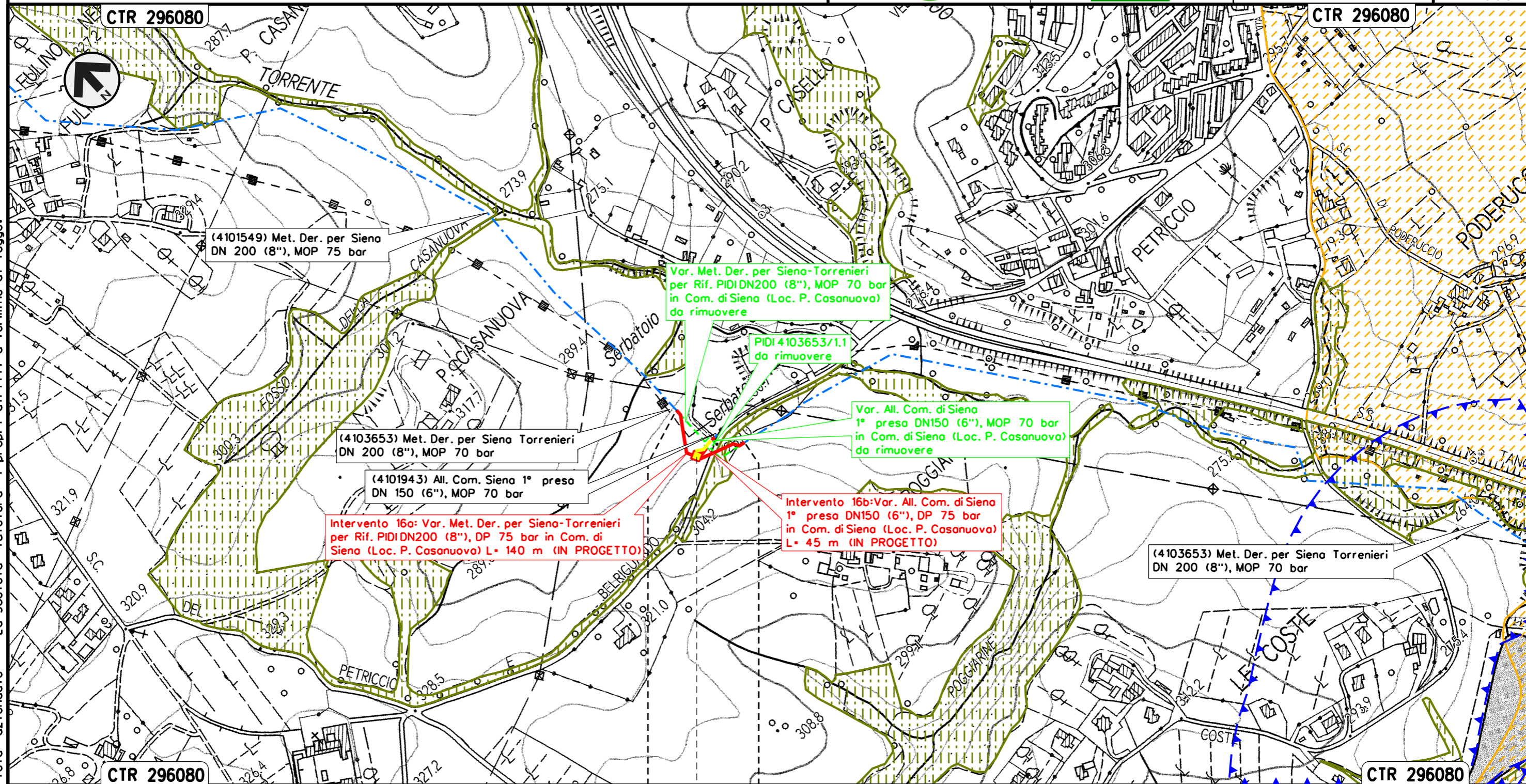


Il presente disegno e' di proprieta' aziendale - La Societa' tutelera' i propri diritti a termine di legge.

Intervento 16: Var. Met. Der. per Siena-Torrenieri  
 DN 200 (8"), DP 75 bar per rif. PIDI e ricollegamenti  
 in Comune di Siena (Loc. P. Casanuova)

00	12-02-21	EMISSIONE	AGUZZI	FRANCESCO	CAPRIOTTI	Foglio	19
INDICE	DATA	REVISIONI	ELABORATO	VERIFICATO	APPROVATO	di	34
			Dis. PG-SN-120			Scala	1:5000
			Comm. NR/19087				

STRUMENTI DI TUTELA E PIANIFICAZIONE NAZIONALI (D.Lgs. 42/04)



SIENA  
 SIENA  
 PIDI Loc. P. Casanuova

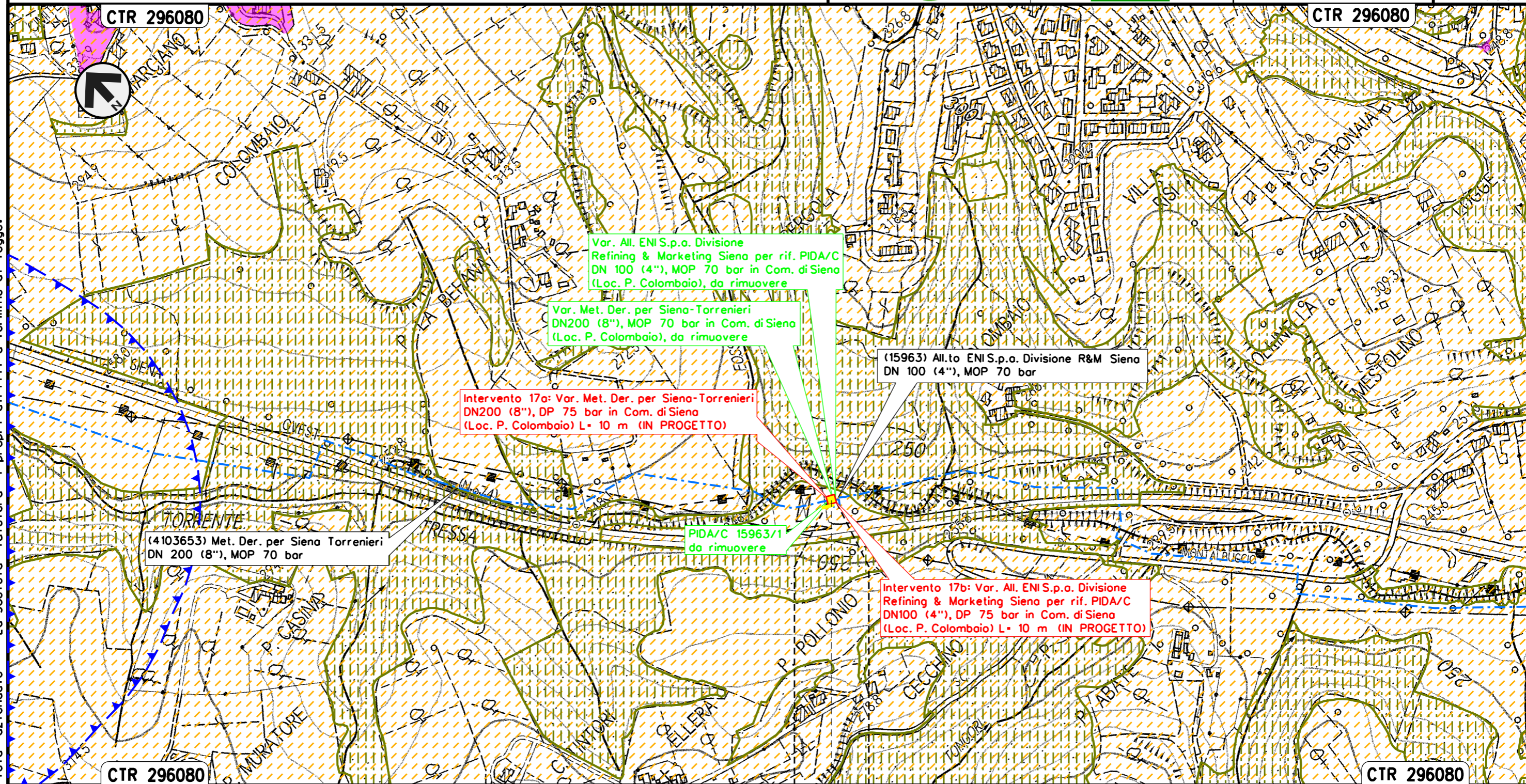


Il presente disegno e' di proprieta' aziendale - La Societa' tutelera' i propri diritti a termine di legge.

Intervento 17: Var. Met. Der. per Siena-Torrenieri  
 DN 200 (8"), DP 75 bar per rif. PIDA/C e ricollegamenti  
 in Comune di Siena (Loc. P. Colombaio)

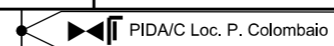
00	12-02-21	EMISSIONE	AGUZZI	FRANCESCO	CAPRIOTTI	Foglio	20
INDICE	DATA	REVISIONI	ELABORATO	VERIFICATO	APPROVATO	di	34
			Dis. PG-SN-120			Scala	1:5000
			Comm. NR/19087				

STRUMENTI DI TUTELA E PIANIFICAZIONE NAZIONALI (D.Lgs. 42/04)



Il presente disegno e' di proprieta' aziendale - La Societa' tutelera' i propri diritti a termine di legge.

SIENA  
SIENA

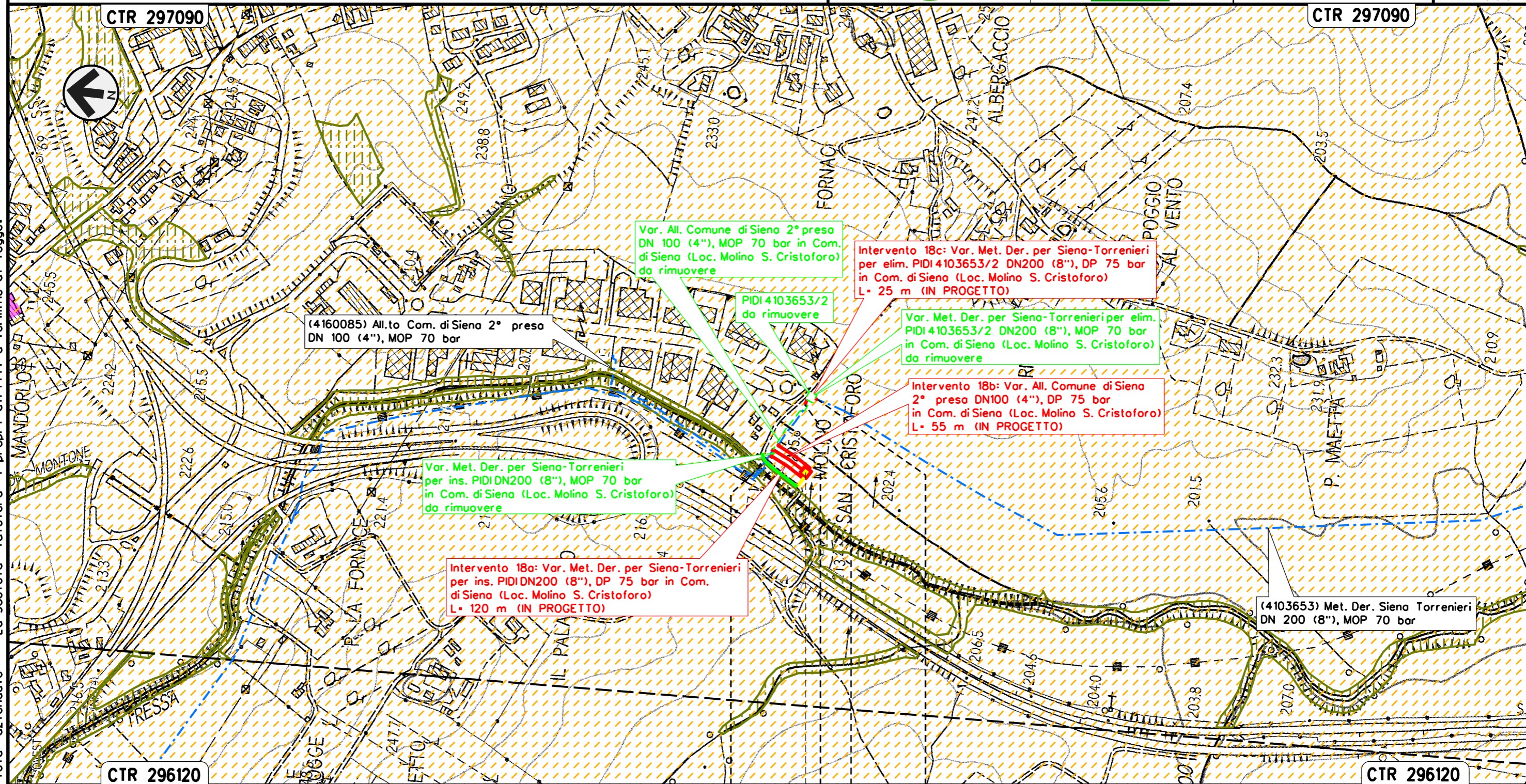


Intervento 18: Var. Met. Der. per Siena-Torrenieri  
 DN 200 (8"), DP 75 bar per rif. PIDI e ricollegamenti  
 in Comune di Siena (Loc. Molino San Cristoforo)

STRUMENTI DI TUTELA E PIANIFICAZIONE NAZIONALI (D.Lgs. 42/04)

00	12-02-21	EMISSIONE	AGUZZI	FRANCESCO	CAPRIOTTI
INDICE	DATA	REVISIONI	ELABORATO	VERIFICATO	APPROVATO
			Dis. PG-SN-120		
			Comm. NR/19087		

Foglio  
 21  
 di 34  
 Scala  
 1:5000



Il presente disegno e' di proprieta' aziendale - La Societa' tutelera' i propri diritti a termine di legge.

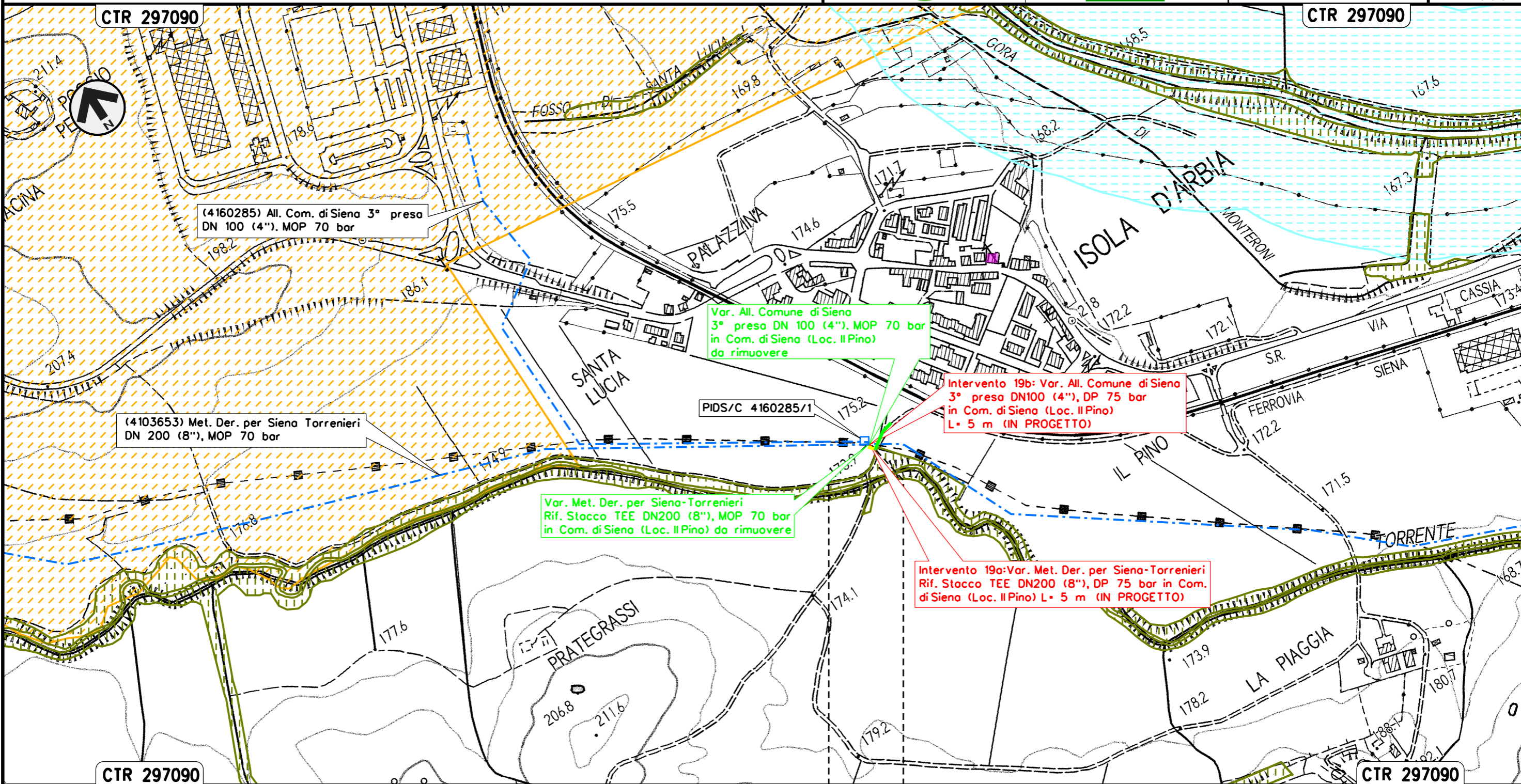
SIENA	SIENA
SIENA	SIENA
PIDI Loc. Molino S. Cristoforo	



Intervento 19: Var. Met. Der. per Siena-Torrenieri  
 DN 200 (8"), DP 75 bar per rif. Stacco TEE  
 in Comune di Siena (Loc. Il Pino)

00	12-02-21	EMISSIONE	AGUZZI	FRANCESCO	CAPRIOTTI	Foglio	22
INDICE	DATA	REVISIONI	ELABORATO	VERIFICATO	APPROVATO	di	34
			Dis.	PG-SN-120		Scala	1:5000
			Comm.	NR/19087			

STRUMENTI DI TUTELA E PIANIFICAZIONE NAZIONALI (D.Lgs. 42/04)



Il presente disegno e' di proprieta' aziendale - La Societa' tutelera' i propri diritti a termine di legge.

SIENA  
 SIENA

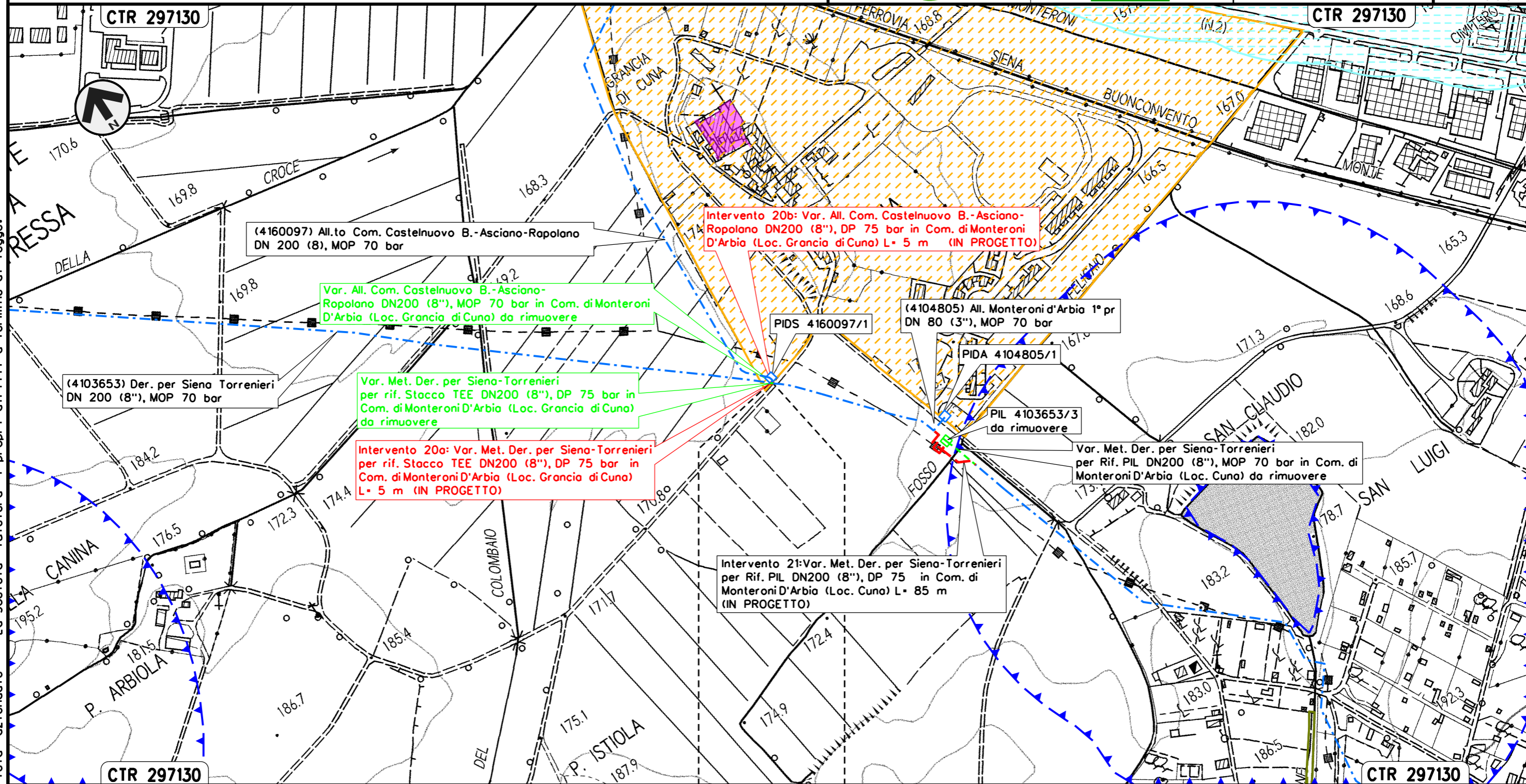


Intervento 20: Var. Met. Der. per Siena-Torrenieri  
 DN 200 (8"), DP 75 bar per rif. Stacco TEE  
 in Comune di Monteroni D'Arbia (Loc. Gancia di Cuna)

STRUMENTI DI TUTELA E PIANIFICAZIONE NAZIONALI (D.Lgs. 42/04)

00	12-02-21	EMISSIONE	AGUZZI	FRANCESCO	CAPRIOTTI
INDICE	DATA	REVISIONI	ELABORATO	VERIFICATO	APPROVATO
			Dis. PG-SN-120		
			Comm. NR/19087		

Foglio  
 23  
 di 34  
 Scala  
 1:5000



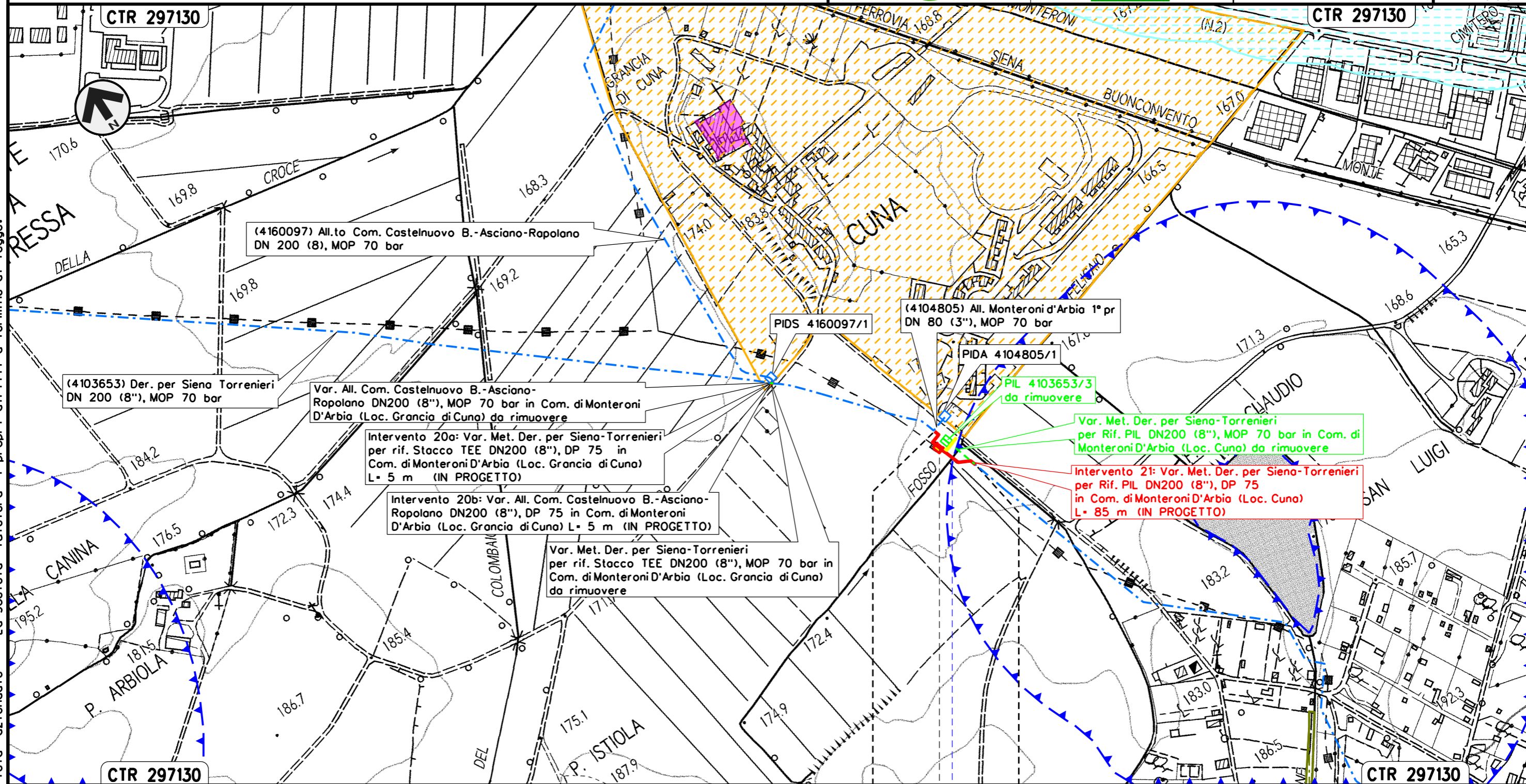
MONTERONI D'ARBIA  
 SIENA

Il presente disegno e' di proprieta' aziendale - La Societa' tutelera' i propri diritti a termine di legge.

Intervento 21: Var. Met. Der. per Siena-Torrenieri  
 DN 200 (8"), DP 75 bar per rif. PIL  
 in Comune di Monteroni D'Arbia (Loc. Cuna)

STRUMENTI DI TUTELA E PIANIFICAZIONE NAZIONALI (D.Lgs. 42/04)

00	12-02-21	EMISSIONE	AGUZZI	FRANCESCO	CAPRIOTTI	Foglio
INDICE	DATA	REVISIONI	ELABORATO	VERIFICATO	APPROVATO	24
			Dis. PG-SN-120			di 34
			Comm. NR/19087			Scala 1:5000



(4160097) All.to Com. Castelnuovo B.-Asciano-Rapolano  
 DN 200 (8), MOP 70 bar

(4103653) Der. per Siena Torrenieri  
 DN 200 (8"), MOP 70 bar

Var. All. Com. Castelnuovo B.-Asciano-  
 Rapolano DN200 (8"), MOP 70 bar in Com. di Monteroni  
 D'Arbia (Loc. Grancia di Cuna) da rimuovere

Intervento 20a: Var. Met. Der. per Siena-Torrenieri  
 per rif. Stacco TEE DN200 (8"), DP 75 in  
 Com. di Monteroni D'Arbia (Loc. Grancia di Cuna)  
 L= 5 m (IN PROGETTO)

Intervento 20b: Var. All. Com. Castelnuovo B.-Asciano-  
 Rapolano DN200 (8"), DP 75 in Com. di Monteroni  
 D'Arbia (Loc. Grancia di Cuna) L= 5 m (IN PROGETTO)

Var. Met. Der. per Siena-Torrenieri  
 per rif. Stacco TEE DN200 (8"), MOP 70 bar in  
 Com. di Monteroni D'Arbia (Loc. Grancia di Cuna)  
 da rimuovere

PIDS 4160097/1

(4104805) All. Monteroni d'Arbia 1° pr  
 DN 80 (3"), MOP 70 bar

PIDA 4104805/1

PIL 4103653/3  
 da rimuovere

Var. Met. Der. per Siena-Torrenieri  
 per Rif. PIL DN200 (8"), MOP 70 bar in Com. di  
 Monteroni D'Arbia (Loc. Cuna) da rimuovere

Intervento 21: Var. Met. Der. per Siena-Torrenieri  
 per Rif. PIL DN200 (8"), DP 75  
 in Com. di Monteroni D'Arbia (Loc. Cuna)  
 L= 85 m (IN PROGETTO)

MONTERONI D'ARBIA

SIENA

◀▶ PIL Loc. Cuna

● Fosso Felcaio

Il presente disegno e' di proprieta' aziendale - La Societa' tutelera' i propri diritti a termine di legge.

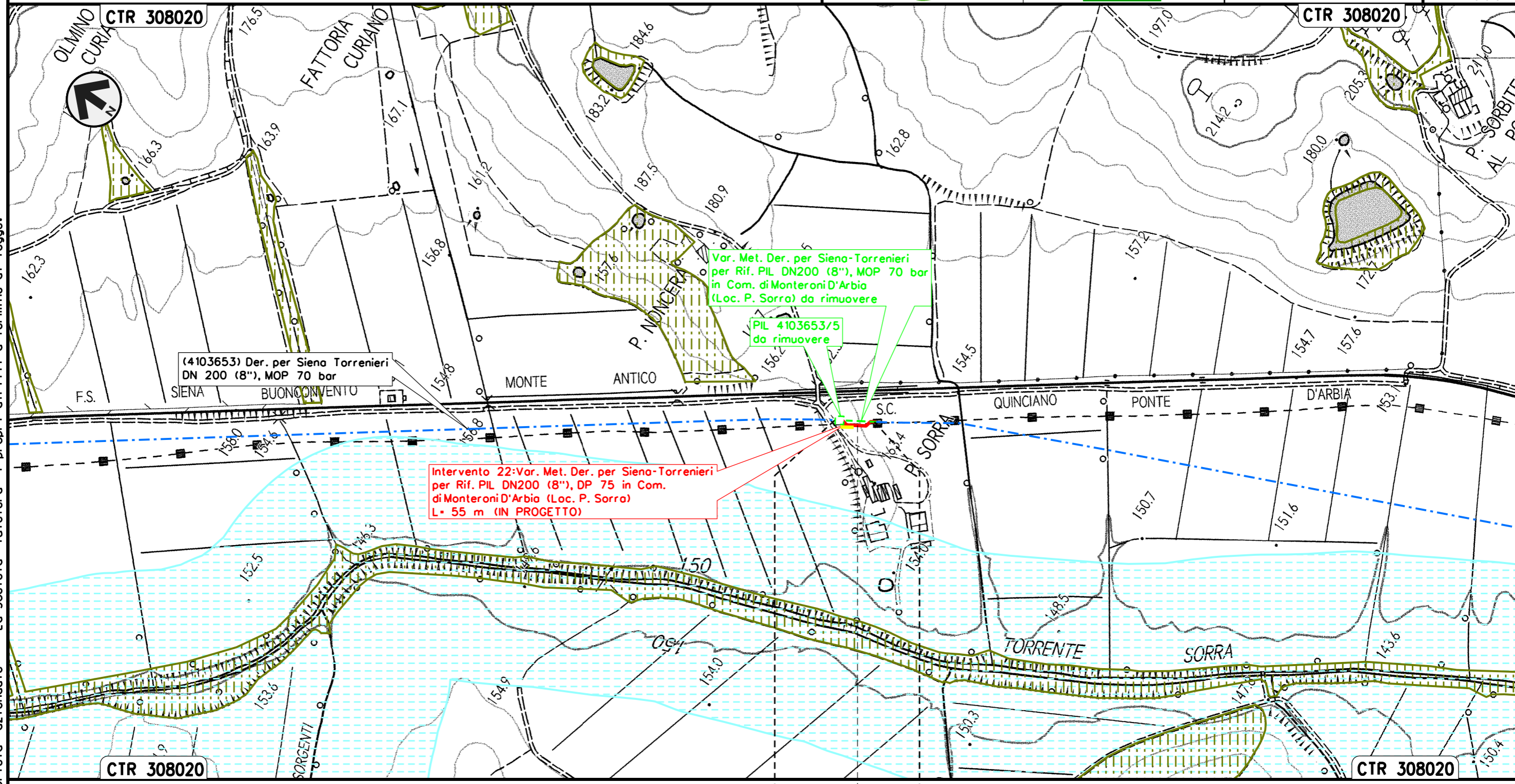


Intervento 22: Var. Met. Der. per Siena-Torrenieri  
 DN 200 (8"), DP 75 bar per rif. PIL  
 in Comune di Monteroni D'Arbia (Loc. P. Sorra)

00	12-02-21	EMISSIONE	AGUZZI	FRANCESCO	CAPRIOTTI
INDICE	DATA	REVISIONI	ELABORATO	VERIFICATO	APPROVATO
			Dis. PG-SN-120		
			Comm. NR/19087		

Foglio  
**25**  
 di 34  
 Scala  
**1:5000**

STRUMENTI DI TUTELA E PIANIFICAZIONE NAZIONALI (D.Lgs. 42/04)



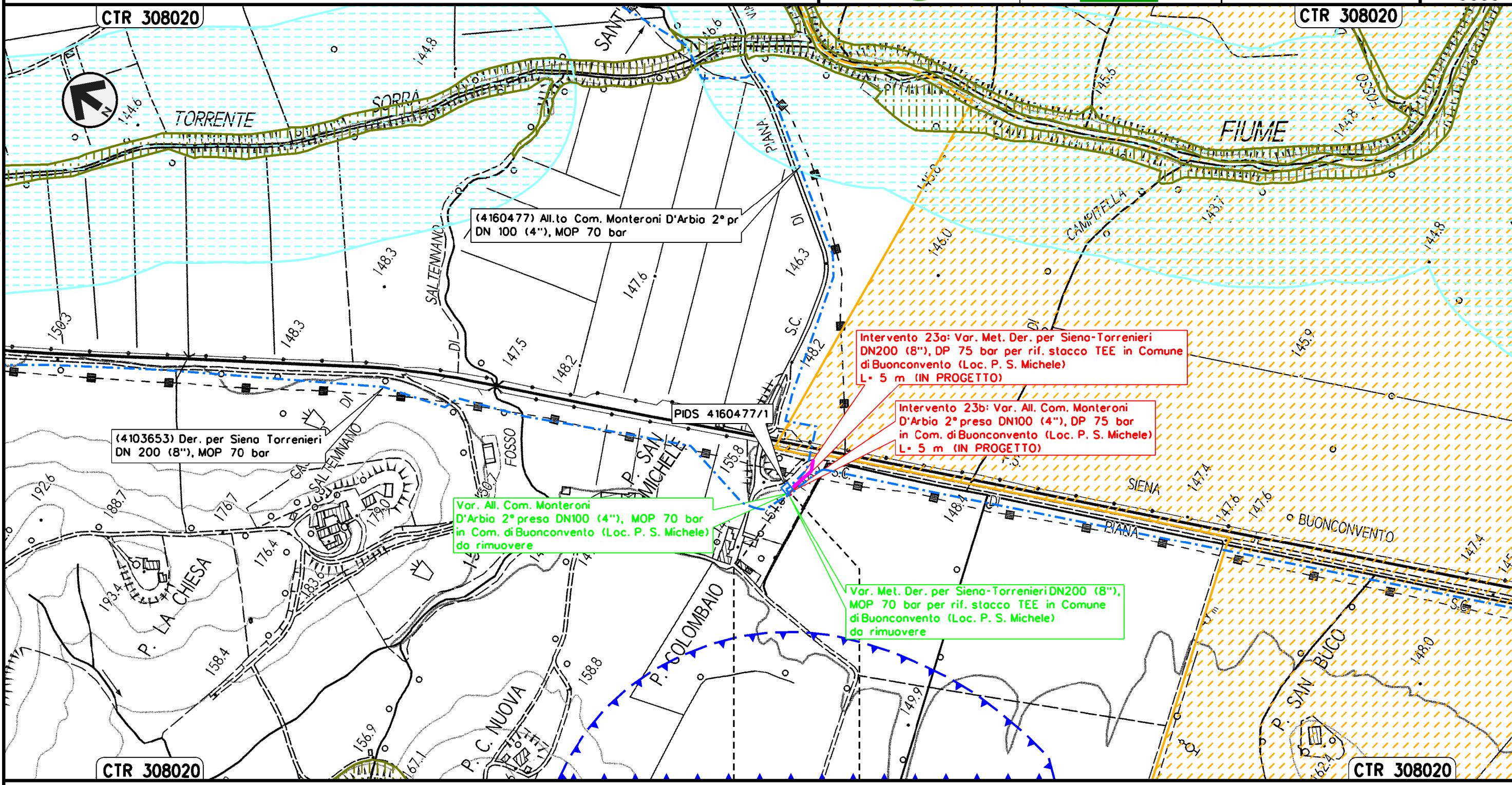
Il presente disegno e' di proprieta' aziendale - La Societa' tutelera' i propri diritti a termine di legge.

MONTERONI D'ARBIA  
 SIENA  
 PIL Loc. P. Sorra

Intervento 23: Var. Met. Der. per Siena-Torrenieri  
 DN 200 (8"), DP 75 bar per rif. Stacco TEE  
 in Comune di Buonconvento (Loc. P. S. Michele)

00	12-02-21	EMISSIONE	AGUZZI	FRANCESCO	CAPRIOTTI	Foglio	26
INDICE	DATA	REVISIONI	ELABORATO	VERIFICATO	APPROVATO	di	34
						Dis.	PG-SN-120
						Comm.	NR/19087
						Scala	1:5000

STRUMENTI DI TUTELA E PIANIFICAZIONE NAZIONALI (D.Lgs. 42/04)



Il presente disegno e' di proprieta' aziendale - La Societa' tutelera' i propri diritti a termine di legge.

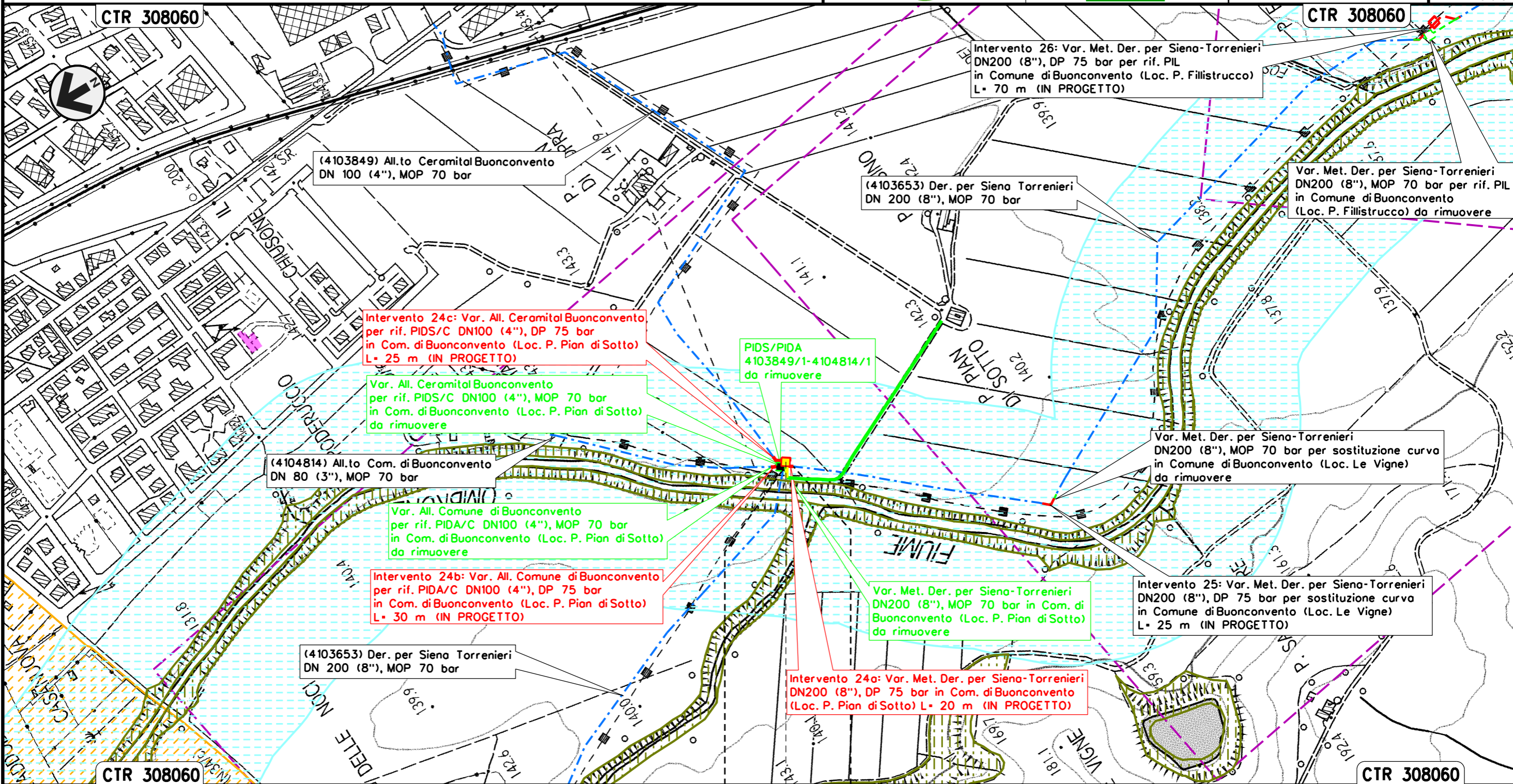
BUONCONVENTO  
 SIENA



Intervento 24: Var. Met. Der. per Siena-Torrenieri  
 DN 200 (8"), DP 75 bar per rif. PIDS/C e PIDA/C  
 in Comune di Buonconvento (Loc. P. Pian di Sotto)

STRUMENTI DI TUTELA E PIANIFICAZIONE NAZIONALI (D.Lgs. 42/04)


00	12-02-21	EMISSIONE	AGUZZI	FRANCESCO	CAPRIOTTI	Foglio	27
INDICE	DATA	REVISIONI	ELABORATO	VERIFICATO	APPROVATO	di	34
						Dis.	PG-SN-120
						Comm.	NR/19087
						Scala	1:5000



Il presente disegno e' di proprieta' aziendale - La Societa' tutelera' i propri diritti a termine di legge.

BUONCONVENTO  
 SIENA

PIDA/C + PIDS/C Loc. P. Pian di Sotto

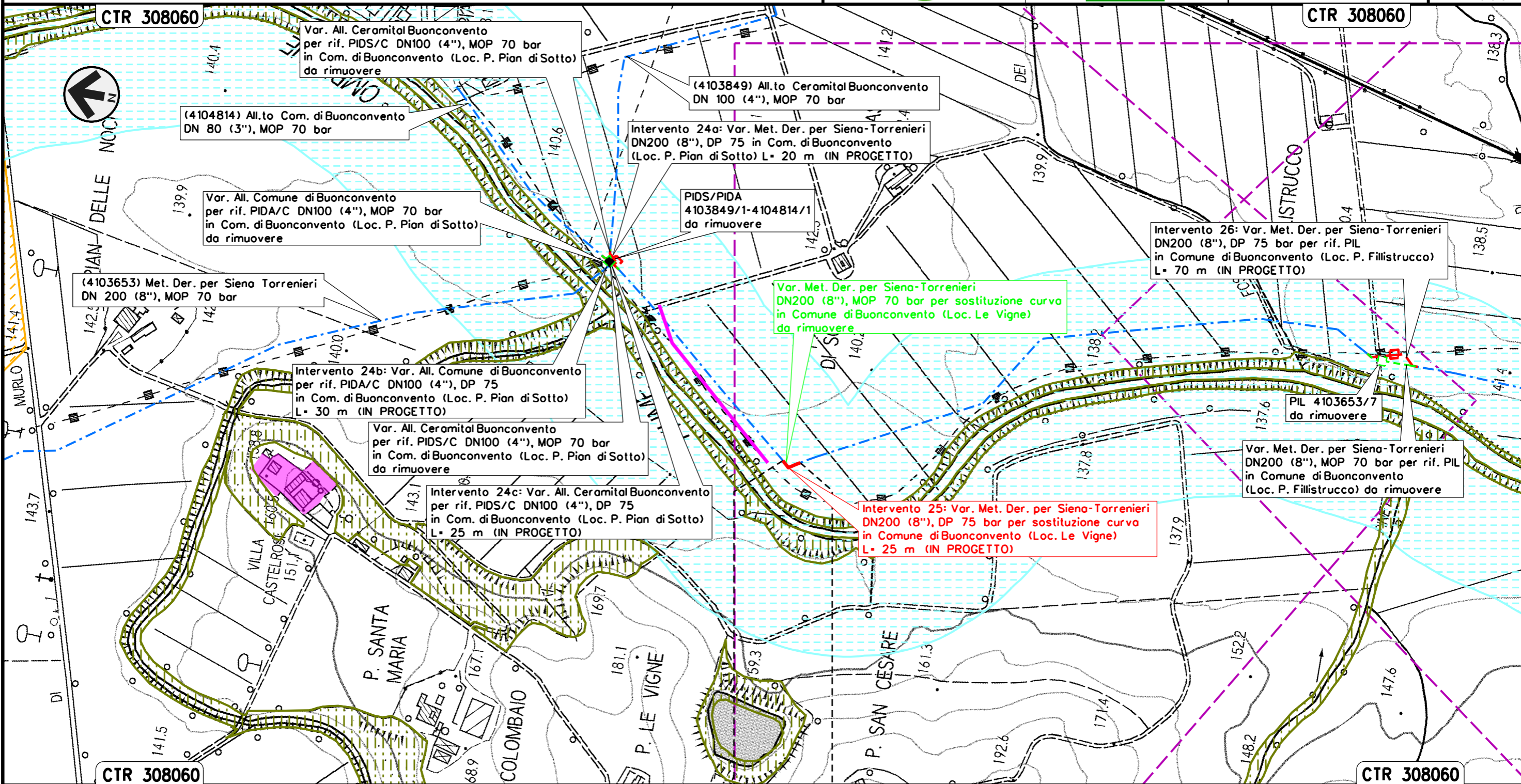


Intervento 25: Var. Met. Der. per Siena-Torrenieri  
DN 200 (8"), DP 75 bar per sostituzione curva  
in Comune di Buonconvento (Loc. Le Vigne)

00	12-02-21	EMISSIONE	AGUZZI	FRANCESCO	CAPRIOTTI
INDICE	DATA	REVISIONI	ELABORATO	VERIFICATO	APPROVATO
			Dis. PG-SN-120		
			Comm. NR/19087		


Foglio  
**28**  
di 34  
Scala  
1:5000

STRUMENTI DI TUTELA E PIANIFICAZIONE NAZIONALI (D.Lgs. 42/04)



Il presente disegno e' di proprieta' aziendale - La Societa' tutelera' i propri diritti a termine di legge.

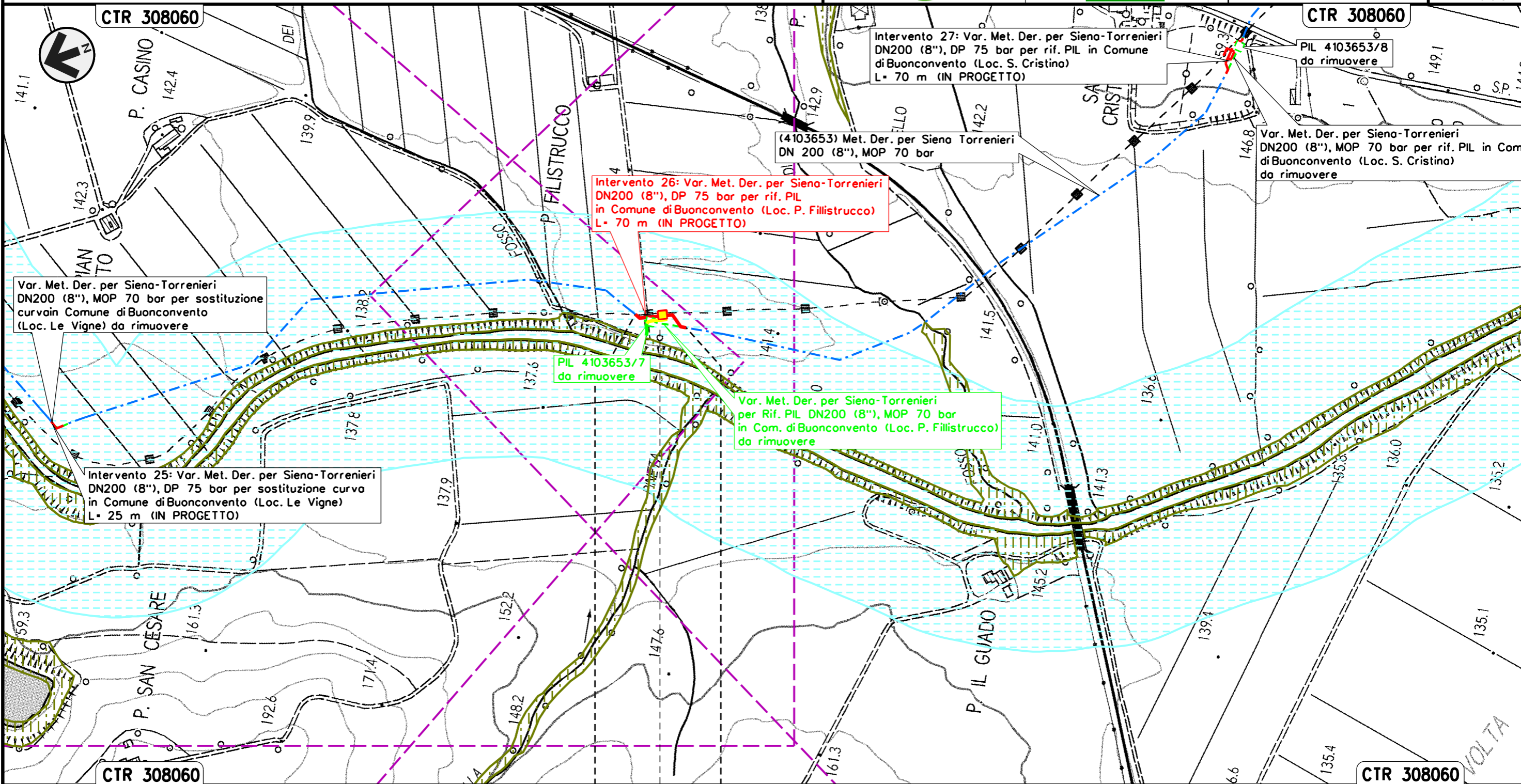
BUONCONVENTO  
SIENA



Intervento 26: Var. Met. Der. per Siena-Torrenieri  
 DN 200 (8"), DP 75 bar per rif. PIL  
 in Comune di Buonconvento (Loc. P. Fillistrucchio)

STRUMENTI DI TUTELA E PIANIFICAZIONE NAZIONALI (D.Lgs. 42/04)

00	12-02-21	EMISSIONE	AGUZZI	FRANCESCONI	CAPRIOTTI	Foglio	29
INDICE	DATA	REVISIONI	ELABORATO	VERIFICATO	APPROVATO	di	34
			Dis. PG-SN-120			Scala	1:5000
			Comm. NR/19087				



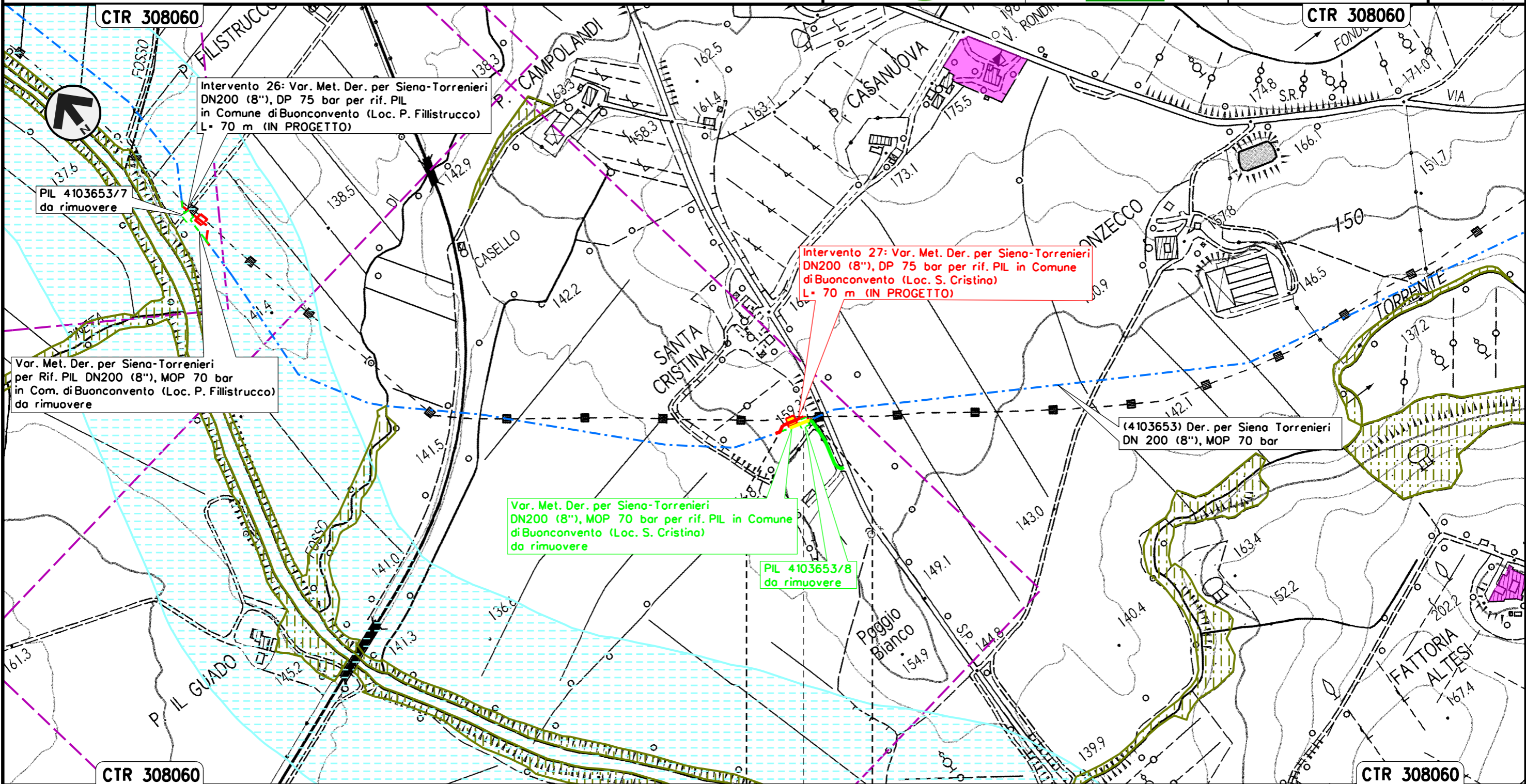
BUONCONVENTO  
 SIENA  
 ◀▶ PIL Loc. P. Fillistrucchio

Il presente disegno e' di proprieta' aziendale - La Societa' tutelera' i propri diritti a termine di legge.

Intervento 27: Var. Met. Der. per Siena-Torrenieri  
 DN 200 (8"), DP 75 bar per rif. PIL  
 in Comune di Buonconvento (Loc. S. Cristina)

00	12-02-21	EMISSIONE	AGUZZI	FRANCESCO	CAPRIOTTI	Foglio	30
INDICE	DATA	REVISIONI	ELABORATO	VERIFICATO	APPROVATO	di	34
Dis. PG-SN-120						Scala	1:5000
Comm. NR/19087							

STRUMENTI DI TUTELA E PIANIFICAZIONE NAZIONALI (D.Lgs. 42/04)



Il presente disegno e' di proprieta' aziendale - La Societa' tutelera' i propri diritti a termine di legge.

BUONCONVENTO

SIENA

◀▶ PIL Loc. S. Cristina

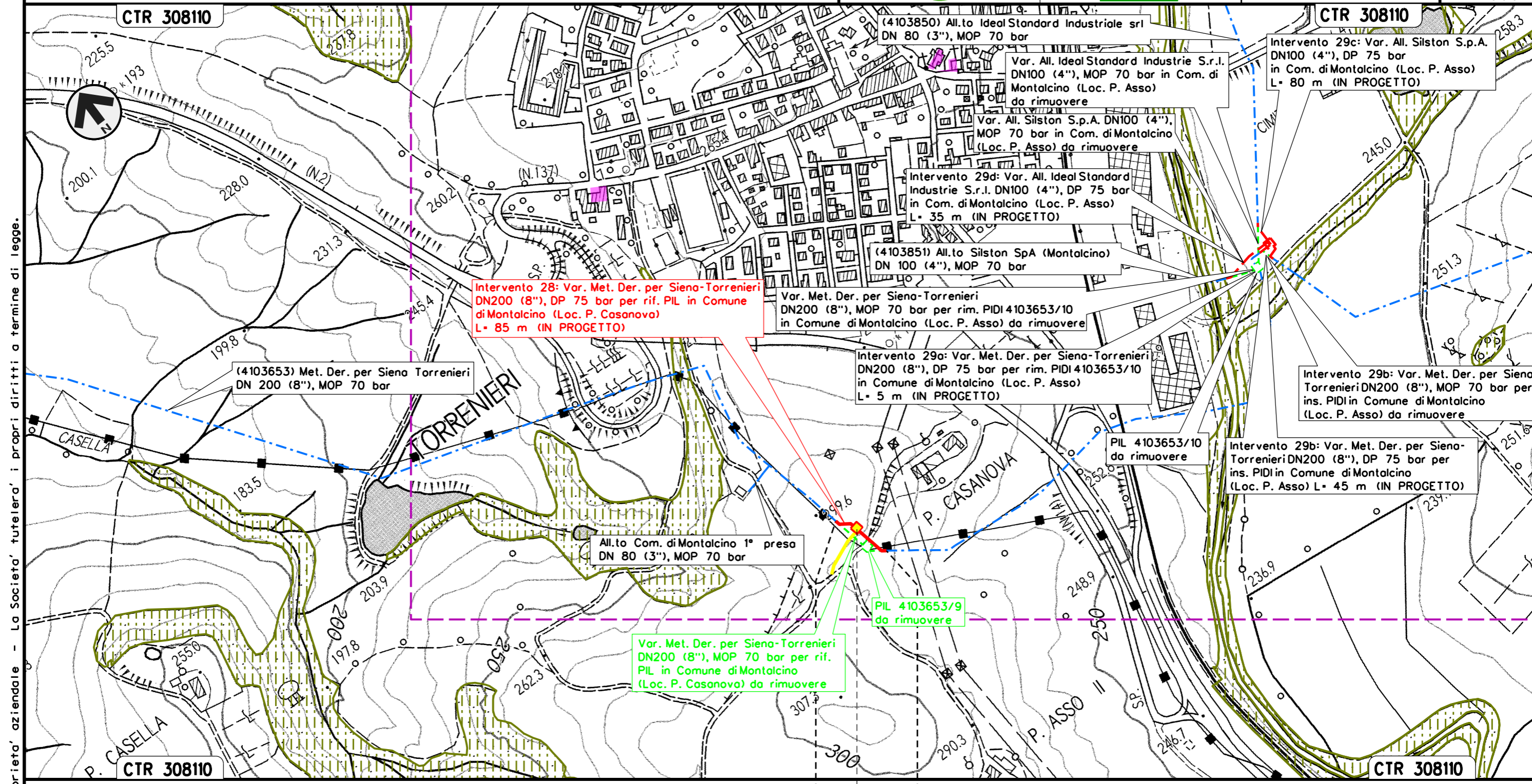


Intervento 28: Var. Met. Der. per Siena-Torrenieri  
 DN 200 (8"), DP 75 bar per rif. PIL  
 in Comune di Montalcino (Loc. S. Casanova)


STRUMENTI DI TUTELA E PIANIFICAZIONE NAZIONALI (D.Lgs. 42/04)

00	12-02-21	EMISSIONE	AGUZZI	FRANCESCO	CAPRIOTTI
INDICE	DATA	REVISIONI	ELABORATO	VERIFICATO	APPROVATO
 			Dis. PG-SN-120 Comm. NR/19087		

Foglio  
**31**  
 di 34  
 Scala  
**1:5000**



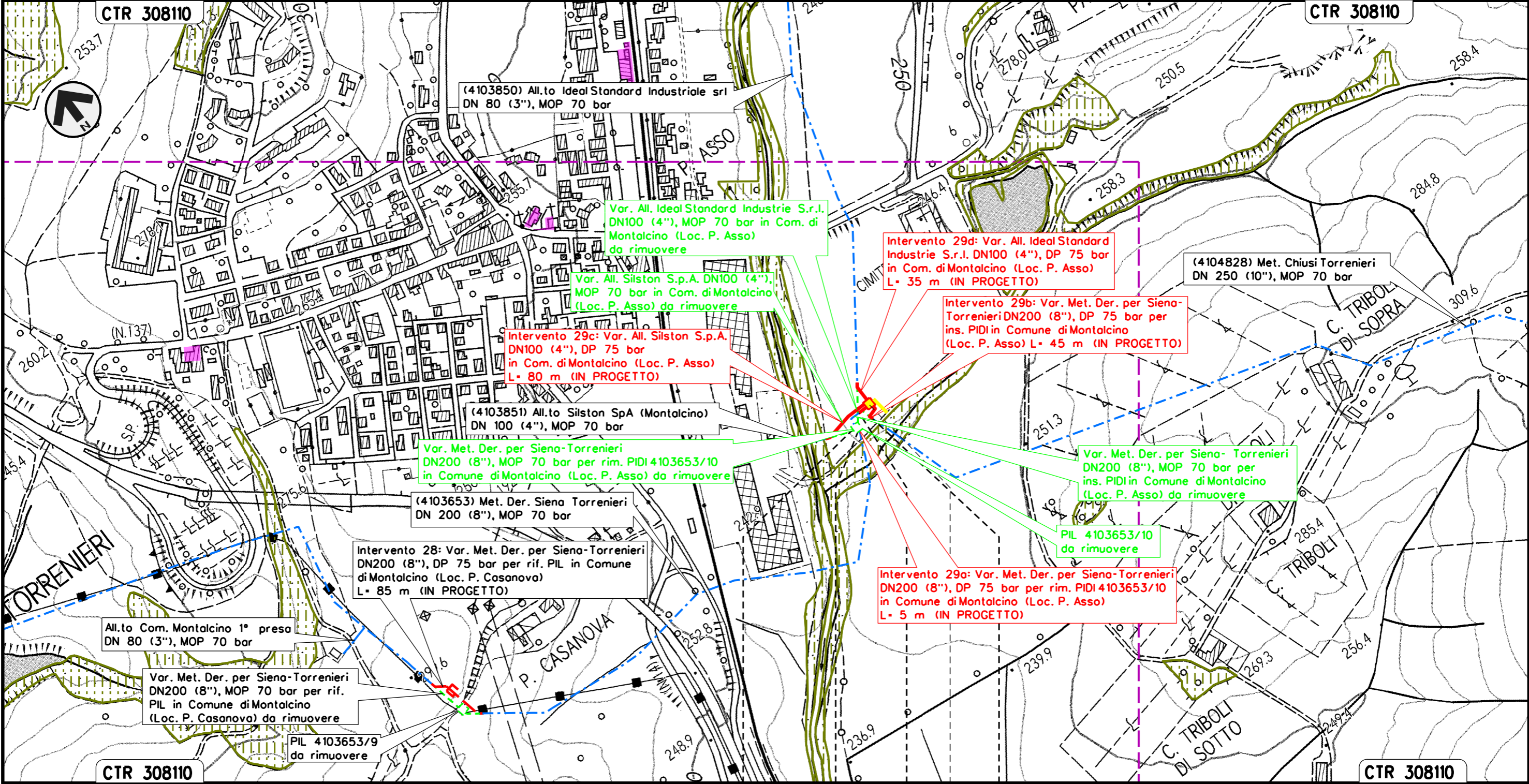
Il presente disegno e' di proprieta' aziendale - La Societa' tutelera' i propri diritti a termine di legge.

MONTALCINO  
 SIENA  
 PIL Loc. P. Casanova

Intervento 29: Var. Met. Der. per Siena-Torrenieri  
 DN 200 (8"), DP 75 bar per rif. PIDI e ricollegamenti  
 in Comune di Montalcino (Loc. P. Asso)

STRUMENTI DI TUTELA E PIANIFICAZIONE NAZIONALI (D.Lgs. 42/04)

00	12-02-21	EMISSIONE	AGUZZI	FRANCESCO	CAPRIOTTI	Foglio	32
INDICE	DATA	REVISIONI	ELABORATO	VERIFICATO	APPROVATO	di	34
			Dis. PG-SN-120			Scala	1:5000
			Comm. NR/19087				



Il presente disegno e' di proprieta' aziendale - La Societa' tutelera' i propri diritti a termine di legge.

MONTALCINO	MONTALCINO
SIENA	SIENA

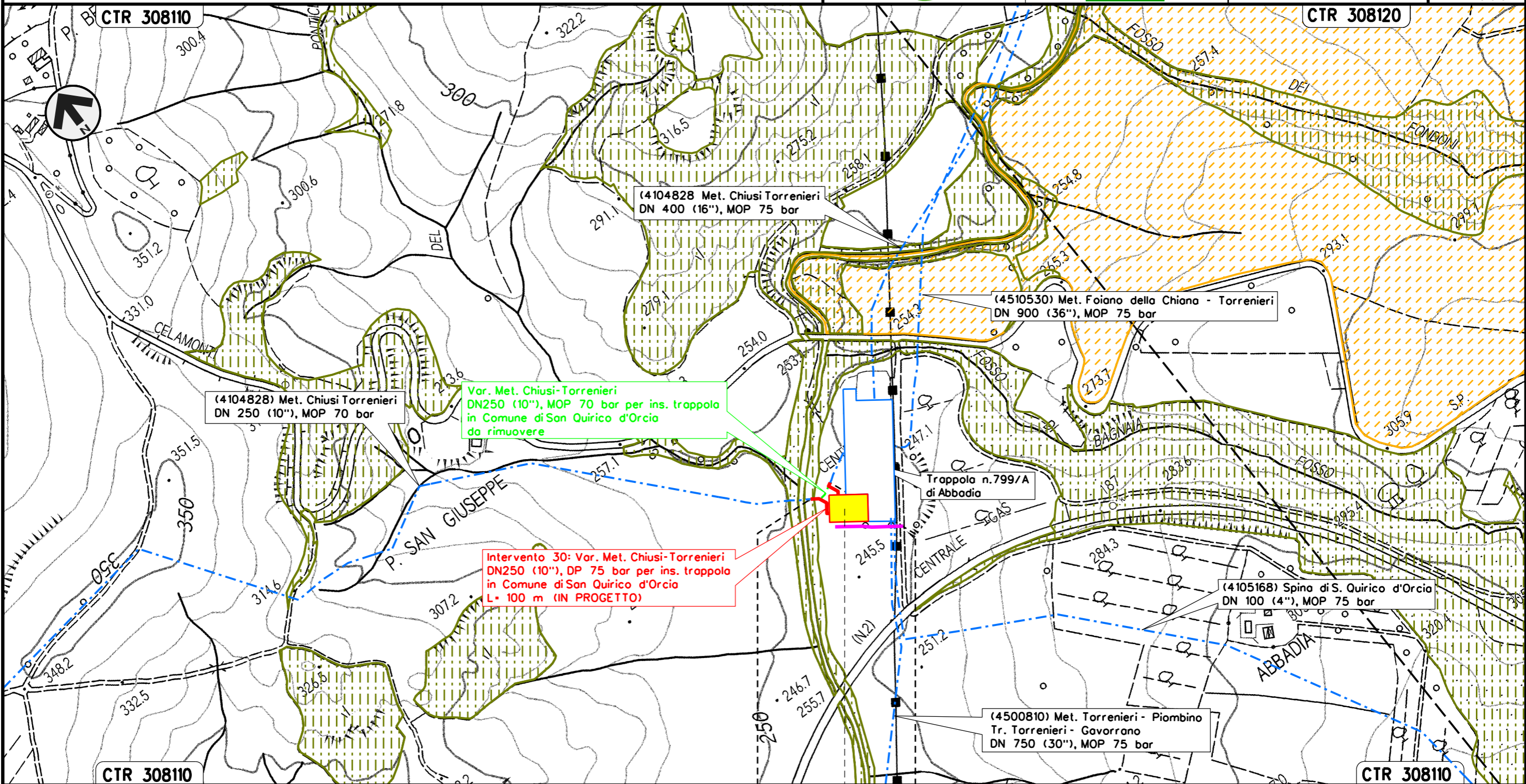
PIDI Loc. P. Asso



Intervento 30: Var. Met. Chiusi – Torrenieri  
 DN 250 (10"), DP 75 bar per ins. trappola  
 in Comune di San Quirico D'Orcia

00	12-02-21	EMISSIONE	AGUZZI	FRANCESCONE	CAPRIOTTI	Foglio
INDICE	DATA	REVISIONI	ELABORATO	VERIFICATO	APPROVATO	33
			Dis. PG-SN-120			di 34
			Comm. NR/19087			Scala 1:5000


STRUMENTI DI TUTELA E PIANIFICAZIONE NAZIONALI (D.Lgs. 42/04)



Il presente disegno e' di proprieta' aziendale - La Societa' tutelera' i propri diritti a termine di legge.


















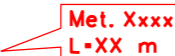

SAN QUIRICO D'ORCIA  
 SIENA

Trappola singola DN 250  
 Loc. Abbadia












LEGENDA






SIMBOLOGIA CARTOGRAFICA

- |   |   |   |   |
|---|---|---|---|
|  | Metanodotto in progetto                           |   | Altri metanodotti in progetto                             |
|  | Metanodotti in esercizio                          |   | Gallerie, Tunnel, Mini-Microtunnel, Raise Boring e T.O.C. |
|  | Metanodotti da porre fuori esercizio e recuperare |   | Impianti di linea in progetto                             |
|  | Aree impianti stacco-terminale in progetto        |   | Impianti di linea su rete in esercizio                    |
|  | Aree impianti stacco-terminale esistenti          |   | Impianti di linea da porre fuori esercizio e recuperare   |
|  | Piazzola di stoccaggio tubazioni                  |    | Depositi temporanei                                       |
|  | Strada di accesso all'impianto                    |   | Strade di accesso provvisorio                             |
|  | Adeguamento strade esistenti                      |   | Strada esistente SR 429                                   |
|  | Limite sovrapposizione fogli                      |   | Opera in progetto connessa all'opera principale           |
|   |   |  | Opera in dismissione connessa all'opera principale        |

SIMBOLOGIA MECCANICA

- |   |  |
|---|--|
|  | Punto di intercettazione di linea (P.I.L.)                                       |
|  | Punto di intercettazione di derivazione importante (P.I.D.I.)                    |
|  | Punto di intercettazione di derivazione semplice con stacco da P.I.L. (P.I.D.S.) |
|  | Punto di intercettazione e derivazione semplice con stacco da Linea (P.I.D.S.)   |
|  | Punto di intercettazione con discaggio di allacciamento (P.I.D.A.)               |
|  | Punto predisposto per il discaggio di allacciamento (P.P.D.A.)                   |
|  | Punto di sezionamento elettrico terminale (P.S.E.T.)                             |
|  | Stazione predisposta per lancio e ricevimento PIG                                |
|  | Impianto di riduzione/regolazione della pressione                                |

SIMBOLOGIA TEMATICA

- |   |  |
|---|--|
|  | Immobili ed aree di notevole interesse pubblico (Art. 136, D.Lgs. 42/04)         |
|  | Fascia di rispetto dei laghi (Lett. b, comma 1, Art. 142, D.Lgs. 42/04)          |
|  | Fascia di rispetto dei corsi d'acqua (Lett. c, comma 1, Art. 142, D.Lgs. 42/04)  |
|  | Territori coperti da boschi e foreste (Lett. g, comma 1, Art. 142, D.Lgs. 42/04) |
|  | Beni architettonici tutelati ai sensi della Parte II del D.Lgs. 42/04            |

Il presente disegno e' di proprieta' aziendale - La Societa' tutelera' i propri diritti a termine di legge.

Progressiva chilometrica	N.	
Comuni		
Province		
Impianti	TIPO - N. - PROGR. km	TIPO - N. - ESISTENTE
Attraversamenti	TIPOLOGIA ATTRAVERSATA (SS n. **, corso d'acqua, ferrovia, ecc.)	
Strade - Piste - Piazzole tubazioni	ACCESSO IMPIANTI	ADEGUAMENTI STRADE
Fascia di lavoro	ALLARGATA	RIDOTTA
	STRADE PROVVISORIE	DEPOSITI TEMPORANEI
	Dn	N. PIAZ. Pn