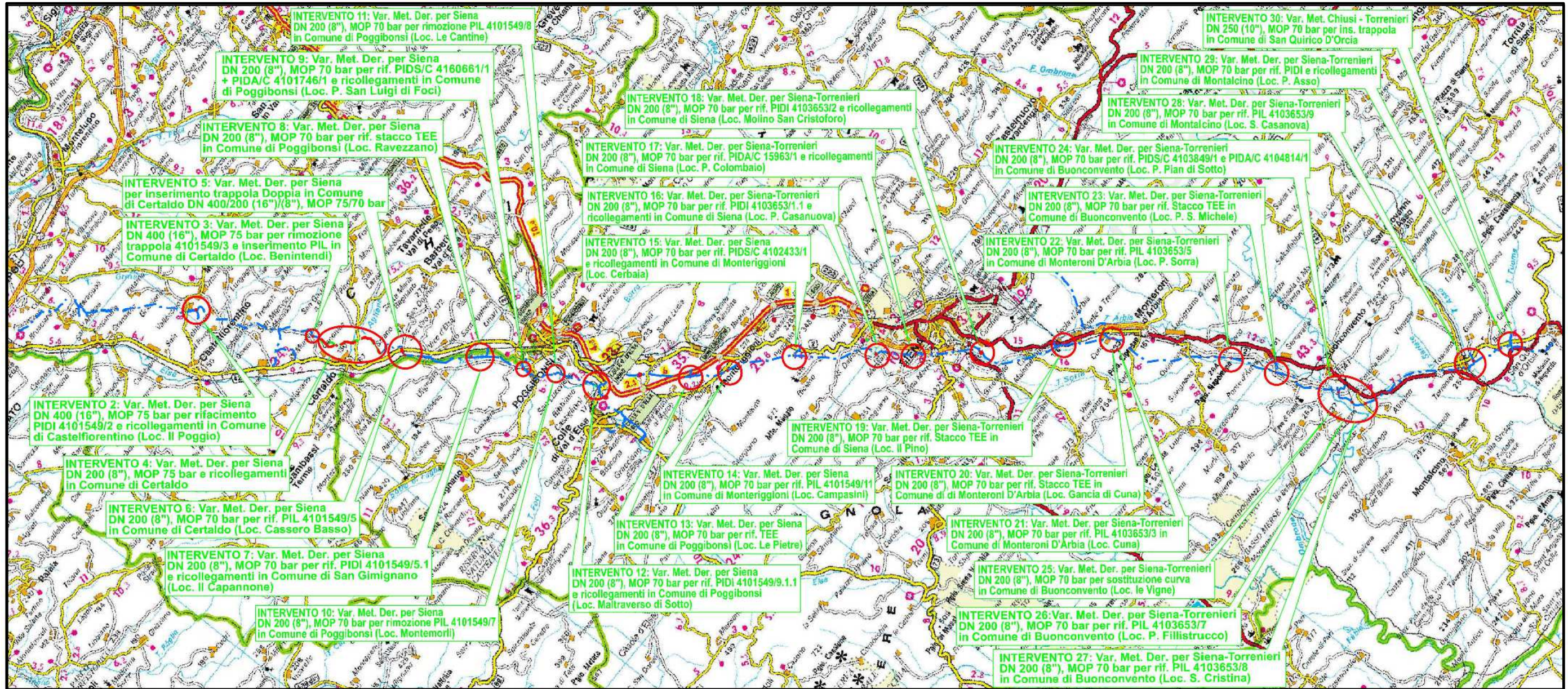


Il presente disegno e' di proprieta' aziendale - La Societa' tutelera' i propri diritti a termine di legge.



COROGRAFIA Scala 1:250.000



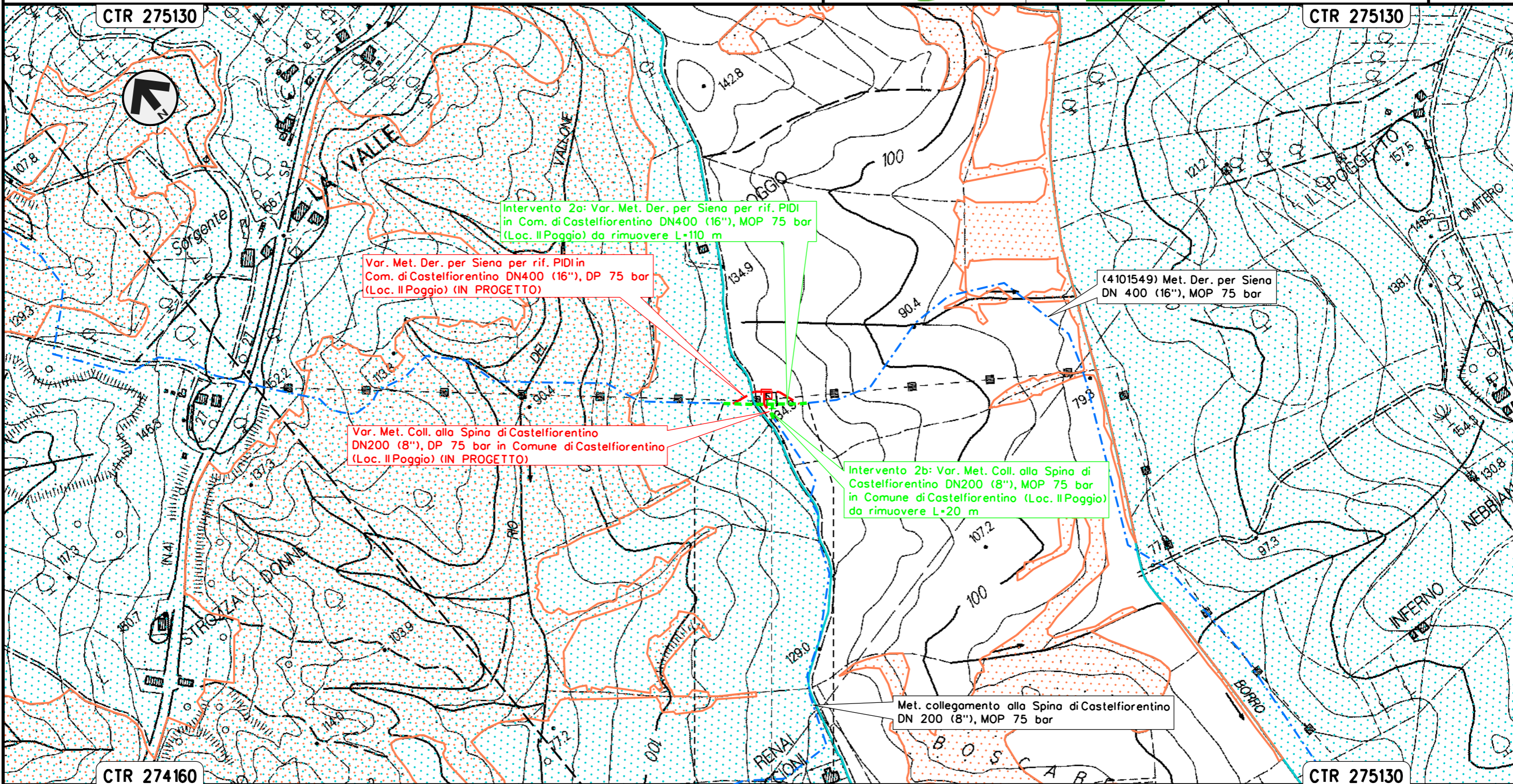
00	12-02-21	EMISSIONE	DEL VECCHIO	FRANCESCO	CAPRIOTTI
INDICE	DATA	R E V I S I O N I			APPROVATO
		ELABORATO		VERIFICATO	
		Dis. PG-SN-221			
		Fg. 1 di 33			
		Comm. NR/19087			
		INDICE	00		
		Scala	1 : 5000		
		Sostituisce il .....			
		Sostituito dal .....			

Metanodotti: Der. per Siena DN 400/200 (16"/(8")), DP 75 bar  
 Der. Siena Torrenieri DN 200 (8"), DP 75 bar  
 Chiusi Torrenieri DN 250 (10"), DP 75 bar  
 Varianti per realizzazione Impianti di Lancio/Ricevimento Pig e Rifacimento/  
 Adeguamento Impianti di Linea per predisposizione piggabilita' metanodotto  
  
 Rimozione Condotte Esistenti  
**STRUMENTI DI TUTELA E PIANIFICAZIONE NAZIONALI**

Intervento 2: Var. Met. Der. per Siena DN 400 (16"), MOP 75 bar  
 per rifacimento PIDI 4101549/2 e ricollegamenti  
 in Comune di Castelfiorentino (Loc. Il Poggio)

Rimozione Condotte Esistenti  
 STRUMENTI DI TUTELA E PIANIFICAZIONE NAZIONALI

00	12-02-21	EMISSIONE	DEL VECCHIO	FRANCESCONE	CAPRIOTTI	Foglio	2
INDICE	DATA	REVISIONI	ELABORATO	VERIFICATO	APPROVATO	di	33
 			Dis. PG-SN-221		Scala		1:5000
			Comm. NR/19087				



CASTELFIORENTINO  
 FIRENZE


 PIDI 4101549/2 da rimuovere  
 Loc. Il Poggio

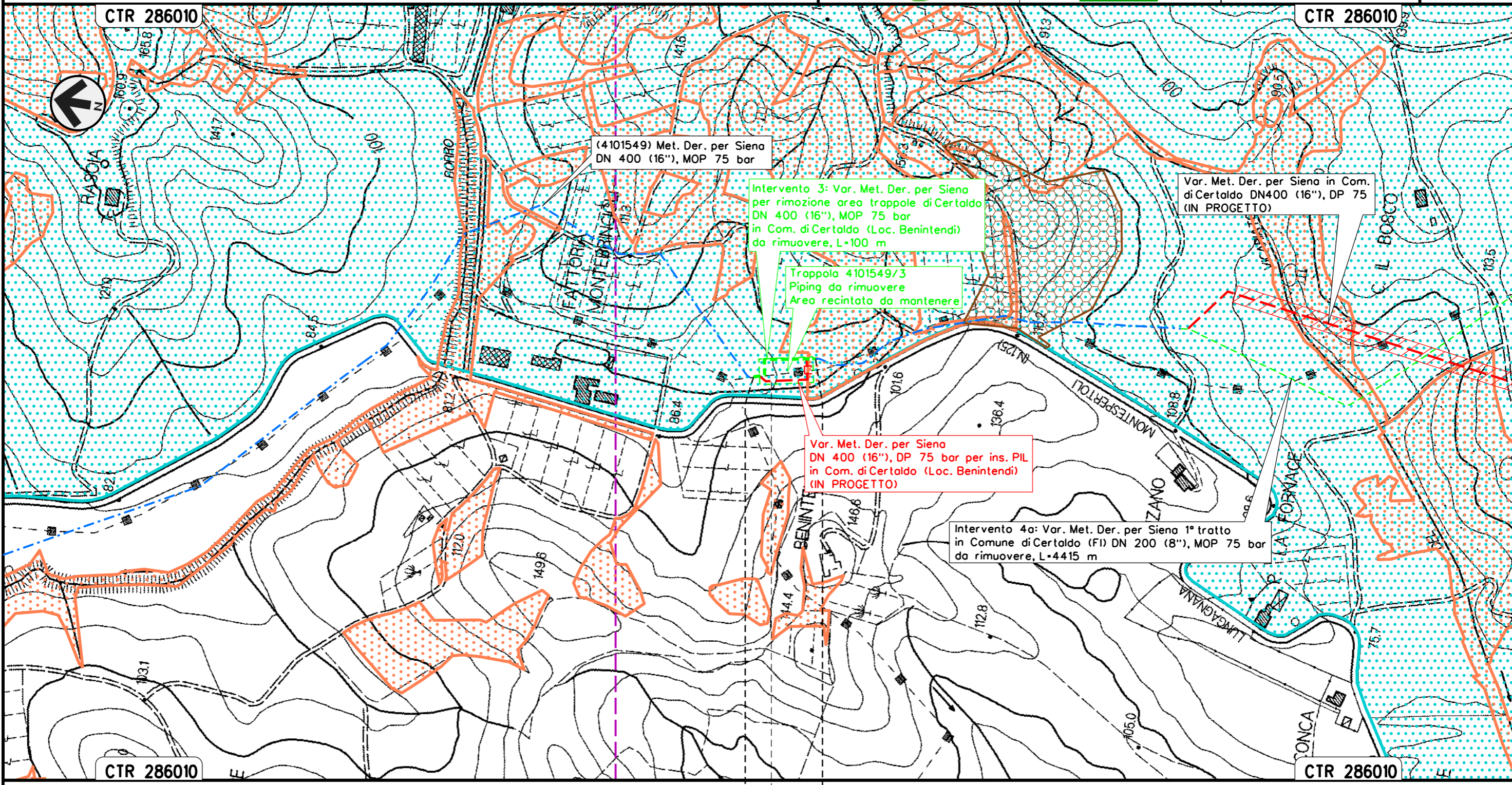
Il presente disegno e' di proprieta' aziendale - La Societa' tutelera' i propri diritti a termine di legge.

Intervento 3: Var. Met. Der. per Siena  
 DN 400 (16"), MOP 75 bar per rimozione trappola 4101549/3  
 e inserimento PIL in Comune di Certaldo (Loc. Benintendi)

Rimozione Condotte Esistenti  
 STRUMENTI DI TUTELA E PIANIFICAZIONE NAZIONALI

00	12-02-21	EMISSIONE	DEL VECCHIO	FRANCESCO	CAPRIOTTI	
INDICE	DATA	REVISIONI		ELABORATO	VERIFICATO	APPROVATO
						
			Dis.	PG-SN-221		
			Comm.	NR/19087		

Foglio  
**3**  
 di 33  
 Scala  
 1:5000



(4101549) Met. Der. per Siena  
 DN 400 (16"), MOP 75 bar

Intervento 3: Var. Met. Der. per Siena  
 per rimozione area trappole di Certaldo  
 DN 400 (16"), MOP 75 bar  
 in Com. di Certaldo (Loc. Benintendi)  
 da rimuovere, L=100 m

Trappola 4101549/3  
 Piping da rimuovere  
 Area recintata da mantenere


Var. Met. Der. per Siena in Com.  
 di Certaldo DN400 (16"), DP 75  
 (IN PROGETTO)

Var. Met. Der. per Siena  
 DN 400 (16"), DP 75 bar per ins. PIL  
 in Com. di Certaldo (Loc. Benintendi)  
 (IN PROGETTO)

Intervento 4a: Var. Met. Der. per Siena 1° tratto  
 in Comune di Certaldo (FI) DN 200 (8"), MOP 75 bar  
 da rimuovere, L=4415 m

Il presente disegno e' di proprieta' aziendale - La Societa' tutelera' i propri diritti a termine di legge.

CERTALDO  
 FIRENZE

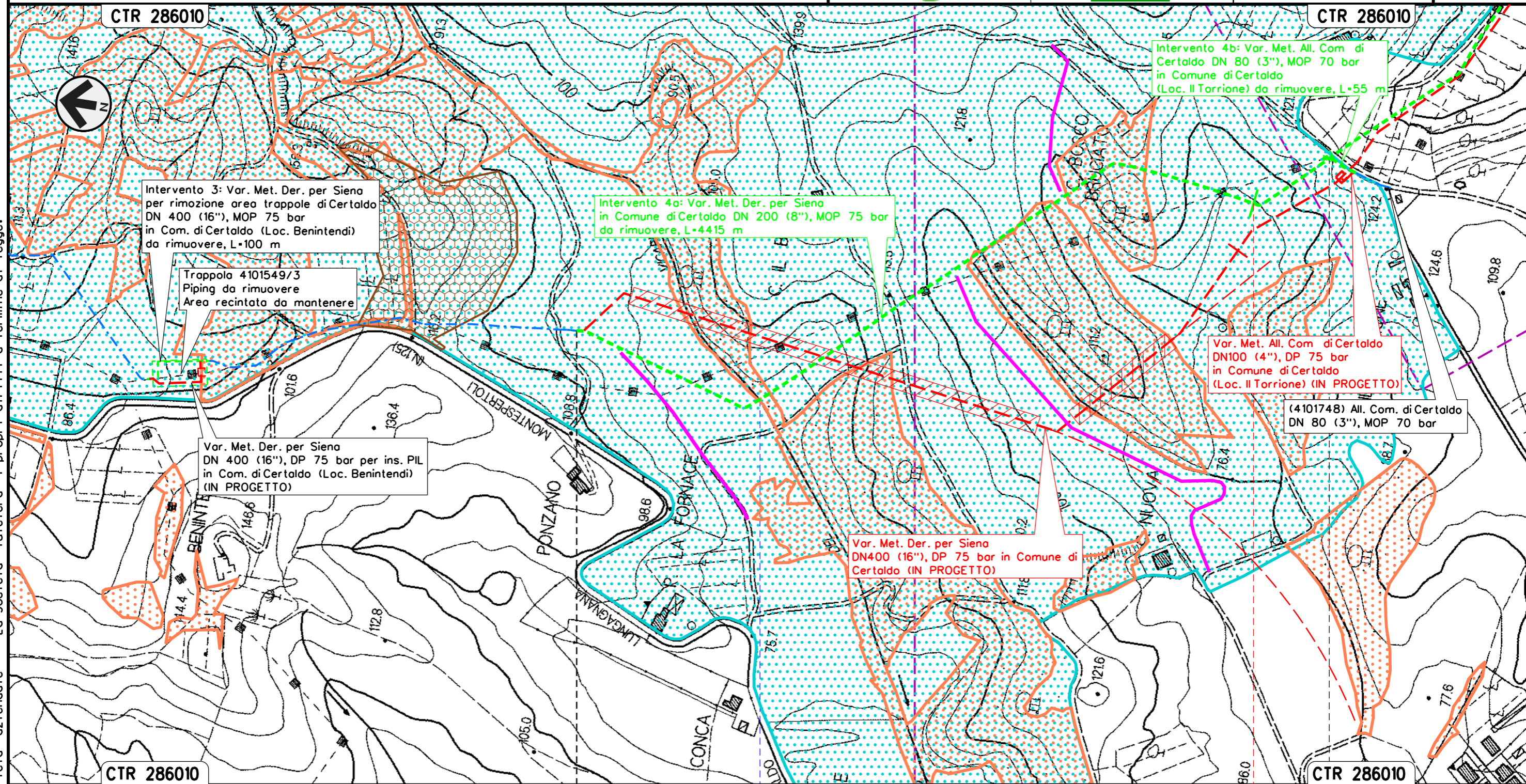
 Trappola 4101549/3 Piping da rimuovere  
 Area recintata da mantenere Loc. Benintendi

Intervento 4: Var. Met. Der. per Siena  
DN 200 (8"), MOP 75 bar e ricollegamenti  
in Comune di Certaldo

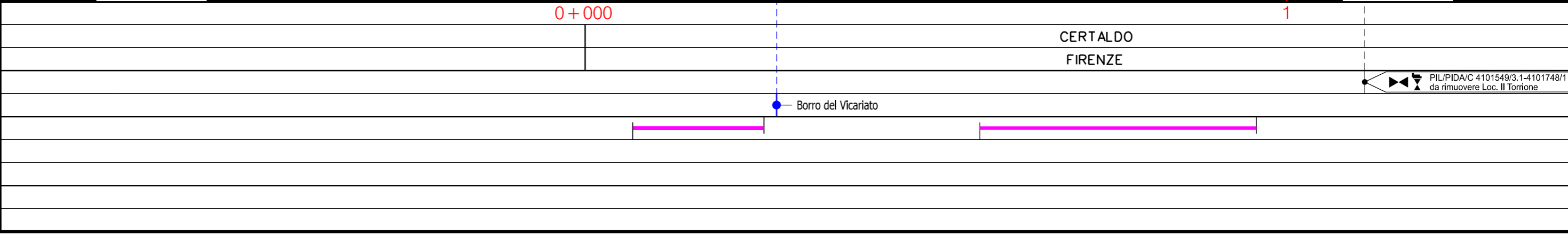
Rimozione Condotte Esistenti  
STRUMENTI DI TUTELA E PIANIFICAZIONE NAZIONALI

00	12-02-21	EMISSIONE	DEL VECCHIO	FRANCESCO	CAPRIOTTI
INDICE	DATA	REVISIONI	ELABORATO	VERIFICATO	APPROVATO
			Dis.	PG-SN-221	
			Comm.	NR/19087	

Foglio  
4  
di 33  
Scala  
1:5000



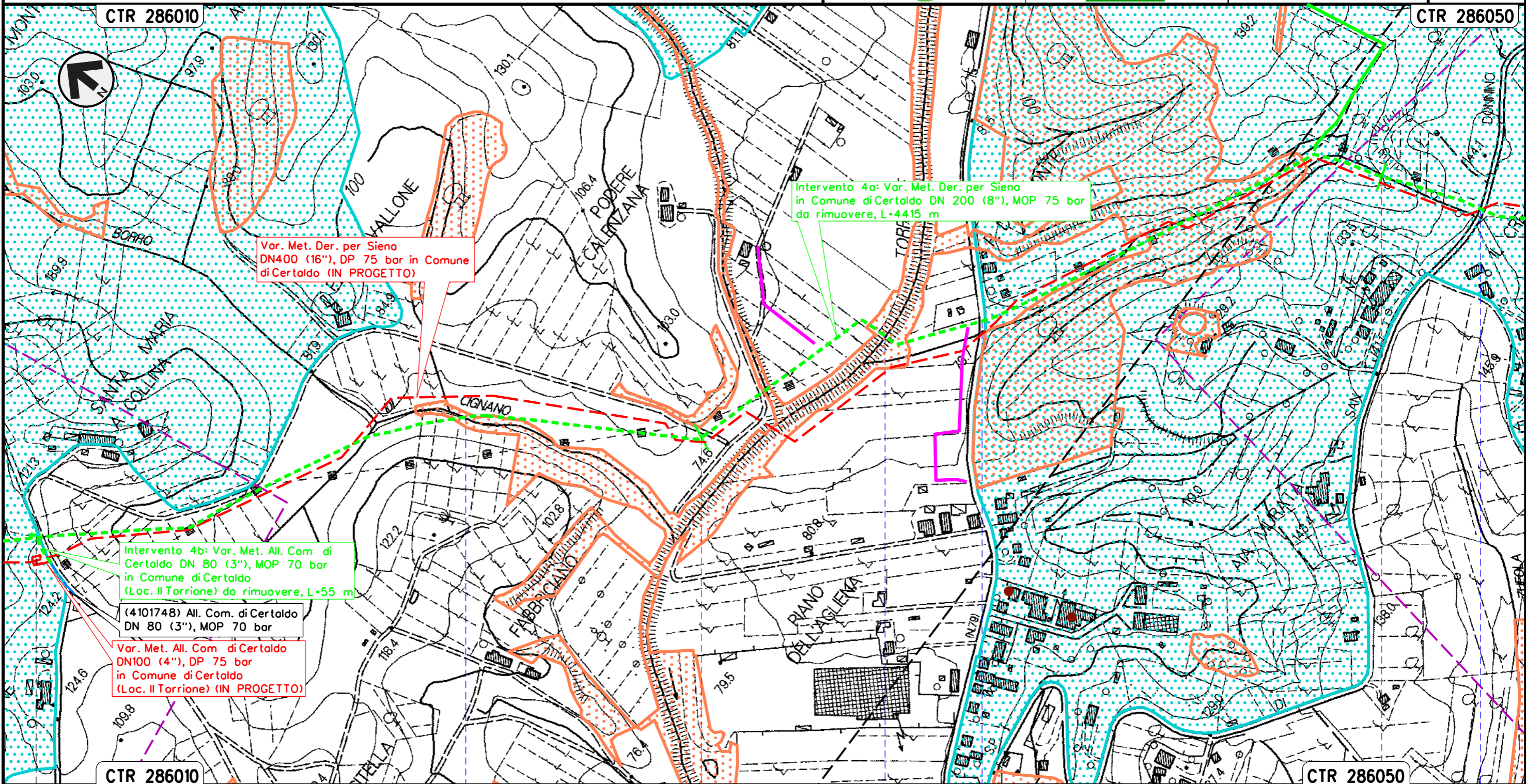
Il presente disegno e' di proprieta' aziendale - La Societa' tutelera' i propri diritti a termine di legge.



Intervento 4: Var. Met. Der. per Siena  
DN 200 (8"), MOP 75 bar e ricollegamenti  
in Comune di Certaldo

Rimozione Condotte Esistenti  
STRUMENTI DI TUTELA E PIANIFICAZIONE NAZIONALI

00	12-02-21	EMISSIONE	DEL VECCHIO	FRANCESCO	CAPRIOTTI	Foglio	5
INDICE	DATA	REVISIONI	ELABORATO	VERIFICATO	APPROVATO	di	33
						Dis.	PG-SN-221
						Comm.	NR/19087
						Scala	1:5000



Il presente disegno e' di proprieta' aziendale - La Societa' tutelera' i propri diritti a termine di legge.

2 CERTALDO 3

FIRENZE

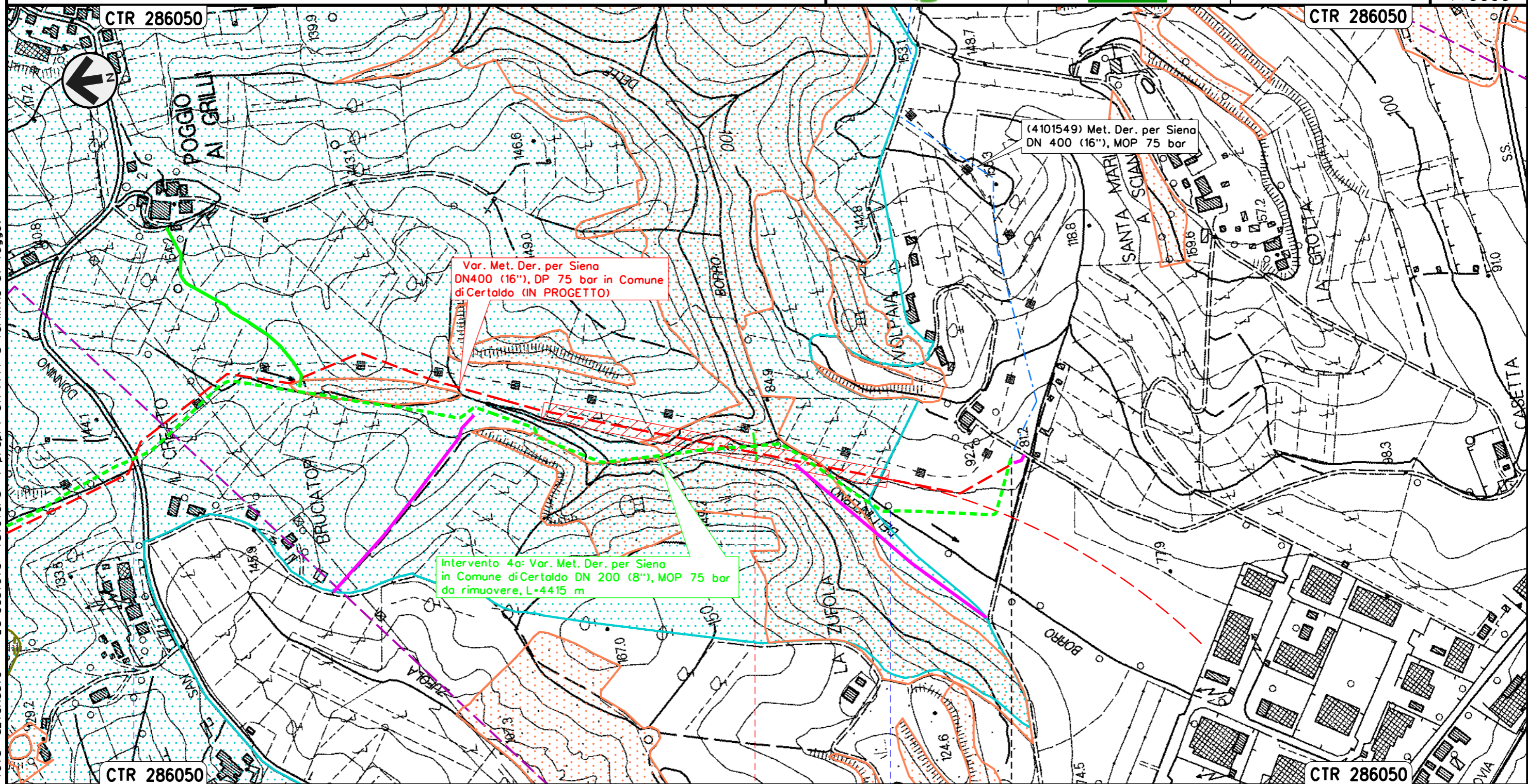
PI/PIDA/C 4101549/3,1-4101748/1  
da rimuovere Loc. Il Torrione

Borro Cignano      Torrente Agliena      S.P. n. 79      S.P. n. 50

Intervento 4: Var. Met. Der. per Siena  
 DN 200 (8"), MOP 75 bar e ricollegamenti  
 in Comune di Certaldo

Rimozione Condotte Esistenti  
 STRUMENTI DI TUTELA E PIANIFICAZIONE NAZIONALI

00	12-02-21	EMISSIONE	DEL VECCHIO	FRANCESCONE	CAPRIOTTI	Foglio 6
INDICE	DATA	REVISIONI	ELABORATO	VERIFICATO	APPROVATO	di 33
			Dis. PG-SN-221			Scala 1:5000
			Comm. NR/19087			



Var. Met. Der. per Siena  
 DN400 (16"), DP 75 bar in Comune  
 di Certaldo (IN PROGETTO)


Intervento 4a: Var. Met. Der. per Siena  
 in Comune di Certaldo DN 200 (8"), MOP 75 bar  
 da rimuovere, L=4415 m

(4101549) Met. Der. per Siena  
 DN 400 (16"), MOP 75 bar

Il presente disegno e' di proprieta' aziendale - La Societa' tutelera' i propri diritti a termine di legge.

S.P. n. 50

Borro Dell'Inferno



CERTALDO  
 FIRENZE

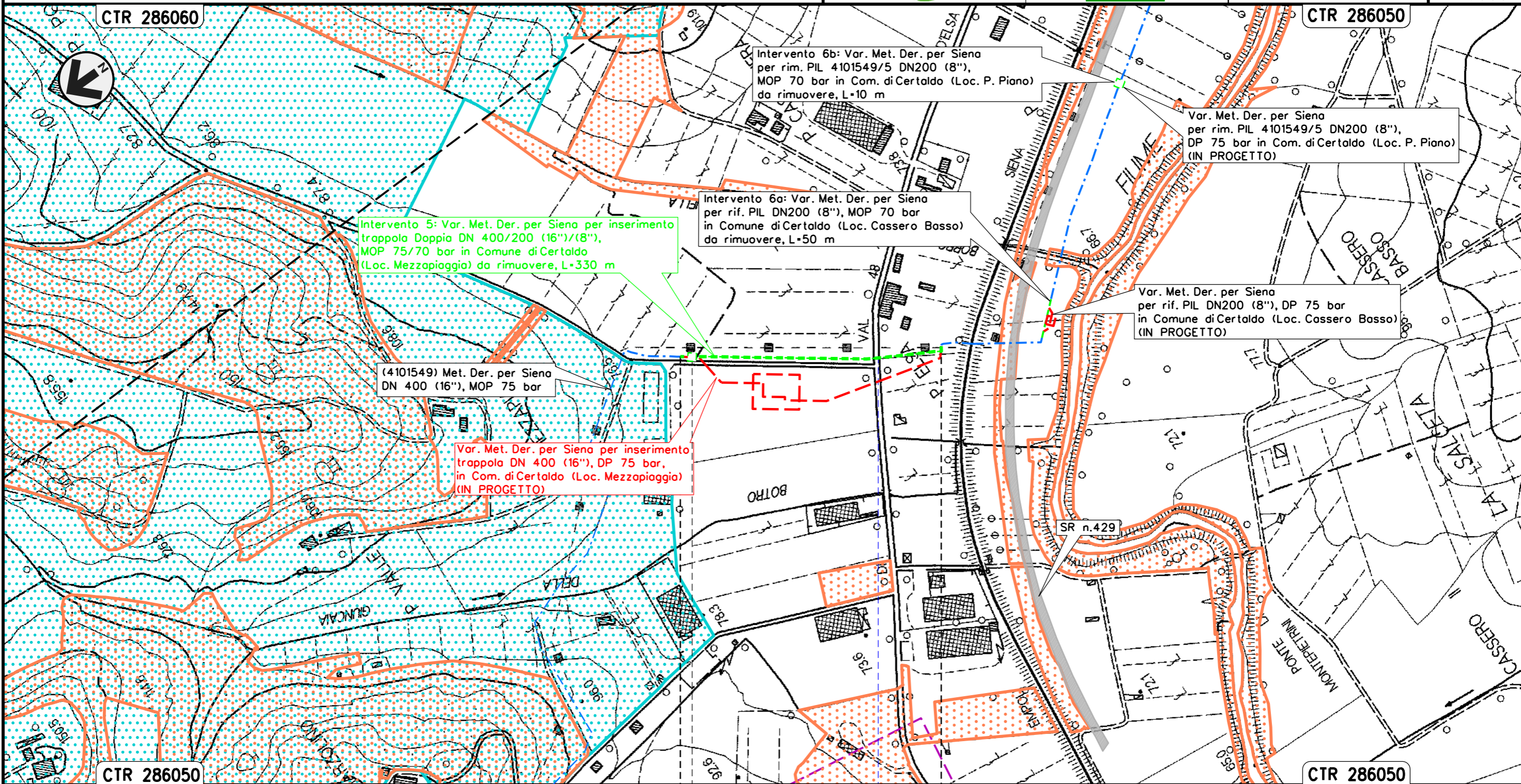
4 4 + 415

Intervento 5: Var. Met. Der. per Siena per inserimento  
trappola Doppia in Comune di Certaldo  
DN 400/200 (16")/(8"), MOP 75/70 bar

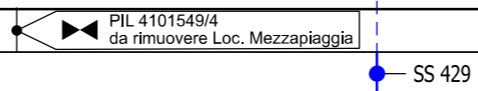
Rimozione Condotte Esistenti

STRUMENTI DI TUTELA E PIANIFICAZIONE NAZIONALI

00	12-02-21	EMISSIONE	DEL VECCHIO	FRANCESCO	CAPRIOTTI	Foglio	7
INDICE	DATA	REVISIONI	ELABORATO	VERIFICATO	APPROVATO	di	33
						Dis.	PG-SN-221
						Comm.	NR/19087
						Scala	1:5000



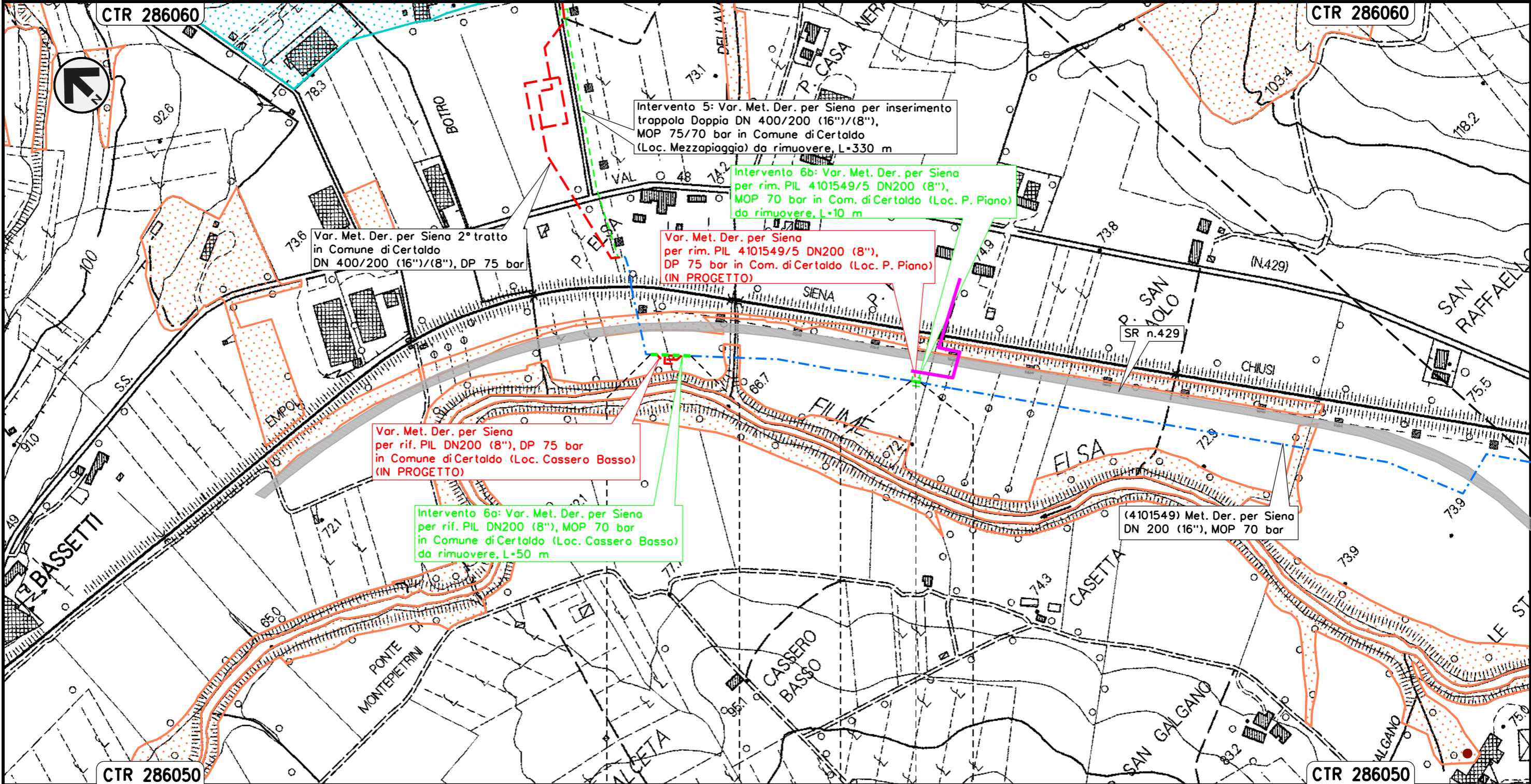
CERTALDO  
FIRENZE



Intervento 6: Var. Met. Der. per Siena  
 DN 200 (8"), MOP 70 bar per rif. PIL 4101549/5  
 in Comune di Certaldo (Loc. Cassero Basso)

Rimozione Condotte Esistenti  
 STRUMENTI DI TUTELA E PIANIFICAZIONE NAZIONALI

00	12-02-21	EMISSIONE	DEL VECCHIO	FRANCESCO	CAPRIOTTI	Foglio	8
INDICE	DATA	REVISIONI	ELABORATO	VERIFICATO	APPROVATO	di	33
			Dis. PG-SN-221			Scala	1:5000
			Comm. NR/19087				



Il presente disegno e' di proprieta' aziendale - La Societa' tutelera' i propri diritti a termine di legge.

CERTALDO	CERTALDO
FIRENZE	FIRENZE

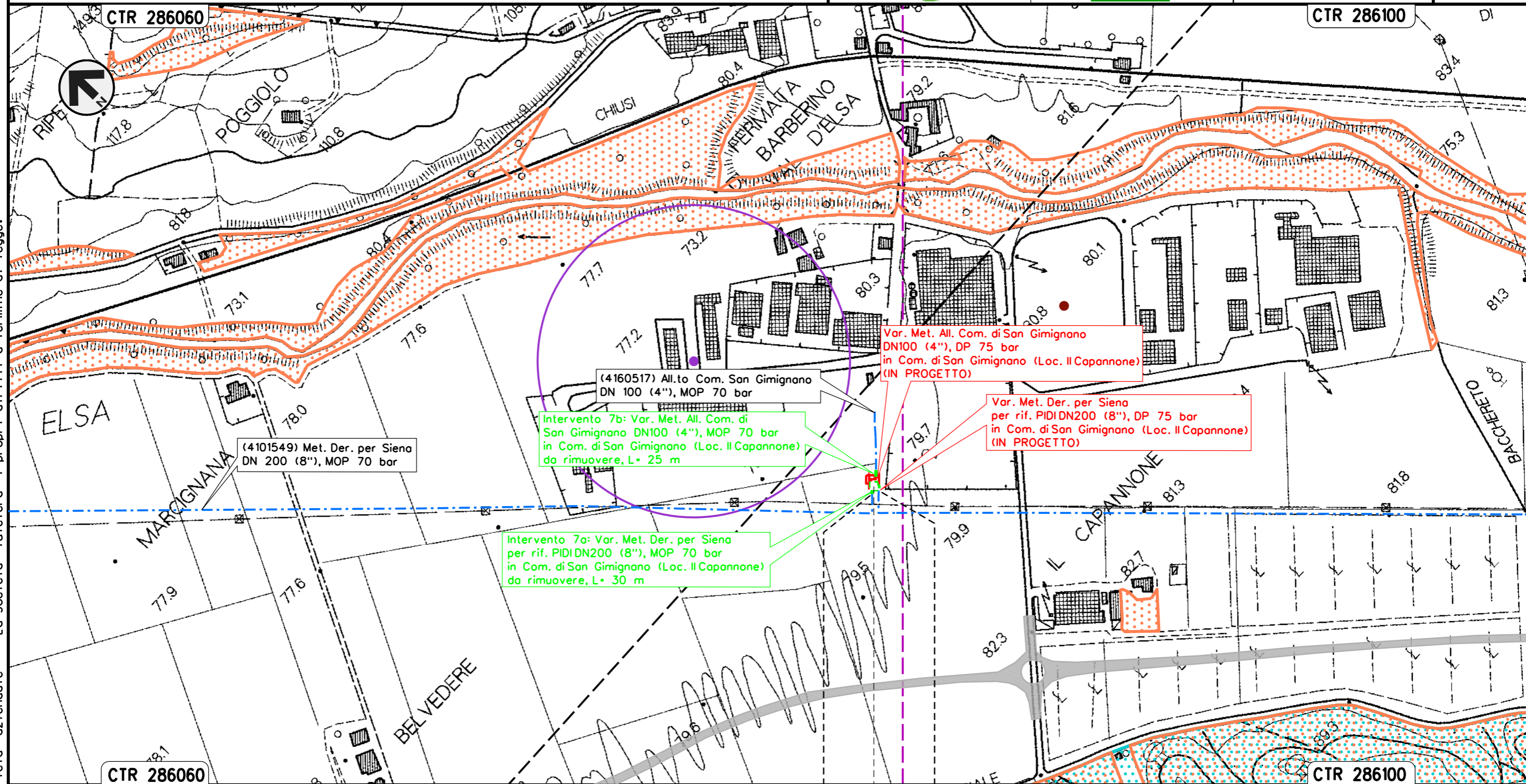
◀▶ PIL 4101549/5 da rimuovere  
 Loc. P. Piano



Intervento 7: Var. Met. Der. per Siena DN 200 (8"),  
MOP 70 bar per rif. PIDI 4101549/5.1 e ricollegamenti  
in Comune di San Gimignano (Loc. Il Capannone)

Rimozione Condotte Esistenti  
STRUMENTI DI TUTELA E PIANIFICAZIONE NAZIONALI

00	12-02-21	EMISSIONE	DEL VECCHIO	FRANCESCO	CAPRIOTTI	Foglio
INDICE	DATA	REVISIONI	ELABORATO	VERIFICATO	APPROVATO	9
			Dis. PG-SN-221			di 33
			Comm. NR/19087			Scala 1:5000



(4101549) Met. Der. per Siena  
DN 200 (8"), MOP 70 bar

Intervento 7b: Var. Met. All. Com. di  
San Gimignano DN100 (4"), MOP 70 bar  
in Com. di San Gimignano (Loc. Il Capannone)  
da rimuovere, L= 25 m

Intervento 7a: Var. Met. Der. per Siena  
per rif. PIDI DN200 (8"), MOP 70 bar  
in Com. di San Gimignano (Loc. Il Capannone)  
da rimuovere, L= 30 m

(4160517) All.to Com. San Gimignano  
DN 100 (4"), MOP 70 bar

Var. Met. All. Com. di San Gimignano  
DN100 (4"), DP 75 bar  
in Com. di San Gimignano (Loc. Il Capannone)  
(IN PROGETTO)

Var. Met. Der. per Siena  
per rif. PIDI DN200 (8"), DP 75 bar  
in Com. di San Gimignano (Loc. Il Capannone)  
(IN PROGETTO)

Il presente disegno e' di proprieta' aziendale - La Societa' tutelera' i propri diritti a termine di legge.

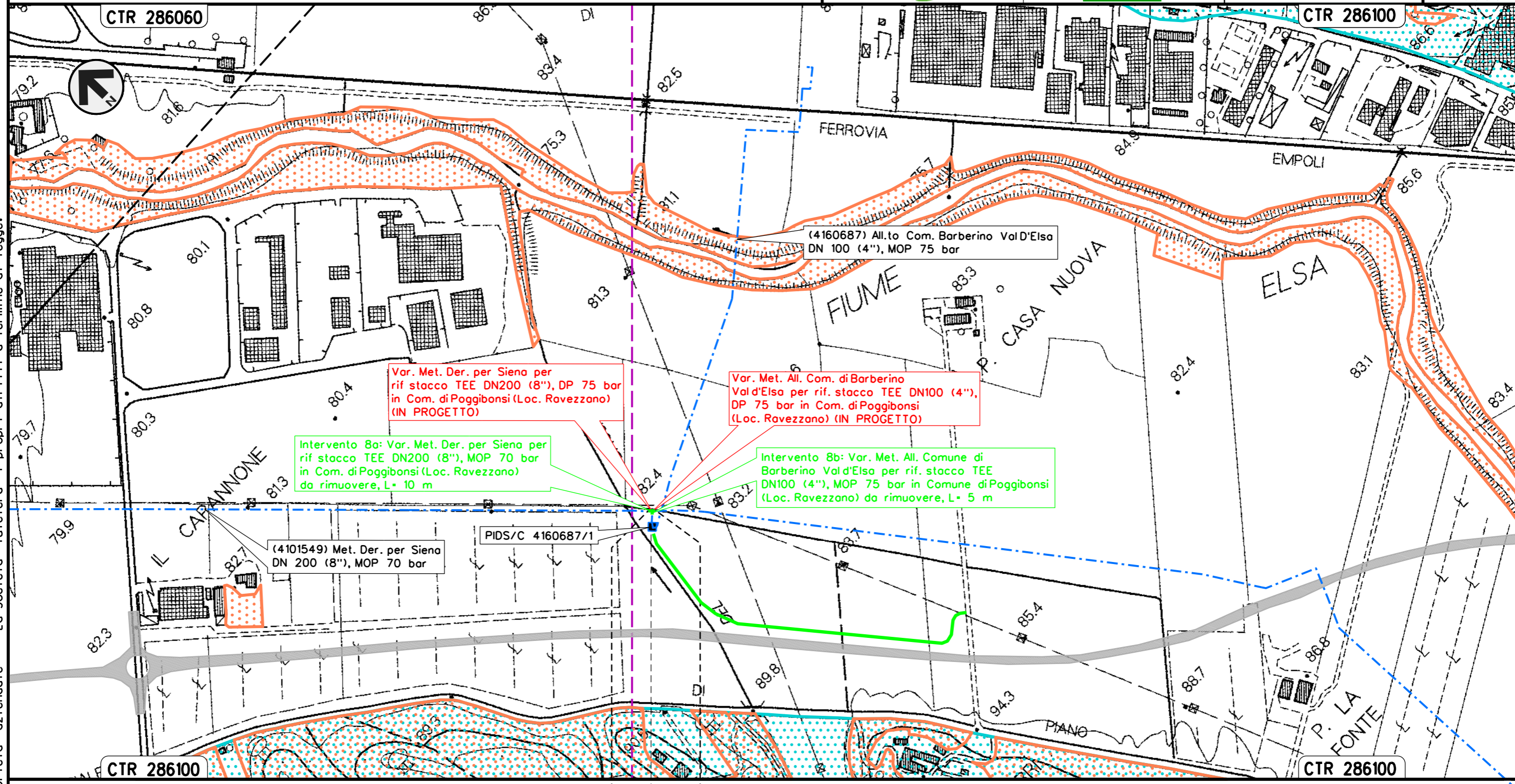
SAN GIMIGNANO  
SIENA

▶▶ X PIDI 4101549/5.1 da rimuovere  
Loc. Il Capannone

Intervento 8: Var. Met. Der. per Siena  
 DN 200 (8"), MOP 70 bar per rif. stacco TEE  
 in Comune di Poggibonsi (Loc. Ravezzano)

Rimozione Condotte Esistenti  
 STRUMENTI DI TUTELA E PIANIFICAZIONE NAZIONALI

00	12-02-21	EMISSIONE	DEL VECCHIO	FRANCESCO	CAPRIOTTI	Foglio	10
INDICE	DATA	REVISIONI	ELABORATO	VERIFICATO	APPROVATO	di	33
			Dis. PG-SN-221			Scala	1:5000
			Comm. NR/19087				





Il presente disegno e' di proprieta' aziendale - La Societa' tutelera' i propri diritti a termine di legge.

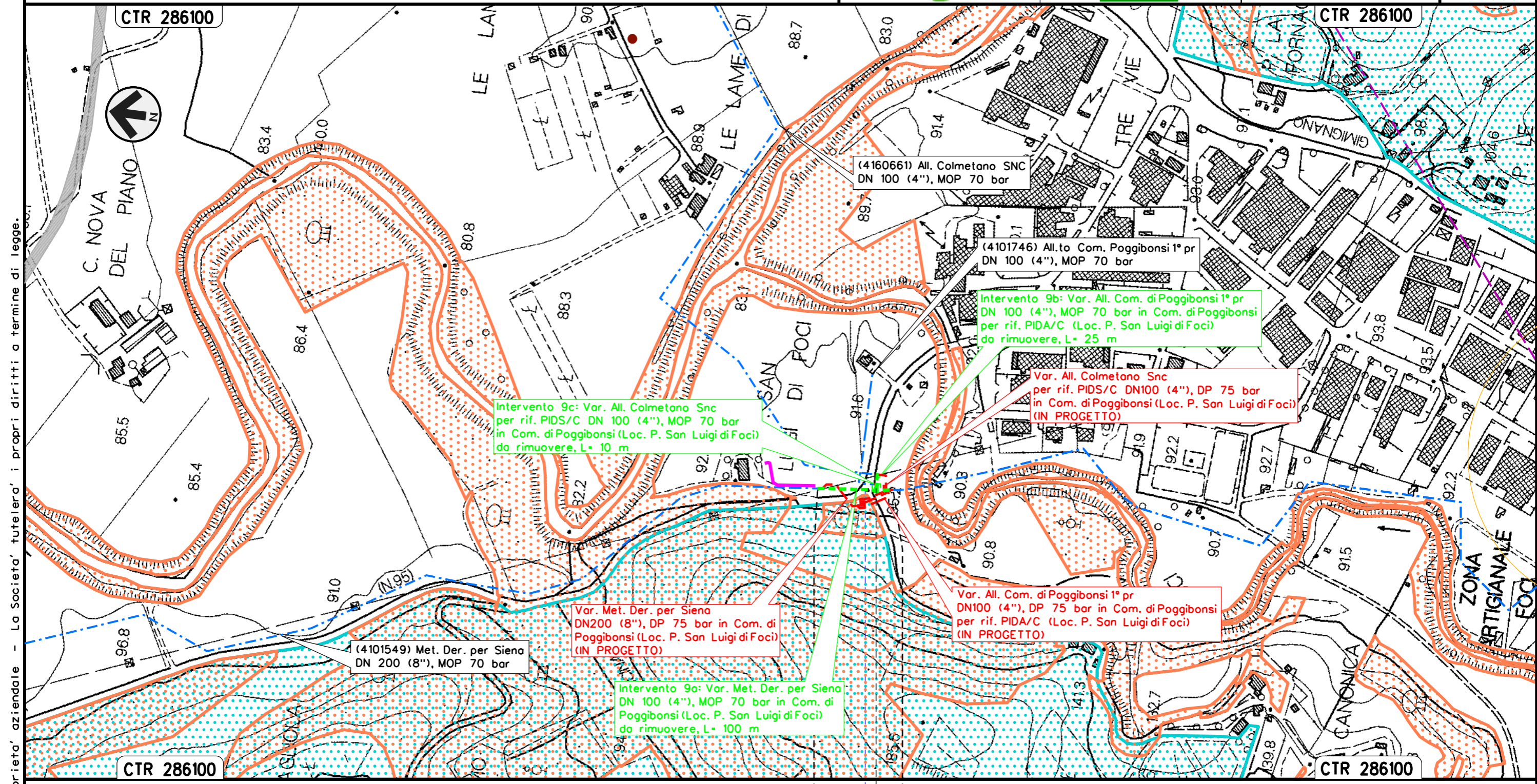
POGGIBONSI  
 SIENA



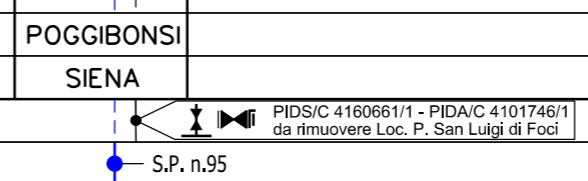
Intervento 9: Var. Met. Der. per Siena DN 200 (8"), MOP 70 bar per rif. PIDS/C 4160661/1 + PIDA/C 4101746/1 e ricollegamenti in Comune di Poggibonsi (Loc. P. San Luigi di Foci)

Rimozione Condotte Esistenti  
STRUMENTI DI TUTELA E PIANIFICAZIONE NAZIONALI

00	12-02-21	EMISSIONE	DEL VECCHIO	FRANCESCO	CAPRIOTTI	Foglio	11
INDICE	DATA	REVISIONI	ELABORATO	VERIFICATO	APPROVATO	di	33
 						Dis.	PG-SN-221
						Comm.	NR/19087
						Scala	1:5000



Il presente disegno e' di proprieta' aziendale - La Societa' tutelera' i propri diritti a termine di legge.

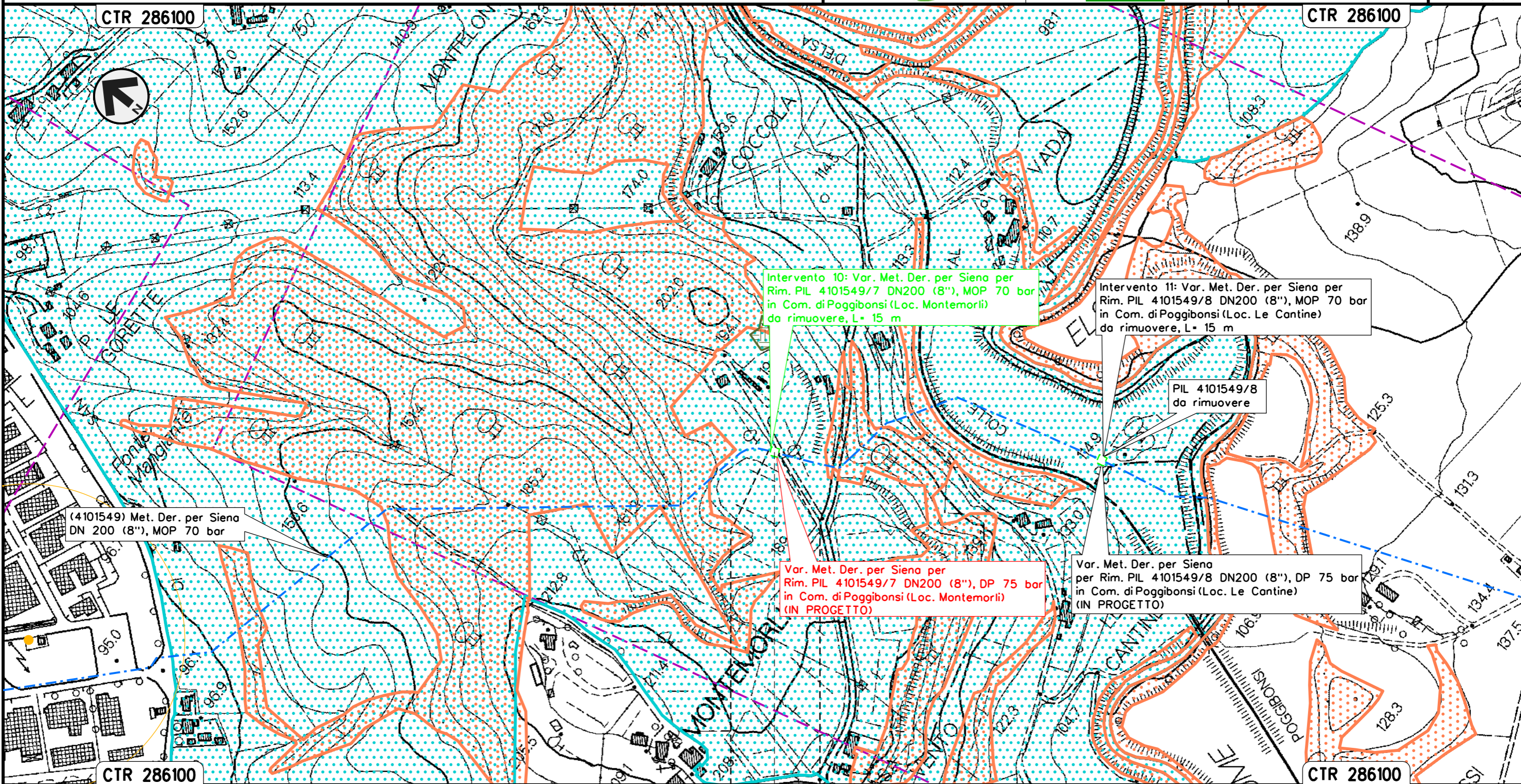


Intervento 10: Var. Met. Der. per Siena  
 DN 200 (8"), MOP 70 bar per rimozione PIL 4101549/7  
 in Comune di Poggibonsi (Loc. Montemorli)

Rimozione Condotte Esistenti  
 STRUMENTI DI TUTELA E PIANIFICAZIONE NAZIONALI

00	12-02-21	EMISSIONE	DEL VECCHIO	FRANCESCO	CAPRIOTTI
INDICE	DATA	REVISIONI		ELABORATO	VERIFICATO
					
			Dis.	PG-SN-221	
			Comm.	NR/19087	

Foglio  
 12  
 di 33  
 Scala  
 1:5000



Intervento 10: Var. Met. Der. per Siena per  
 Rim. PIL 4101549/7 DN200 (8"), MOP 70 bar  
 in Com. di Poggibonsi (Loc. Montemorli)  
 da rimuovere, L= 15 m

Intervento 11: Var. Met. Der. per Siena per  
 Rim. PIL 4101549/8 DN200 (8"), MOP 70 bar  
 in Com. di Poggibonsi (Loc. Le Cantine)  
 da rimuovere, L= 15 m

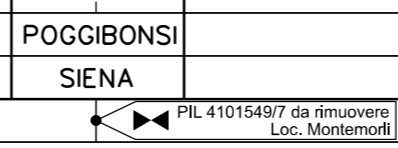
PIL 4101549/8  
 da rimuovere

(4101549) Met. Der. per Siena  
 DN 200 (8"), MOP 70 bar

Var. Met. Der. per Siena per  
 Rim. PIL 4101549/7 DN200 (8"), DP 75 bar  
 in Com. di Poggibonsi (Loc. Montemorli)  
 (IN PROGETTO)

Var. Met. Der. per Siena  
 per Rim. PIL 4101549/8 DN200 (8"), DP 75 bar  
 in Com. di Poggibonsi (Loc. Le Cantine)  
 (IN PROGETTO)

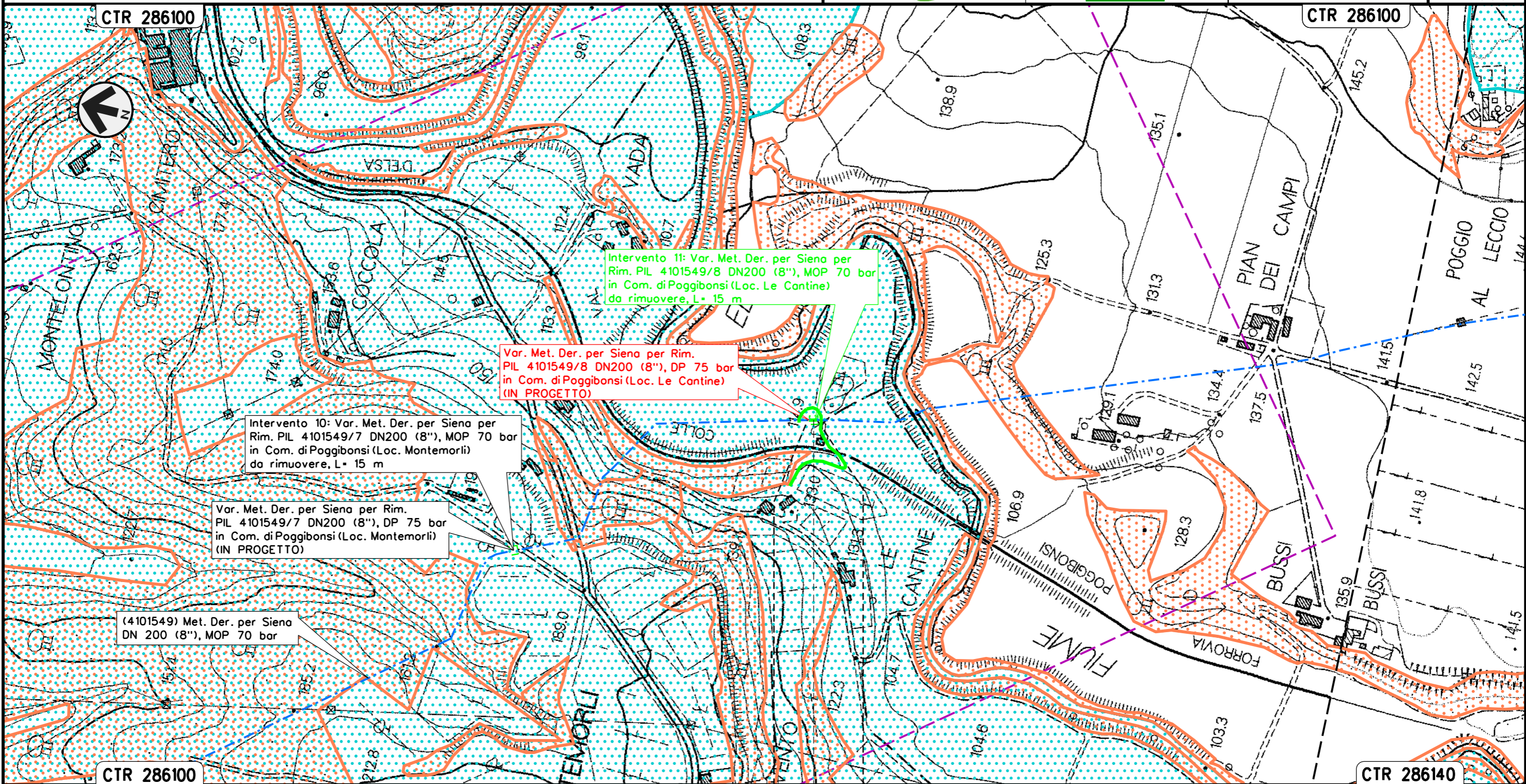
Il presente disegno e' di proprieta' aziendale - La Societa' tutelera' i propri diritti a termine di legge.



Intervento 11: Var. Met. Der. per Siena  
 DN 200 (8"), MOP 70 bar per rimozione PIL 4101549/8  
 in Comune di Poggibonsi (Loc. Le Cantine)

Rimozione Condotte Esistenti  
 STRUMENTI DI TUTELA E PIANIFICAZIONE NAZIONALI

00	12-02-21	EMISSIONE	DEL VECCHIO	FRANCESCO	CAPRIOTTI	Foglio	13
INDICE	DATA	REVISIONI	ELABORATO	VERIFICATO	APPROVATO	di	33
			Dis. PG-SN-221			Scala	1:5000
			Comm. NR/19087				



Intervento 11: Var. Met. Der. per Siena per  
 Rim. PIL 4101549/8 DN200 (8"), MOP 70 bar  
 in Com. di Poggibonsi (Loc. Le Cantine)  
 da rimuovere, L= 15 m


Var. Met. Der. per Siena per Rim.  
 PIL 4101549/8 DN200 (8"), DP 75 bar  
 in Com. di Poggibonsi (Loc. Le Cantine)  
 (IN PROGETTO)

Intervento 10: Var. Met. Der. per Siena per  
 Rim. PIL 4101549/7 DN200 (8"), MOP 70 bar  
 in Com. di Poggibonsi (Loc. Montemorli)  
 da rimuovere, L= 15 m

Var. Met. Der. per Siena per Rim.  
 PIL 4101549/7 DN200 (8"), DP 75 bar  
 in Com. di Poggibonsi (Loc. Montemorli)  
 (IN PROGETTO)

(4101549) Met. Der. per Siena  
 DN 200 (8"), MOP 70 bar



POGGIBONSI
SIENA
PIL 4101549/8 da rimuovere Loc. Le Cantine

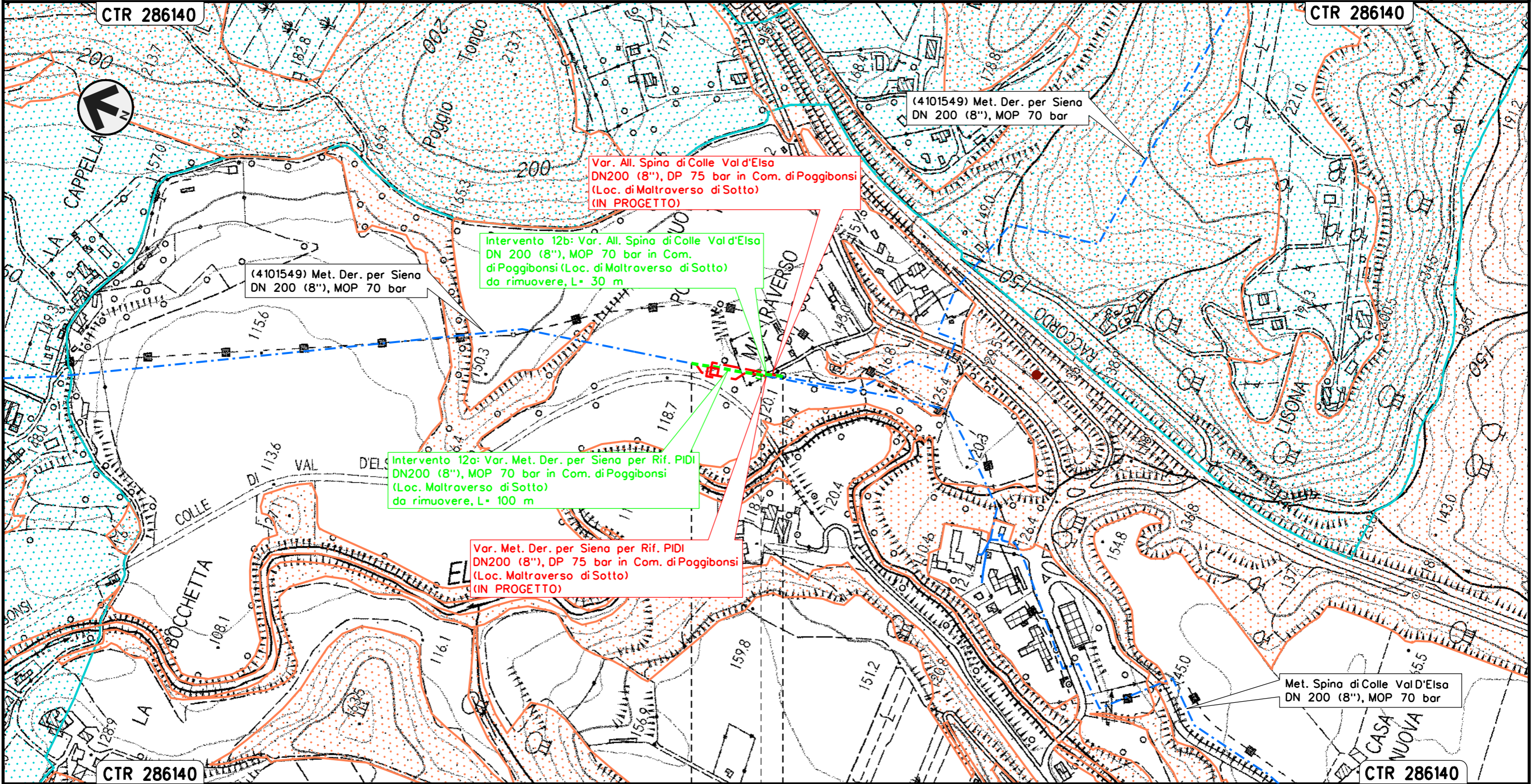


Il presente disegno e' di proprieta' aziendale - La Societa' tutelera' i propri diritti a termine di legge.

Intervento 12: Var. Met. Der. per Siena  
 DN 200 (8"), MOP 70 bar per rif. PIDI 4101549/9.1.1 e ricollegamenti  
 in Comune di Poggibonsi (Loc. Maltraverso di Sotto)


Rimozione Condotte Esistenti  
 STRUMENTI DI TUTELA E PIANIFICAZIONE NAZIONALI

00	12-02-21	EMISSIONE	DEL VECCHIO	FRANCESCO	CAPRIOTTI	Foglio	14
INDICE	DATA	REVISIONI	ELABORATO	VERIFICATO	APPROVATO	di	33
						Dis.	PG-SN-221
						Comm.	NR/19087
						Scala	1:5000



Il presente disegno e' di proprieta' aziendale - La Societa' tutelera' i propri diritti a termine di legge.

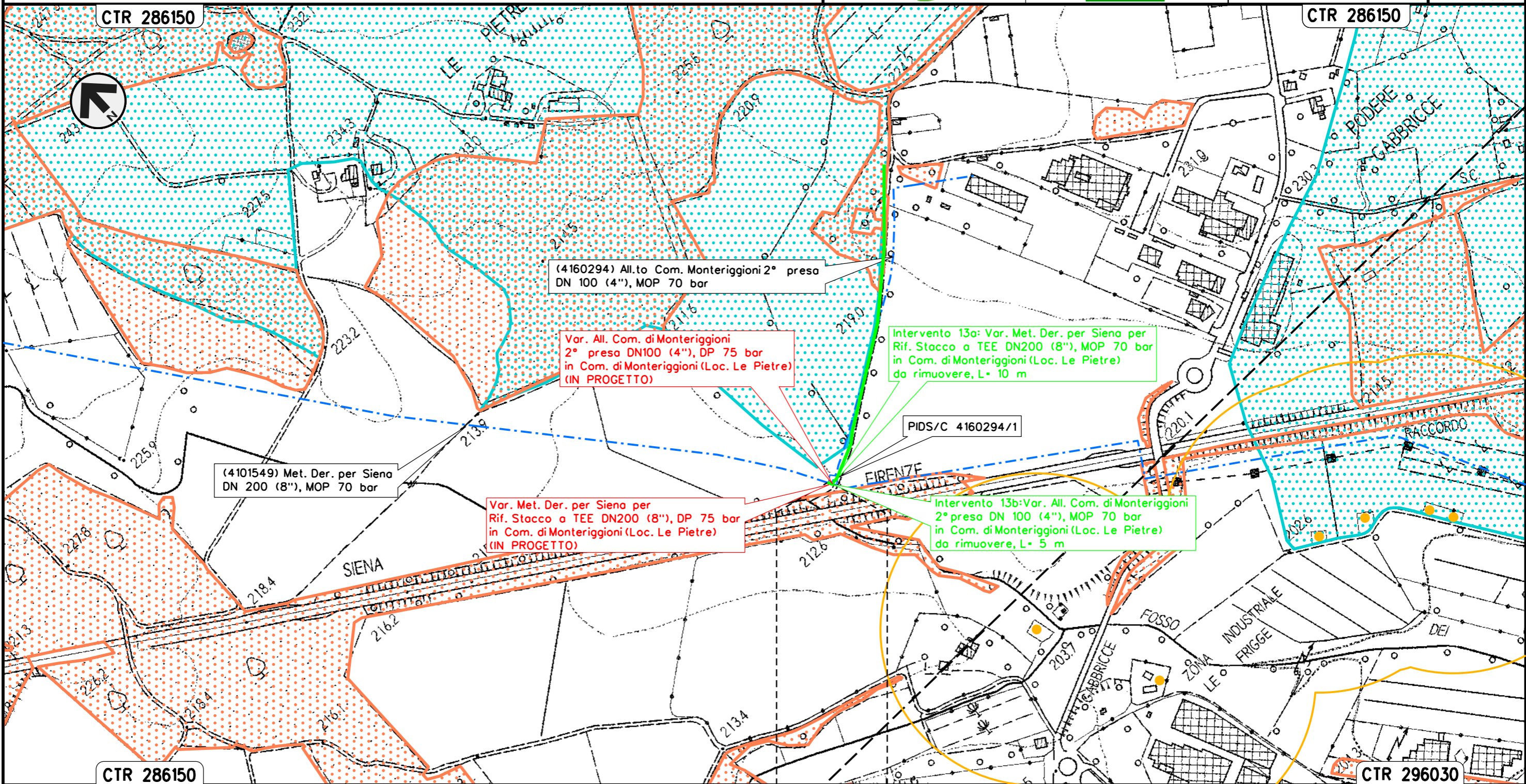
POGGIBONSI  
 SIENA

 PIDI 4101549/9.1.1 da rimuovere  
 Loc. Mal Traverso di sotto

Intervento 13: Var. Met. Der. per Siena  
 DN 200 (8"), MOP 70 bar per rif. TEE  
 in Comune di Poggibonsi (Loc. Le Pietre)

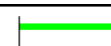
Rimozione Condotte Esistenti  
 STRUMENTI DI TUTELA E PIANIFICAZIONE NAZIONALI

00	12-02-21	EMISSIONE	DEL VECCHIO	FRANCESCO	CAPRIOTTI	Foglio	15
INDICE	DATA	REVISIONI	ELABORATO	VERIFICATO	APPROVATO	di	33
			Dis. PG-SN-221			Scala	1:5000
			Comm. NR/19087				



Il presente disegno e' di proprieta' aziendale - La Societa' tutelera' i propri diritti a termine di legge.

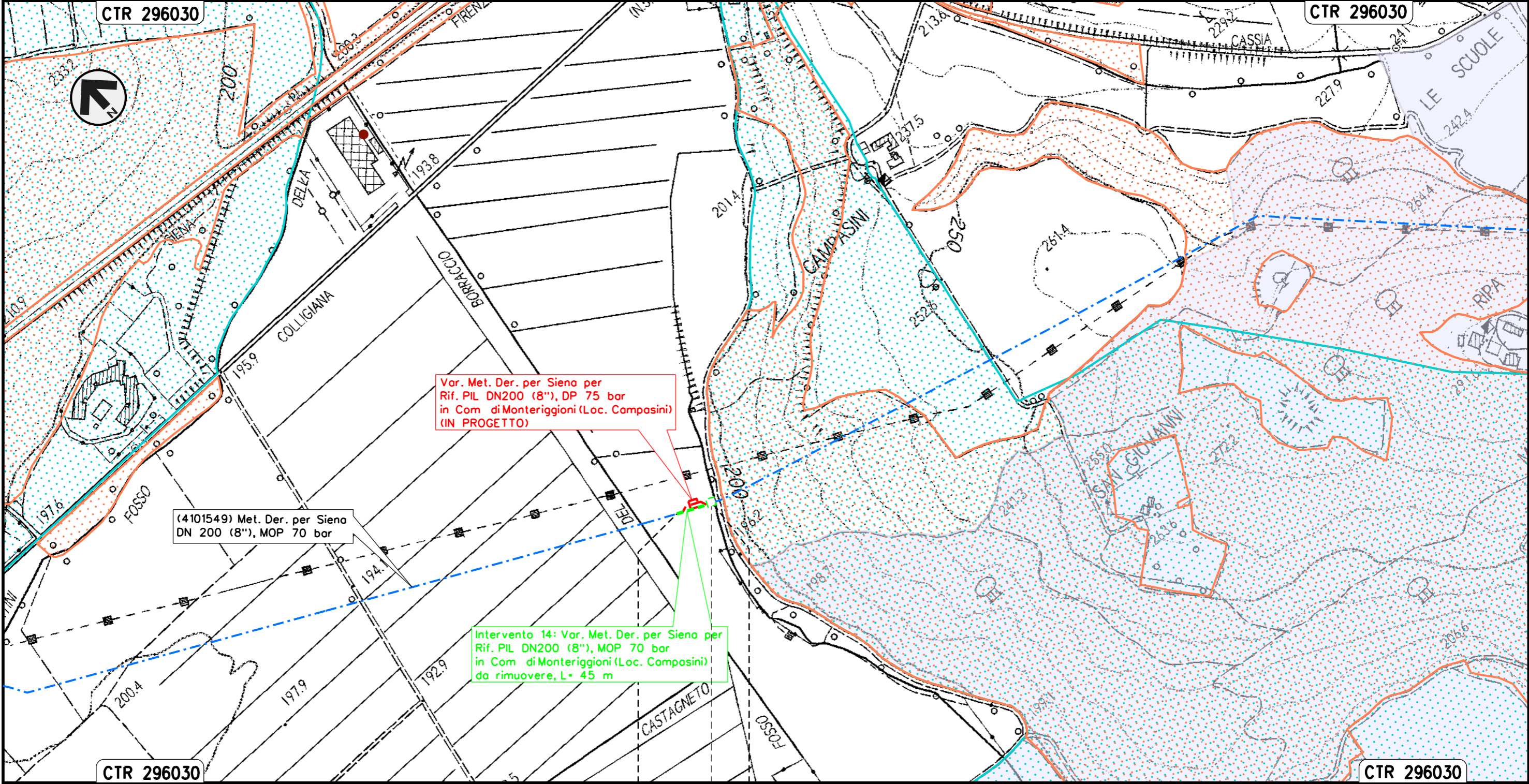
MONTERIGGIONI  
 SIENA



Intervento 14: Var. Met. Der. per Siena  
 DN 200 (8"), MOP 70 bar per rif. PIL 4101549/11  
 in Comune di Monteriggioni (Loc. Campasini)

Rimozione Condotte Esistenti  
 STRUMENTI DI TUTELA E PIANIFICAZIONE NAZIONALI

00	12-02-21	EMISSIONE	DEL VECCHIO	FRANCESCO	CAPRIOTTI	Foglio
INDICE	DATA	REVISIONI	ELABORATO	VERIFICATO	APPROVATO	16
			Dis.	PG-SN-221		di 33
			Comm.	NR/19087		Scala 1:5000



Var. Met. Der. per Siena per  
 Rif. PIL DN200 (8"), DP 75 bar  
 in Com di Monteriggioni (Loc. Campasini)  
 (IN PROGETTO)

(4101549) Met. Der. per Siena  
 DN 200 (8"), MOP 70 bar

Intervento 14: Var. Met. Der. per Siena per  
 Rif. PIL DN200 (8"), MOP 70 bar  
 in Com di Monteriggioni (Loc. Campasini)  
 da rimuovere, L= 45 m

MONTERIGGIONI  
 SIENA



◀▶ PIL 4101549/11 da rimuovere  
 Loc. Campasini

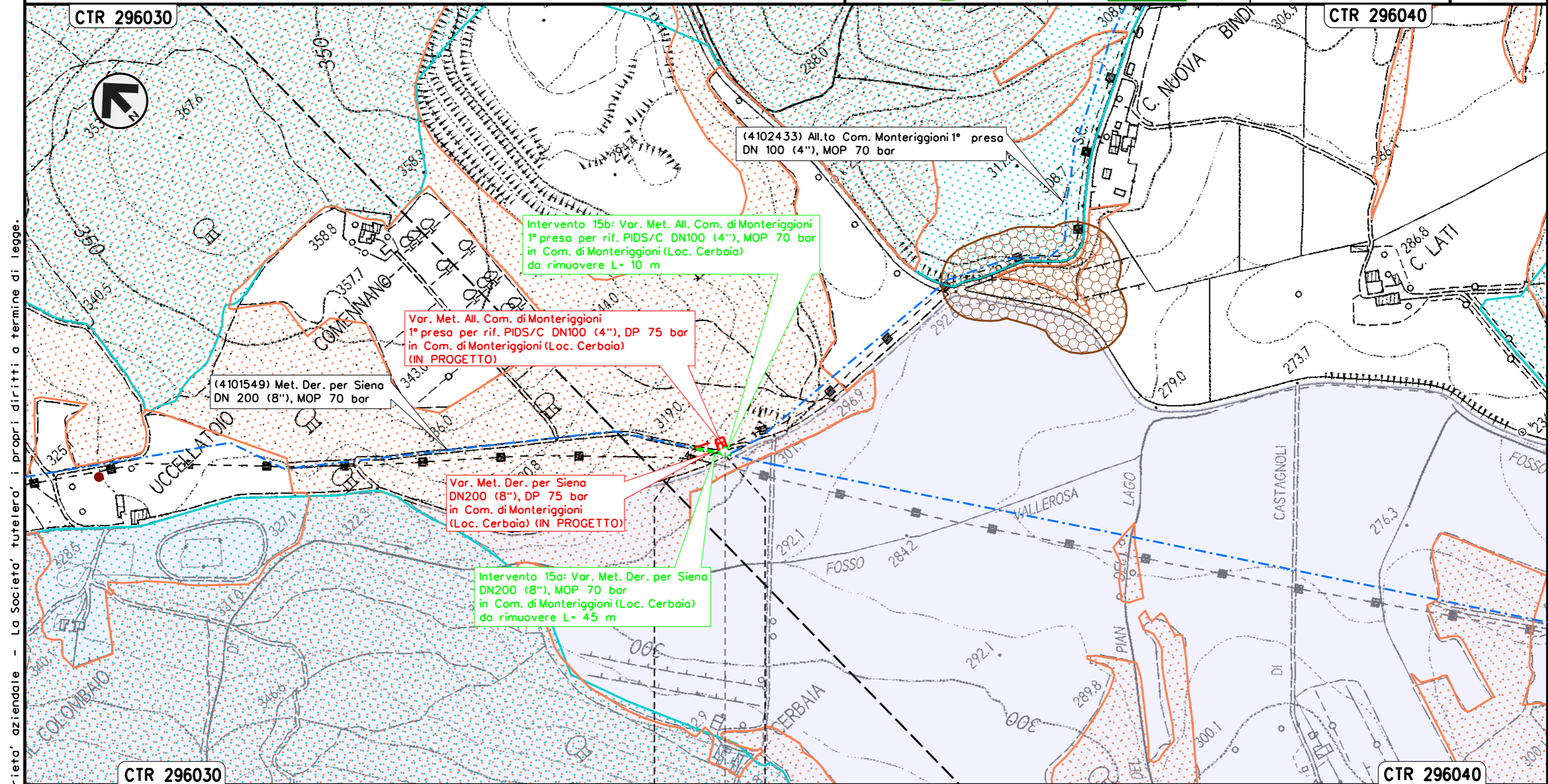
Il presente disegno e' di proprieta' aziendale - La Societa' tutelera' i propri diritti a termine di legge.



Intervento 15: Var. Met. Der. per Siena  
 DN 200 (8"), MOP 70 bar per rif. PIDS/C 4102433/1 e ricollegamenti  
 in Comune di Monteriggioni (Loc. Cerbaia)

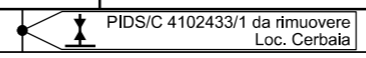
Rimozione Condotte Esistenti  
 STRUMENTI DI TUTELA E PIANIFICAZIONE NAZIONALI

00	12-02-21	EMISSIONE	DEL VECCHIO	FRANCESCO	CAPRIOTTI	Foglio	17
INDICE	DATA	REVISIONI	ELABORATO	VERIFICATO	APPROVATO	di	33
 						Dis.	PG-SN-221
						Comm.	NR/19087
						Scala	1:5000



Il presente disegno e' di proprieta' aziendale - La Societa' tutelera' i propri diritti a termine di legge.

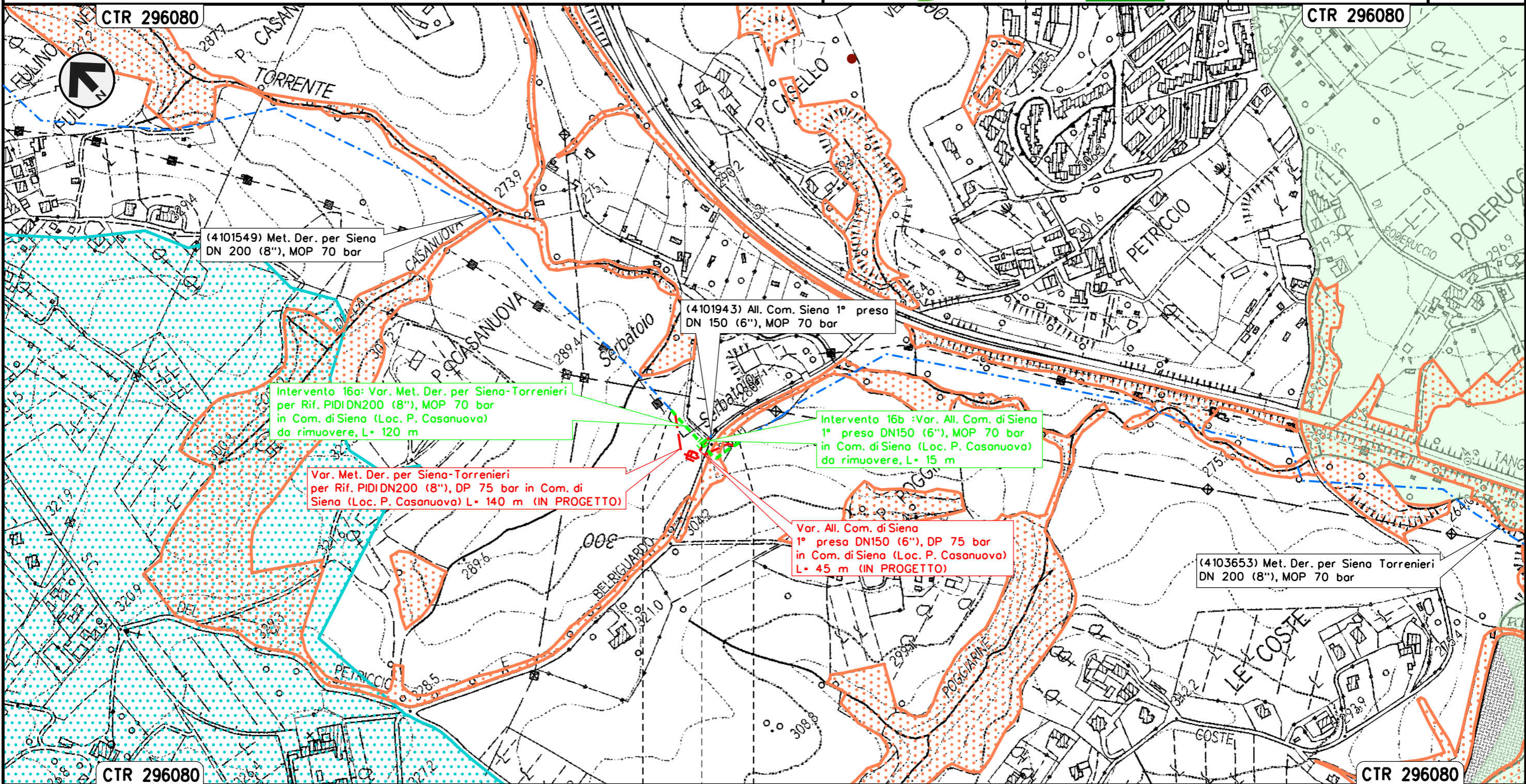
MONTERIGGIONI  
 SIENA



Intervento 16: Var. Met. Der. per Siena-Torrenieri  
 DN 200 (8"), MOP 70 bar per rif. PIDI 4103653/1.1 e ricollegamenti  
 in Comune di Siena (Loc. P. Casanuova)

Rimozione Condotte Esistenti  
 STRUMENTI DI TUTELA E PIANIFICAZIONE NAZIONALI

00	12-02-21	EMISSIONE	DEL VECCHIO	FRANCESCO	CAPRIOTTI	Foglio	18
INDICE	DATA	REVISIONI	ELABORATO	VERIFICATO	APPROVATO	di	33
			Dis. PG-SN-221			Scala	1:5000
			Comm. NR/19087				



(4101549) Met. Der. per Siena  
 DN 200 (8"), MOP 70 bar

(4101943) All. Com. Siena 1° presa  
 DN 150 (6"), MOP 70 bar

Intervento 16a: Var. Met. Der. per Siena-Torrenieri  
 per Rif. PIDI DN200 (8"), MOP 70 bar  
 in Com. di Siena (Loc. P. Casanuova)  
 da rimuovere, L= 120 m

Intervento 16b: Var. All. Com. di Siena  
 1° presa DN150 (6"), MOP 70 bar  
 in Com. di Siena (Loc. P. Casanuova)  
 da rimuovere, L= 15 m

Var. Met. Der. per Siena-Torrenieri  
 per Rif. PIDI DN200 (8"), DP 75 bar in Com. di  
 Siena (Loc. P. Casanuova) L= 140 m (IN PROGETTO)

Var. All. Com. di Siena  
 1° presa DN150 (6"), DP 75 bar  
 in Com. di Siena (Loc. P. Casanuova)  
 L= 45 m (IN PROGETTO)

(4103653) Met. Der. per Siena Torrenieri  
 DN 200 (8"), MOP 70 bar



Il presente disegno e' di proprieta' aziendale - La Societa' tutelera i propri diritti a termine di legge.

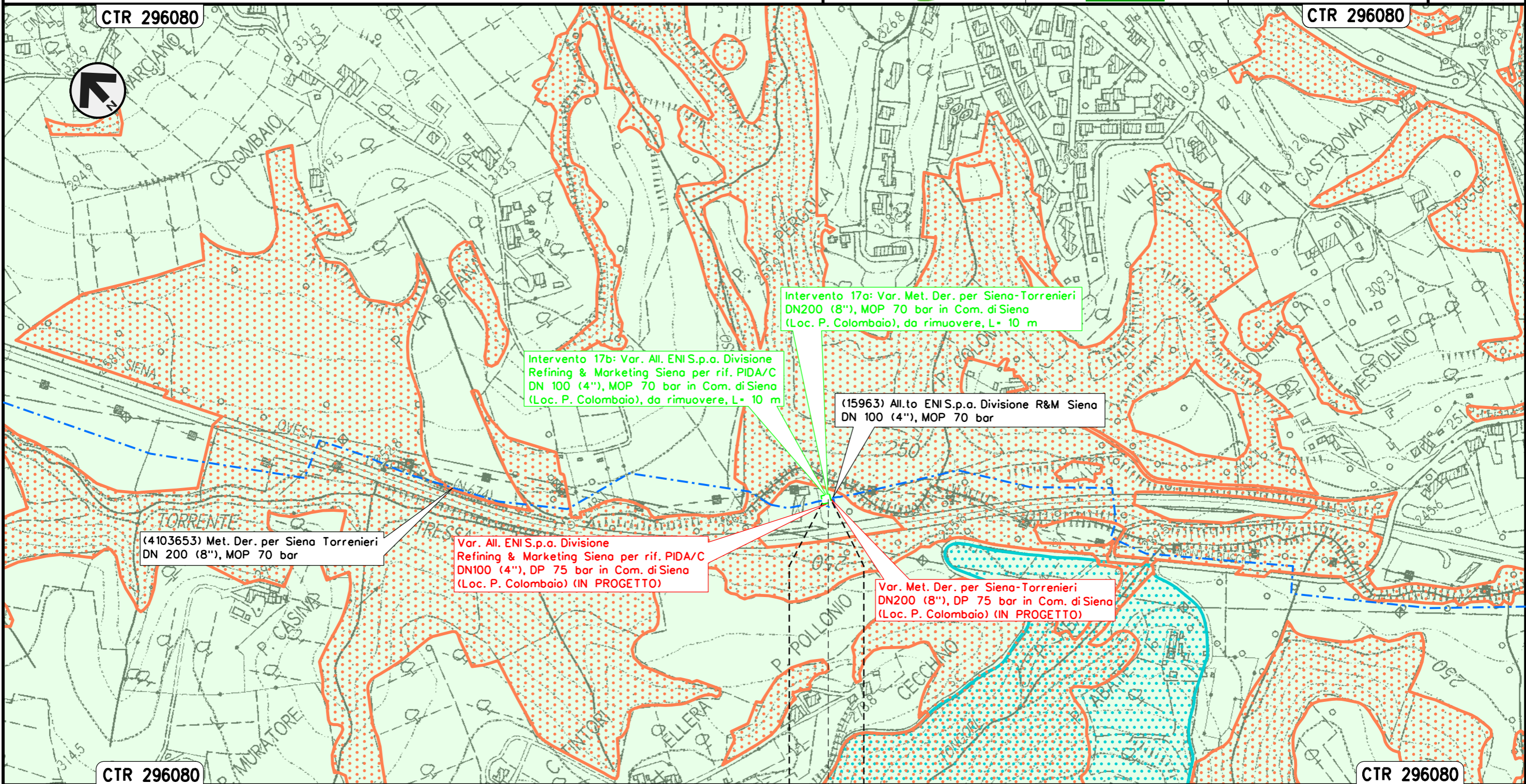
SIENA  
 SIENA

◀▶ PIDI 4103653/1.1 da rimuovere  
 Loc. Casanuova


Intervento 17: Var. Met. Der. per Siena-Torrenieri  
 DN 200 (8"), MOP 70 bar per rif. PIDA/C 15963/1 e ricollegamenti  
 in Comune di Siena (Loc. P. Colombaio)

Rimozione Condotte Esistenti  
 STRUMENTI DI TUTELA E PIANIFICAZIONE NAZIONALI

00	12-02-21	EMISSIONE	DEL VECCHIO	FRANCESCO	CAPRIOTTI	Foglio	19
INDICE	DATA	REVISIONI	ELABORATO	VERIFICATO	APPROVATO	di	33
 						Dis.	PG-SN-221
						Comm.	NR/19087
						Scala	1:5000



Il presente disegno e' di proprieta' aziendale - La Societa' tutelera' i propri diritti a termine di legge.

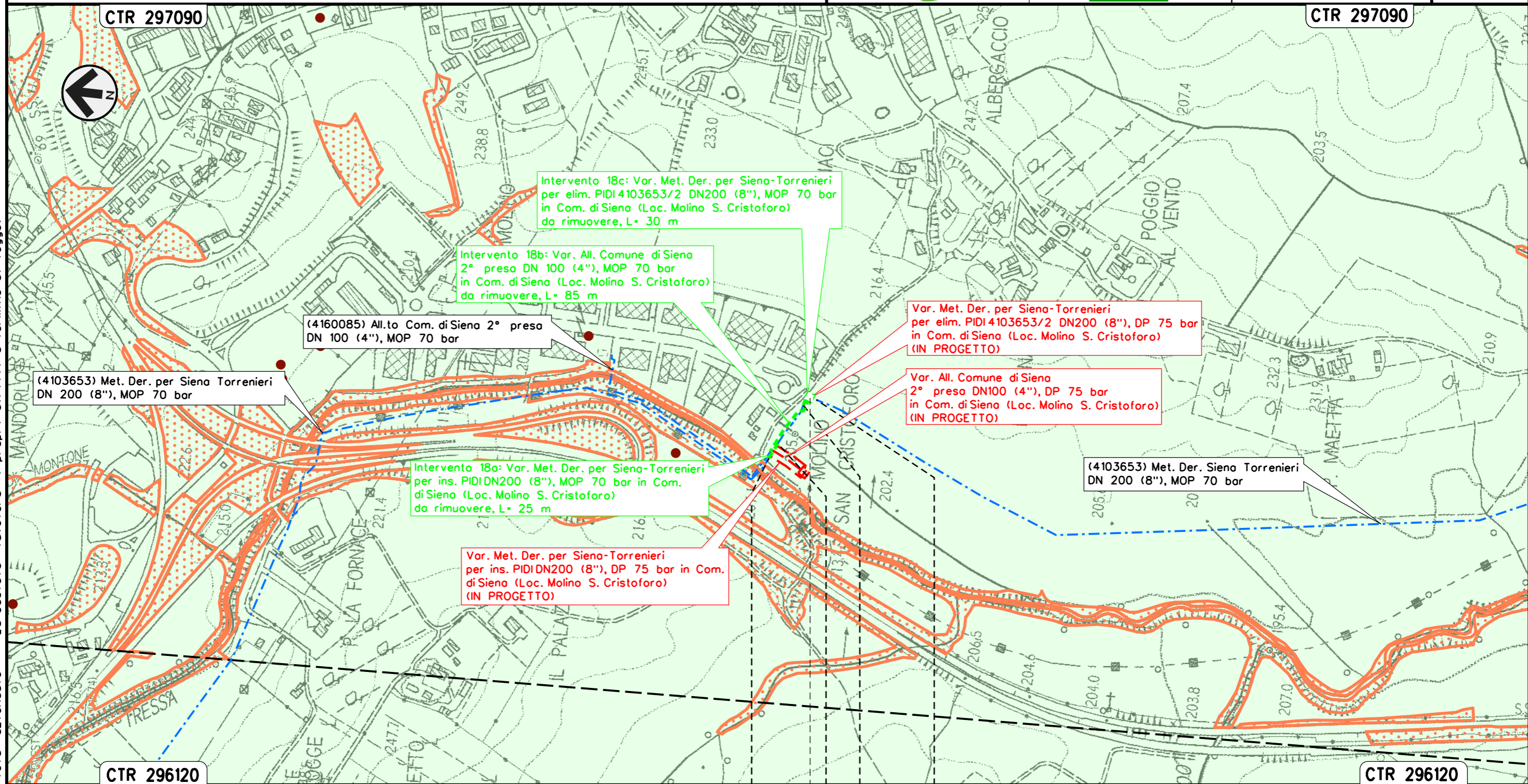
SIENA
SIENA
 PIDA/C 15963/1 da rimuovere Loc. Colombaio

Intervento 18: Var. Met. Der. per Siena-Torrenieri  
 DN 200 (8"), MOP 70 bar per rif. PIDI 4103653/2 e ricollegamenti  
 in Comune di Siena (Loc. Molino San Cristoforo)

Rimozione Condotte Esistenti  
 STRUMENTI DI TUTELA E PIANIFICAZIONE NAZIONALI

00	12-02-21	EMISSIONE	DEL VECCHIO	FRANCESCO	CAPRIOTTI
INDICE	DATA	REVISIONI	ELABORATO	VERIFICATO	APPROVATO
			Dis.	PG-SN-221	
			Comm.	NR/19087	

Foglio  
 20  
 di 33  
 Scala  
 1:5000



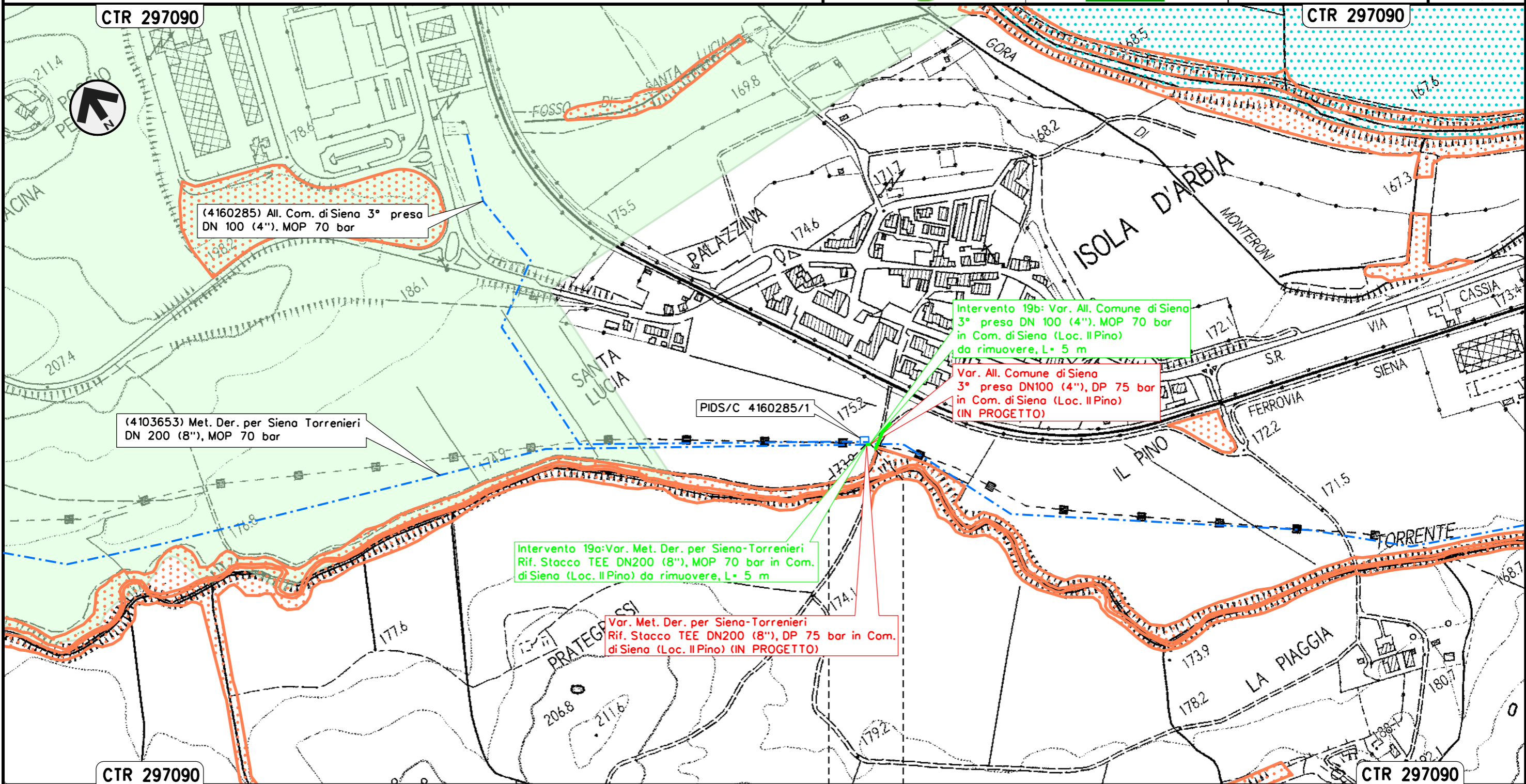
Il presente disegno e' di proprieta' aziendale - La Societa' tutelera' i propri diritti a termine di legge.

SIENA	SIENA
SIENA	SIENA
PIDI 4103653/2 da rimuovere Loc. Molino S. Cristoforo	

Intervento 19: Var. Met. Der. per Siena-Torrenieri  
 DN 200 (8"), MOP 70 bar per rif. Stacco TEE  
 in Comune di Siena (Loc. Il Pino)

Rimozione Condotte Esistenti  
 STRUMENTI DI TUTELA E PIANIFICAZIONE NAZIONALI

00	12-02-21	EMISSIONE	DEL VECCHIO	FRANCESCO	CAPRIOTTI	Foglio	21
INDICE	DATA	REVISIONI	ELABORATO	VERIFICATO	APPROVATO	di	33
			Dis.	PG-SN-221		Scala	1:5000
			Comm.	NR/19087			



(4160285) All. Com. di Siena 3° presa  
 DN 100 (4"). MOP 70 bar

(4103653) Met. Der. per Siena Torrenieri  
 DN 200 (8"), MOP 70 bar

Intervento 19a: Var. Met. Der. per Siena-Torrenieri  
 Rif. Stacco TEE DN200 (8"), MOP 70 bar in Com.  
 di Siena (Loc. Il Pino) da rimuovere, L= 5 m

Var. Met. Der. per Siena-Torrenieri  
 Rif. Stacco TEE DN200 (8"), DP 75 bar in Com.  
 di Siena (Loc. Il Pino) (IN PROGETTO)

Intervento 19b: Var. All. Comune di Siena  
 3° presa DN 100 (4"). MOP 70 bar  
 in Com. di Siena (Loc. Il Pino)  
 da rimuovere, L= 5 m

Var. All. Comune di Siena  
 3° presa DN100 (4"), DP 75 bar  
 in Com. di Siena (Loc. Il Pino)  
 (IN PROGETTO)

SIENA  
 SIENA

Il presente disegno e' di proprieta' aziendale - La Societa' tutelera' i propri diritti a termine di legge.

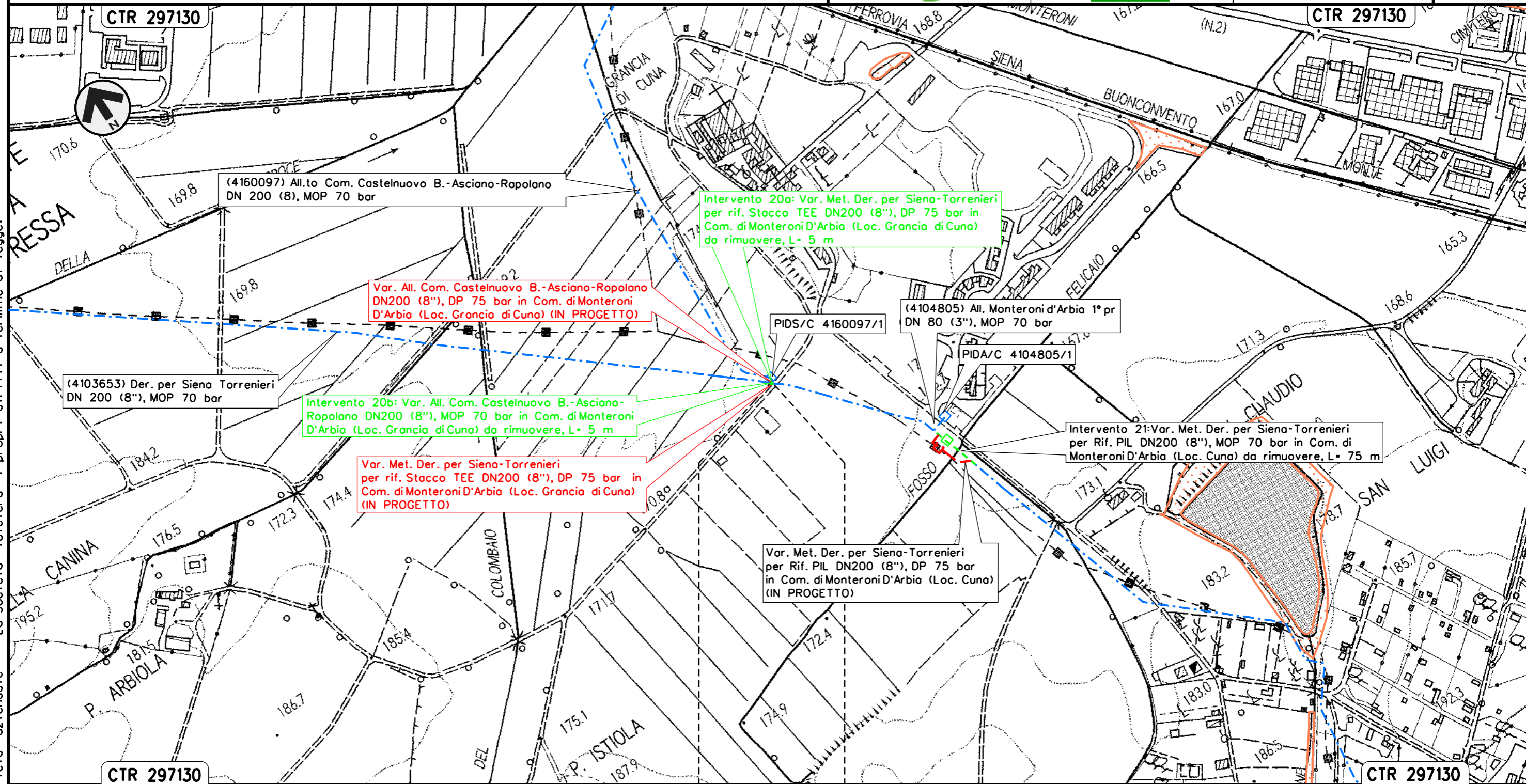
Intervento 20: Var. Met. Der. per Siena-Torrenieri  
 DN 200 (8"), MOP 70 bar per rif. Stacco TEE  
 in Comune di di Monteroni D'Arbia (Loc. Gancia di Cuna)

Rimozione Condotte Esistenti

STRUMENTI DI TUTELA E PIANIFICAZIONE NAZIONALI

00	12-02-21	EMISSIONE	DEL VECCHIO	FRANCESCO	CAPRIOTTI
INDICE	DATA	REVISIONI	ELABORATO	VERIFICATO	APPROVATO
			Dis.	PG-SN-221	
			Comm.	NR/19087	

Foglio  
 22  
 di 33  
 Scala  
 1:5000



Var. All. Com. Castelnuovo B.-Asciano-Ropolano  
 DN200 (8"), DP 75 bar in Com. di Monteroni  
 D'Arbia (Loc. Gancia di Cuna) (IN PROGETTO)

Intervento 20a: Var. Met. Der. per Siena-Torrenieri  
 per rif. Stacco TEE DN200 (8"), DP 75 bar in  
 Com. di Monteroni D'Arbia (Loc. Gancia di Cuna)  
 da rimuovere, L= 5 m

Intervento 20b: Var. All. Com. Castelnuovo B.-Asciano-  
 Ropolano DN200 (8"), MOP 70 bar in Com. di Monteroni  
 D'Arbia (Loc. Gancia di Cuna) da rimuovere, L= 5 m

Var. Met. Der. per Siena-Torrenieri  
 per rif. Stacco TEE DN200 (8"), DP 75 bar in  
 Com. di Monteroni D'Arbia (Loc. Gancia di Cuna)  
 (IN PROGETTO)

Var. Met. Der. per Siena-Torrenieri  
 per Rif. PIL DN200 (8"), DP 75 bar  
 in Com. di Monteroni D'Arbia (Loc. Cuna)  
 (IN PROGETTO)

Intervento 21: Var. Met. Der. per Siena-Torrenieri  
 per Rif. PIL DN200 (8"), MOP 70 bar in Com. di  
 Monteroni D'Arbia (Loc. Cuna) da rimuovere, L= 75 m

MONTERONI D'ARBIA  
 SIENA

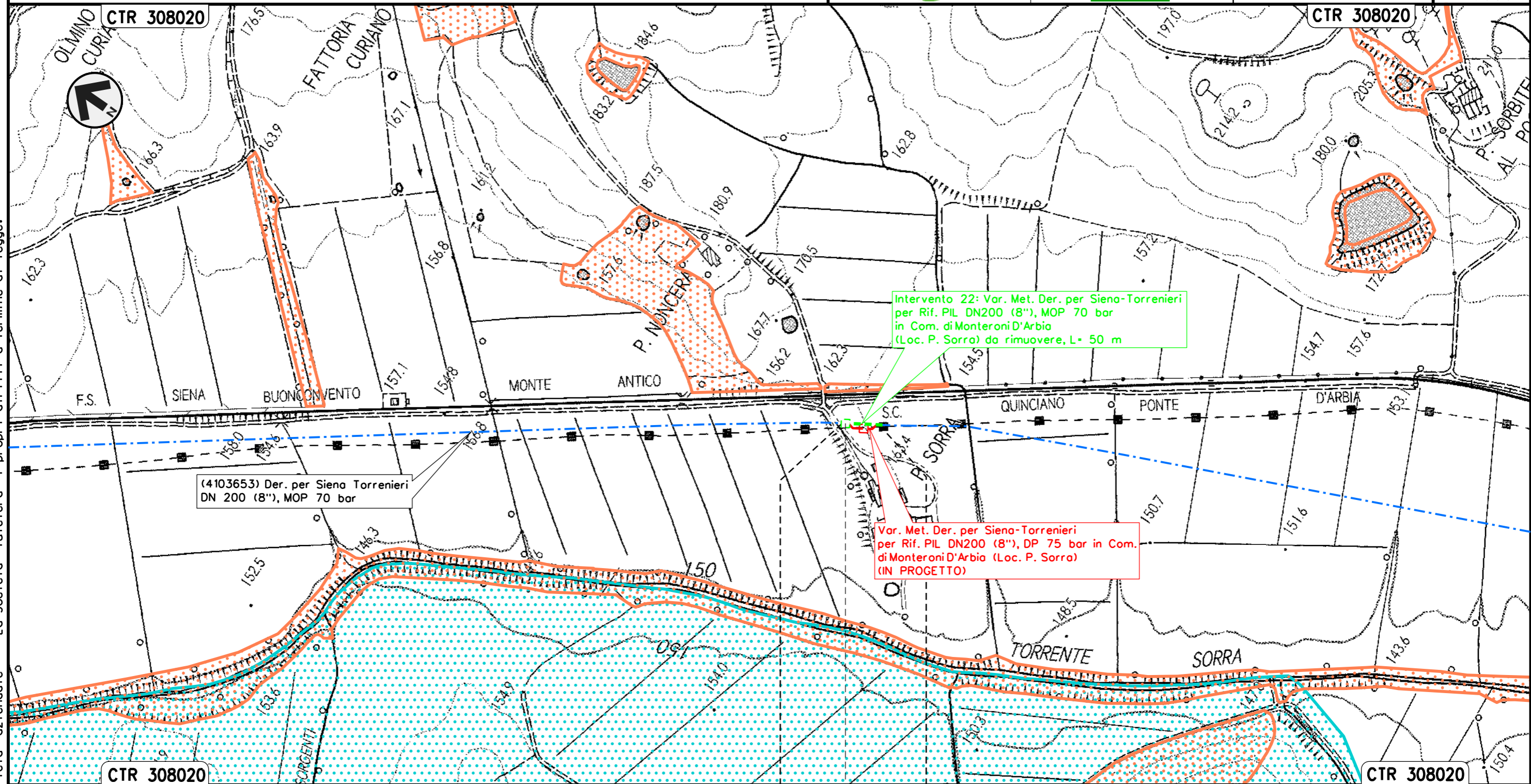
Il presente disegno e' di proprieta' aziendale - La Societa' tutelera' i propri diritti a termine di legge.



Intervento 22: Var. Met. Der. per Siena-Torrenieri  
 DN 200 (8"), MOP 70 bar per rif. PIL 4103653/5  
 in Comune di Monteroni D'Arbia (Loc. P. Sorra)

00	12-02-21	EMISSIONE	DEL VECCHIO	FRANCESCO	CAPRIOTTI	Foglio	24
INDICE	DATA	REVISIONI	ELABORATO	VERIFICATO	APPROVATO	di	33
			Dis.	PG-SN-221		Scala	1:5000
			Comm.	NR/19087			

Rimozione Condotte Esistenti  
 STRUMENTI DI TUTELA E PIANIFICAZIONE NAZIONALI

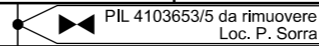


Intervento 22: Var. Met. Der. per Siena-Torrenieri  
 per Rif. PIL DN200 (8"), MOP 70 bar  
 in Com. di Monteroni D'Arbia  
 (Loc. P. Sorra) da rimuovere, L= 50 m

(4103653) Der. per Siena Torrenieri  
 DN 200 (8"), MOP 70 bar

Var. Met. Der. per Siena-Torrenieri  
 per Rif. PIL DN200 (8"), DP 75 bar in Com.  
 di Monteroni D'Arbia (Loc. P. Sorra)  
 (IN PROGETTO)

MONTERONI D'ARBIA  
 SIENA



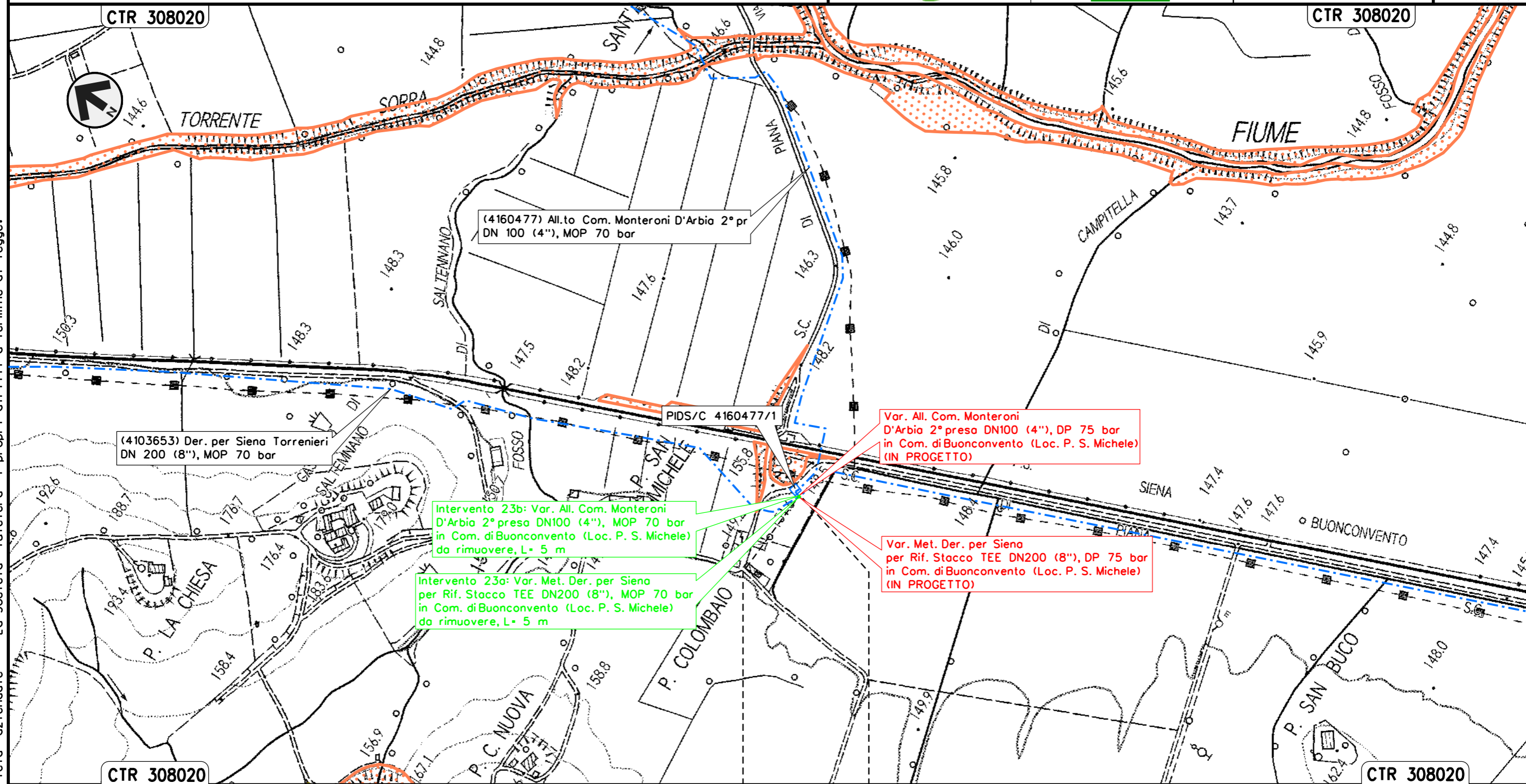
Il presente disegno e' di proprieta' aziendale - La Societa' tutelera' i propri diritti a termine di legge.



Intervento 23: Var. Met. Der. per Siena-Torrenieri  
 DN 200 (8"), MOP 70 bar per rif. Stacco TEE  
 in Comune di Buonconvento (Loc. P. S. Michele)

Rimozione Condotte Esistenti  
 STRUMENTI DI TUTELA E PIANIFICAZIONE NAZIONALI

00	12-02-21	EMISSIONE	DEL VECCHIO	FRANCESCO	CAPRIOTTI	Foglio
INDICE	DATA	REVISIONI	ELABORATO	VERIFICATO	APPROVATO	25
			Dis. PG-SN-221			di 33
			Comm. NR/19087			Scala 1:5000



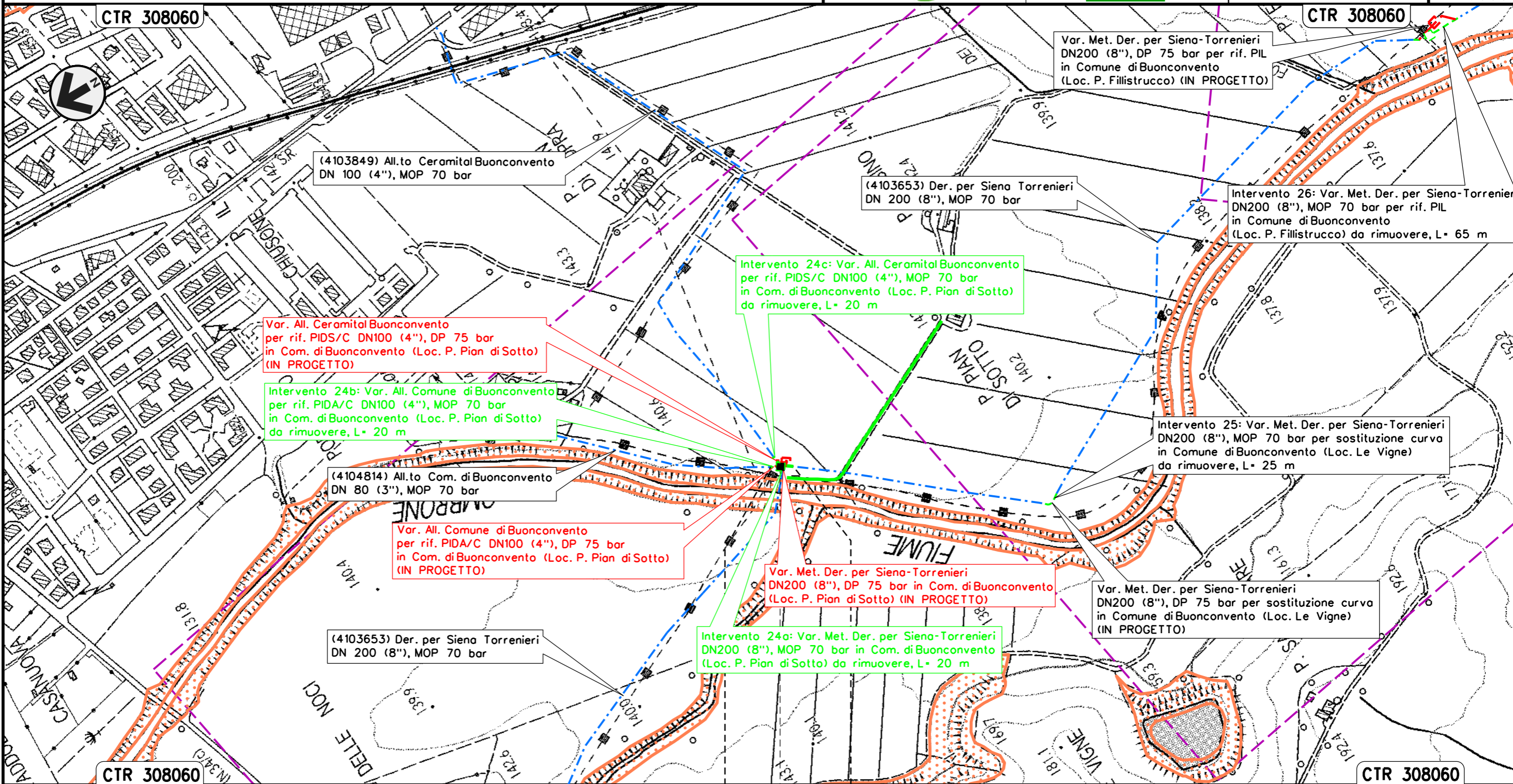
Il presente disegno e' di proprieta' aziendale - La Societa' tutelera' i propri diritti a termine di legge.

BUONCONVENTO  
 SIENA

Intervento 24: Var. Met. Der. per Siena-Torrenieri  
 DN 200 (8"), MOP 70 bar per rif. PIDS/C 4103849/1 e PIDA/C 4104814/1  
 in Comune di Buonconvento (Loc. P. Pian di Sotto)

Rimozione Condotte Esistenti  
 STRUMENTI DI TUTELA E PIANIFICAZIONE NAZIONALI

00	12-02-21	EMISSIONE	DEL VECCHIO	FRANCESCO	CAPRIOTTI	Foglio	26
INDICE	DATA	REVISIONI	ELABORATO	VERIFICATO	APPROVATO	di	33
						Dis.	PG-SN-221
						Comm.	NR/19087
						Scala	1:5000



Il presente disegno e' di proprieta' aziendale - La Societa' tutelera' i propri diritti a termine di legge.

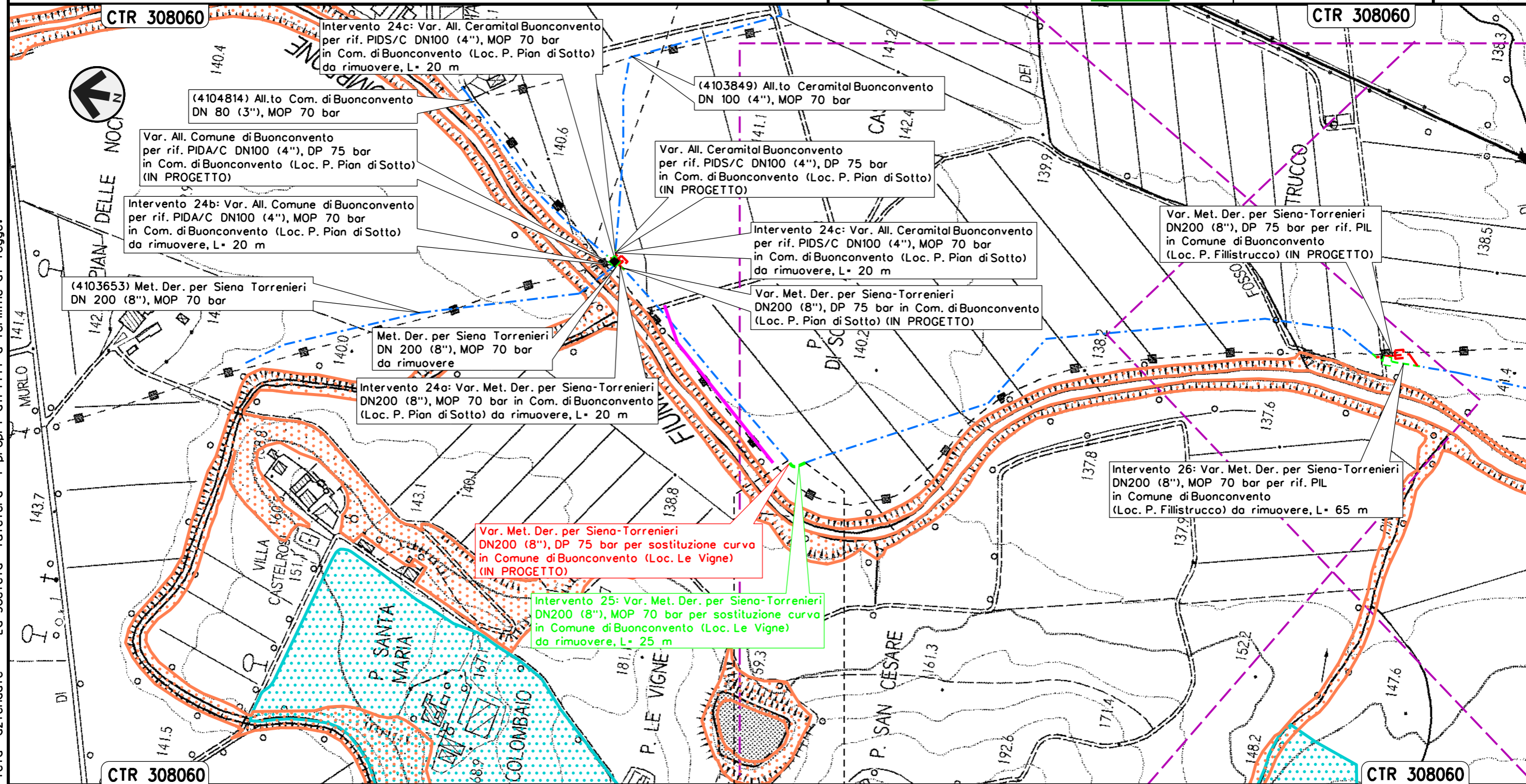
BUONCONVENTO  
 SIENA  
 PIDS/C-PIDA/C 4103849/1-4104814/1  
 da rimuovere Loc. P. Pian di Sotto



Intervento 25: Var. Met. Der. per Siena-Torrenieri  
DN 200 (8"), MOP 70 bar per sostituzione curva  
in Comune di Buonconvento (Loc. Le Vigne)

Rimozione Condotte Esistenti  
STRUMENTI DI TUTELA E PIANIFICAZIONE NAZIONALI

00	12-02-21	EMISSIONE	DEL VECCHIO	FRANCESCO	CAPRIOTTI	Foglio
INDICE	DATA	REVISIONI	ELABORATO	VERIFICATO	APPROVATO	27
			Dis. PG-SN-221			di 33
			Comm. NR/19087			Scala 1:5000



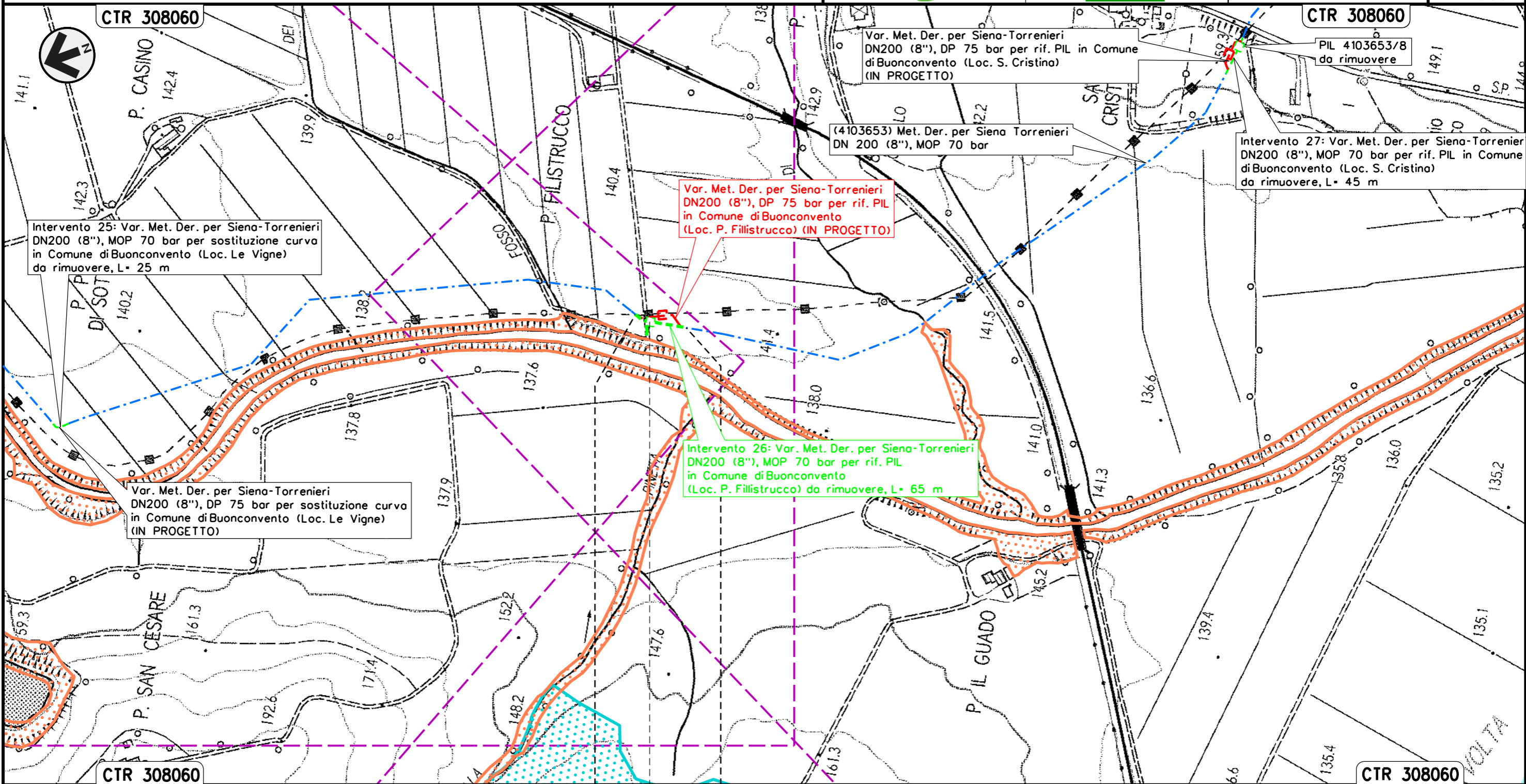
Il presente disegno e' di proprieta' aziendale - La Societa' tutelera' i propri diritti a termine di legge.

BUONCONVENTO  
SIENA

Intervento 26: Var. Met. Der. per Siena-Torrenieri  
 DN 200 (8"), MOP 70 bar per rif. PIL 4103653/7  
 in Comune di Buonconvento (Loc. P. Fillistrucchio)

00	12-02-21	EMISSIONE	DEL VECCHIO	FRANCESCO	CAPRIOTTI	Foglio	28
INDICE	DATA	REVISIONI	ELABORATO	VERIFICATO	APPROVATO	di	33
			Dis. PG-SN-221			Scala	1:5000
			Comm. NR/19087				

Rimozione Condotte Esistenti  
 STRUMENTI DI TUTELA E PIANIFICAZIONE NAZIONALI

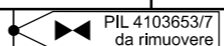


Il presente disegno e' di proprieta' aziendale - La Societa' tutelera' i propri diritti a termine di legge.

CTR 308060

CTR 308060

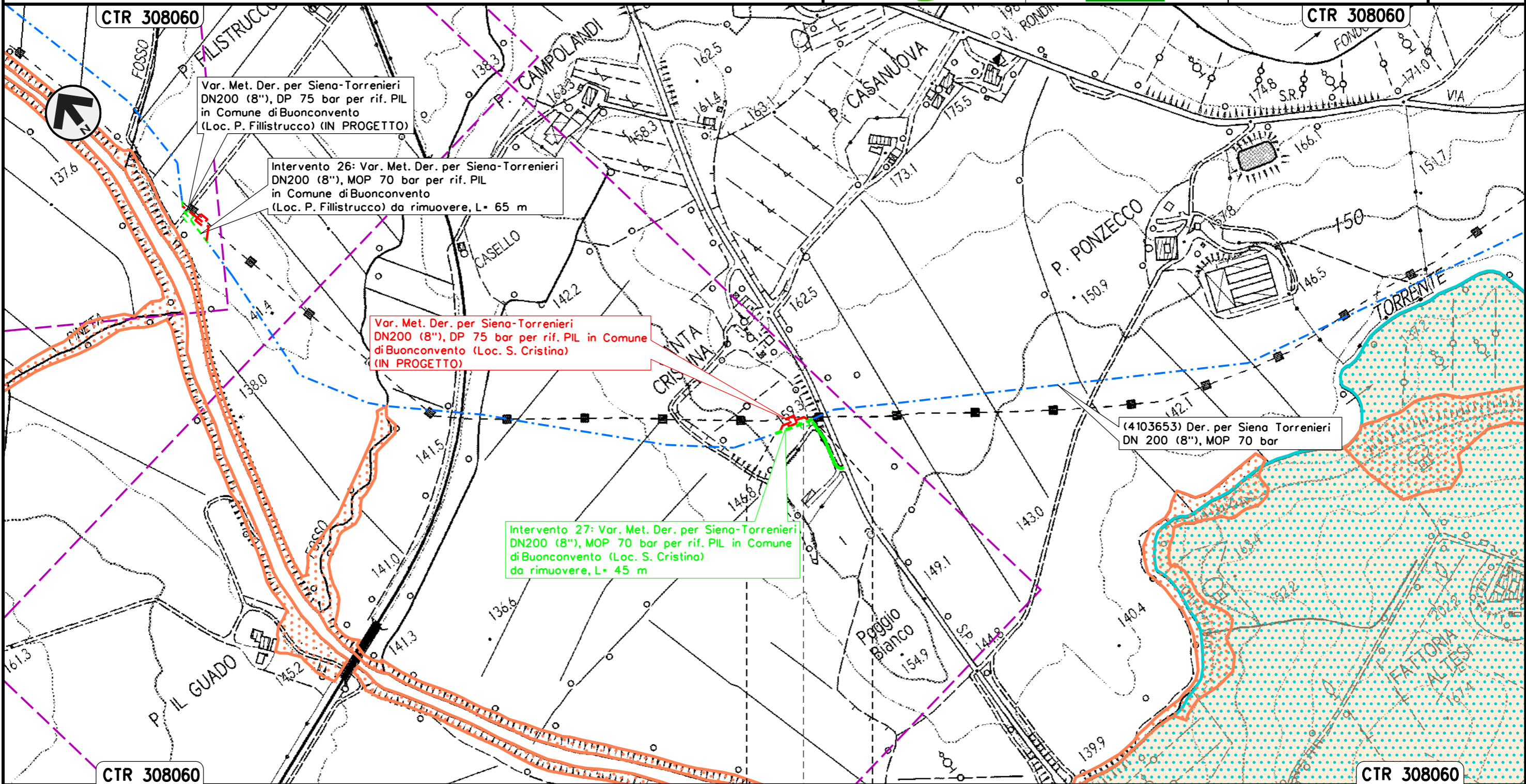
BUONCONVENTO  
 SIENA



Intervento 27: Var. Met. Der. per Siena-Torrenieri  
 DN 200 (8"), MOP 70 bar per rif. PIL 4103653/8  
 in Comune di Buonconvento (Loc. S. Cristina)

Rimozione Condotte Esistenti  
 STRUMENTI DI TUTELA E PIANIFICAZIONE NAZIONALI

00	12-02-21	EMISSIONE	DEL VECCHIO	FRANCESCO	CAPRIOTTI	Foglio	29
INDICE	DATA	REVISIONI	ELABORATO	VERIFICATO	APPROVATO	di	33
			Dis. PG-SN-221			Scala	1:5000
			Comm. NR/19087				



Il presente disegno e' di proprieta' aziendale - La Societa' tutelera' i propri diritti a termine di legge.

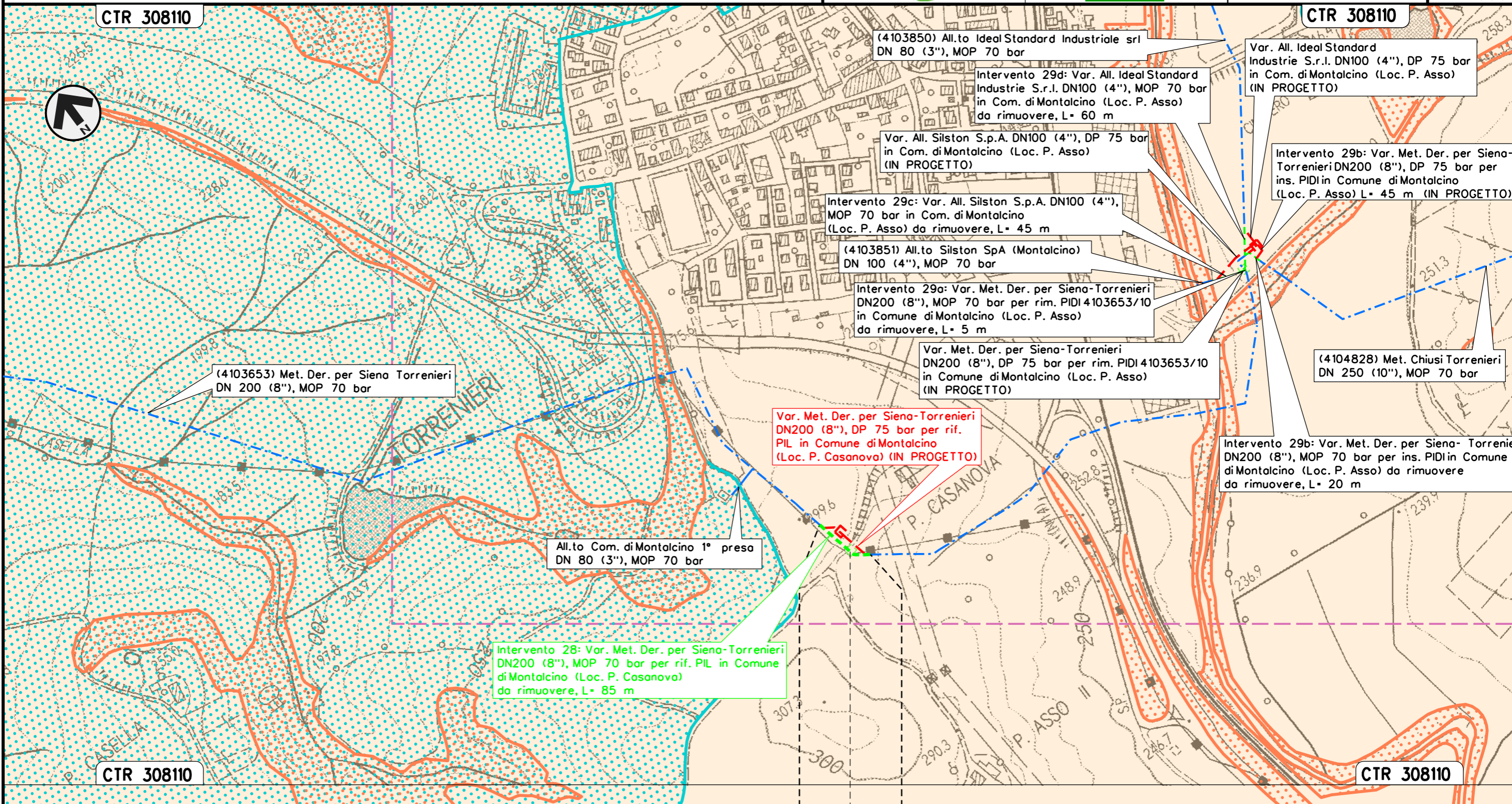
BUONCONVENTO  
 SIENA  
 PIL 4103653/8 da rimuovere  
 Loc. S. Cristina



Intervento 28: Var. Met. Der. per Siena-Torrenieri  
 DN 200 (8"), MOP 70 bar per rif. PIL 4103653/9  
 in Comune di Montalcino (Loc. S. Casanova)

Rimozione Condotte Esistenti  
 STRUMENTI DI TUTELA E PIANIFICAZIONE NAZIONALI

00	12-02-21	EMISSIONE	DEL VECCHIO	FRANCESCO	CAPRIOTTI	Foglio	30
INDICE	DATA	REVISIONI	ELABORATO	VERIFICATO	APPROVATO	di	33
			Dis. PG-SN-221			Scala	1:5000
			Comm. NR/19087				



Il presente disegno e' di proprieta' aziendale - La Societa' tutelera' i propri diritti a termine di legge.

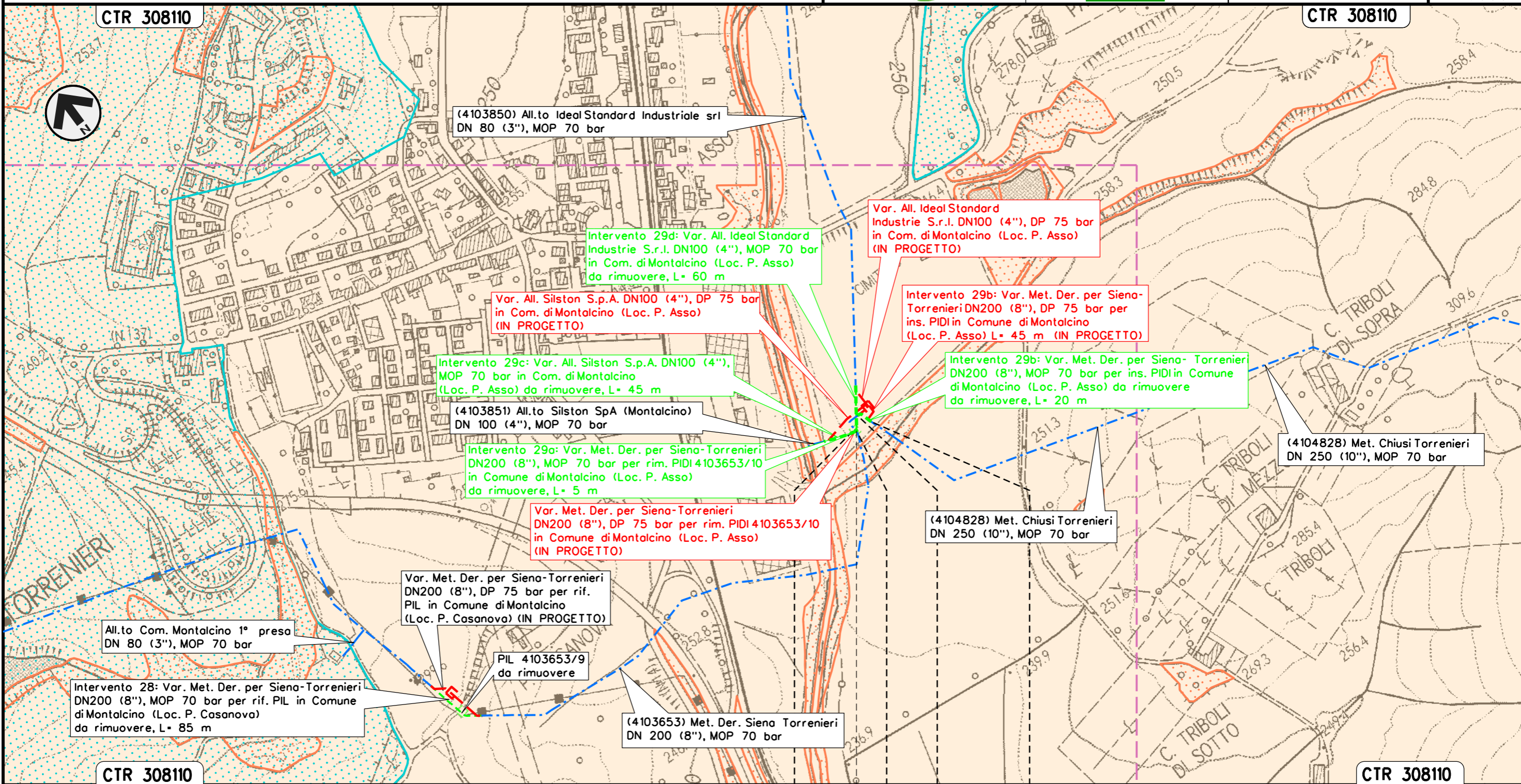
MONTALCINO
SIENA
PIL 4103653/9 da rimuovere Loc. P. Casanova

Intervento 29: Var. Met. Der. per Siena-Torrenieri  
 DN 200 (8"), MOP 70 bar per rif. PIDI e ricollegamenti  
 in Comune di Montalcino (Loc. P. Asso)

Rimozione Condotte Esistenti  
 STRUMENTI DI TUTELA E PIANIFICAZIONE NAZIONALI

00	12-02-21	EMISSIONE	DEL VECCHIO	FRANCESCO	CAPRIOTTI
INDICE	DATA	REVISIONI	ELABORATO	VERIFICATO	APPROVATO
			Dis.	PG-SN-221	
			Comm.	NR/19087	

Foglio  
**31**  
 di 33  
 Scala  
 1:5000



Il presente disegno e' di proprieta' aziendale - La Societa' tutelera' i propri diritti a termine di legge.

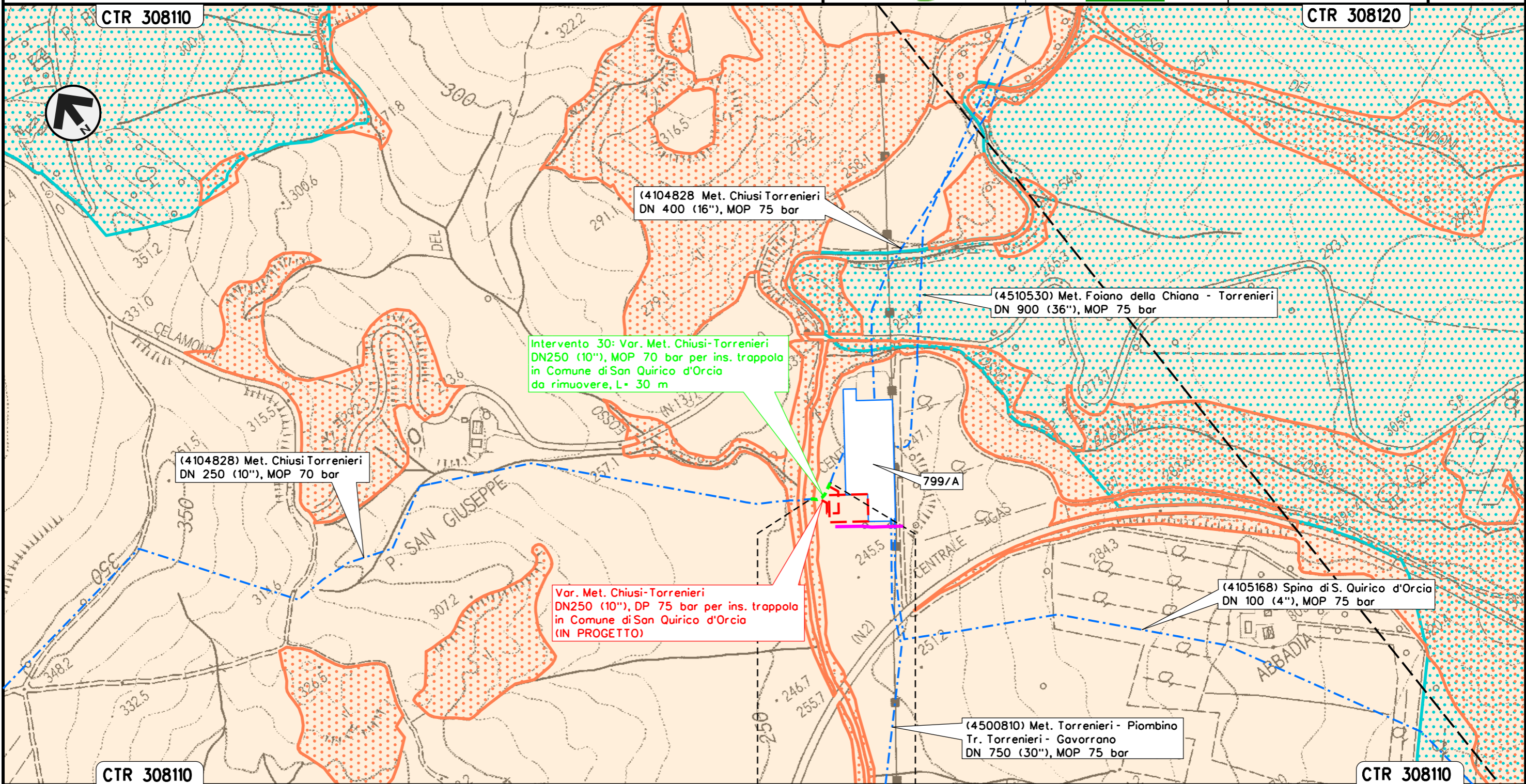
MONTALCINO	MONTALCINO
SIENA	SIENA

◀▶ PIDI 4103653/10 da rimuovere  
 Loc. P. Asso

Intervento 30: Var. Met. Chiusi – Torrenieri  
 DN 250 (10"), MOP 70 bar per ins. trappola  
 in Comune di San Quirico D'Orcia

Rimozione Condotte Esistenti  
 STRUMENTI DI TUTELA E PIANIFICAZIONE NAZIONALI

00	12-02-21	EMISSIONE	DEL VECCHIO	FRANCESCONE	CAPRIOTTI	Foglio
INDICE	DATA	REVISIONI	ELABORATO	VERIFICATO	APPROVATO	32
			Dis. PG-SN-221			di 33
			Comm. NR/19087			Scala 1:5000
















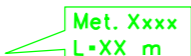



SAN QUIRICO D'ORCIA  
 SIENA










Il presente disegno e' di proprieta' aziendale - La Societa' tutelera' i propri diritti a termine di legge.













**SIMBOLOGIA CARTOGRAFICA**

- |   |  |   |   |
|---|--|---|---|
|  | Metanodotti da porre fuori esercizio e rimuovere |   | Impianti di linea da porre fuori esercizio e rimuovere    |
|  | Metanodotti in progetto                          |   | Impianti di linea in progetto                             |
|  | Metanodotti in esercizio                         |   | Impianti di linea su rete in esercizio                    |
|  | Altre condotte di terzi                          |   | Gallerie, Tunnel, Mini-Microtunnel, Raise Boring e T.O.C. |
|  | Aree impianti stacco-terminale in progetto       |   | Depositi temporanei                                       |
|  | Aree impianti stacco-terminale esistenti         |   | Strade di accesso provvisorio                             |
|  | Limite sovrapposizione fogli                     |   | Strada esistente SR 429                                   |
|  | Adeguamento strade esistenti                     |   | Opera in dismissione connessa all'opera principale        |
|   |  |  | Opera in progetto connessa all'opera principale           |

**SIMBOLOGIA MECCANICA**

-  Punto di intercettazione di linea (P.I.L.)
-  Punto di intercettazione di derivazione importante (P.I.D.I.)
-  Punto di intercettazione di derivazione semplice con stacco da P.I.L. (P.I.D.S.)
-  Punto di intercettazione e derivazione semplice con stacco da Linea (P.I.D.S.)
-  Punto di intercettazione con discaggio di allacciamento (P.I.D.A.)
-  Punto predisposto per il discaggio di allacciamento (P.P.D.A.)
-  Punto di sezionamento elettrico terminale (P.S.E.T.)
-  Stazione predisposta per lancio e ricevimento PIG
-  Impianto di riduzione/regolazione della pressione

**SIMBOLOGIA TEMATICA**

-  Vincolo Idrogeologico (RD 3267/1923)
  -  Vincolo Idrogeologico (Aree Boscate - L.R. 39/2000)
  -  Siti Unesco (Core Zone) Val d'Orcia
  -  Siti Unesco (Buffer Zone) Centro storico di Siena
  -  Siti Contaminati di Interesse Regionale (D.Lgs. 152/06)
- Opere di captazione idriche per fini idropotabili e zone di rispetto (D.Lgs. 152/2006):
-  Pozzi/Sorgenti (Fonte ARPAT)
  -  Pozzo (Fonte PTCP Siena)
-  Rete Natura 2000 (Z.S.C. - IT5190003 \*Montagnola Senese\*)
  -  Aree percorse da incendi 2008-2010 Legge 353/2000
  -  Aree percorse da incendi 2011-2016 Legge 353/2000

Il presente disegno e' di proprieta' aziendale - La Societa' tutelera' i propri diritti a termine di legge.

Progressiva chilometrica	N.	
Comuni		
Province		
Impianti	TIPO - N. - PROGR. km	TIPO - N. - ESISTENTE
Attraversamenti	TIPOLOGIA ATTRAVERSATA (SS n. **, corso d'acqua, ferrovia, ecc.)	
Strade - Piste - Piazzole tubazioni	ACCESSO IMPIANTI	ADEGUAMENTI STRADE
Fascia di lavoro	ALLARGATA	RIDOTTA
	STRADE PROVVISORIE	DEPOSITI TEMPORANEI
	Dn	N. PIAZ. Pn