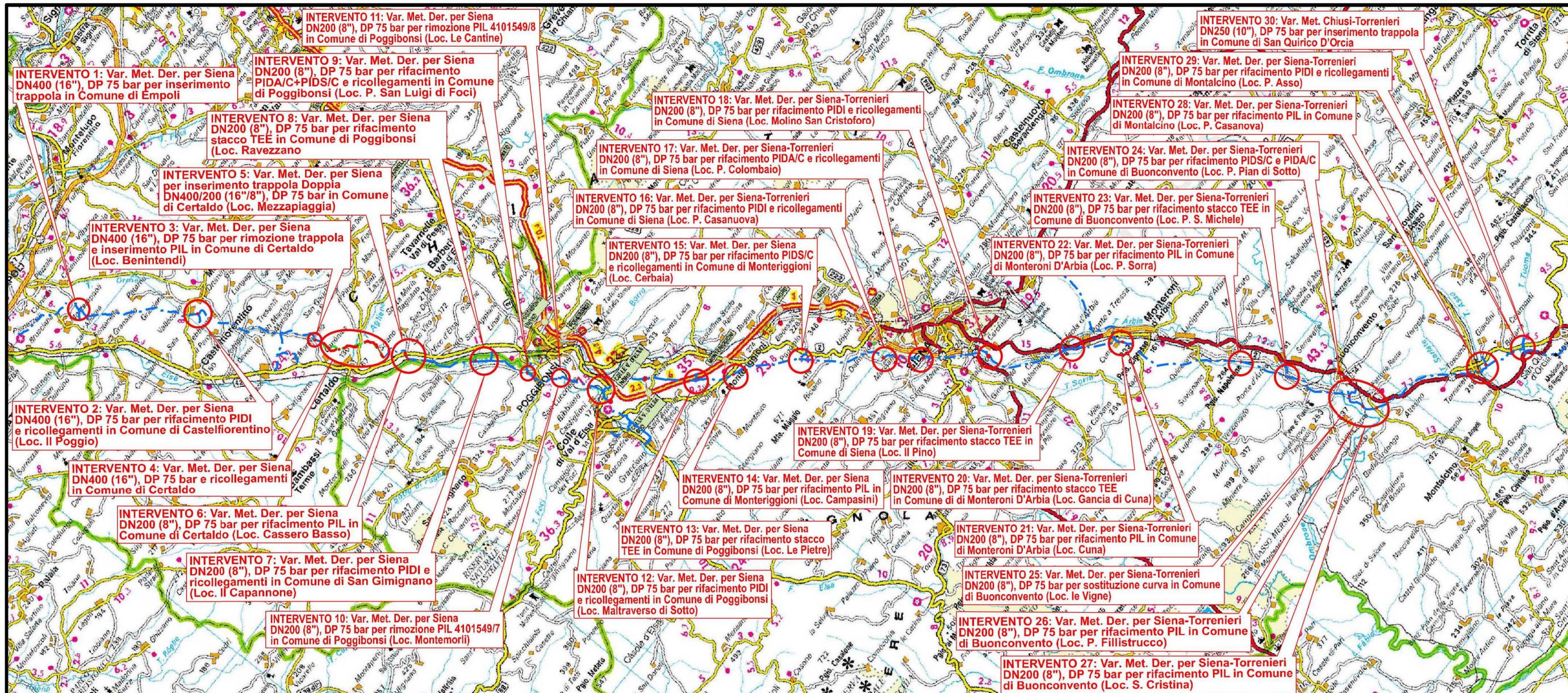



Il presente disegno e' di proprieta' aziendale - La Societa' tutelera' i propri diritti a termine di legge.



COROGRAFIA Scala 1:250.000



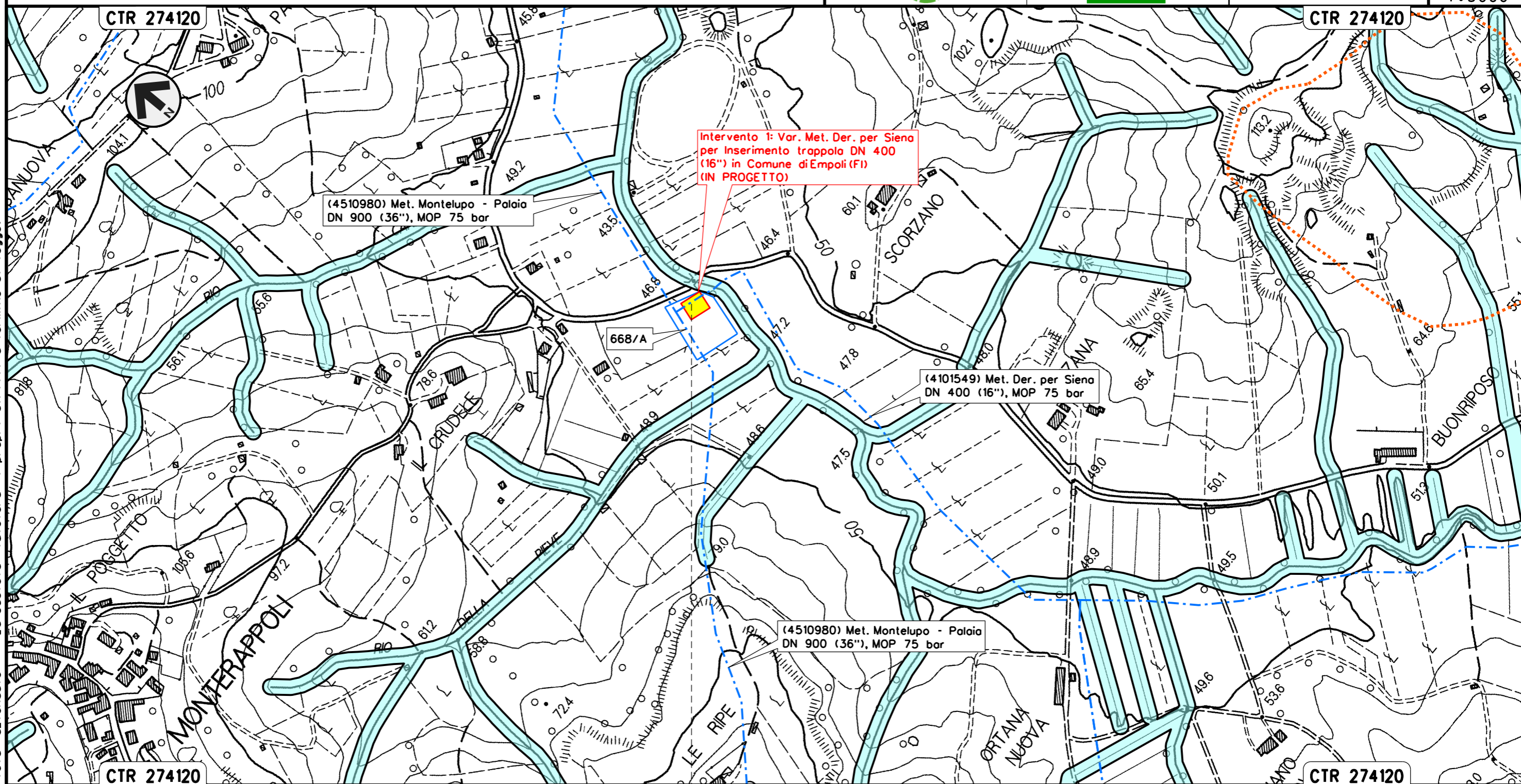
| | | | | | |
|--------|----------|---|-----------|----------------------|-----------|
| 00 | 12-02-21 | EMISSIONE | FACCHINI | FRANCESCO | CAPRIOTTI |
| INDICE | DATA | REVISIONI | ELABORATO | VERIFICATO | APPROVATO |
| | |   | | Dis. PG-SR-128 | |
| | | | | Fg. 1 di 34 | |
| | | | | Comm. NR/19087 | |
| | | | | INDICE 00 | |
| | | | | Scala 1:5000 | |
| | | | | Sostituisce il | |
| | | | | Sostituito dal | |

STRUMENTI DI TUTELA E PIANIFICAZIONE REGIONALI

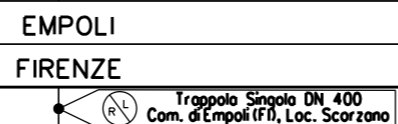
Intervento 1: Var. Met. Der. per Siena
DN400 (16"), DP 75 bar per Inserimento
trappola in Comune di Empoli

| | | | | | | | |
|--------|----------|-----------|----------------|------------|-----------|--------|--------|
| 00 | 12-02-21 | EMISSIONE | FACCHINI | FRANCESCO | CAPRIOTTI | Foglio | 2 |
| INDICE | DATA | REVISIONI | ELABORATO | VERIFICATO | APPROVATO | di | 34 |
| | | | Dis. PG-SR-128 | | | di | 34 |
| | | | Comm. NR/19087 | | | Scala | 1:5000 |

STRUMENTI DI TUTELA E PIANIFICAZIONE REGIONALI



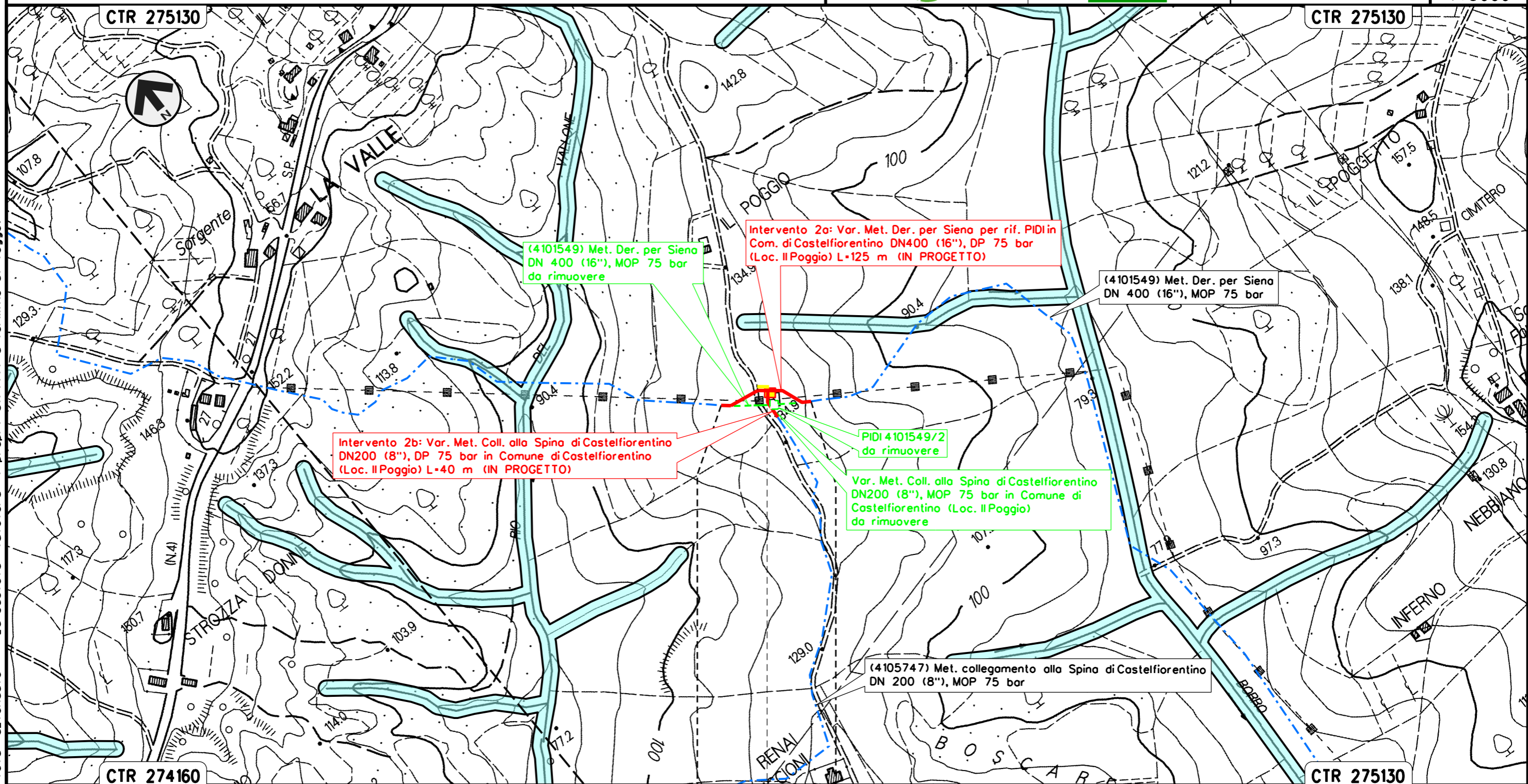
Il presente disegno e' di proprieta' aziendale - La Societa' tutelera' i propri diritti a termine di legge.



Intervento 2: Var. Met. Der. per Siena DN 400 (16"), DP 75 bar
per rifacimento PIDi e ricollegamenti
in Comune di Castelfiorentino (Loc. Il Poggio)

| | | | | | | |
|--------|----------|-----------|----------------|------------|-----------|-----------------|
| 00 | 12-02-21 | EMISSIONE | FACCHINI | FRANCESCO | CAPRIOTTI | Foglio |
| INDICE | DATA | REVISIONI | ELABORATO | VERIFICATO | APPROVATO | 3 |
| | | | Dis. PG-SR-128 | | | di 34 |
| | | | Comm. NR/19087 | | | Scala 1:5000 |

STRUMENTI DI TUTELA E PIANIFICAZIONE REGIONALI



CASTELFIORENTINO
FIRENZE

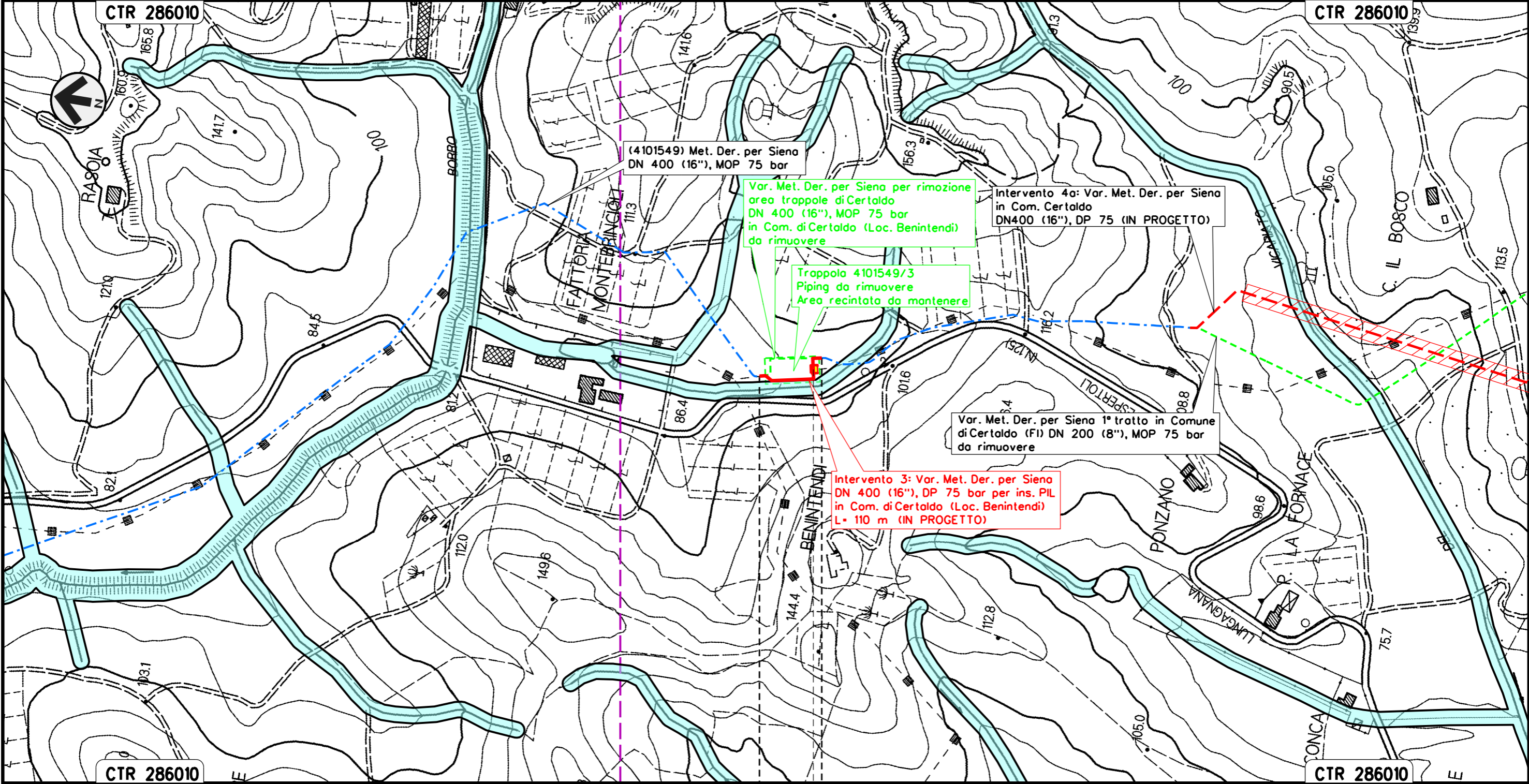
PIDi Loc. Il Poggio

Il presente disegno e' di proprieta' aziendale - La Societa' tutelera' i propri diritti a termine di legge.

Intervento 3: Var. Met. Der. per Siena
 DN 400 (16"), DP 75 bar per rimozione trappola e inserimento PIL
 in Comune di Certaldo (Loc. Benintendi)

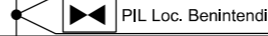
| | | | | | | |
|--------|----------|-----------|----------------|------------|-----------|-----------------|
| 00 | 12-02-21 | EMISSIONE | FACCHINI | FRANCESCO | CAPRIOTTI | Foglio |
| INDICE | DATA | REVISIONI | ELABORATO | VERIFICATO | APPROVATO | 4 |
| | | | Dis. PG-SR-128 | | | di 34 |
| | | | Comm. NR/19087 | | | Scala 1:5000 |

STRUMENTI DI TUTELA E PIANIFICAZIONE REGIONALI



Il presente disegno e' di proprieta' aziendale - La Societa' tutelera' i propri diritti a termine di legge.

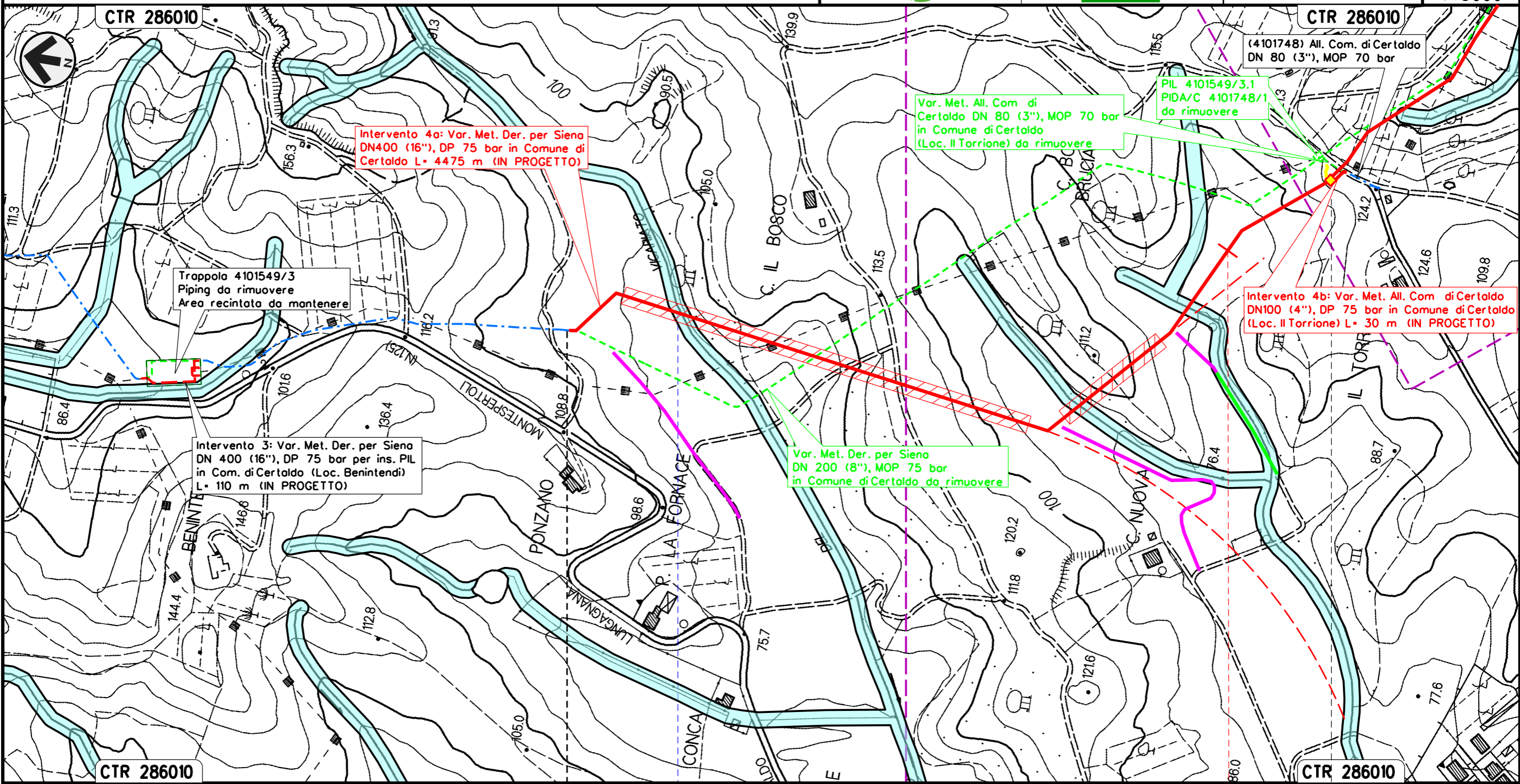
CERTALDO
 FIRENZE



Intervento 4: Var. Met. Der. per Siena
DN400 (16"), DP 75 bar e ricollegamenti
in Comune di Certaldo

| | | | | | | |
|--------|----------|-----------|----------------|------------|-----------|-----------------|
| 00 | 12-02-21 | EMISSIONE | FACCHINI | FRANCESCO | CAPRIOTTI | Foglio |
| INDICE | DATA | REVISIONI | ELABORATO | VERIFICATO | APPROVATO | 5 |
| | | | Dis. PG-SR-128 | | | di 34 |
| | | | Comm. NR/19087 | | | Scala 1:5000 |

STRUMENTI DI TUTELA E PIANIFICAZIONE REGIONALI



Il presente disegno e' di proprieta' aziendale - La Societa' tutelera' i propri diritti a termine di legge.

0 + 000

CERTALDO
FIRENZE

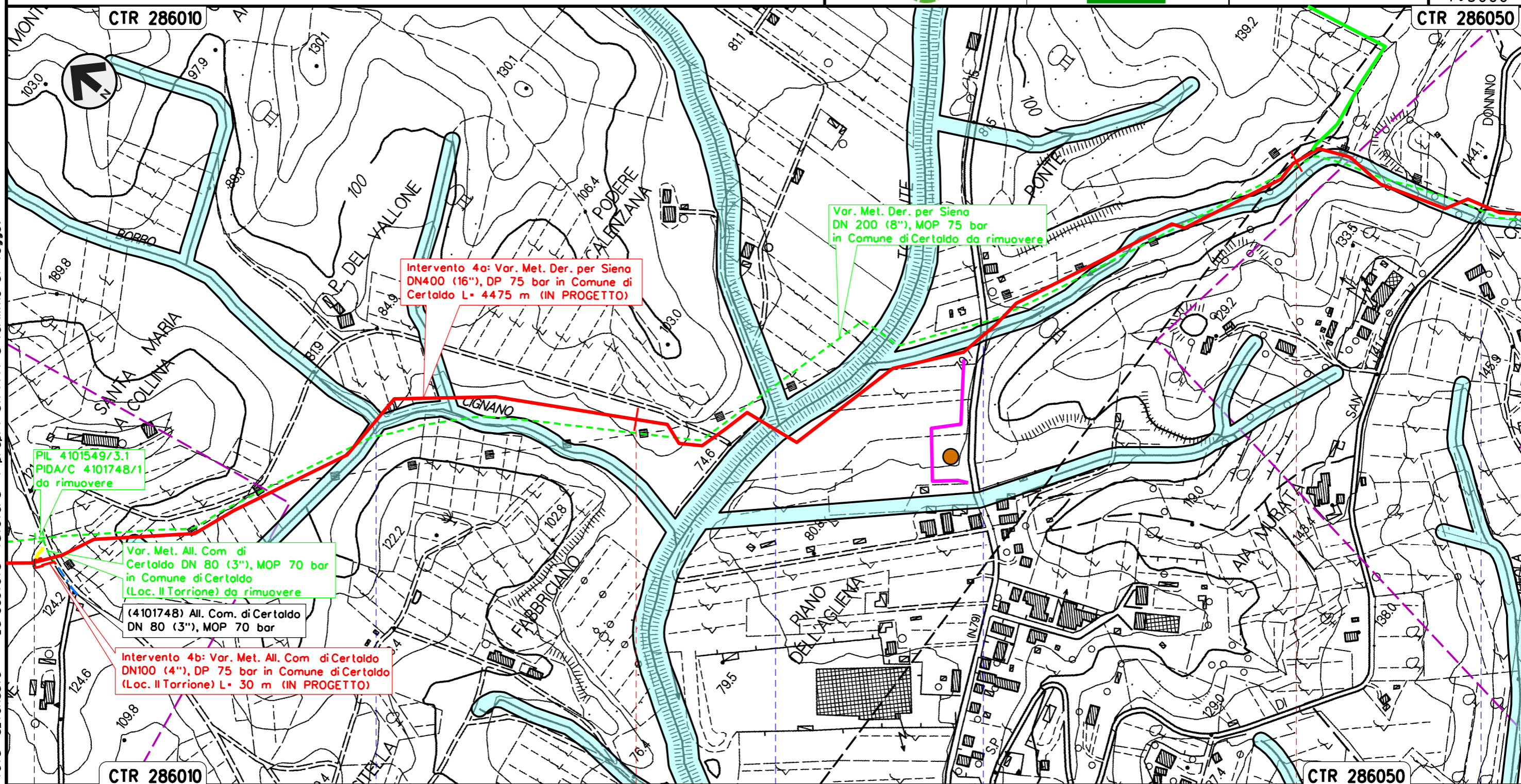
● Borro del Vicariato

◀▶ PID1 Loc. Il Torione

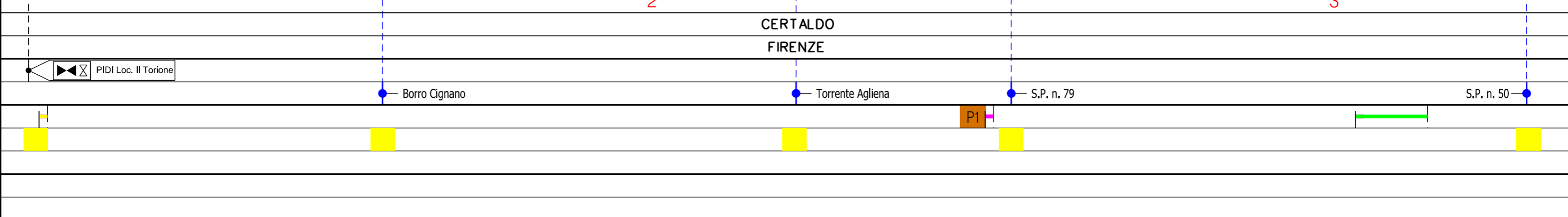
Intervento 4: Var. Met. Der. per Siena
DN400 (16"), DP 75 bar e ricollegamenti
in Comune di Certaldo

| | | | | | | |
|---|----------|-----------|----------------|------------|-----------|-----------------|
| 00 | 12-02-21 | EMISSIONE | FACCHINI | FRANCESCO | CAPRIOTTI | Foglio |
| INDICE | DATA | REVISIONI | ELABORATO | VERIFICATO | APPROVATO | 6 |
|   | | | Dis. PG-SR-128 | | di 34 | Scala 1:5000 |
| | | | Comm. NR/19087 | | | |

STRUMENTI DI TUTELA E PIANIFICAZIONE REGIONALI



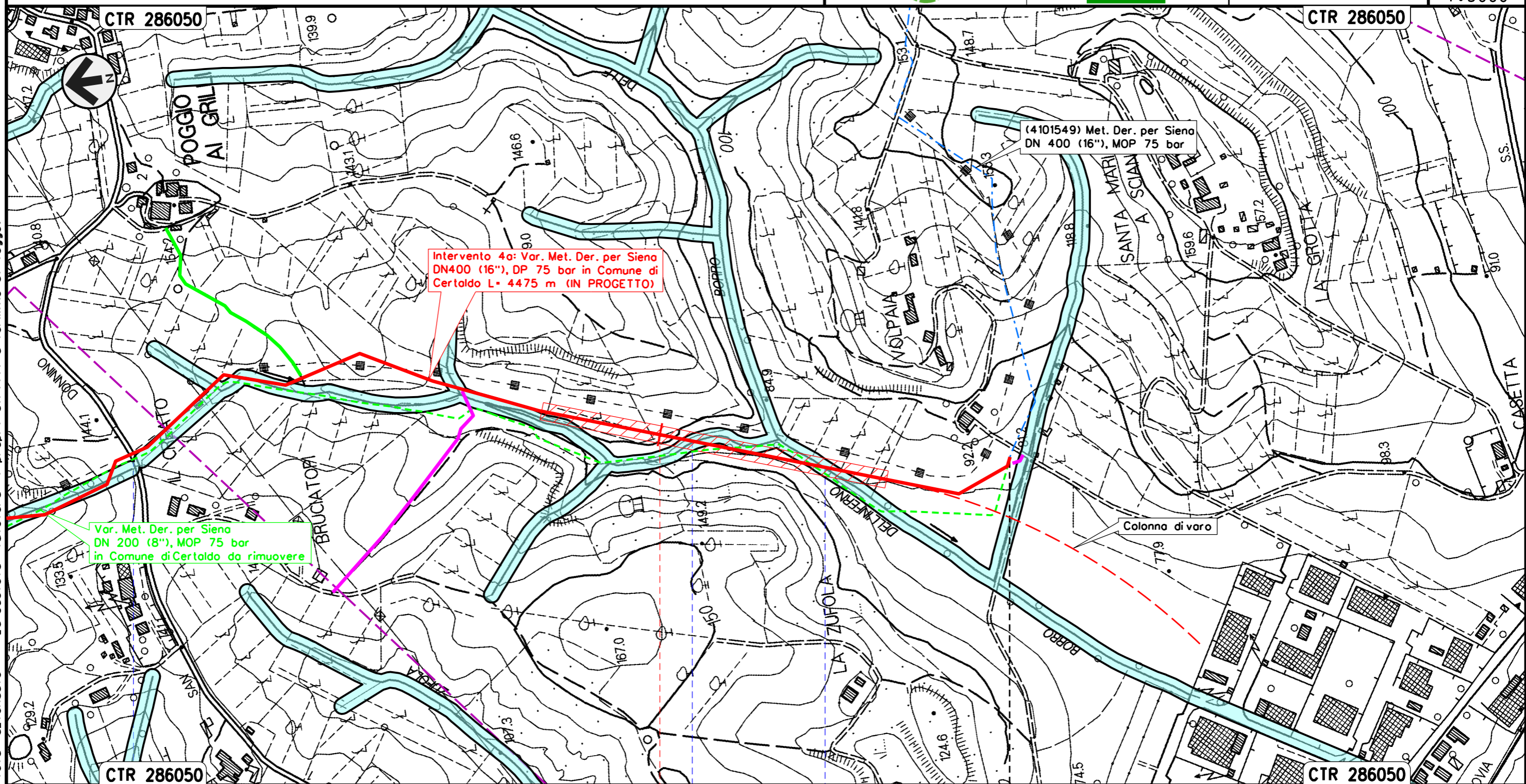
Il presente disegno e' di proprieta' aziendale - La Societa' tutelera' i propri diritti a termine di legge.



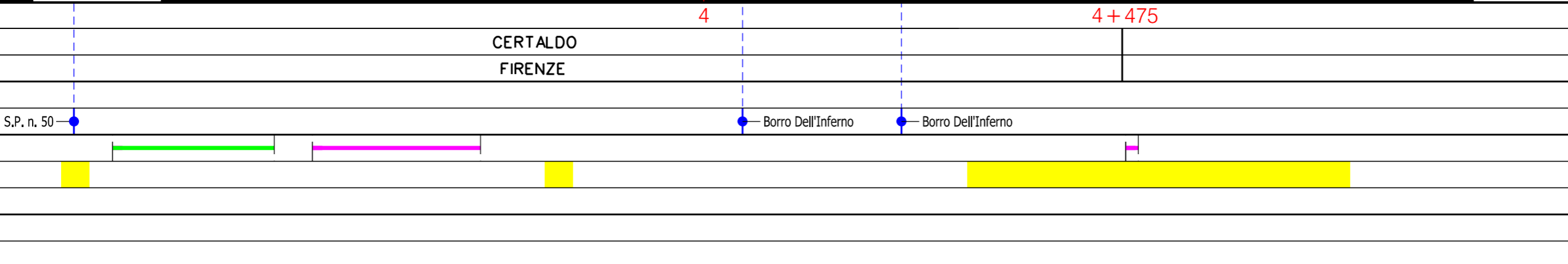
Intervento 4: Var. Met. Der. per Siena
DN400 (16"), DP 75 bar e ricollegamenti
in Comune di Certaldo

| | | | | | | |
|--------|----------|-----------|----------------|------------|-----------|-----------------|
| 00 | 12-02-21 | EMISSIONE | FACCHINI | FRANCESCO | CAPRIOTTI | Foglio |
| INDICE | DATA | REVISIONI | ELABORATO | VERIFICATO | APPROVATO | 7 |
| | | | Dis. PG-SR-128 | | | di 34 |
| | | | Comm. NR/19087 | | | Scala 1:5000 |

STRUMENTI DI TUTELA E PIANIFICAZIONE REGIONALI



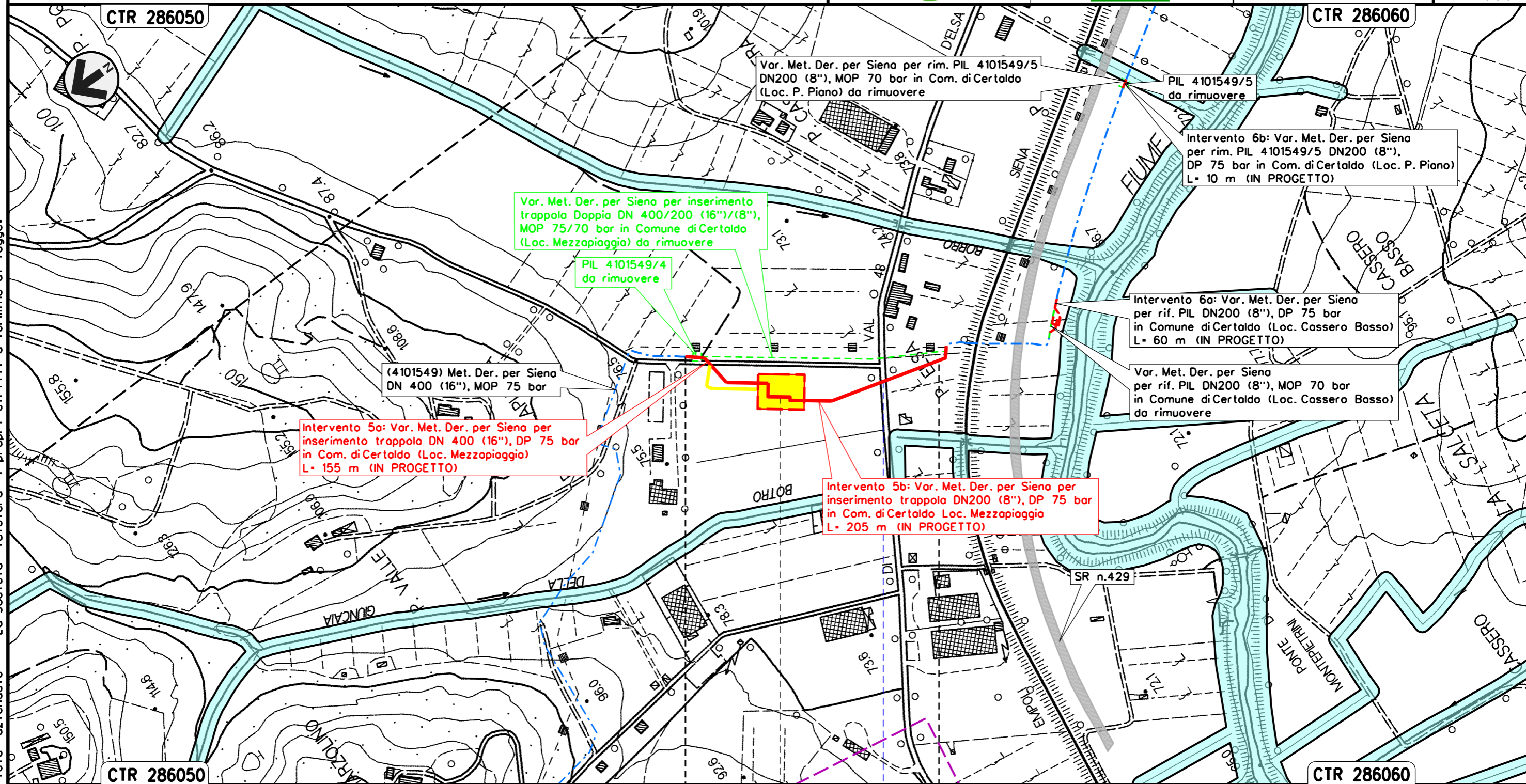
Il presente disegno e' di proprieta' aziendale - La Societa' tutelera' i propri diritti a termine di legge.



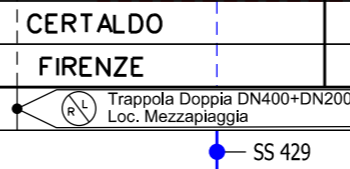
Intervento 5: Var. Met. Der. per Siena per inserimento trappola Doppia DN400/200 (16"/8"), DP 75 bar in Comune di Certaldo (Loc. Mezzapiaggia)

STRUMENTI DI TUTELA E PIANIFICAZIONE REGIONALI

| | | | | | | |
|--------|----------|-----------|----------------|-------------|-----------|--------------|
| 00 | 12-02-21 | EMISSIONE | FACCHINI | FRANCESCONI | CAPRIOTTI | Foglio |
| INDICE | DATA | REVISIONI | ELABORATO | VERIFICATO | APPROVATO | 8 |
| | | | Dis. PG-SR-128 | | | di 34 |
| | | | Comm. NR/19087 | | | Scala 1:5000 |



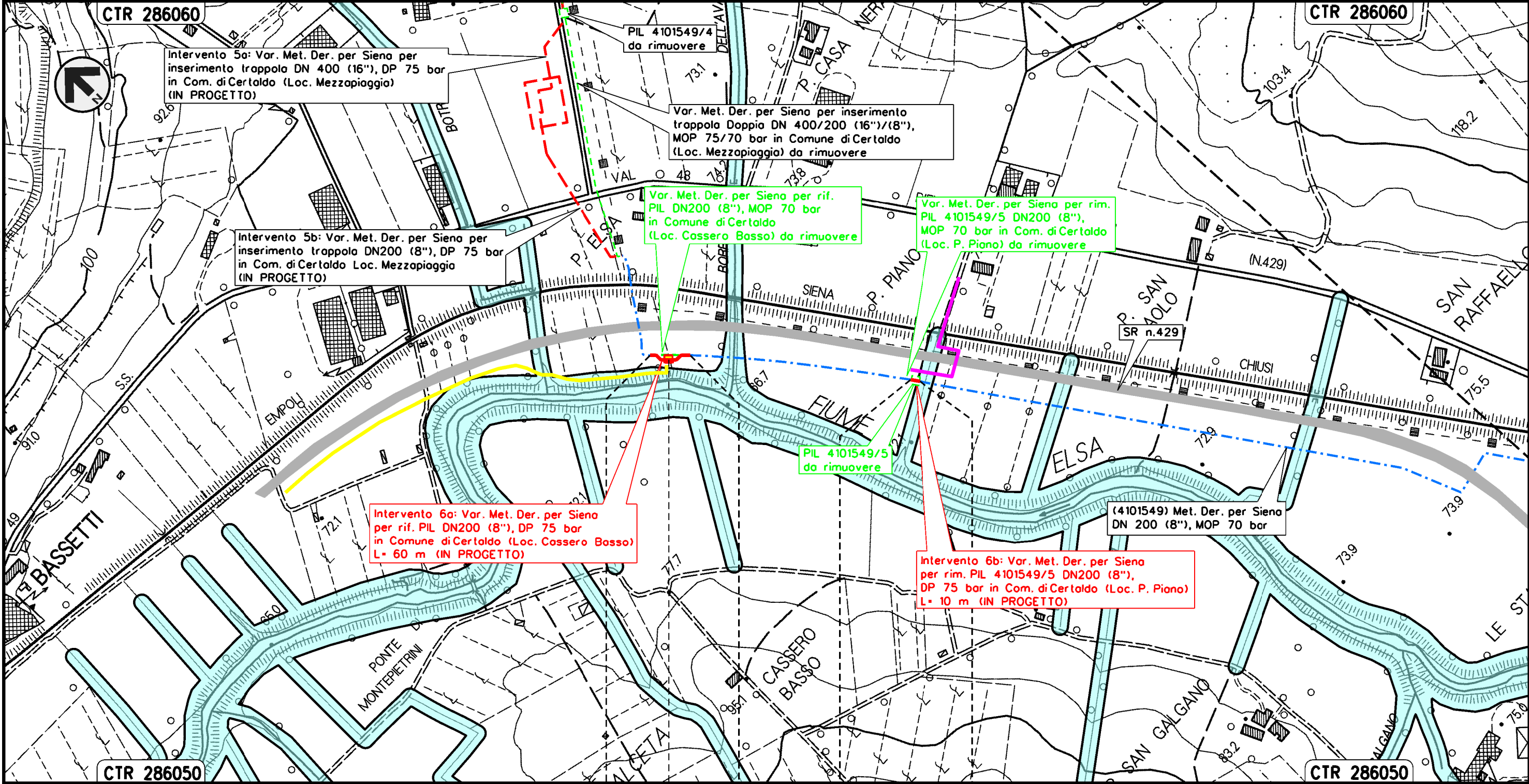
Il presente disegno e' di proprieta' aziendale - La Societa' tutelera' i propri diritti a termine di legge.



Intervento 6: Var. Met. Der. per Siena
 DN 200 (8"), DP 75 bar per rif. PIL
 in Comune di Certaldo (Loc. Cassero Basso)

| | | | | | | | |
|--------|----------|-----------|----------------|------------|-----------|--------|--------|
| 00 | 12-02-21 | EMISSIONE | FACCHINI | FRANCESCO | CAPRIOTTI | Foglio | 9 |
| INDICE | DATA | REVISIONI | ELABORATO | VERIFICATO | APPROVATO | di | 34 |
| | | | Dis. PG-SR-128 | | | Scala | 1:5000 |
| | | | Comm. NR/19087 | | | | |


STRUMENTI DI TUTELA E PIANIFICAZIONE REGIONALI



Il presente disegno e' di proprieta' aziendale - La Societa' tutelera' i propri diritti a termine di legge.

| | |
|----------|----------|
| CERTALDO | CERTALDO |
| FIRENZE | FIRENZE |

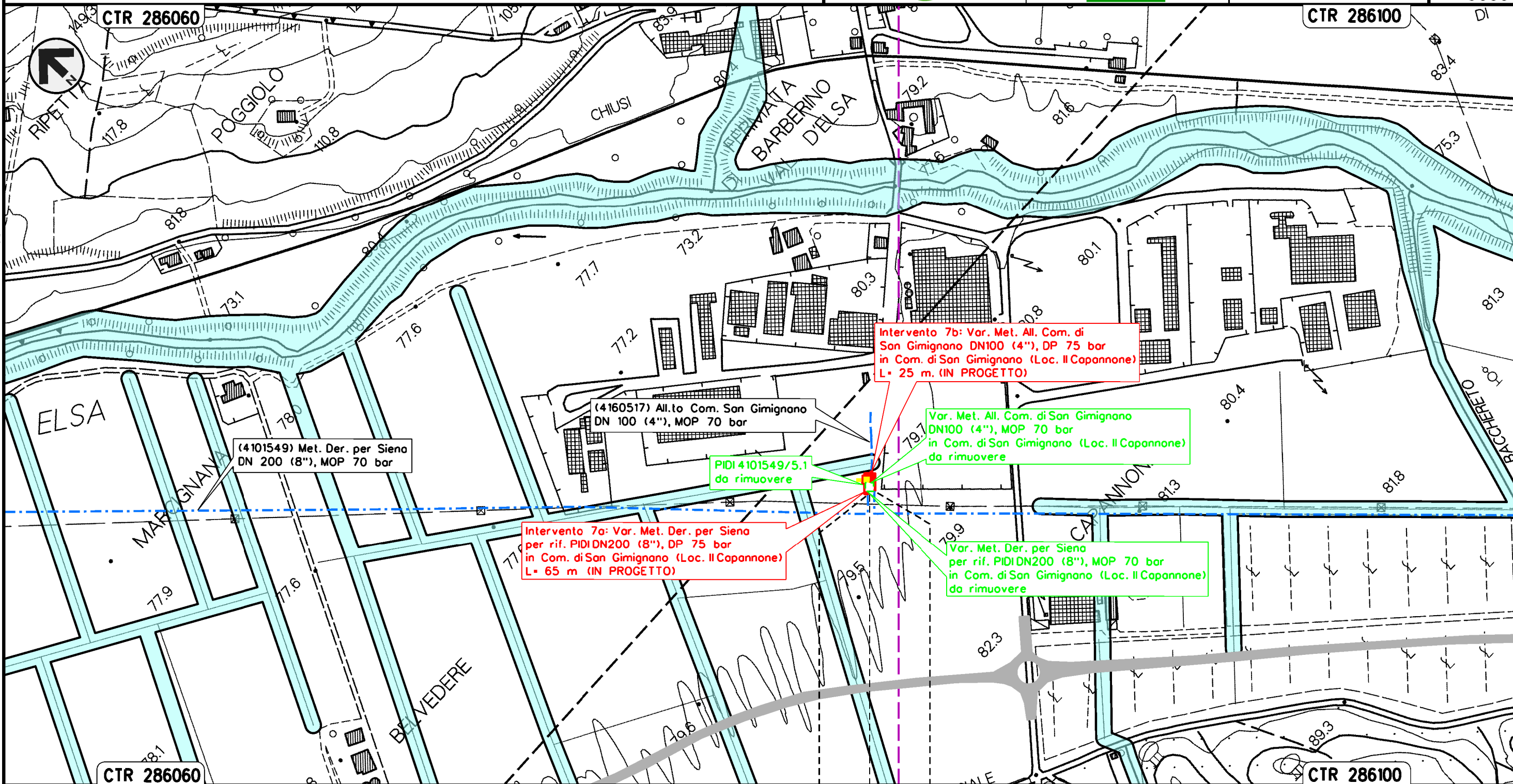
◀▶ PIL Loc. Cassero Basso



Intervento 7: Var. Met. Der. per Siena DN 200 (8"),
 DP 75 bar per rif. PIDI e ricollegamenti
 in Comune di San Gimignano (Loc. Il Capannone)

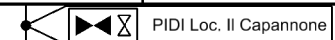
STRUMENTI DI TUTELA E PIANIFICAZIONE REGIONALI

| | | | | | | |
|--------|----------|-----------|----------------|------------|-----------|-----------------|
| 00 | 12-02-21 | EMISSIONE | FACCHINI | FRANCESCO | CAPRIOTTI | Foglio |
| INDICE | DATA | REVISIONI | ELABORATO | VERIFICATO | APPROVATO | 10 |
| | | | Dis. PG-SR-128 | | | di 34 |
| | | | Comm. NR/19087 | | | Scala 1:5000 |



Il presente disegno e' di proprieta' aziendale - La Societa' tutelera' i propri diritti a termine di legge.

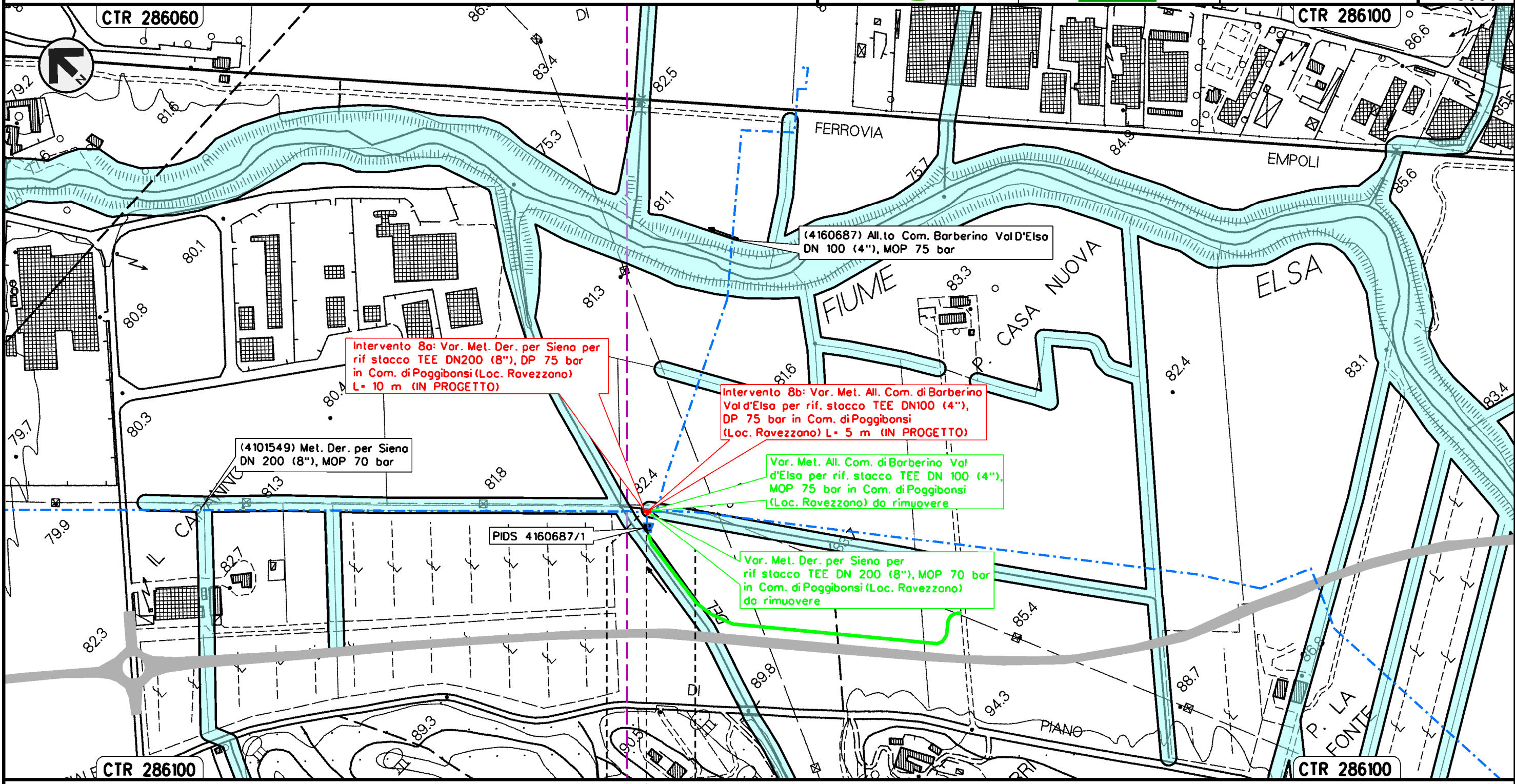
SAN GIMIGNANO
 SIENA



Intervento 8: Var. Met. Der. per Siena
 DN 200 (8"), DP 75 bar per rif. stacco TEE
 in Comune di Poggibonsi (Loc. Ravezzano)

| | | | | | | | |
|--------|----------|-----------|----------------|------------|-----------|--------|--------|
| 00 | 12-02-21 | EMISSIONE | FACCHINI | FRANCESCO | CAPRIOTTI | Foglio | 11 |
| INDICE | DATA | REVISIONI | ELABORATO | VERIFICATO | APPROVATO | di | 34 |
| | | | Dis. PG-SR-128 | | | Scala | 1:5000 |
| | | | Comm. NR/19087 | | | | |

STRUMENTI DI TUTELA E PIANIFICAZIONE REGIONALI



Il presente disegno e' di proprieta' aziendale - La Societa' tutelera' i propri diritti a termine di legge.

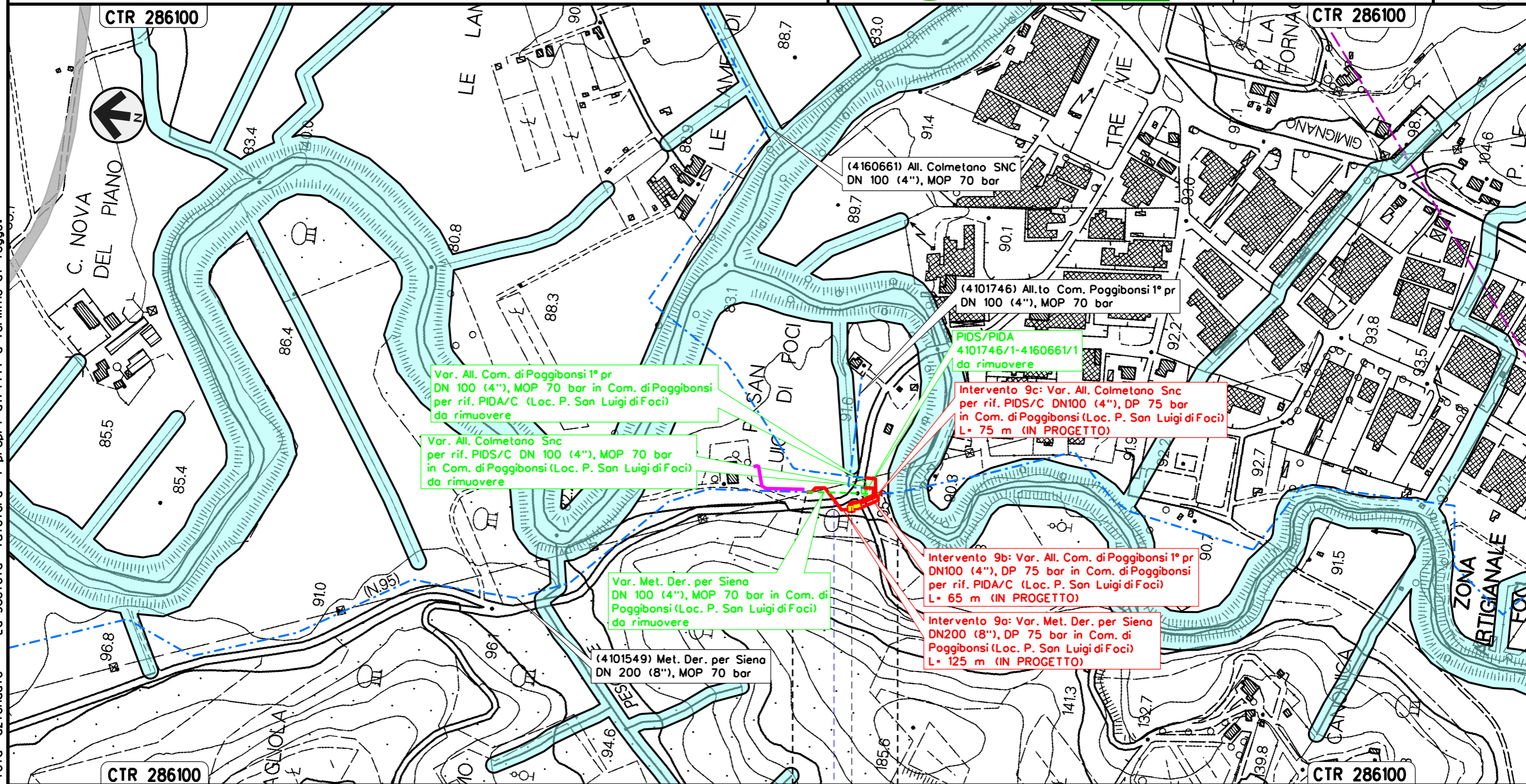
POGGIBONSI
 SIENA



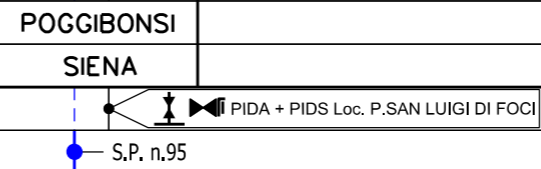
Intervento 9: Var. Met. Der. per Siena DN 200 (8"), DP 75 bar
 per rif. PIDA/C + PIDS/C e ricollegamenti
 in Comune di Poggibonsi (Loc. P. San Luigi di Foci)

| | | | | | | | |
|--------|----------|-----------|----------------|------------|-----------|--------|--------|
| 00 | 12-02-21 | EMISSIONE | FACCHINI | FRANCESCO | CAPRIOTTI | Foglio | 12 |
| INDICE | DATA | REVISIONI | ELABORATO | VERIFICATO | APPROVATO | di | 34 |
| | | | Dis. PG-SR-128 | | | Scala | 1:5000 |
| | | | Comm. NR/19087 | | | | |

STRUMENTI DI TUTELA E PIANIFICAZIONE REGIONALI



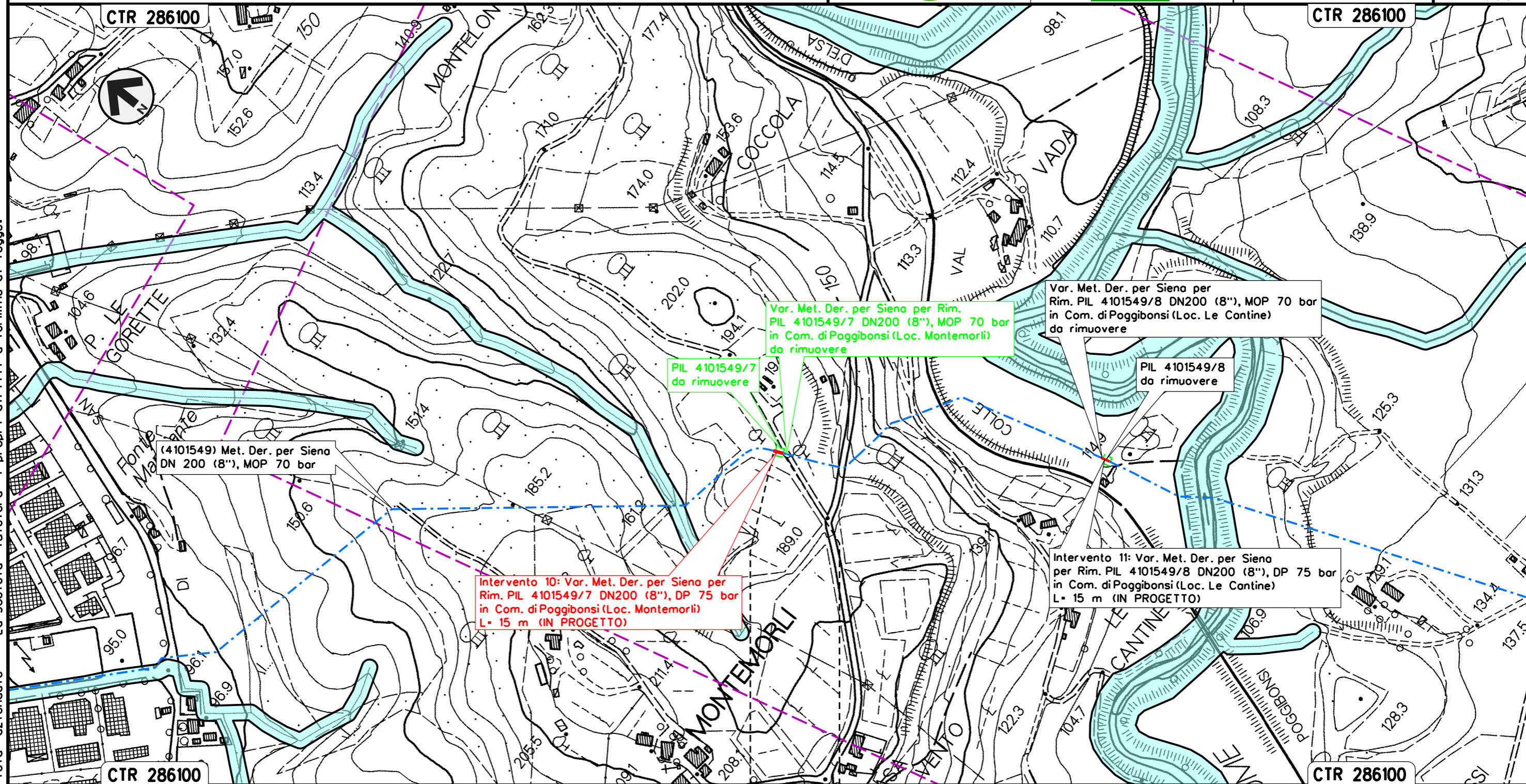
Il presente disegno e' di proprieta' aziendale - La Societa' tutelera' i propri diritti a termine di legge.



Intervento 10: Var. Met. Der. per Siena
 DN 200 (8"), DP 75 bar per rimozione PIL 4101549/7
 in Comune di Poggibonsi (Loc. Montemorli)

| | | | | | | |
|---|----------|-----------|----------------|------------|-----------------|--------|
| 00 | 12-02-21 | EMISSIONE | FACCHINI | FRANCESCO | CAPRIOTTI | Foglio |
| INDICE | DATA | REVISIONI | ELABORATO | VERIFICATO | APPROVATO | 13 |
|   | | | Dis. PG-SR-128 | | di 34 | |
| | | | Comm. NR/19087 | | Scala 1:5000 | |

STRUMENTI DI TUTELA E PIANIFICAZIONE REGIONALI



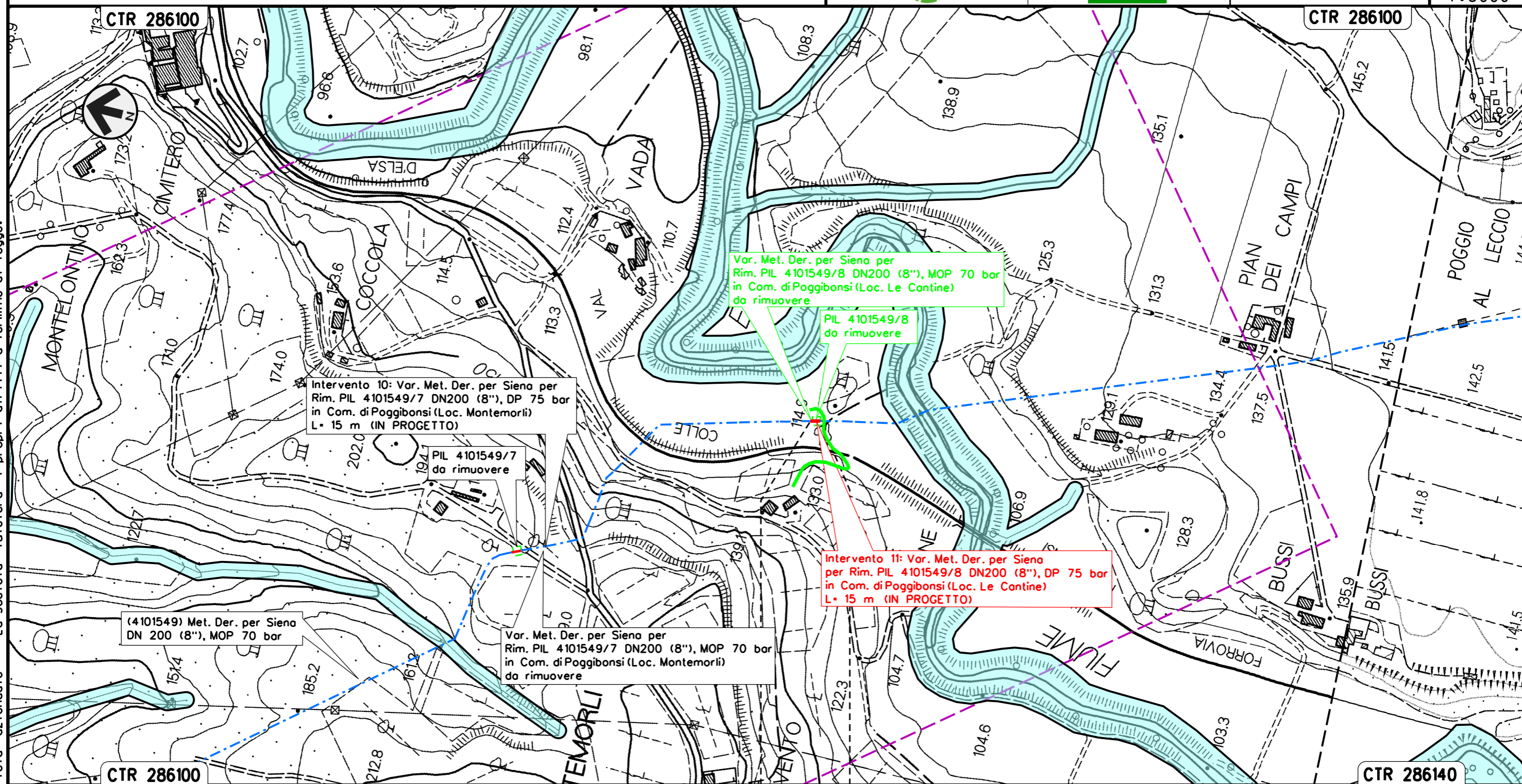
POGGIBONSI
 SIENA

Il presente disegno e' di proprieta' aziendale - La Societa' tutelera' i propri diritti a termine di legge.

Intervento 11: Var. Met. Der. per Siena
 DN 200 (8"), DP 75 bar per rimozione PIL 4101549/8
 in Comune di Poggibonsi (Loc. Le Cantine)

| | | | | | | |
|--------|----------|-----------|----------------|------------|-----------|-----------------|
| 00 | 12-02-21 | EMISSIONE | FACCHINI | FRANCESCO | CAPRIOTTI | Foglio |
| INDICE | DATA | REVISIONI | ELABORATO | VERIFICATO | APPROVATO | 14 |
| | | | Dis. PG-SR-128 | | | di 34 |
| | | | Comm. NR/19087 | | | Scala 1:5000 |

STRUMENTI DI TUTELA E PIANIFICAZIONE REGIONALI



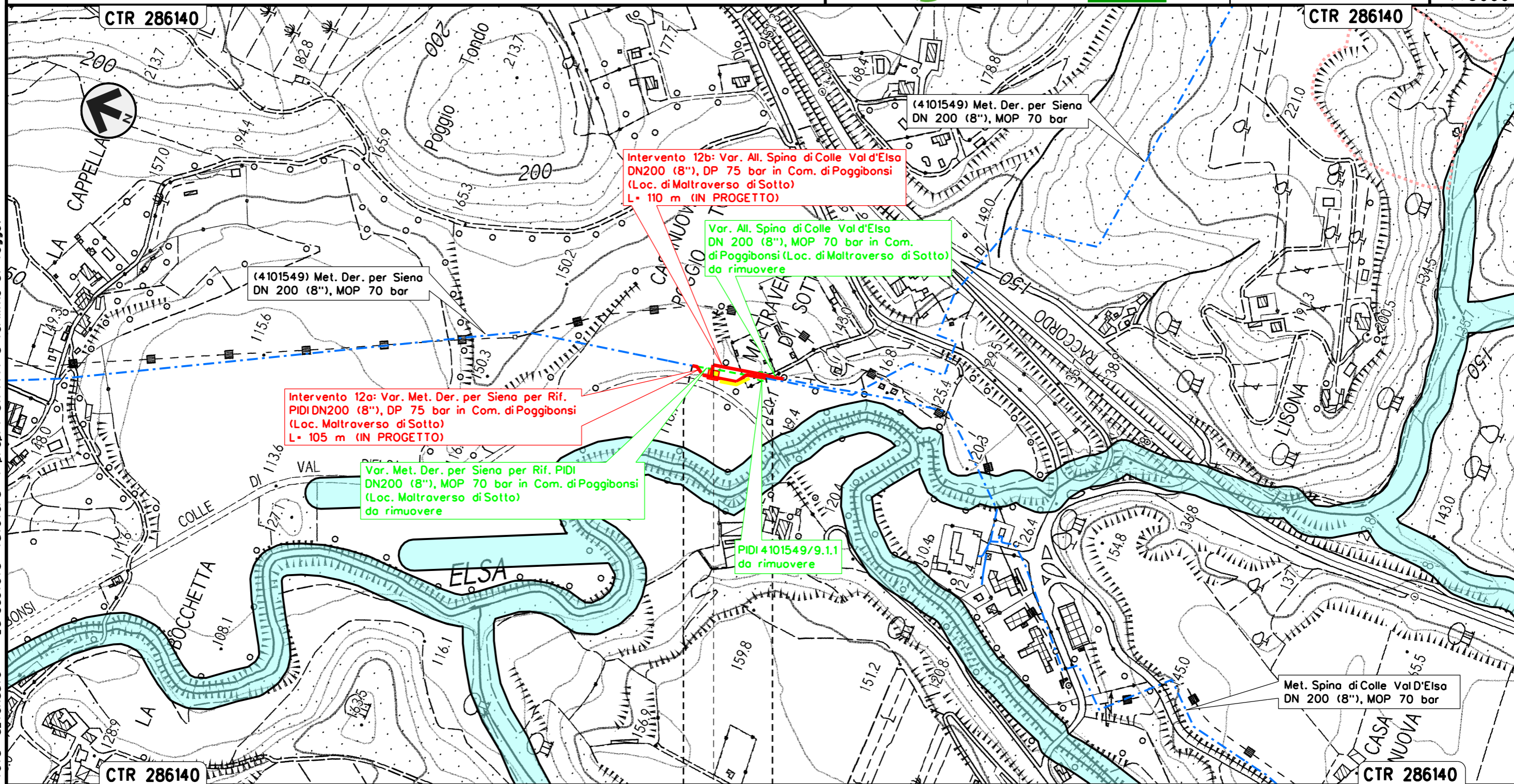
POGGIBONSI
 SIENA

Il presente disegno e' di proprieta' aziendale - La Societa' tutelera' i propri diritti a termine di legge.

Intervento 12: Var. Met. Der. per Siena
 DN 200 (8"), DP 75 bar per rif. PIDI e ricollegamenti
 in Comune di Poggibonsi (Loc. Maltraverso di Sotto)

STRUMENTI DI TUTELA E PIANIFICAZIONE REGIONALI

| | | | | | | |
|--------|----------|-----------|----------------|------------|-----------|-----------------|
| 00 | 12-02-21 | EMISSIONE | FACCHINI | FRANCESCO | CAPRIOTTI | Foglio |
| INDICE | DATA | REVISIONI | ELABORATO | VERIFICATO | APPROVATO | 15 |
| | | | Dis. PG-SR-128 | | | di 34 |
| | | | Comm. NR/19087 | | | Scala 1:5000 |



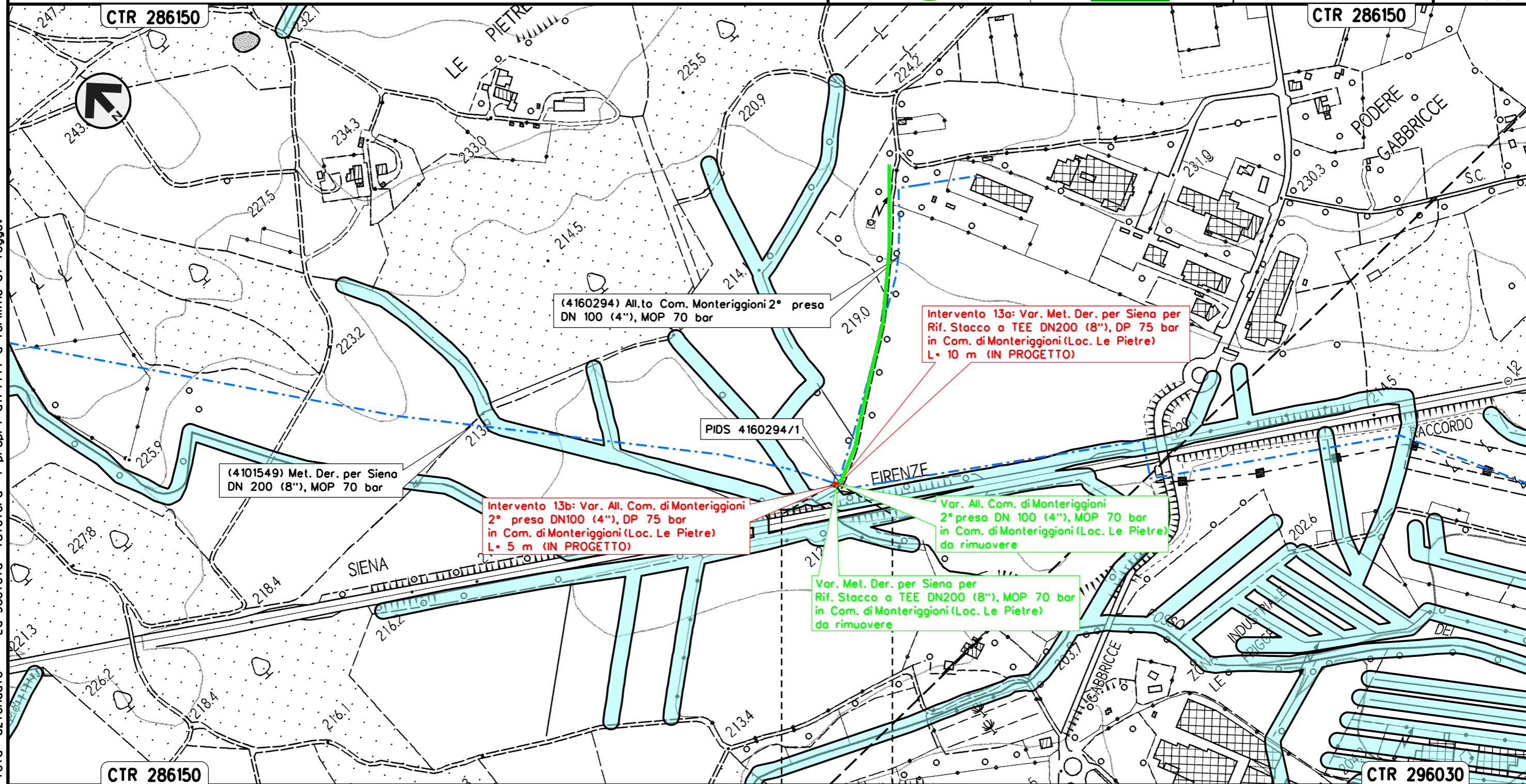
Il presente disegno e' di proprieta' aziendale - La Societa' tutelera' i propri diritti a termine di legge.

| |
|--------------------------------|
| POGGIBONSI |
| SIENA |
| PIDI Loc. Maltraverso di sotto |

Intervento 13: Var. Met. Der. per Siena
 DN200 (8"), DP 75 bar per rifacimento stacco TEE
 in Comune di Poggibonsi (Loc. Le Pietre)

STRUMENTI DI TUTELA E PIANIFICAZIONE REGIONALI

| | | | | | | | |
|--------|----------|-----------|----------------|------------|-----------|--------|--------|
| 00 | 12-02-21 | EMISSIONE | FACCHINI | FRANCESCO | CAPRIOTTI | Foglio | 16 |
| INDICE | DATA | REVISIONI | ELABORATO | VERIFICATO | APPROVATO | di | 34 |
| | | | Dis. PG-SR-128 | | | Scala | 1:5000 |
| | | | Comm. NR/19087 | | | | |



Il presente disegno e' di proprieta' aziendale - La Societa' tutelera' i propri diritti a termine di legge.

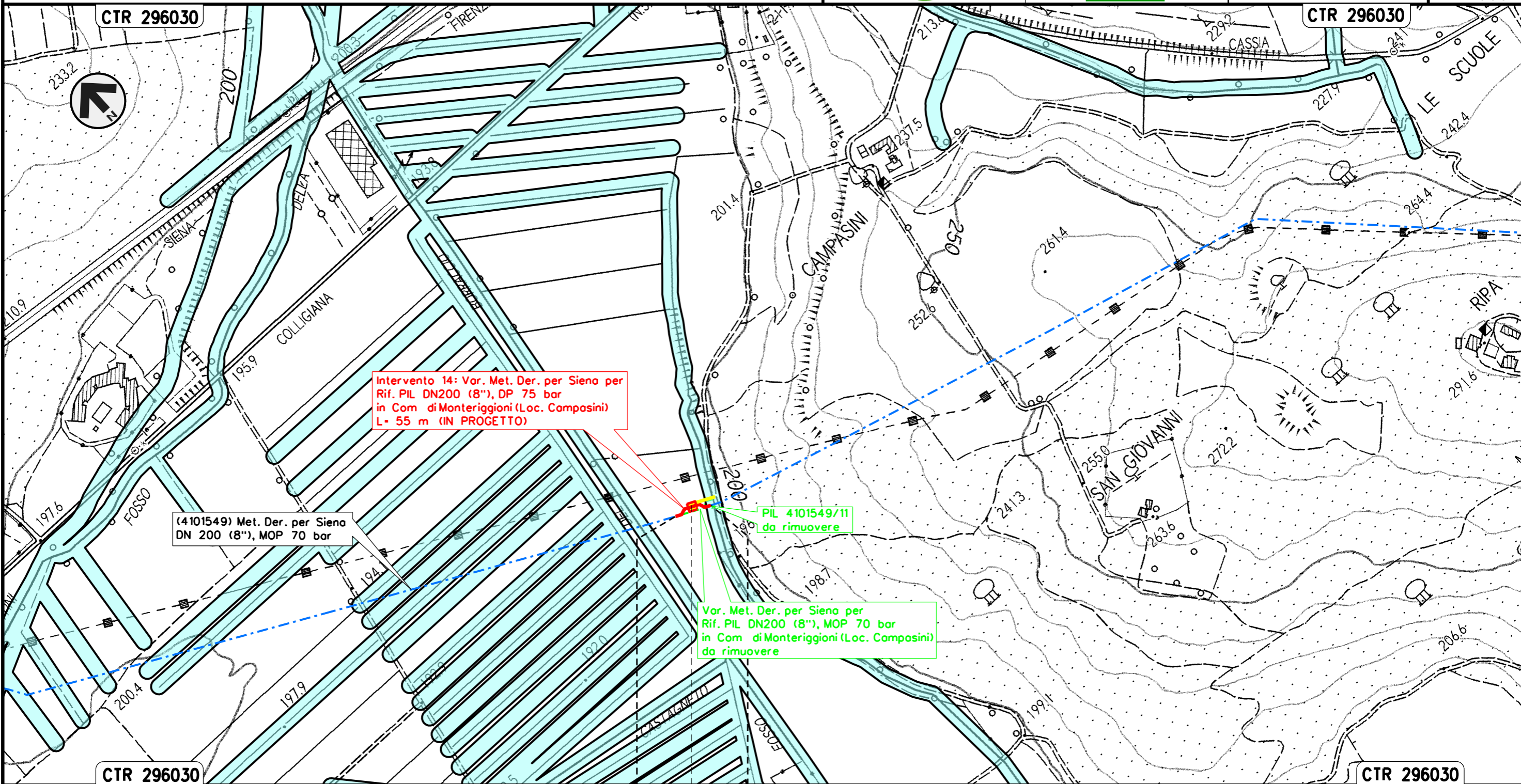
MONTERIGGIONI
 SIENA



Intervento 14: Var. Met. Der. per Siena
DN 200 (8"), DP 75 bar per rif. PIL
in Comune di Monteriggioni (Loc. Campasini)

STRUMENTI DI TUTELA E PIANIFICAZIONE REGIONALI

| | | | | | | | |
|--------|----------|-----------|-----------|------------|-----------|--------|-----------|
| 00 | 12-02-21 | EMISSIONE | FACCHINI | FRANCESCO | CAPRIOTTI | Foglio | 17 |
| INDICE | DATA | REVISIONI | ELABORATO | VERIFICATO | APPROVATO | di | 34 |
| | | | | | | Dis. | PG-SR-128 |
| | | | | | | Comm. | NR/19087 |
| | | | | | | Scala | 1:5000 |



Il presente disegno e' di proprieta' aziendale - La Societa' tutelera' i propri diritti a termine di legge.

MONTERIGGIONI
SIENA

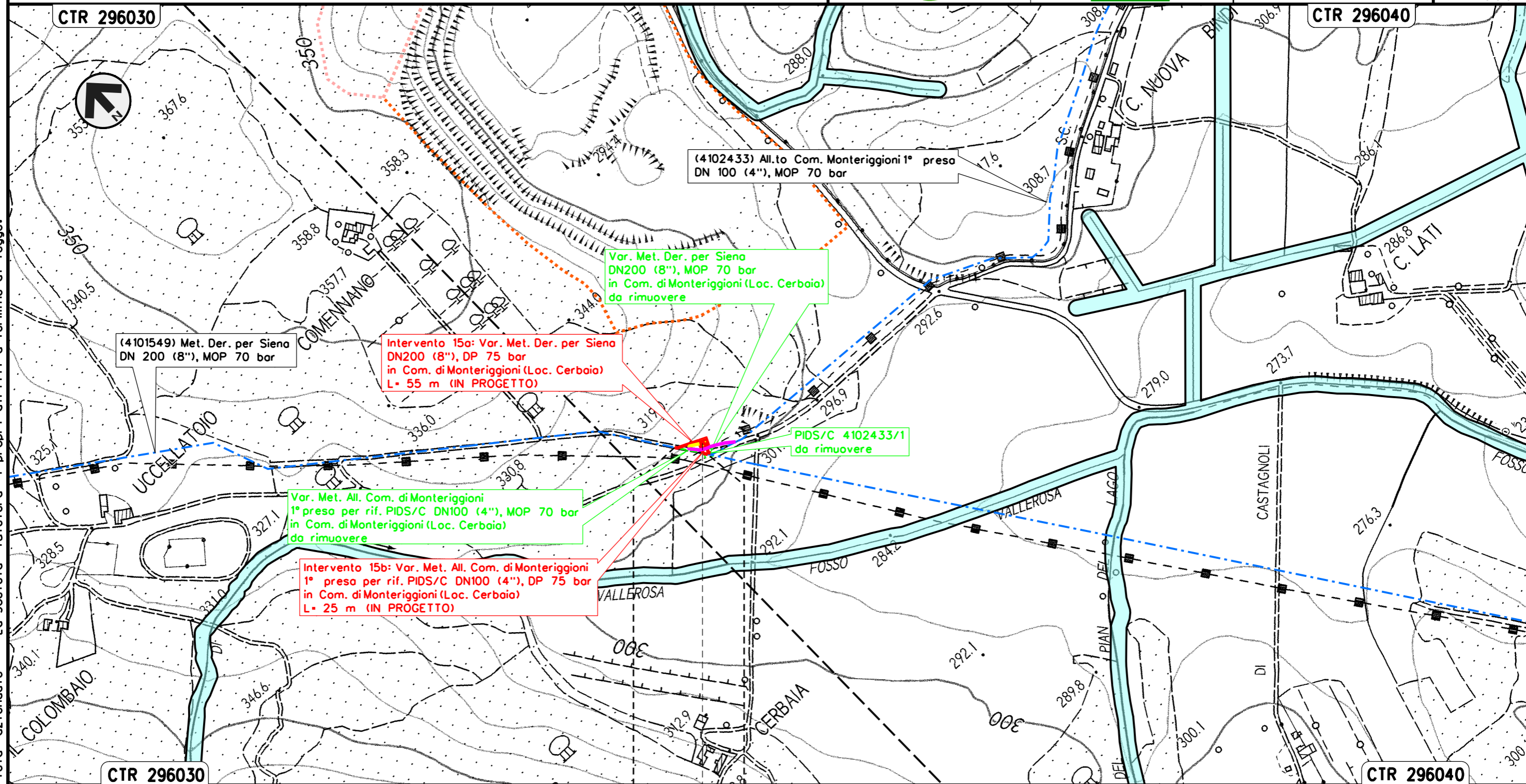
◀▶ PIL Loc. Campasini



Intervento 15: Var. Met. Der. per Siena
 DN 200 (8"), DP 75 bar per rif. PIDS/C e ricollegamenti
 in Comune di Monteriggioni (Loc. Cerbaia)

| | | | | | | | |
|--------|----------|-----------|----------------|------------|-----------|--------|--------|
| 00 | 12-02-21 | EMISSIONE | FACCHINI | FRANCESCO | CAPRIOTTI | Foglio | 18 |
| INDICE | DATA | REVISIONI | ELABORATO | VERIFICATO | APPROVATO | di | 34 |
| | | | Dis. PG-SR-128 | | | Scala | 1:5000 |
| | | | Comm. NR/19087 | | | | |

STRUMENTI DI TUTELA E PIANIFICAZIONE REGIONALI



Il presente disegno e' di proprieta' aziendale - La Societa' tutelera' i propri diritti a termine di legge.

MONTERIGGIONI
 SIENA

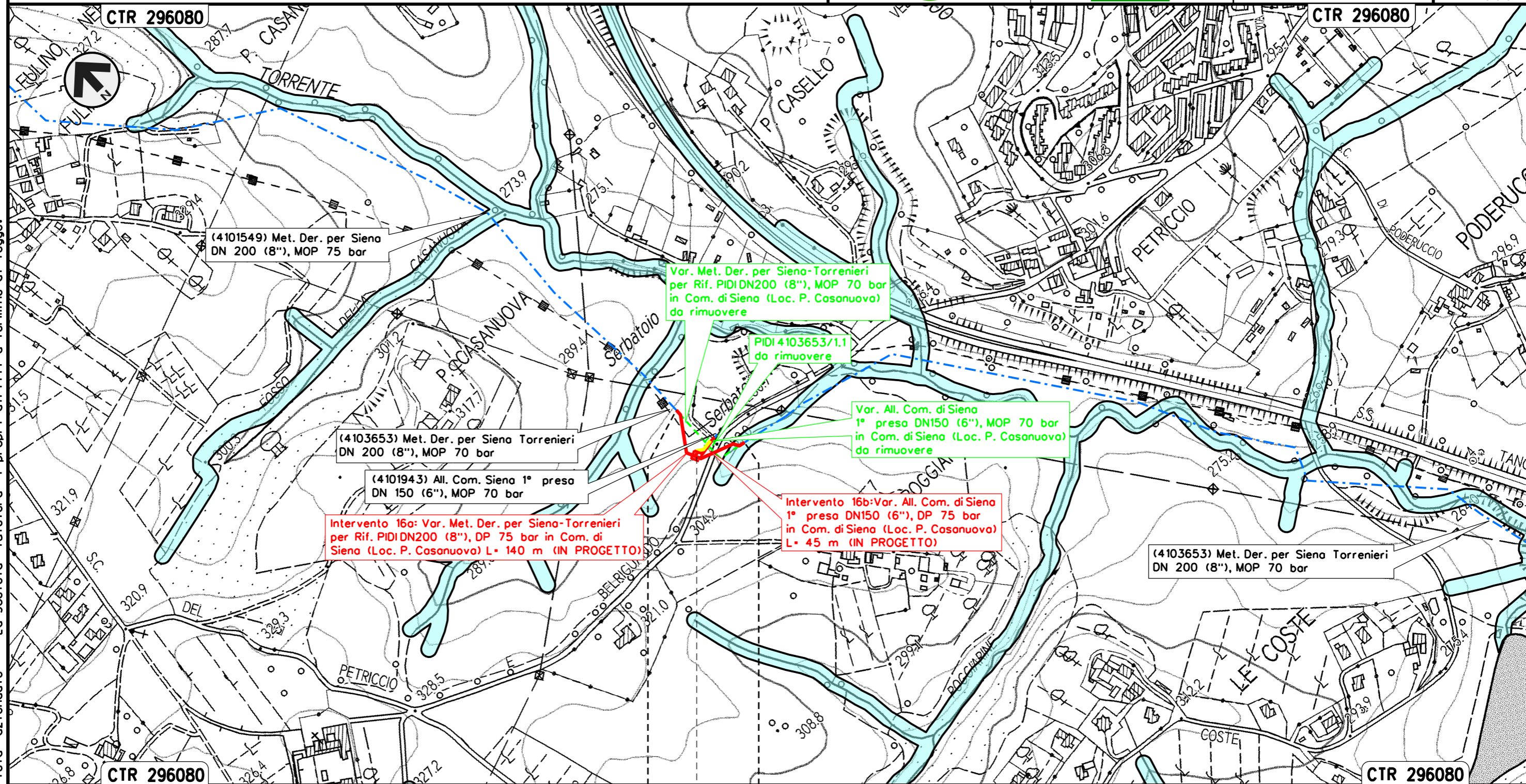
PIDS Loc. Cerbaia



Intervento 16: Var. Met. Der. per Siena-Torrenieri
 DN 200 (8"), DP 75 bar per rif. PIDI e ricollegamenti
 in Comune di Siena (Loc. P. Casanuova)

| | | | | | | |
|--------|----------|-----------|----------------|------------|-----------|-----------------|
| 00 | 12-02-21 | EMISSIONE | FACCHINI | FRANCESCO | CAPRIOTTI | Foglio |
| INDICE | DATA | REVISIONI | ELABORATO | VERIFICATO | APPROVATO | 19 |
| | | | Dis. PG-SR-128 | | | di 34 |
| | | | Comm. NR/19087 | | | Scala 1:5000 |

STRUMENTI DI TUTELA E PIANIFICAZIONE REGIONALI



Il presente disegno e' di proprieta' aziendale - La Societa' tutelera' i propri diritti a termine di legge.

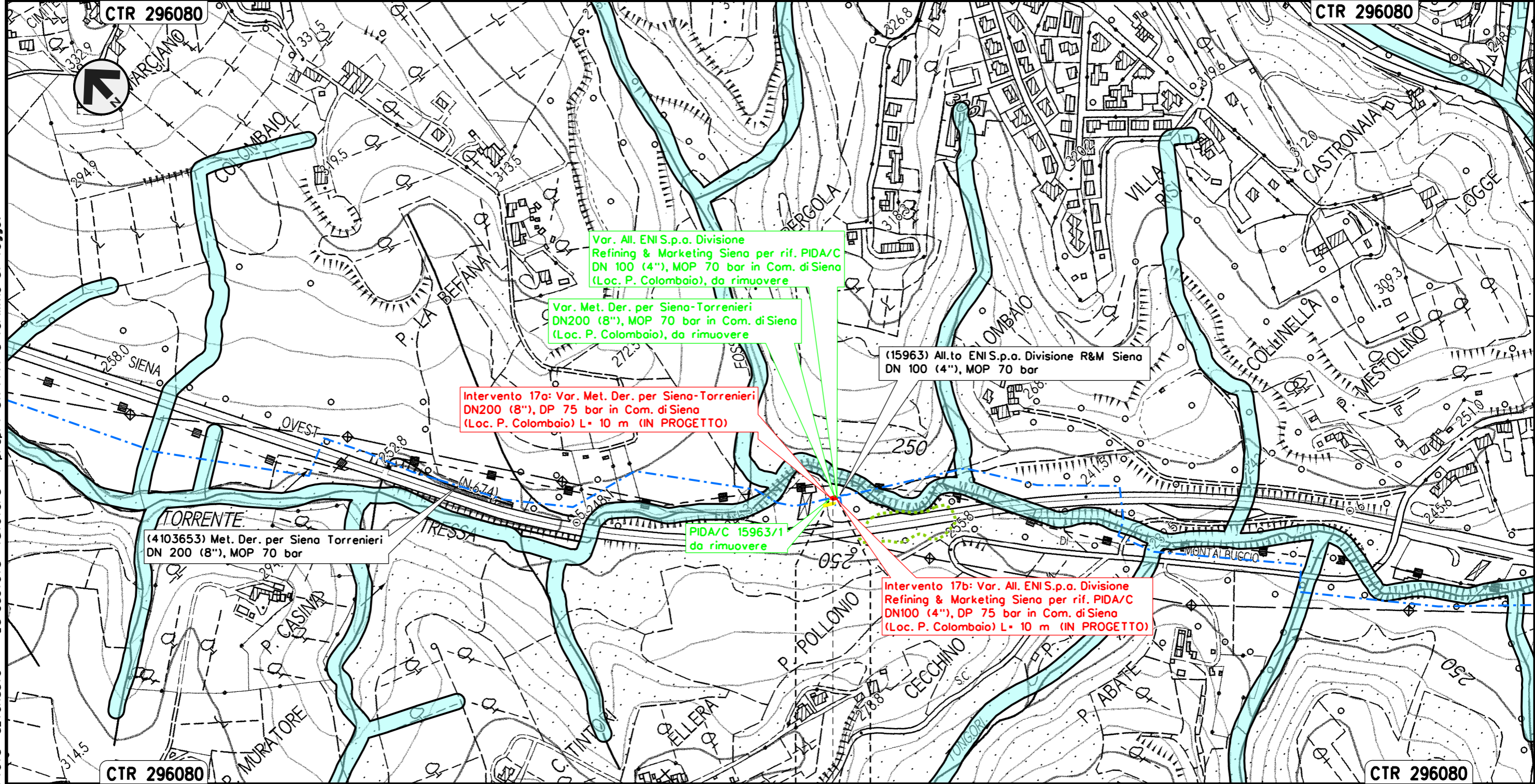
SIENA
 SIENA
 PIDI Loc. P. Casanuova



Intervento 17: Var. Met. Der. per Siena-Torrenieri
 DN 200 (8"), DP 75 bar per rif. PIDA/C e ricollegamenti
 in Comune di Siena (Loc. P. Colombaio)

| | | | | | | |
|--------|----------|-----------|----------------|------------|-----------|-----------------|
| 00 | 12-02-21 | EMISSIONE | FACCHINI | FRANCESCO | CAPRIOTTI | Foglio |
| INDICE | DATA | REVISIONI | ELABORATO | VERIFICATO | APPROVATO | 20 |
| | | | Dis. PG-SR-128 | | | di 34 |
| | | | Comm. NR/19087 | | | Scala 1:5000 |

STRUMENTI DI TUTELA E PIANIFICAZIONE REGIONALI



Il presente disegno e' di proprieta' aziendale - La Societa' tutelera' i propri diritti a termine di legge.

SIENA
SIENA

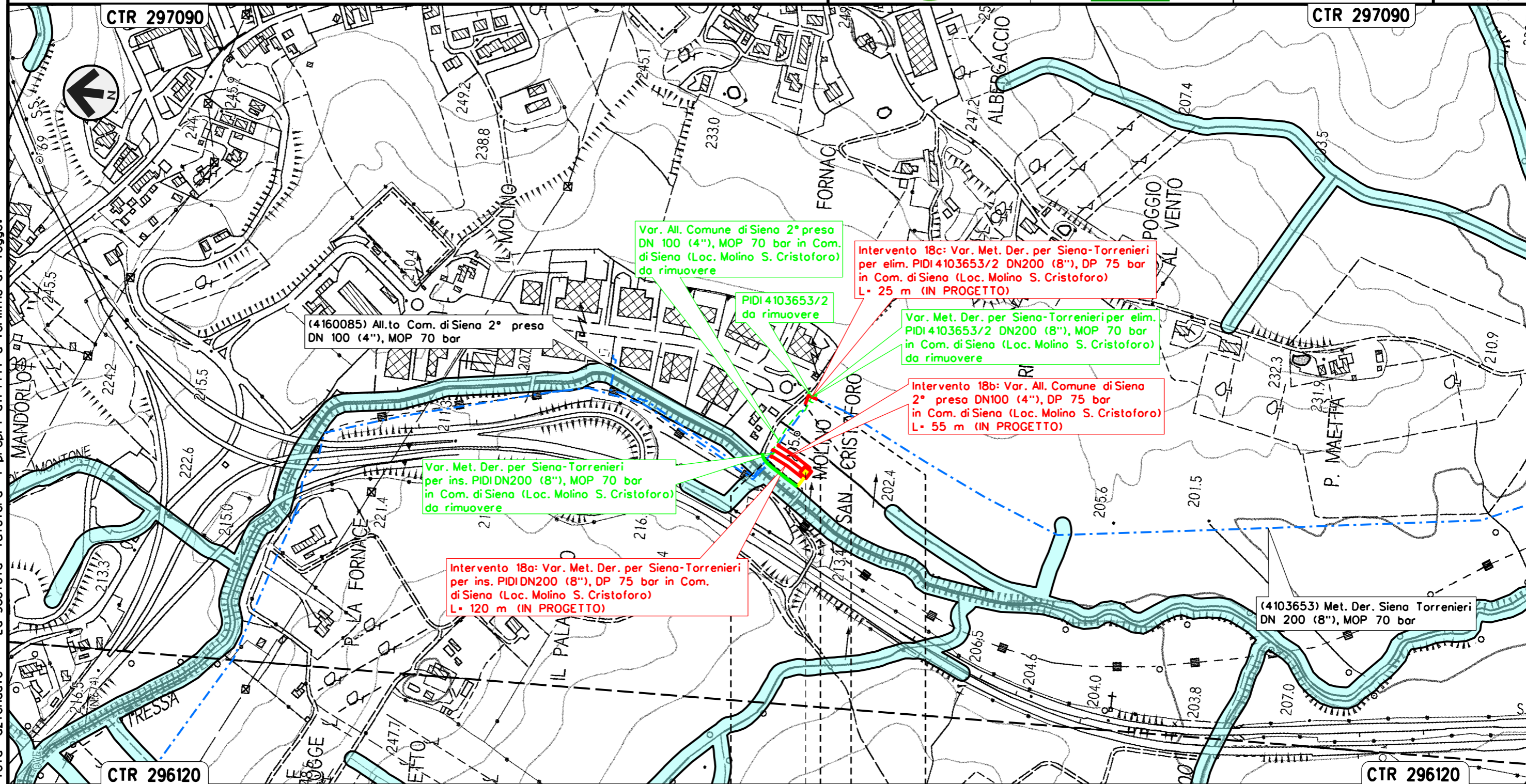
PIDA/C Loc. P. Colombaio



Intervento 18: Var. Met. Der. per Siena-Torrenieri
 DN 200 (8"), DP 75 bar per rif. PIDI e ricollegamenti
 in Comune di Siena (Loc. Molino San Cristoforo)

STRUMENTI DI TUTELA E PIANIFICAZIONE REGIONALI

| | | | | | | | |
|--------|----------|-----------|----------------|------------|-----------|--------|--------|
| 00 | 12-02-21 | EMISSIONE | FACCHINI | FRANCESCO | CAPRIOTTI | Foglio | 21 |
| INDICE | DATA | REVISIONI | ELABORATO | VERIFICATO | APPROVATO | di | 34 |
| | | | Dis. PG-SR-128 | | | Scala | 1:5000 |
| | | | Comm. NR/19087 | | | | |



Il presente disegno e' di proprieta' aziendale - La Societa' tutelera' i propri diritti a termine di legge.

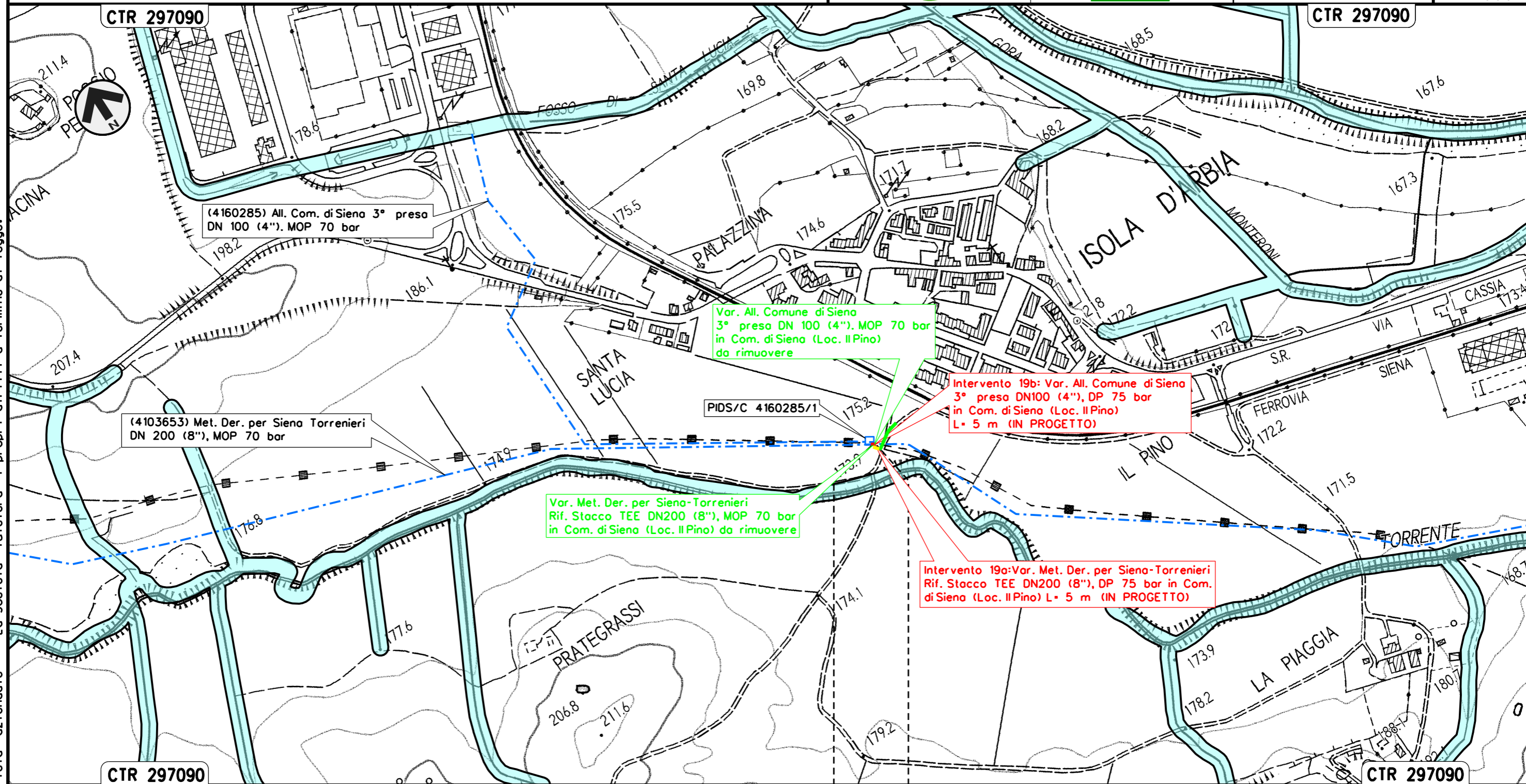
| | |
|--------------------------------|-------|
| SIENA | SIENA |
| SIENA | SIENA |
| PIDI Loc. Molino S. Cristoforo | |



Intervento 19: Var. Met. Der. per Siena-Torrenieri
 DN 200 (8"), DP 75 bar per rif. Stacco TEE
 in Comune di Siena (Loc. Il Pino)

| | | | | | | |
|--------|----------|-----------|----------------|------------|-----------|-----------------|
| 00 | 12-02-21 | EMISSIONE | FACCHINI | FRANCESCO | CAPRIOTTI | Foglio |
| INDICE | DATA | REVISIONI | ELABORATO | VERIFICATO | APPROVATO | 22 |
| | | | Dis. PG-SR-128 | | | di 34 |
| | | | Comm. NR/19087 | | | Scala 1:5000 |

STRUMENTI DI TUTELA E PIANIFICAZIONE REGIONALI





Il presente disegno e' di proprieta' aziendale - La Societa' tutelera' i propri diritti a termine di legge.

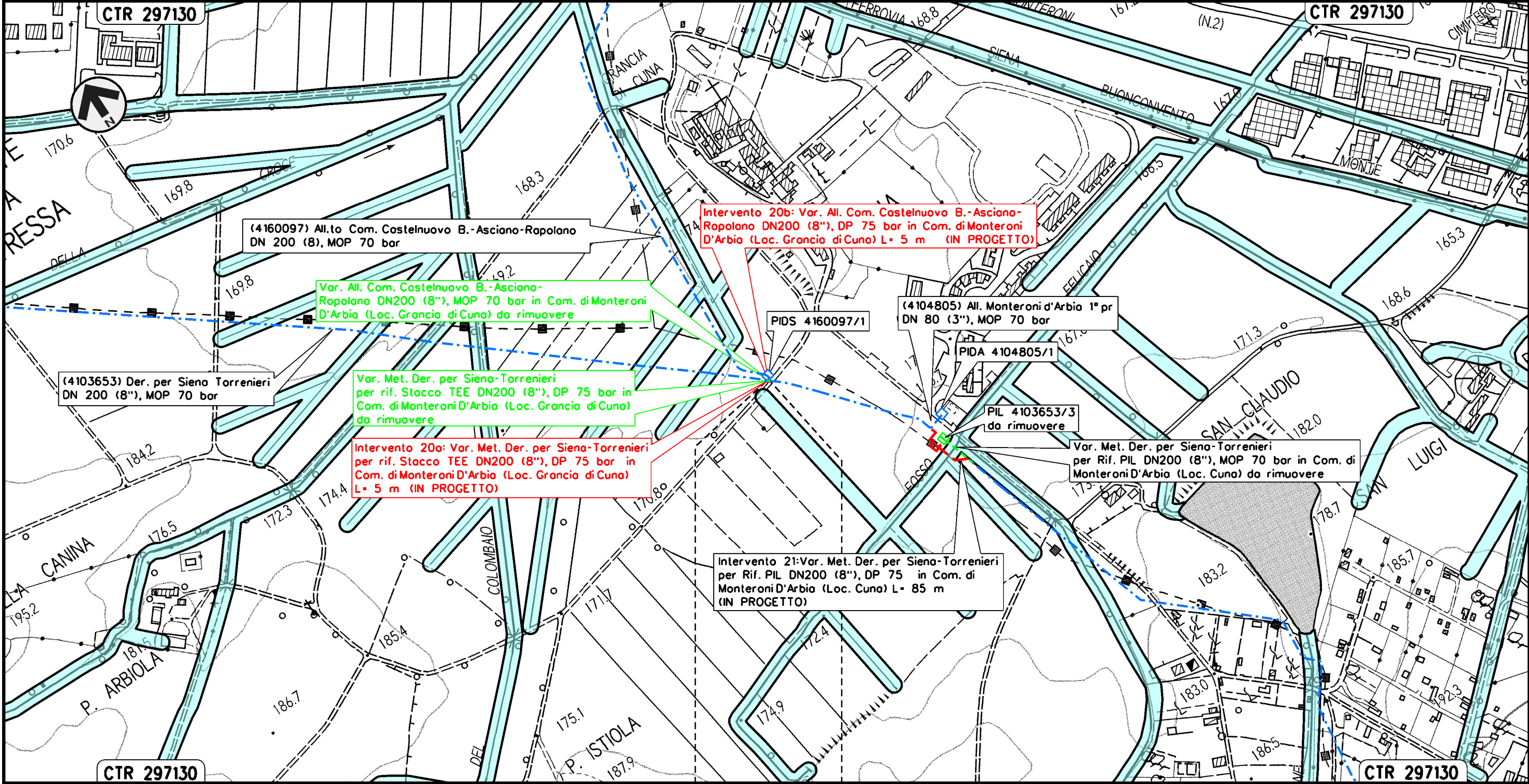
| |
|-------|
| SIENA |
| SIENA |



Intervento 20: Var. Met. Der. per Siena-Torrenieri
 DN 200 (8"), DP 75 bar per rif. Stacco TEE
 in Comune di Monteroni D'Arbia (Loc. Gancia di Cuna)

STRUMENTI DI TUTELA E PIANIFICAZIONE REGIONALI

| | | | | | | | |
|---|----------|-----------|----------------|-------------|-----------|--------|--------|
| 00 | 12-02-21 | EMISSIONE | FACCHINI | FRANCESCONE | CAPRIOTTI | Foglio | 23 |
| INDICE | DATA | REVISIONI | ELABORATO | VERIFICATO | APPROVATO | di | 34 |
|   | | | Dis. PG-SR-128 | | Scala | | 1:5000 |
| | | | Comm. NR/19087 | | | | |



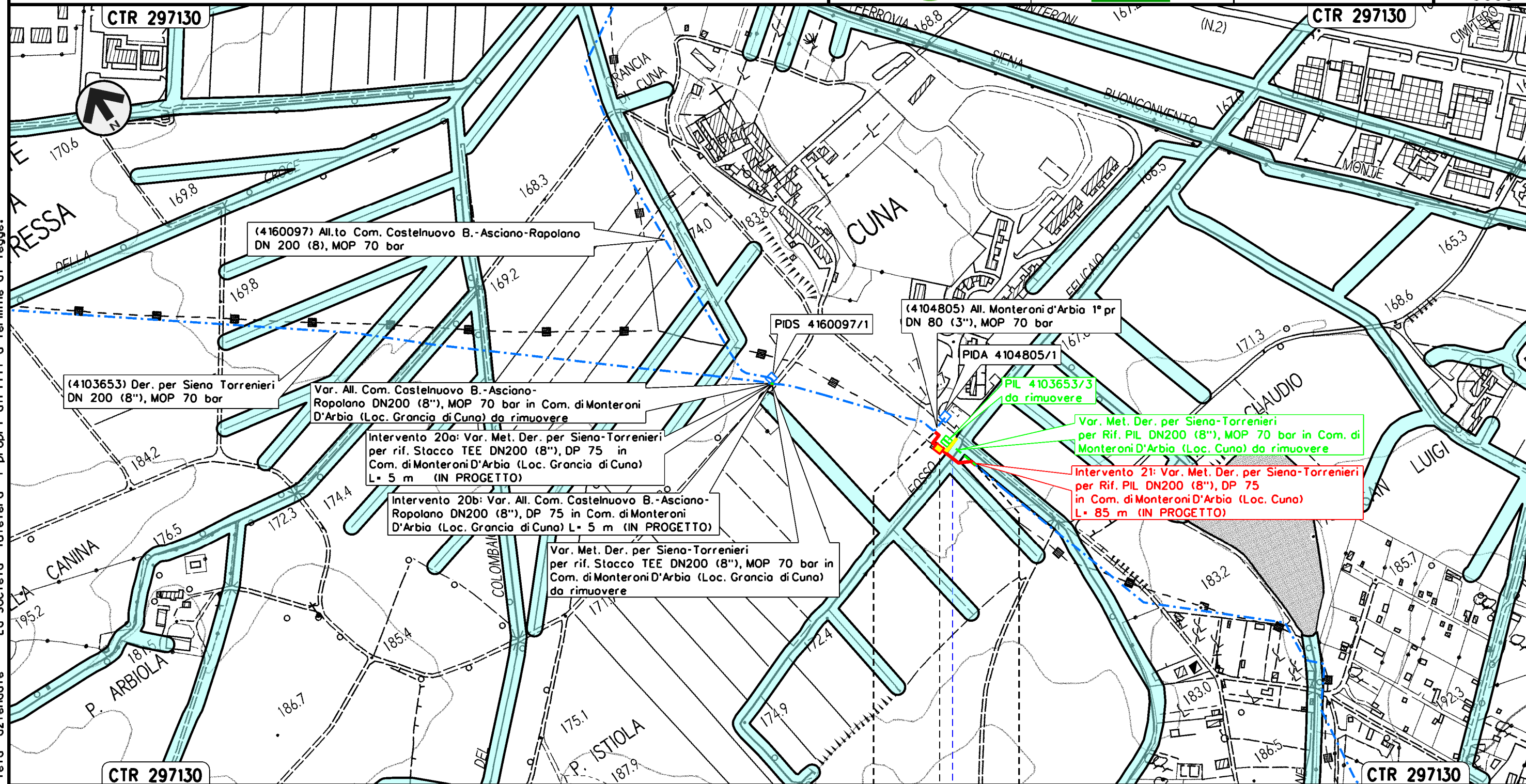
MONTERONI D'ARBIA
 SIENA

Il presente disegno e' di proprieta' aziendale - La Societa' tutelera' i propri diritti a termine di legge.

Intervento 21: Var. Met. Der. per Siena-Torrenieri
 DN 200 (8"), DP 75 bar per rif. PIL
 in Comune di Monteroni D'Arbia (Loc. Cuna)

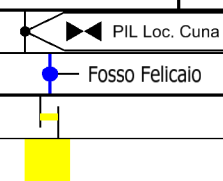
| | | | | | | | |
|--------|----------|-----------|----------------|------------|-----------|--------|--------|
| 00 | 12-02-21 | EMISSIONE | FACCHINI | FRANCESCO | CAPRIOTTI | Foglio | 24 |
| INDICE | DATA | REVISIONI | ELABORATO | VERIFICATO | APPROVATO | di | 34 |
| | | | Dis. PG-SR-128 | | | Scala | 1:5000 |
| | | | Comm. NR/19087 | | | | |

STRUMENTI DI TUTELA E PIANIFICAZIONE REGIONALI



Il presente disegno e' di proprieta' aziendale - La Societa' tutelera' i propri diritti a termine di legge.

MONTERONI D'ARBIA
 SIENA

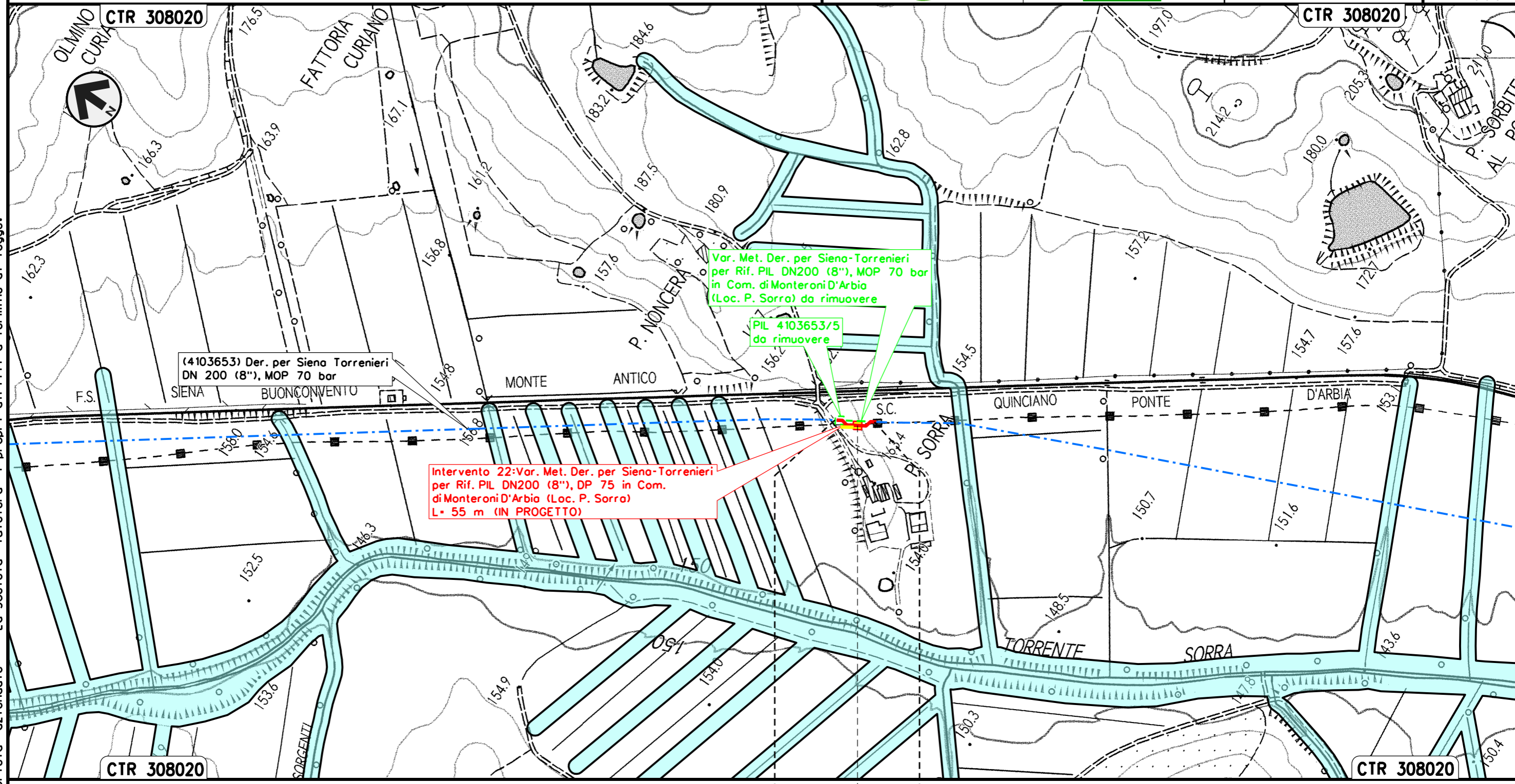


Intervento 22: Var. Met. Der. per Siena-Torrenieri
 DN 200 (8"), DP 75 bar per rif. PIL
 in Comune di Monteroni D'Arbia (Loc. P. Sorra)

| | | | | | |
|--------|----------|-----------|----------------|------------|-----------|
| 00 | 12-02-21 | EMISSIONE | FACCHINI | FRANCESCO | CAPRIOTTI |
| INDICE | DATA | REVISIONI | ELABORATO | VERIFICATO | APPROVATO |
| | | | Dis. PG-SR-128 | | |
| | | | Comm. NR/19087 | | |

Foglio
 25
 di 34
 Scala
 1:5000

STRUMENTI DI TUTELA E PIANIFICAZIONE REGIONALI



Il presente disegno e' di proprieta' aziendale - La Societa' tutelera' i propri diritti a termine di legge.

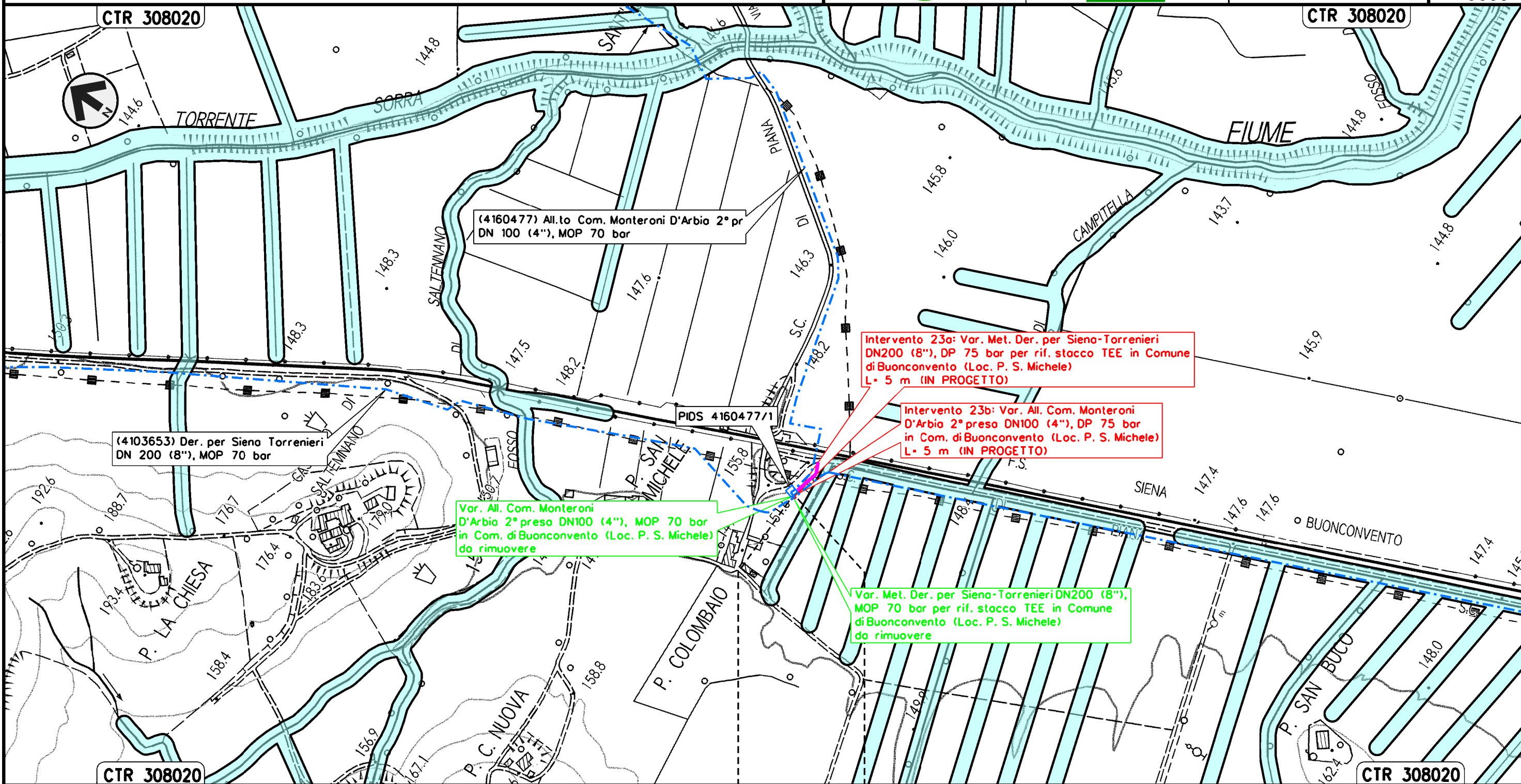
MONTERONI D'ARBIA
 SIENA
 PIL Loc. P. Sorra



Intervento 23: Var. Met. Der. per Siena-Torrenieri
 DN 200 (8"), DP 75 bar per rif. Stacco TEE
 in Comune di Buonconvento (Loc. P. S. Michele)

| | | | | | | |
|---|----------|-----------|----------------|------------|-----------|---|
| 00 | 12-02-21 | EMISSIONE | FACCHINI | FRANCESCO | CAPRIOTTI | Foglio 26 di 34 Scala 1:5000 |
| INDICE | DATA | REVISIONI | ELABORATO | VERIFICATO | APPROVATO | |
|   | | | Dis. PG-SR-128 | | | |
| | | | Comm. NR/19087 | | | |

STRUMENTI DI TUTELA E PIANIFICAZIONE REGIONALI



(4103653) Der. per Siena Torrenieri
 DN 200 (8"), MOP 70 bar

(4160477) All.to Com. Monteroni D'Arbio 2° pr
 DN 100 (4"), MOP 70 bar

Var. All. Com. Monteroni
 D'Arbio 2° presa DN100 (4"), MOP 70 bar
 in Com. di Buonconvento (Loc. P. S. Michele)
 da rimuovere

Intervento 23a: Var. Met. Der. per Siena-Torrenieri
 DN200 (8"), DP 75 bar per rif. stacco TEE in Comune
 di Buonconvento (Loc. P. S. Michele)
 L= 5 m (IN PROGETTO)

Intervento 23b: Var. All. Com. Monteroni
 D'Arbio 2° presa DN100 (4"), DP 75 bar
 in Com. di Buonconvento (Loc. P. S. Michele)
 L= 5 m (IN PROGETTO)

Var. Met. Der. per Siena-Torrenieri DN200 (8"),
 MOP 70 bar per rif. stacco TEE in Comune
 di Buonconvento (Loc. P. S. Michele)
 da rimuovere

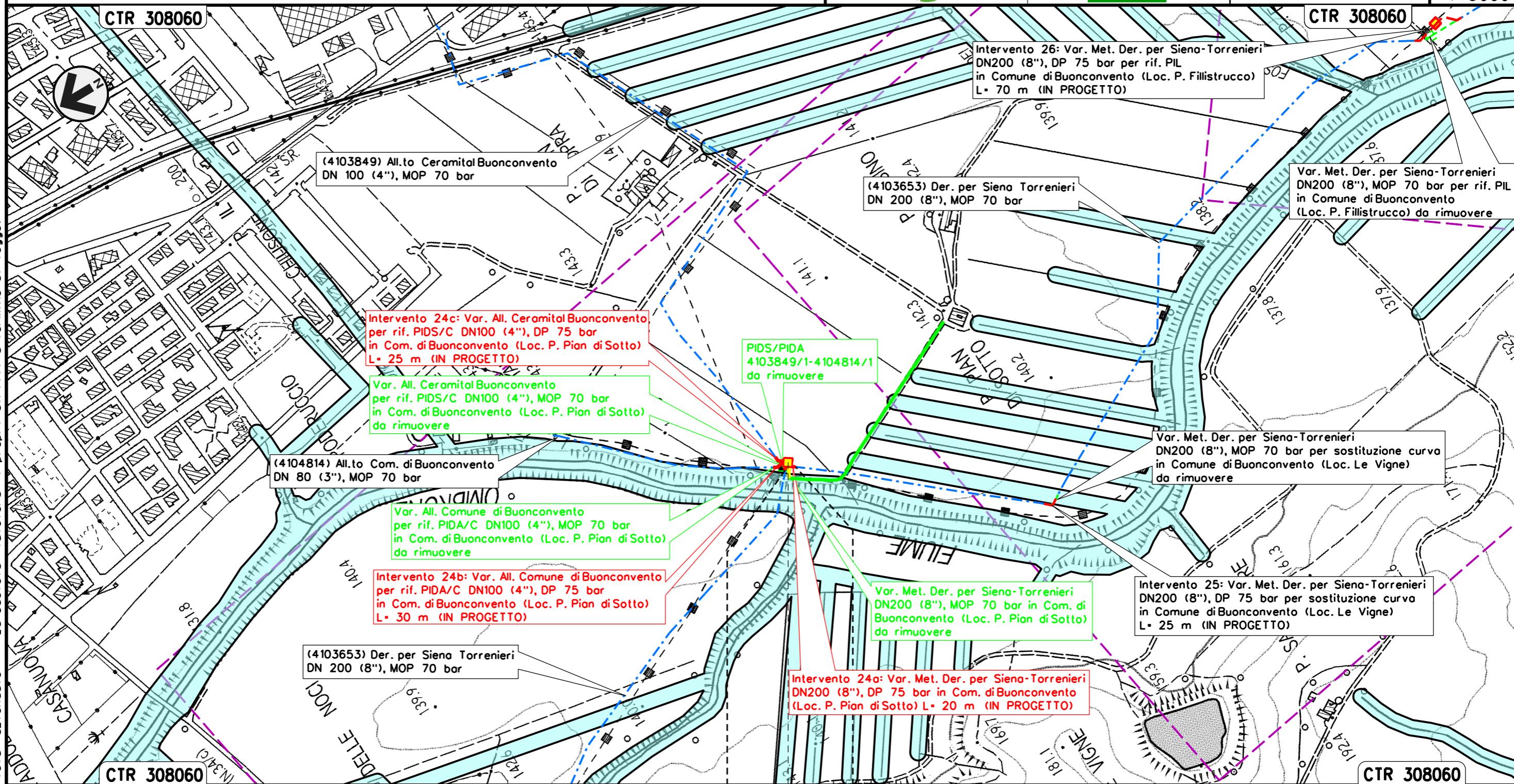
BUONCONVENTO
 SIENA

Il presente disegno e' di proprieta' aziendale - La Societa' tutelera' i propri diritti a termine di legge.

Intervento 24: Var. Met. Der. per Siena-Torrenieri
 DN 200 (8"), DP 75 bar per rif. PIDS/C e PIDA/C
 in Comune di Buonconvento (Loc. P. Pian di Sotto)

STRUMENTI DI TUTELA E PIANIFICAZIONE REGIONALI


| | | | | | | | |
|--------|----------|-----------|----------------|-------------|-----------|--------|--------|
| 00 | 12-02-21 | EMISSIONE | FACCHINI | FRANCESCONI | CAPRIOTTI | Foglio | 27 |
| INDICE | DATA | REVISIONI | ELABORATO | VERIFICATO | APPROVATO | di | 34 |
| | | | Dis. PG-SR-128 | | | Scala | 1:5000 |
| | | | Comm. NR/19087 | | | | |



Il presente disegno e' di proprieta' aziendale - La Societa' tutelera' i propri diritti a termine di legge.

BUONCONVENTO
 SIENA

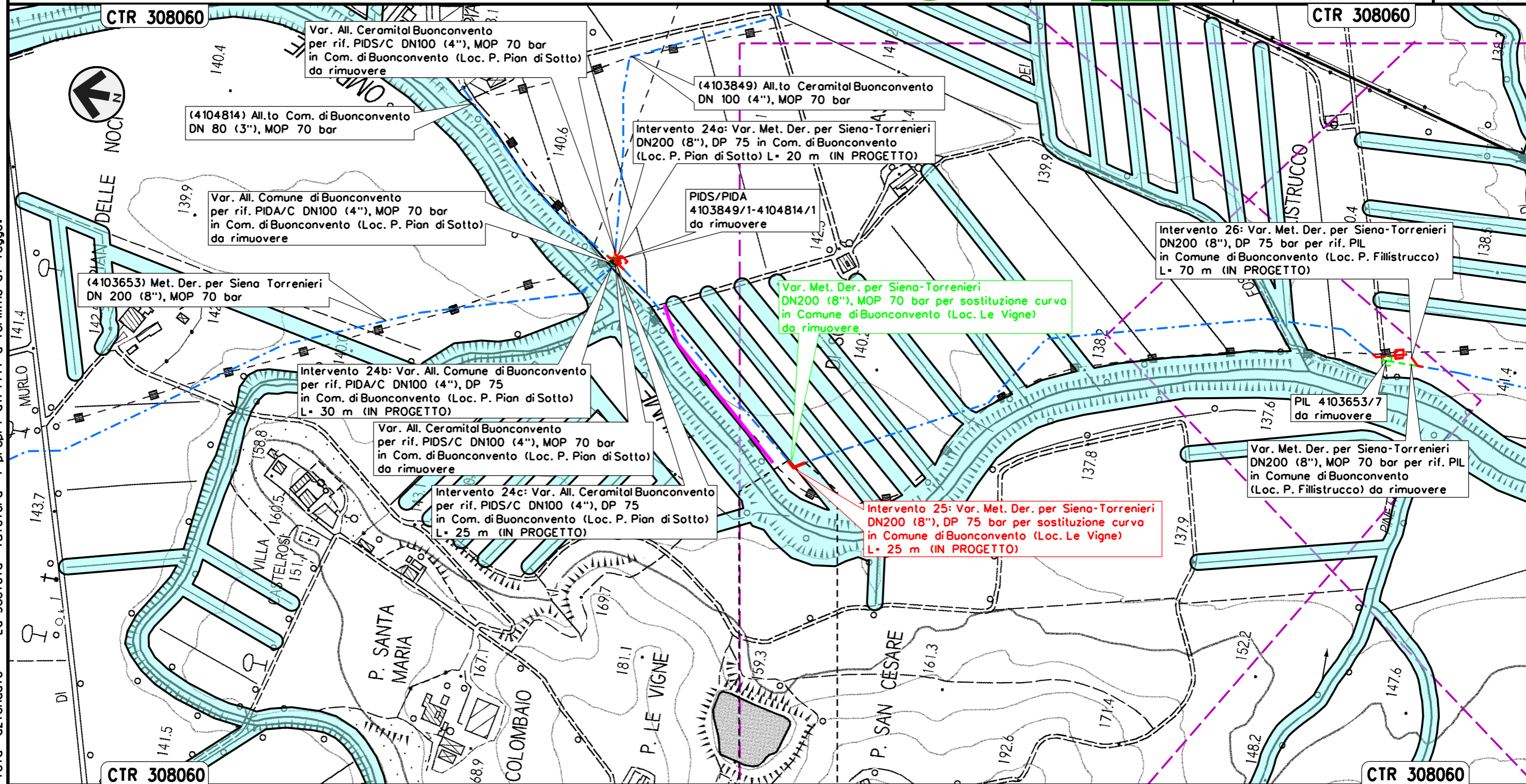
PIDS/C + PIDS/C Loc. P. Pian di Sotto



Intervento 25: Var. Met. Der. per Siena-Torrenieri
 DN 200 (8"), DP 75 bar per sostituzione curva
 in Comune di Buonconvento (Loc. Le Vigne)


| | | | | | | |
|--------|----------|-----------|----------------|------------|-----------|-----------------|
| 00 | 12-02-21 | EMISSIONE | FACCHINI | FRANCESCO | CAPRIOTTI | Foglio |
| INDICE | DATA | REVISIONI | ELABORATO | VERIFICATO | APPROVATO | 28 |
| | | | Dis. PG-SR-128 | | | di 34 |
| | | | Comm. NR/19087 | | | Scala 1:5000 |

STRUMENTI DI TUTELA E PIANIFICAZIONE REGIONALI



Il presente disegno e' di proprieta' aziendale - La Societa' tutelera' i propri diritti a termine di legge.

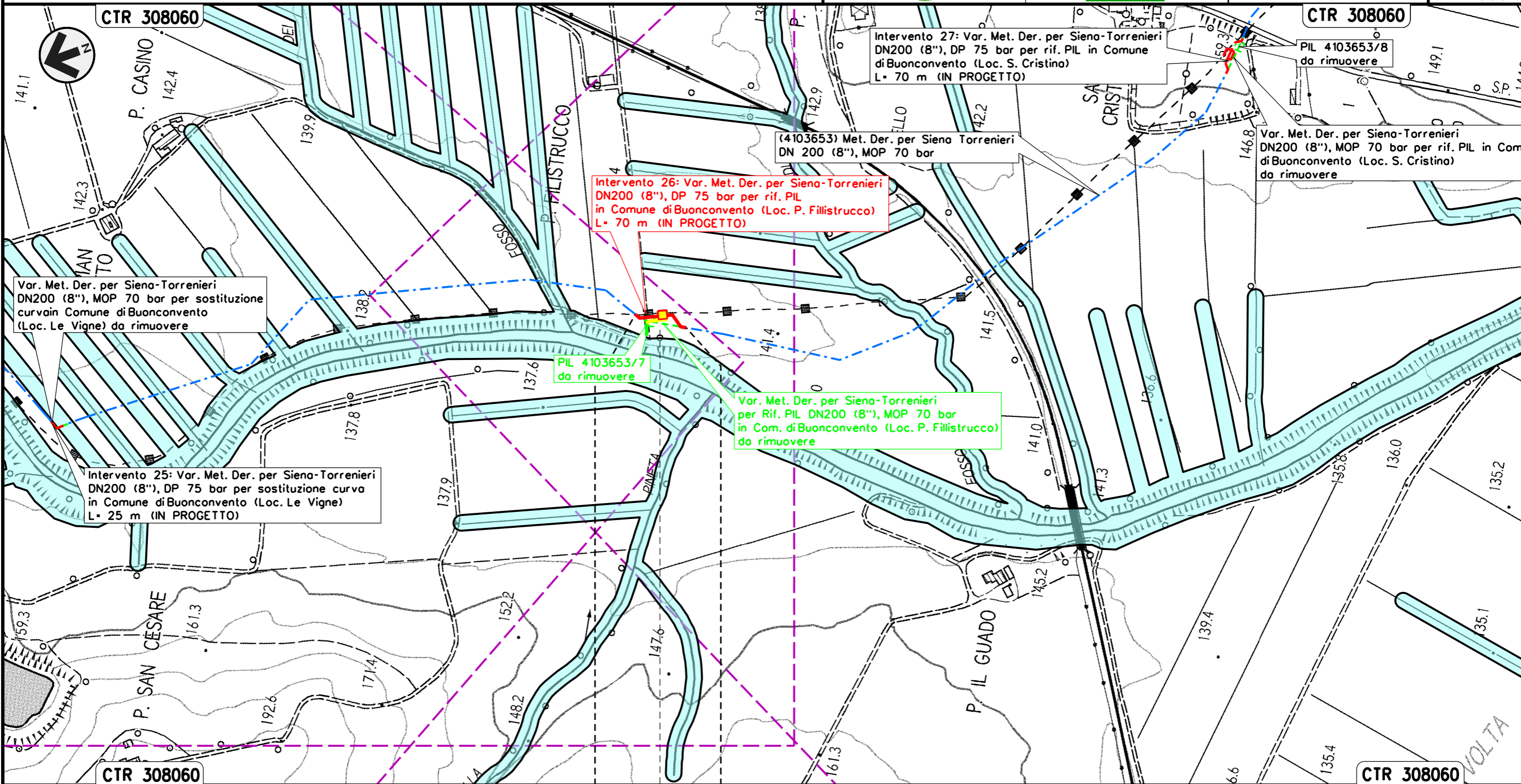
BUONCONVENTO
 SIENA



Intervento 26: Var. Met. Der. per Siena-Torrenieri
 DN 200 (8"), DP 75 bar per rif. PIL
 in Comune di Buonconvento (Loc. P. Fillistrucchio)

STRUMENTI DI TUTELA E PIANIFICAZIONE REGIONALI

| | | | | | | | |
|--------|----------|-----------|----------------|------------|-----------|--------|--------|
| 00 | 12-02-21 | EMISSIONE | FACCHINI | FRANCESCO | CAPRIOTTI | Foglio | 29 |
| INDICE | DATA | REVISIONI | ELABORATO | VERIFICATO | APPROVATO | di | 34 |
| | | | Dis. PG-SR-128 | | | Scala | 1:5000 |
| | | | Comm. NR/19087 | | | | |



Il presente disegno e' di proprieta' aziendale - La Societa' tutelera' i propri diritti a termine di legge.

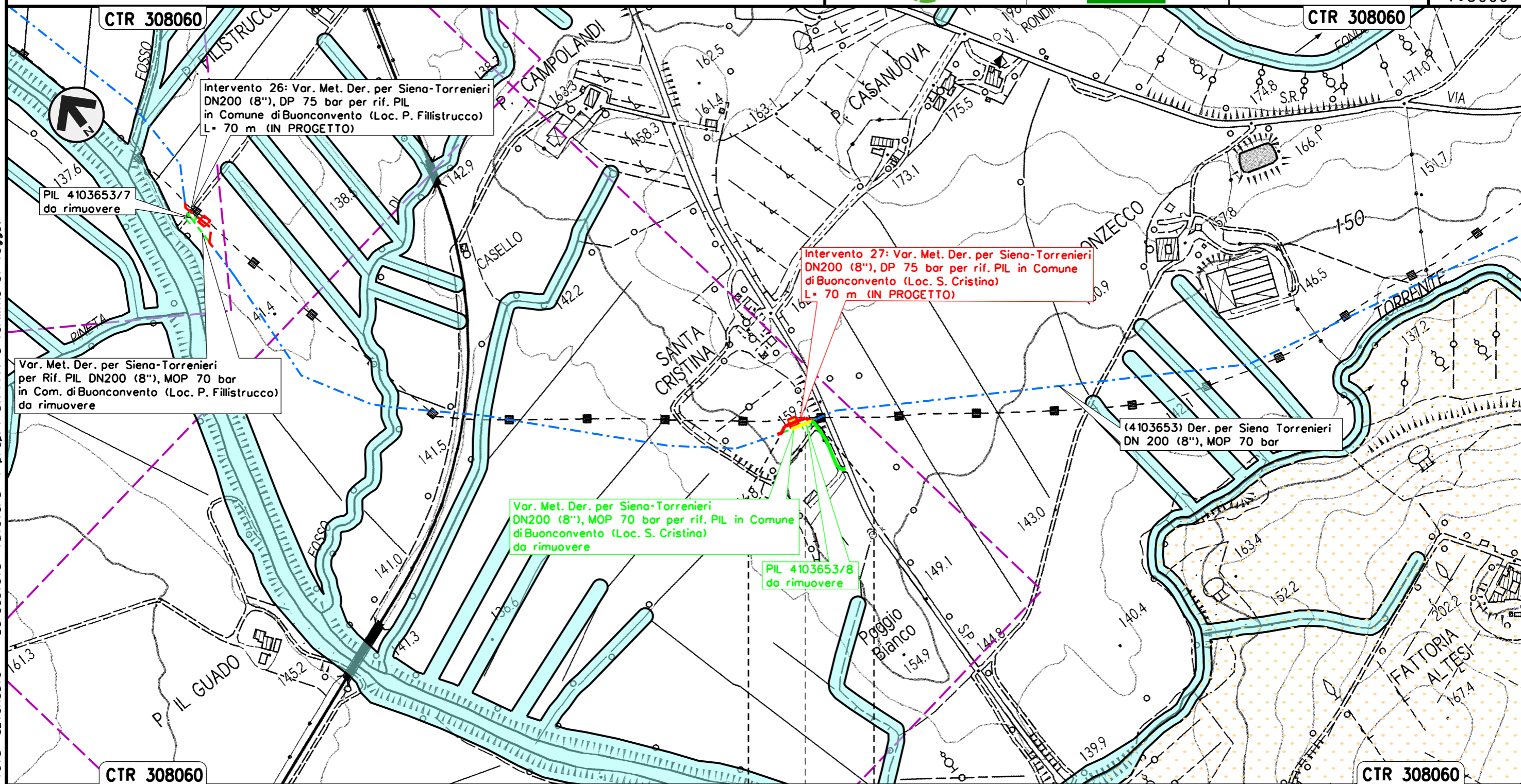
BUONCONVENTO
 SIENA
 PIL Loc. P. Fillistrucchio



Intervento 27: Var. Met. Der. per Siena-Torrenieri
 DN 200 (8"), DP 75 bar per rif. PIL
 in Comune di Buonconvento (Loc. S. Cristina)

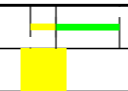
| | | | | | | |
|--------|----------|-----------|----------------|------------|-----------|-----------------|
| 00 | 12-02-21 | EMISSIONE | FACCHINI | FRANCESCO | CAPRIOTTI | Foglio |
| INDICE | DATA | REVISIONI | ELABORATO | VERIFICATO | APPROVATO | 30 |
| | | | Dis. PG-SR-128 | | | di 34 |
| | | | Comm. NR/19087 | | | Scala 1:5000 |

STRUMENTI DI TUTELA E PIANIFICAZIONE REGIONALI





Il presente disegno e' di proprieta' aziendale - La Societa' tutelera' i propri diritti a termine di legge.

BUONCONVENTO
 SIENA
 PIL Loc. S. Cristina

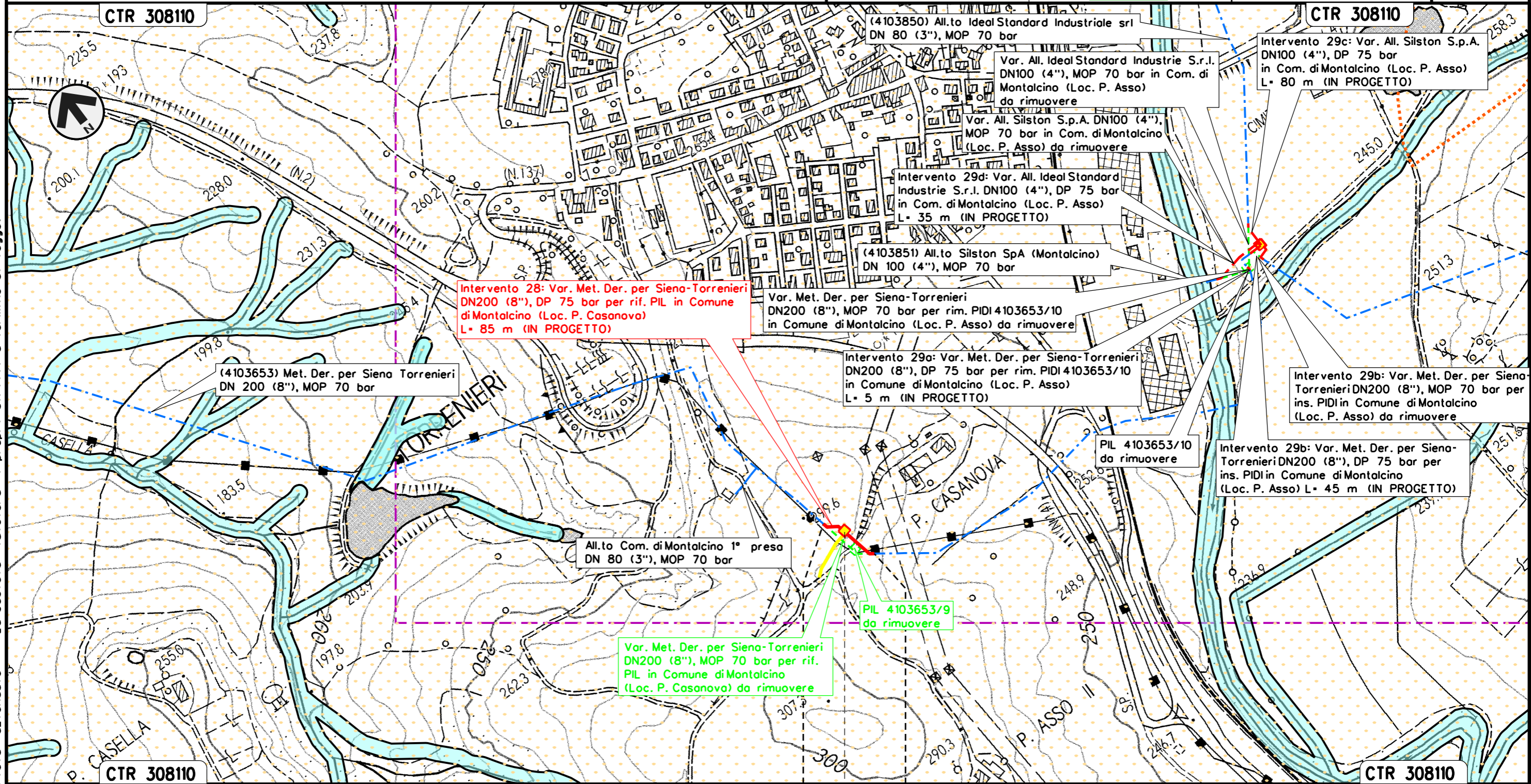


Intervento 28: Var. Met. Der. per Siena-Torrenieri
 DN 200 (8"), DP 75 bar per rif. PIL
 in Comune di Montalcino (Loc. S. Casanova)

STRUMENTI DI TUTELA E PIANIFICAZIONE REGIONALI

| | | | | | | | |
|---|----------|-----------|----------------|------------|-----------|--------|--------|
| 00 | 12-02-21 | EMISSIONE | FACCHINI | FRANCESCO | CAPRIOTTI | Foglio | 31 |
| INDICE | DATA | REVISIONI | ELABORATO | VERIFICATO | APPROVATO | di | 34 |
|   | | | Dis. PG-SR-128 | | di | | 34 |
| | | | Comm. NR/19087 | | Scala | | 1:5000 |

Il presente disegno e' di proprieta' aziendale - La Societa' tutelera' i propri diritti a termine di legge.



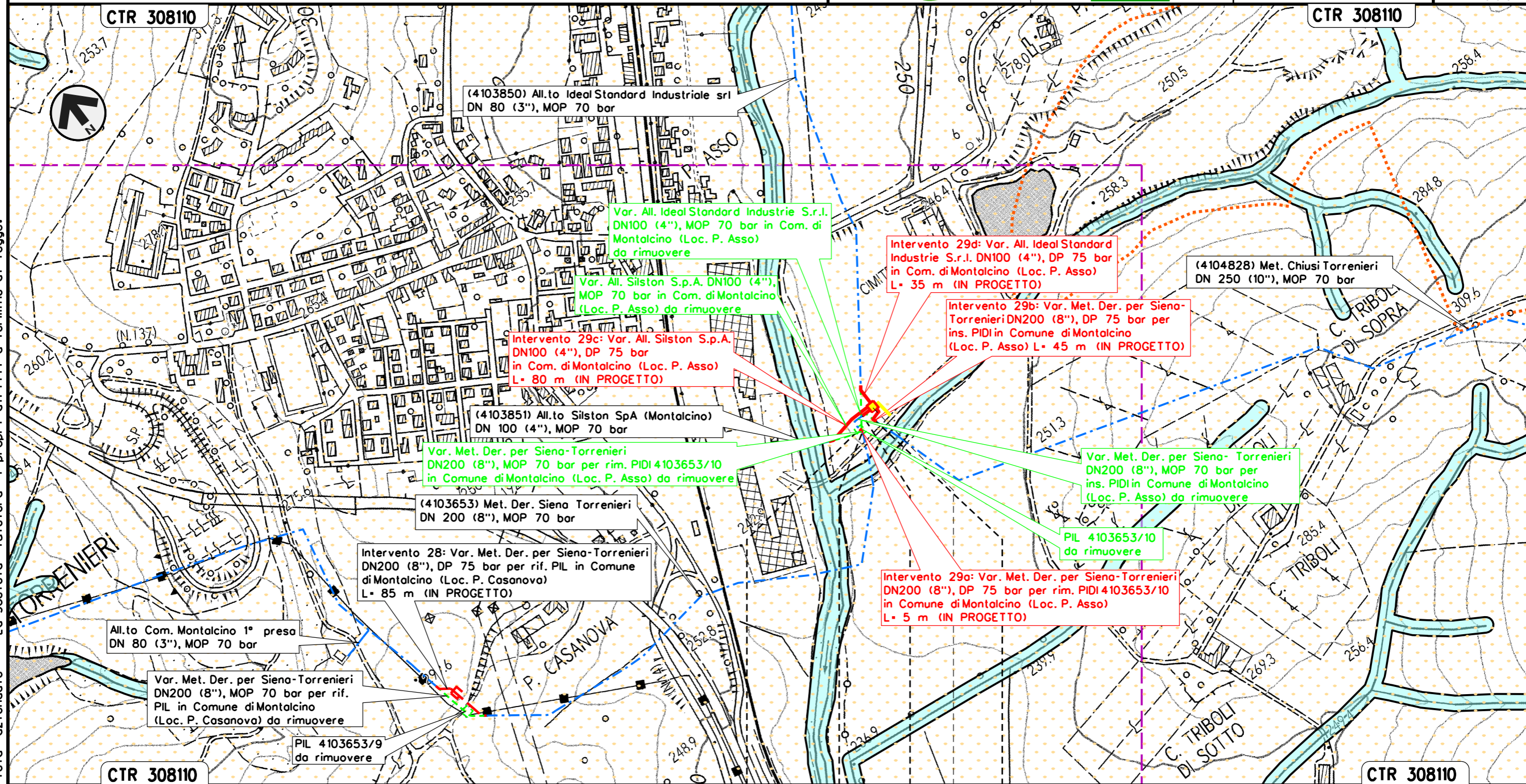
MONTALCINO
 SIENA

◀▶ PIL Loc. P. Casanova

Intervento 29: Var. Met. Der. per Siena-Torrenieri
 DN 200 (8"), DP 75 bar per rif. PIDI e ricollegamenti
 in Comune di Montalcino (Loc. P. Asso)

| | | | | | | | |
|--------|----------|-----------|-----------|------------|-----------|--------|-----------|
| 00 | 12-02-21 | EMISSIONE | FACCHINI | FRANCESCO | CAPRIOTTI | Foglio | 32 |
| INDICE | DATA | REVISIONI | ELABORATO | VERIFICATO | APPROVATO | di | 34 |
| | | | | | | Dis. | PG-SR-128 |
| | | | | | | Comm. | NR/19087 |
| | | | | | | Scala | 1:5000 |

STRUMENTI DI TUTELA E PIANIFICAZIONE REGIONALI



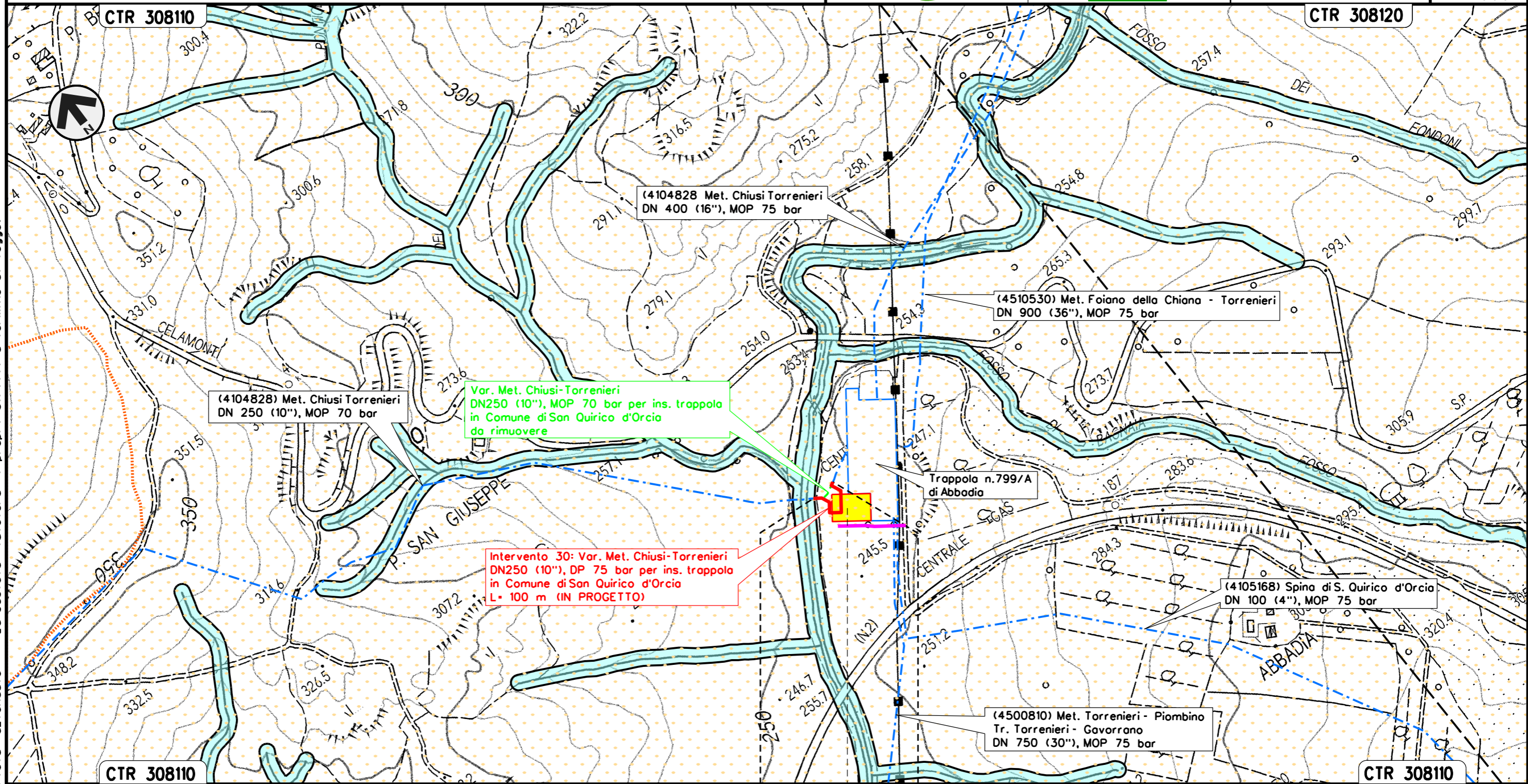
Il presente disegno e' di proprieta' aziendale - La Societa' tutelera' i propri diritti a termine di legge.

| | |
|-------------------|------------|
| MONTALCINO | MONTALCINO |
| SIENA | SIENA |
| PIDI Loc. P. Asso | |

Intervento 30: Var. Met. Chiusi – Torrenieri
 DN 250 (10"), DP 75 bar per ins. trappola
 in Comune di San Quirico D'Orcia

| | | | | | | |
|---|----------|-----------|----------------|-------------|-----------|---|
| 00 | 12-02-21 | EMISSIONE | FACCHINI | FRANCESCONE | CAPRIOTTI | Foglio 33 di 34 Scala 1:5000 |
| INDICE | DATA | REVISIONI | ELABORATO | VERIFICATO | APPROVATO | |
|   | | | Dis. PG-SR-128 | | | |
| | | | Comm. NR/19087 | | | |


STRUMENTI DI TUTELA E PIANIFICAZIONE REGIONALI



Il presente disegno e' di proprieta' aziendale - La Societa' tutelera' i propri diritti a termine di legge.

SAN QUIRICO D'ORCIA
 SIENA




















Trappola singola DN 250
 Loc. Abbazia












STRUMENTI DI TUTELA E PIANIFICAZIONE REGIONALI

LEGENDA






SIMBOLOGIA CARTOGRAFICA

- | | | | |
|---|---|---|---|
|  | Metanodotto in progetto |  | Altri metanodotti in progetto |
|  | Metanodotti in esercizio |  | Gallerie, Tunnel, Mini-Microtunnel, Raise Boring e T.O.C. |
|  | Metanodotti da porre fuori esercizio e recuperare |  | Impianti di linea in progetto |
|  | Aree impianti stacco-terminale in progetto |  | Impianti di linea su rete in esercizio |
|  | Aree impianti stacco-terminale esistenti |  | Impianti di linea da porre fuori esercizio e recuperare |
|  | Piazzola di stoccaggio tubazioni |  | Depositi temporanei |
|  | Strada di accesso all'impianto |  | Strade di accesso provvisorio |
|  | Adeguamento strade esistenti |  | Strada esistente SR 429 |
|  | Limite sovrapposizione fogli |  | Opera in progetto connessa all'opera principale |
| | |  | Opera in dismissione connessa all'opera principale |

SIMBOLOGIA MECCANICA

- | | |
|---|--|
|  | Punto di intercettazione di linea (P.I.L.) |
|  | Punto di intercettazione di derivazione importante (P.I.D.I.) |
|  | Punto di intercettazione di derivazione semplice con stacco da P.I.L. (P.I.D.S.) |
|  | Punto di intercettazione e derivazione semplice con stacco da Linea (P.I.D.S.) |
|  | Punto di intercettazione con discaggio di allacciamento (P.I.D.A.) |
|  | Punto predisposto per il discaggio di allacciamento (P.P.D.A.) |
|  | Punto di sezionamento elettrico terminale (P.S.E.T.) |
|  | Stazione predisposta per lancio e ricevimento PIG |
|  | Impianto di riduzione/regolazione della pressione |

SIMBOLOGIA TEMATICA

- | | |
|---|---|
|  | Aree Naturali Protette di Interesse Locale (A.N.P.I.L.) APSI03 "Val d'Orcia" PRC /PRAER (Approvato con D.C.R. n.27 del 27/02/2007): |
|  | Giacimenti |
|  | Giacimenti potenziali |
|  | Siti di elevato valore storico/culturale (M.O.S.) (Art. 32 PRC) |
|  | Tutela dei corsi d'Acqua (L.R. 41/2018) |

Il presente disegno e' di proprieta' aziendale - La Societa' tutelera' i propri diritti a termine di legge.

| | | |
|-------------------------------------|---|-----------------------|
| Progressiva chilometrica | N. | |
| Comuni | | |
| Province | | |
| Impianti | TIPO - N. - PROGR. km | TIPO - N. - ESISTENTE |
| Attraversamenti | TIPOLOGIA ATTRAVERSATA (SS n. **, corso d'acqua, ferrovia, ecc.) | |
| Strade - Piste - Piazzole tubazioni | ACCESSO IMPIANTI | ADEGUAMENTI STRADE |
| Fascia di lavoro | ALLARGATA | RIDOTTA |
| | STRADE PROVVISORIE | DEPOSITI TEMPORANEI |
| | Dn | N. PIAZ. Pn |