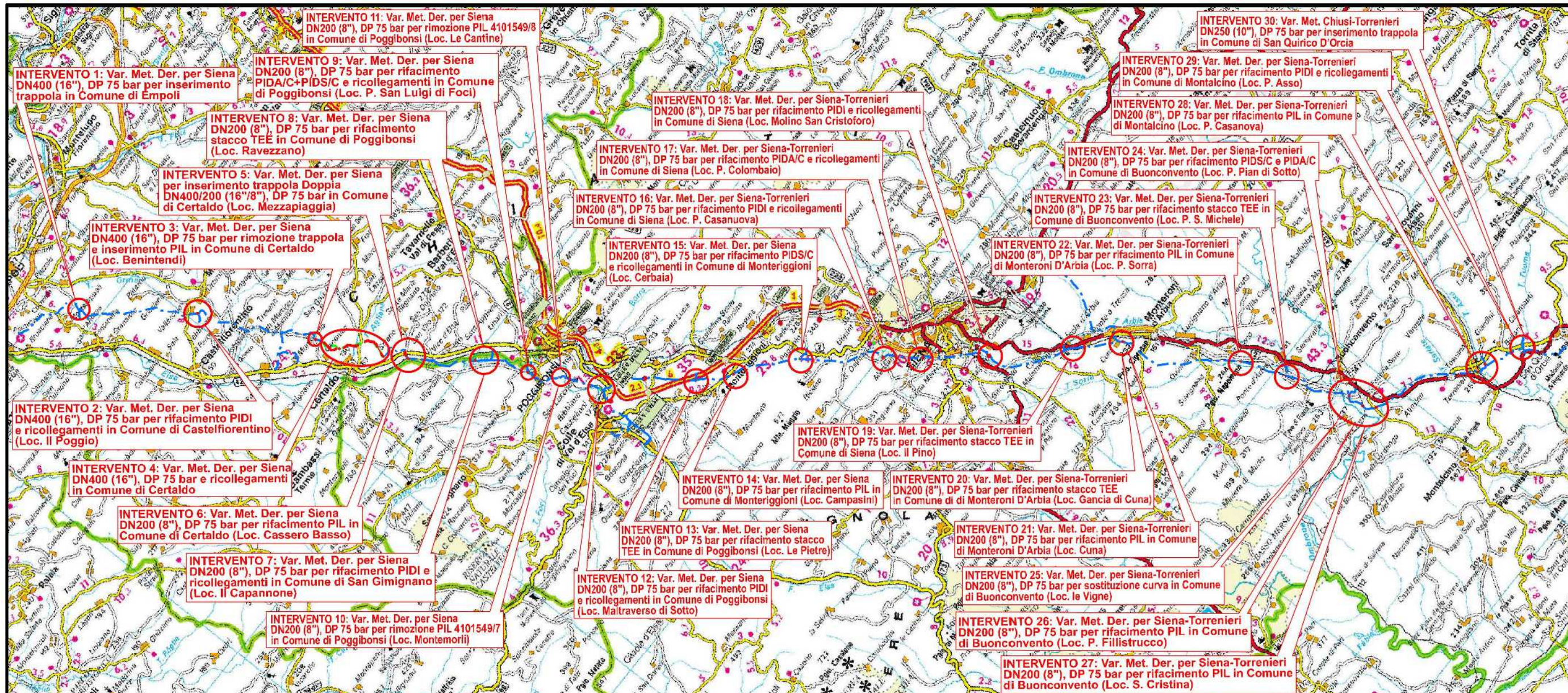


Il presente disegno e' di proprieta' aziendale - La Societa' tutelera' i propri diritti a termine di legge.



COROGRAFIA Scala 1:250.000



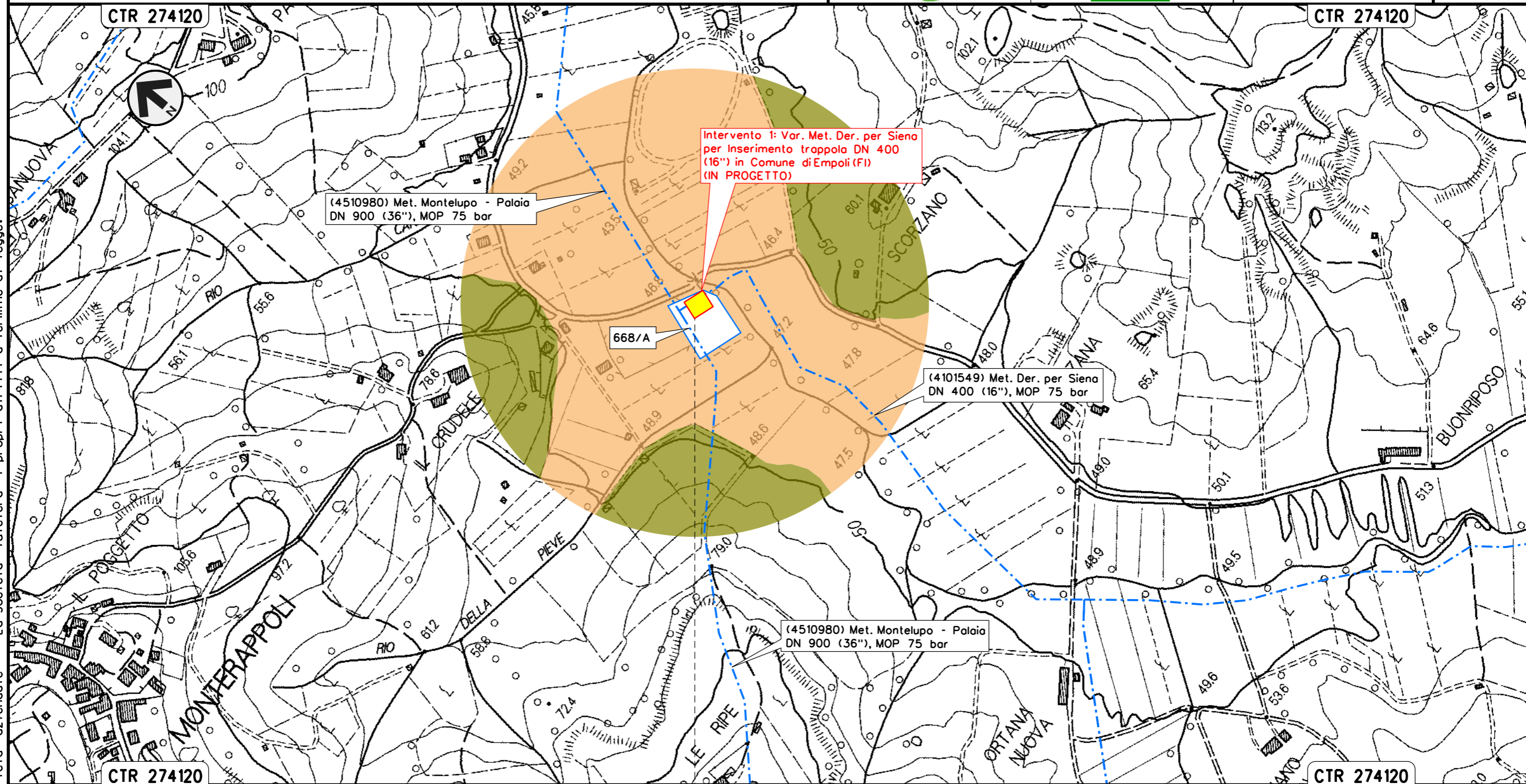
00	12-02-21	EMISSIONE	AGUZZI	PORTAVIA	CAPRIOTTI
INDICE	DATA	REVISIONI	ELABORATO	VERIFICATO	APPROVATO
 			Dis. PG-P-151		
			Fg. 1 di 34		
Metanodotti: Der. per Siena DN 400/200 (16"/8"), DP 75 bar Der. Siena Torrenieri DN 200 (8"), DP 75 bar Chiusi Torrenieri DN 250 (10"), DP 75 bar Varianti per realizzazione Impianti di Lancio/Ricevimento Pig e Rifacimento/ Adeguamento Impianti di Linea per predisposizione piggabilita' metanodotto			Comm. NR/19087		
			INDICE 00		
PAESAGGIO			Sostituisce il		
			Sostituito dal		

Intervento 1: Var. Met. Der. per Siena
DN400 (16"), DP 75 bar per Inserimento
trappola in Comune di Empoli

AEROFOTOGRAMMETRIA CON RETE NATURA 2000

00	12-02-21	EMISSIONE	AGUZZI	PORTAVIA	CAPRIOTTI
INDICE	DATA	REVISIONI	ELABORATO	VERIFICATO	APPROVATO
			Dis. PG-AFSZ-131		
			Comm. NR/19087		

Foglio
2
di 4
Scala
1:5000



EMPOLI
FIRENZE



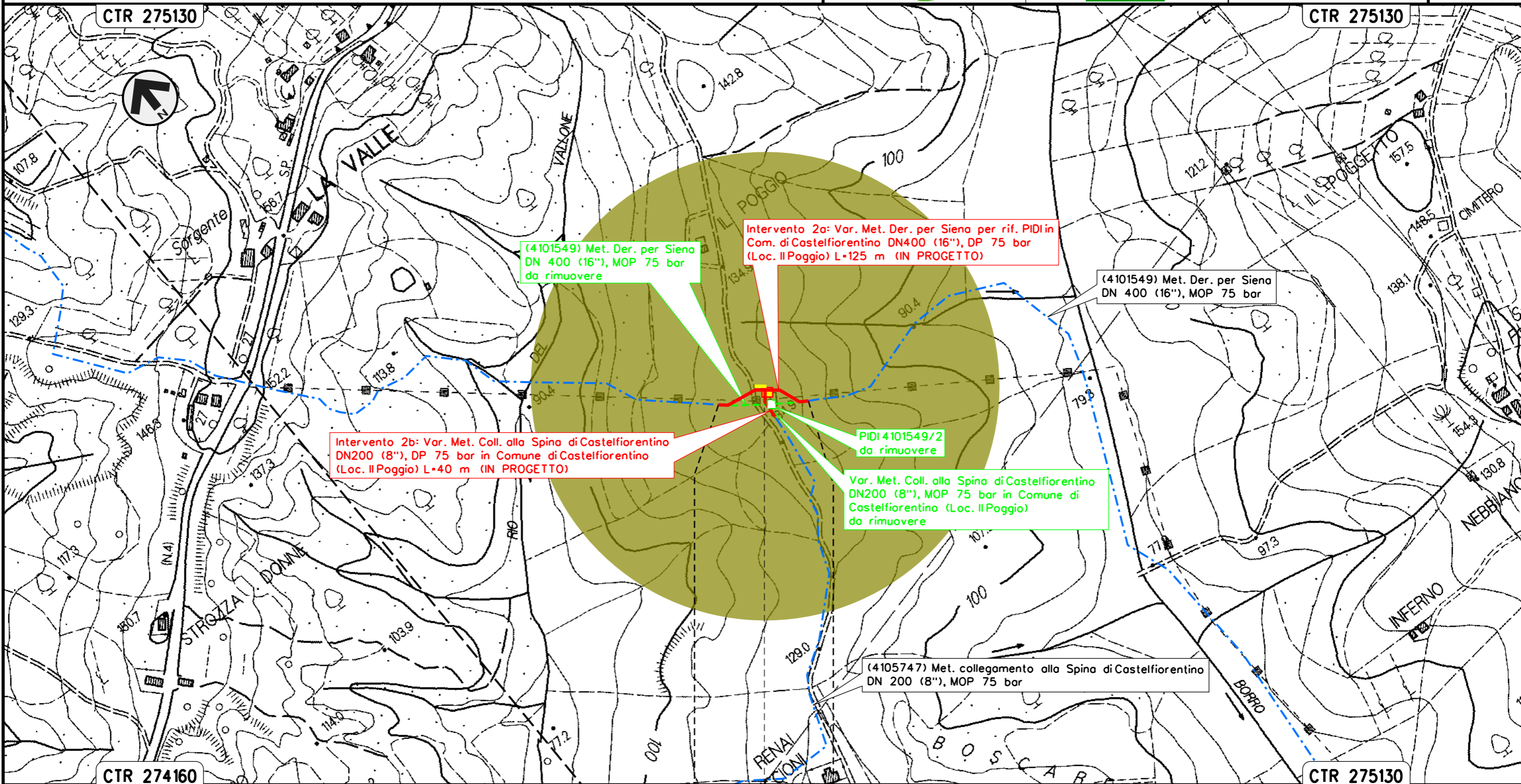
Trappola Singola DN 400
Com. di Empoli (FI), Loc. Scorzano

Il presente disegno e' di proprieta' aziendale - La Societa' tutelera' i propri diritti a termine di legge.

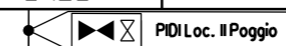
Intervento 2: Var. Met. Der. per Siena DN 400 (16"), DP 75 bar
per rifacimento PIDI e ricollegamenti
in Comune di Castelfiorentino (Loc. Il Poggio)

00	12-02-21	EMISSIONE	AGUZZI	PORTAVIA	CAPRIOTTI	Foglio
INDICE	DATA	REVISIONI	ELABORATO	VERIFICATO	APPROVATO	3
			Dis. PG-P-151			di 34
			Comm. NR/19087			Scala 1:5000

PAESAGGIO



CASTELFIORENTINO
FIRENZE



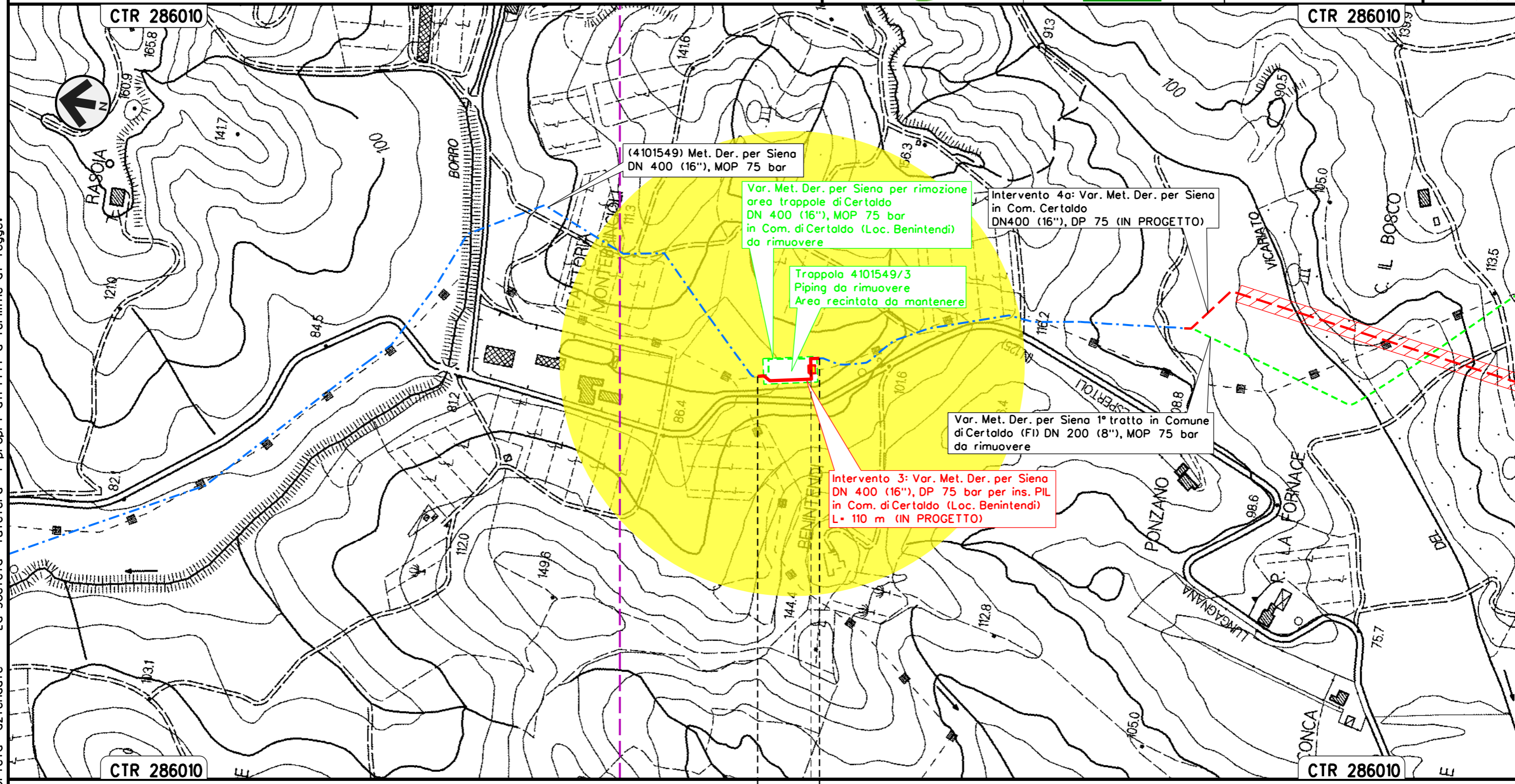
Il presente disegno e' di proprieta' aziendale - La Societa' tutelera' i propri diritti a termine di legge.

Intervento 3: Var. Met. Der. per Siena
 DN 400 (16"), DP 75 bar per rimozione trappola e inserimento PIL
 in Comune di Certaldo (Loc. Benintendi)

00	12-02-21	EMISSIONE	AGUZZI	PORTAVIA	CAPRIOTTI
INDICE	DATA	REVISIONI	ELABORATO	VERIFICATO	APPROVATO
			Dis. PG-P-151		
			Comm. NR/19087		

Foglio
 4
 di 34
 Scala
 1:5000

PAESAGGIO



Il presente disegno e' di proprieta' aziendale - La Societa' tutelera' i propri diritti a termine di legge.

CERTALDO
 FIRENZE
 PIL Loc. Benintendi

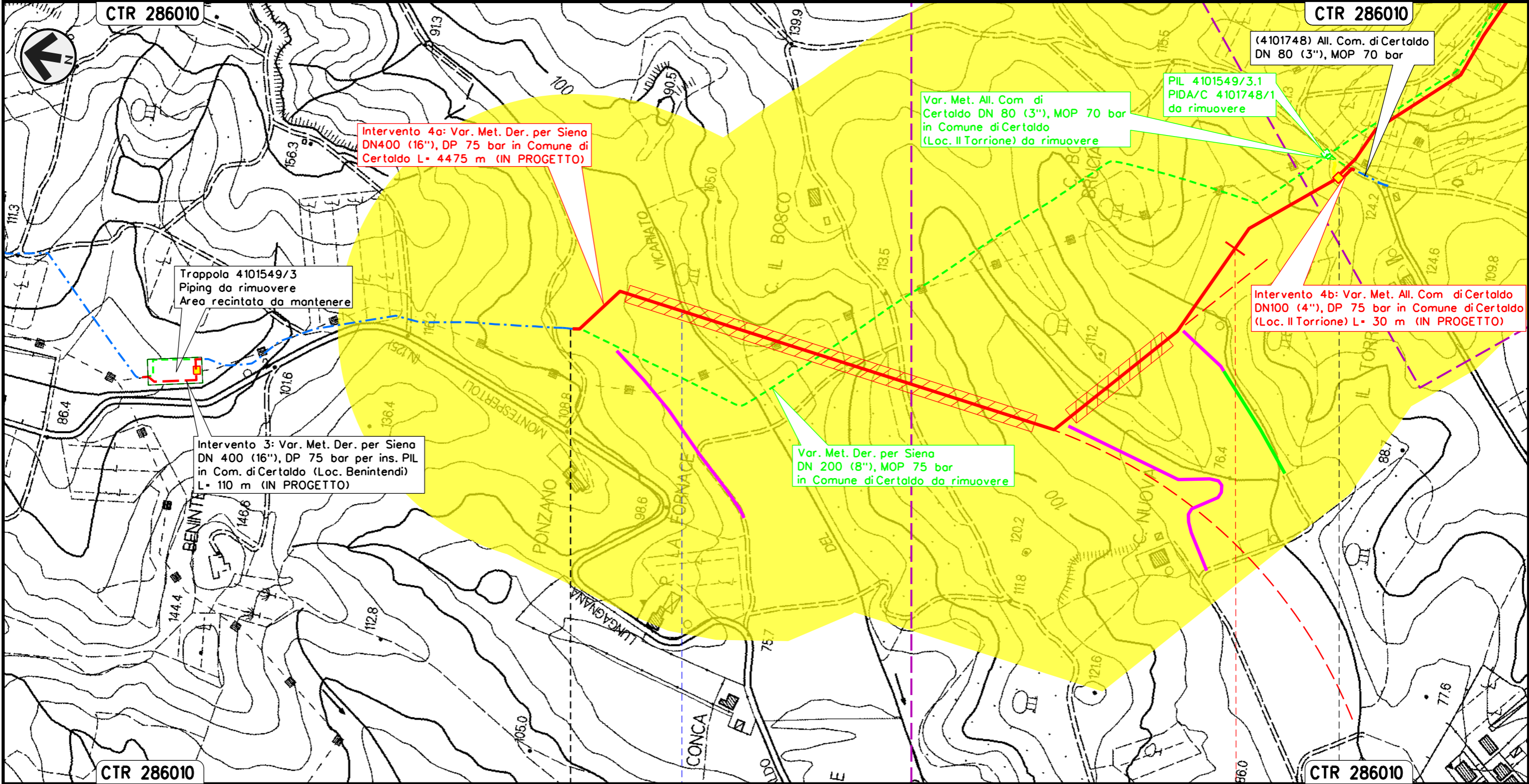


Intervento 4: Var. Met. Der. per Siena
DN400 (16"), DP 75 bar e ricollegamenti
in Comune di Certaldo

PAESAGGIO

00	12-02-21	EMISSIONE	AGUZZI	PORTAVIA	CAPRIOTTI
INDICE	DATA	REVISIONI	ELABORATO	VERIFICATO	APPROVATO
			Dis. PG-P-151		
			Comm. NR/19087		

Foglio
5
di 34
Scala
1:5000



Il presente disegno e' di proprieta' aziendale - La Societa' tutelera' i propri diritti a termine di legge.

0+000

CERTALDO
FIRENZE

PIDI Loc. Il Torione

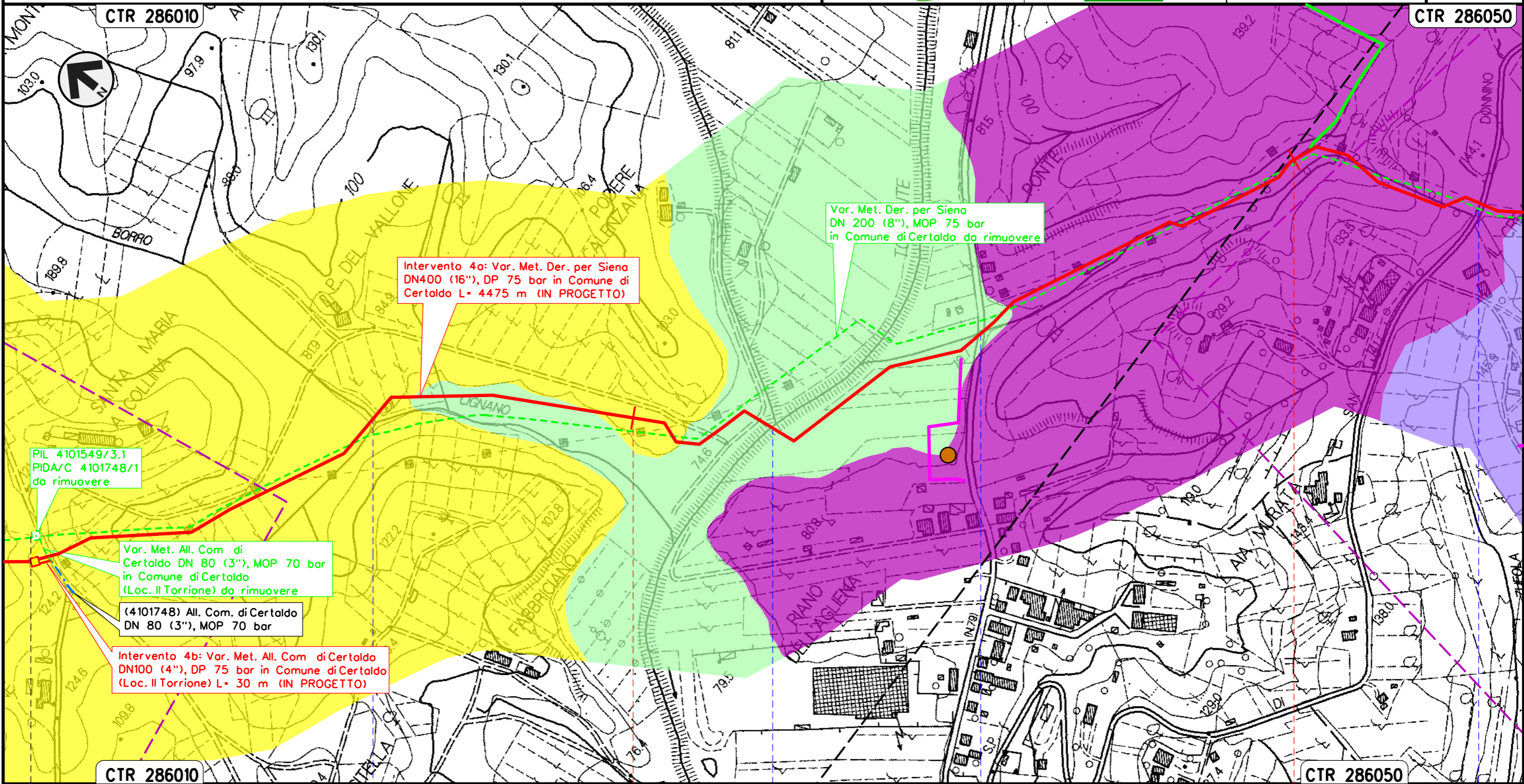
Borro del Vicariato

Intervento 4: Var. Met. Der. per Siena
DN400 (16"), DP 75 bar e ricollegamenti
in Comune di Certaldo

PAESAGGIO

00	12-02-21	EMISSIONE	AGUZZI	PORTAVIA	CAPRIOTTI
INDICE	DATA	REVISIONI	ELABORATO	VERIFICATO	APPROVATO
 			Dis. PG-P-151		
			Comm. NR/19087		

Foglio
6
di 34
Scala
1:5000



Il presente disegno e' di proprieta' aziendale - La Societa' tutelera' i propri diritti a termine di legge.

CERTALDO
FIRENZE

PIDI Loc. Il Torrione

Borro Cignano

Torrente Agliena


S.P. n. 79

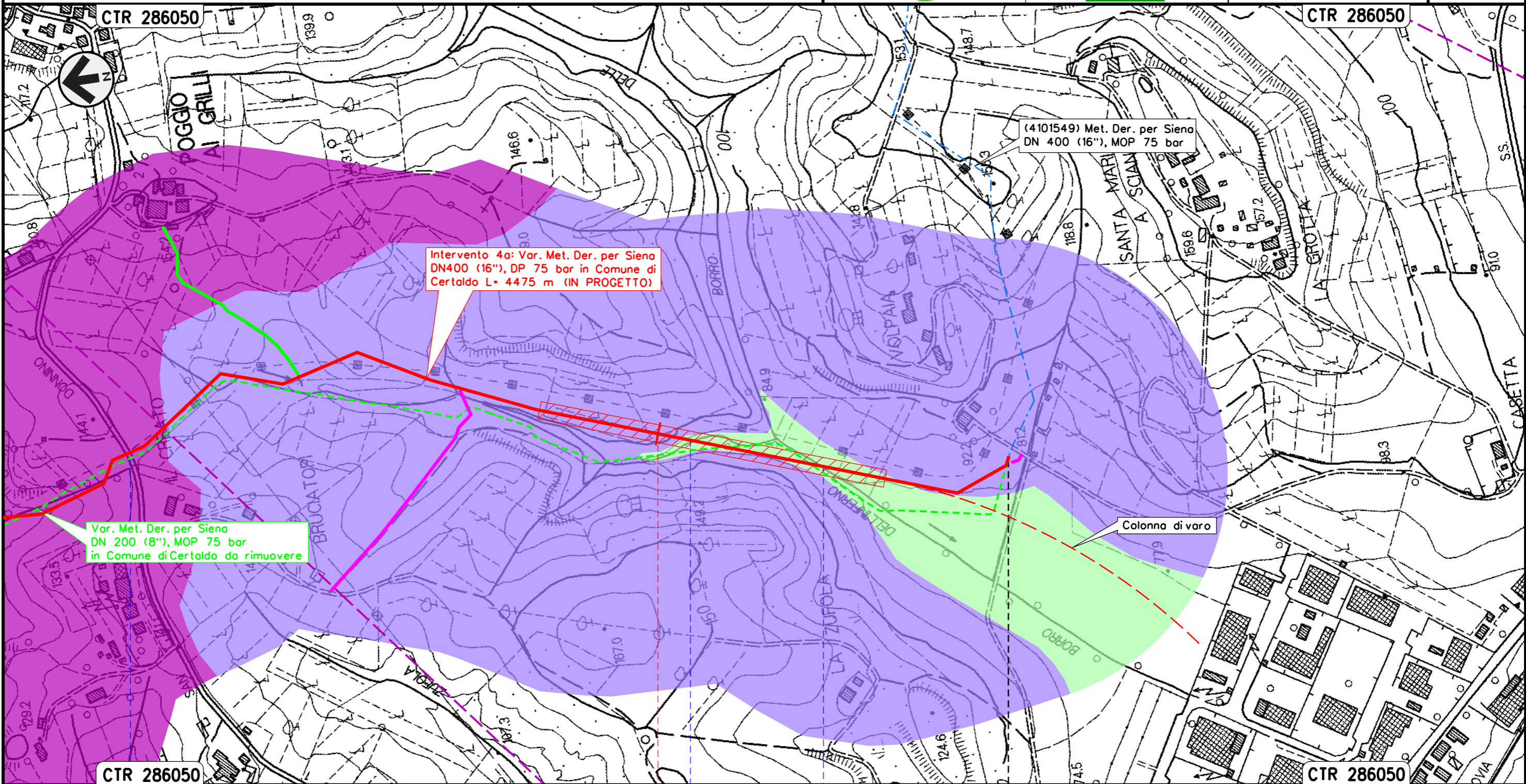
S.P. n. 50

P1

Intervento 4: Var. Met. Der. per Siena
DN400 (16"), DP 75 bar e ricollegamenti
in Comune di Certaldo

PAESAGGIO

00	12-02-21	EMISSIONE	AGUZZI	PORTAVIA	CAPRIOTTI	Foglio
INDICE	DATA	REVISIONI	ELABORATO	VERIFICATO	APPROVATO	7
 			Dis. PG-P-151		di 34	
			Comm. NR/19087		Scala 1:5000	



Intervento 4a: Var. Met. Der. per Siena
DN400 (16"), DP 75 bar in Comune di
Certaldo L= 4475 m (IN PROGETTO)

Var. Met. Der. per Siena
DN 200 (8"), MOP 75 bar
in Comune di Certaldo da rimuovere

(4101549) Met. Der. per Siena
DN 400 (16"), MOP 75 bar

Colonna di varo

Il presente disegno e' di proprieta' aziendale - La Societa' tutelera' i propri diritti a termine di legge.

CTR 286050

CTR 286050

CERTALDO
FIRENZE

S.P. n. 50

Borro Dell'Inferno

Borro Dell'Inferno

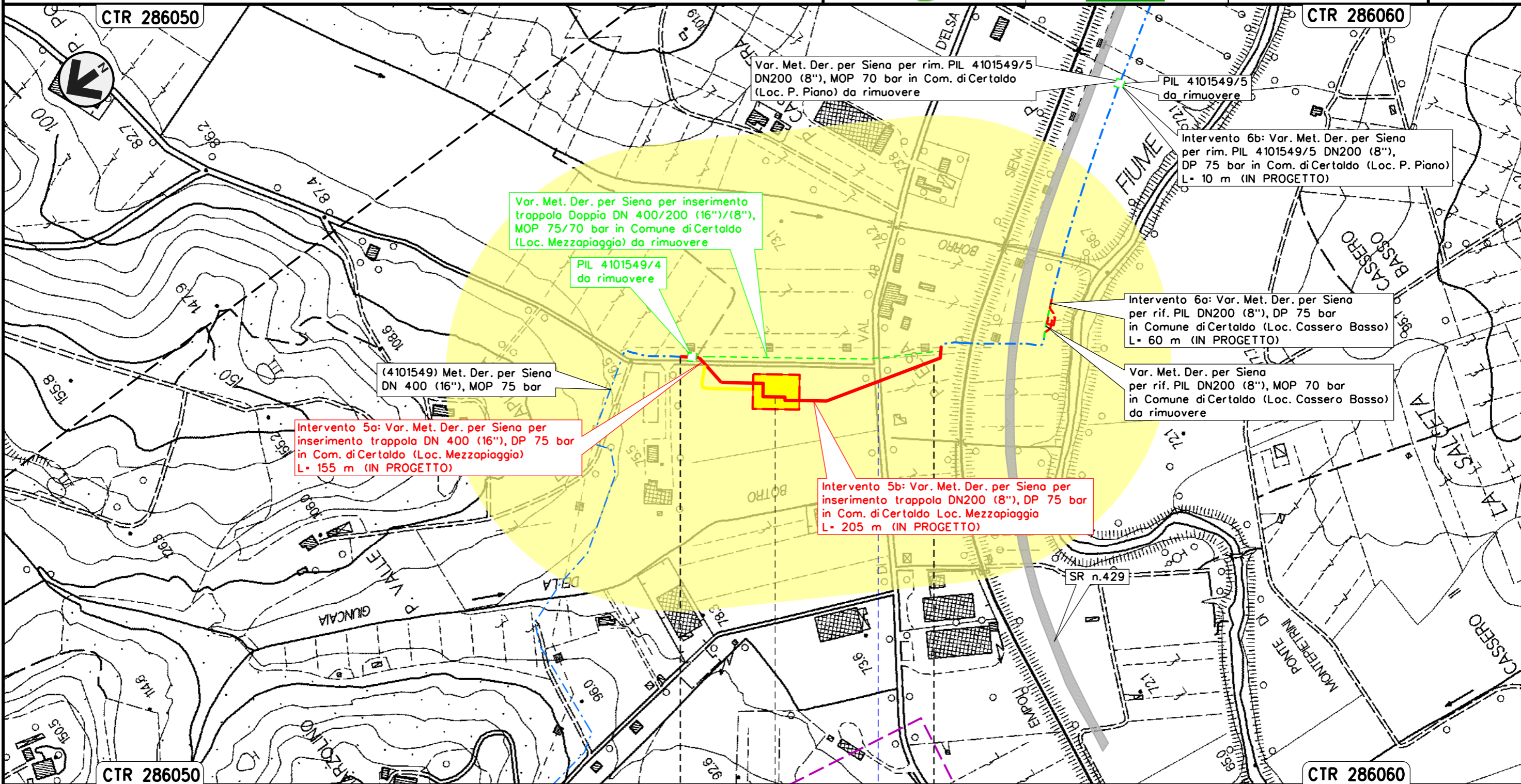
4

4+475

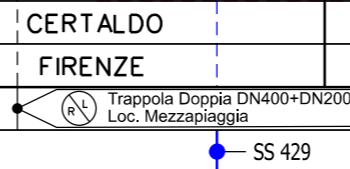
Intervento 5: Var. Met. Der. per Siena per inserimento trappola Doppia DN400/200 (16"/8"), DP 75 bar in Comune di Certaldo (Loc. Mezzapiaggia)

PAESAGGIO

00	12-02-21	EMISSIONE	AGUZZI	PORTAVIA	CAPRIOTTI	Foglio
INDICE	DATA	REVISIONI	ELABORATO	VERIFICATO	APPROVATO	8
			Dis. PG-P-151		di 34	
			Comm. NR/19087		Scala 1:5000	



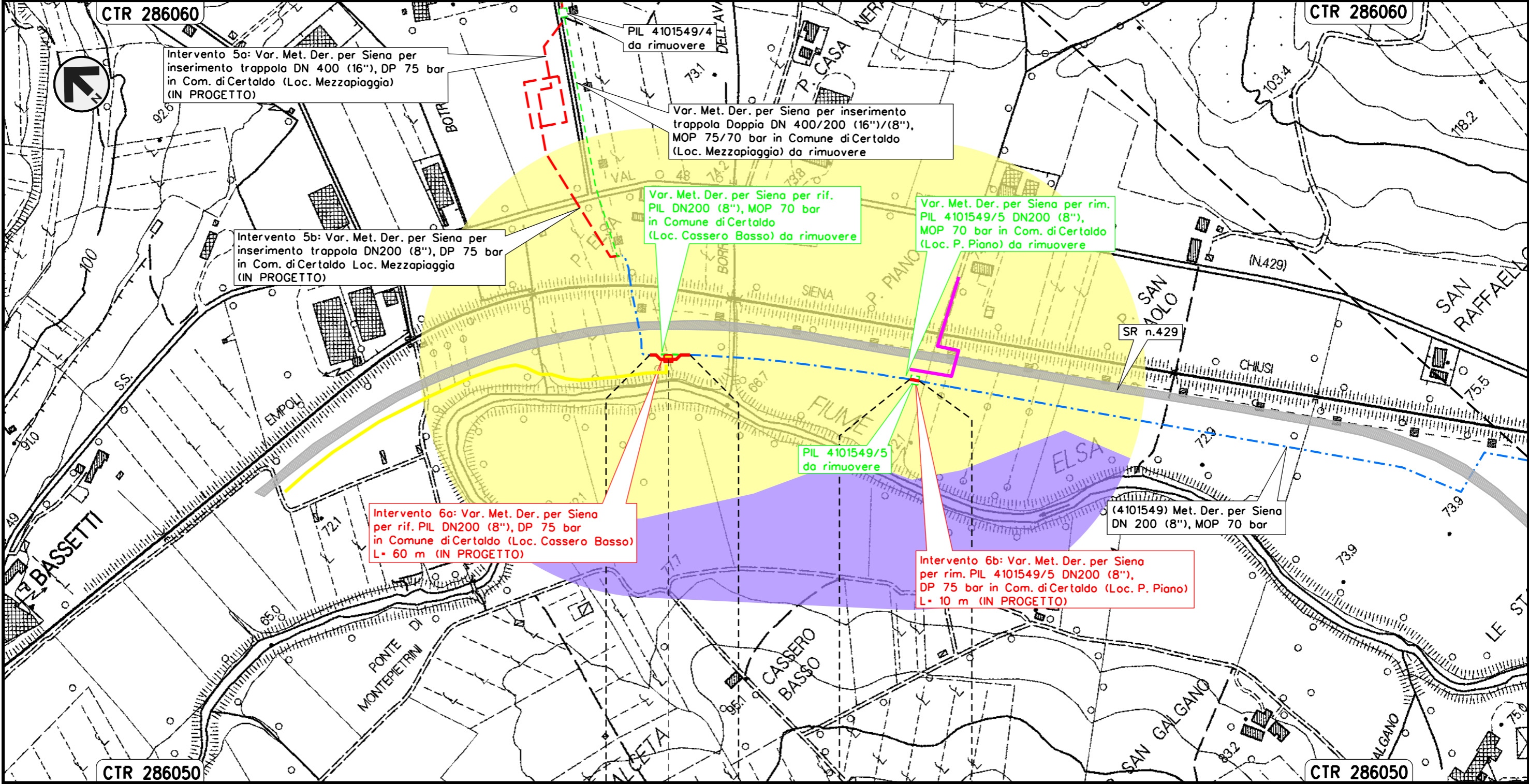
Il presente disegno e' di proprieta' aziendale - La Societa' tutelera' i propri diritti a termine di legge.



Intervento 6: Var. Met. Der. per Siena
 DN 200 (8"), DP 75 bar per rif. PIL
 in Comune di Certaldo (Loc. Cassero Basso)

PAESAGGIO

00	12-02-21	EMISSIONE	AGUZZI	PORTAVIA	CAPRIOTTI	Foglio
INDICE	DATA	REVISIONI	ELABORATO	VERIFICATO	APPROVATO	9
			Dis. PG-P-151		di 34	
			Comm. NR/19087		Scala 1:5000	



Il presente disegno e' di proprieta' aziendale - La Societa' tutelera' i propri diritti a termine di legge.

CERTALDO	CERTALDO
FIRENZE	FIRENZE

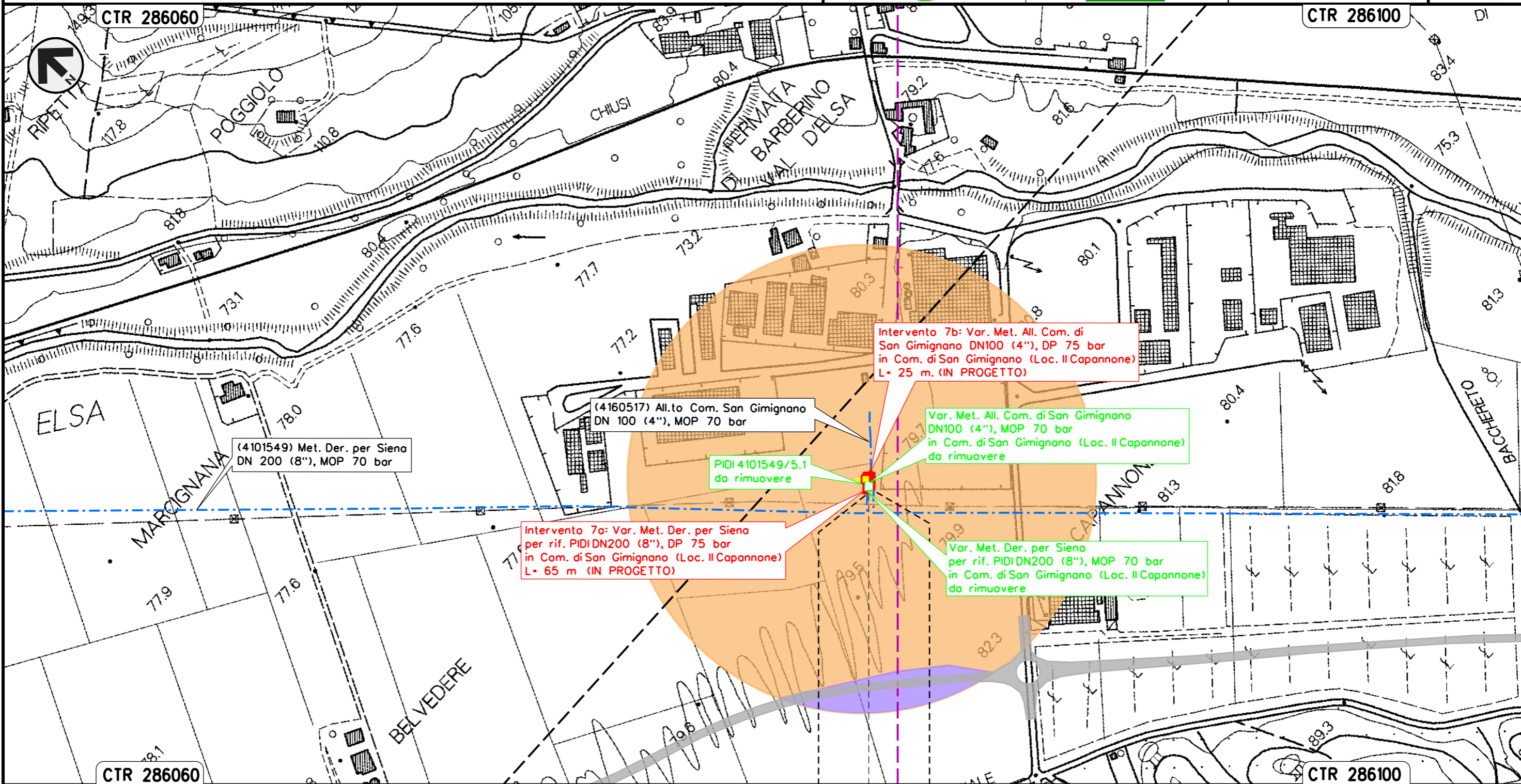
◀▶ PIL Loc. Cassero Basso



Intervento 7: Var. Met. Der. per Siena DN 200 (8"),
 DP 75 bar per rif. PIDI e ricollegamenti
 in Comune di San Gimignano (Loc. Il Capannone)

00	12-02-21	EMISSIONE	AGUZZI	PORTAVIA	CAPRIOTTI	Foglio
INDICE	DATA	REVISIONI	ELABORATO	VERIFICATO	APPROVATO	10
			Dis. PG-P-151			di 34
			Comm. NR/19087			Scala 1:5000

PAESAGGIO



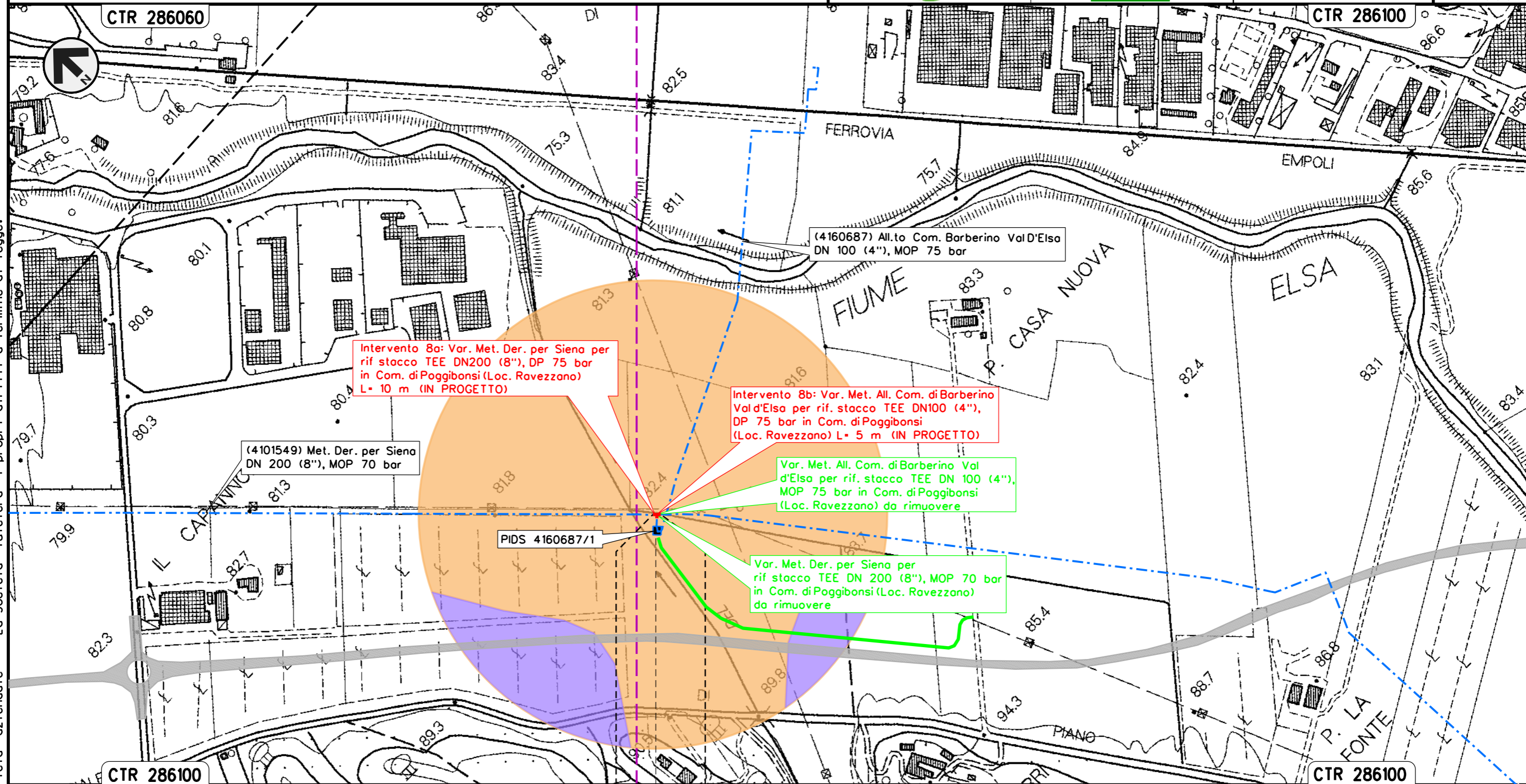
Il presente disegno e' di proprieta' aziendale - La Societa' tutelera' i propri diritti a termine di legge.

SAN GIMIGNANO
 SIENA
 PIDI Loc. Il Capannone

Intervento 8: Var. Met. Der. per Siena
 DN 200 (8"), DP 75 bar per rif. stacco TEE
 in Comune di Poggibonsi (Loc. Ravezzano)

00	12-02-21	EMISSIONE	AGUZZI	PORTAVIA	CAPRIOTTI	Foglio	11
INDICE	DATA	REVISIONI	ELABORATO	VERIFICATO	APPROVATO	di	34
			Dis. PG-P-151			Scala	1:5000
			Comm. NR/19087				

PAESAGGIO



Il presente disegno e' di proprieta' aziendale - La Societa' tutelera' i propri diritti a termine di legge.

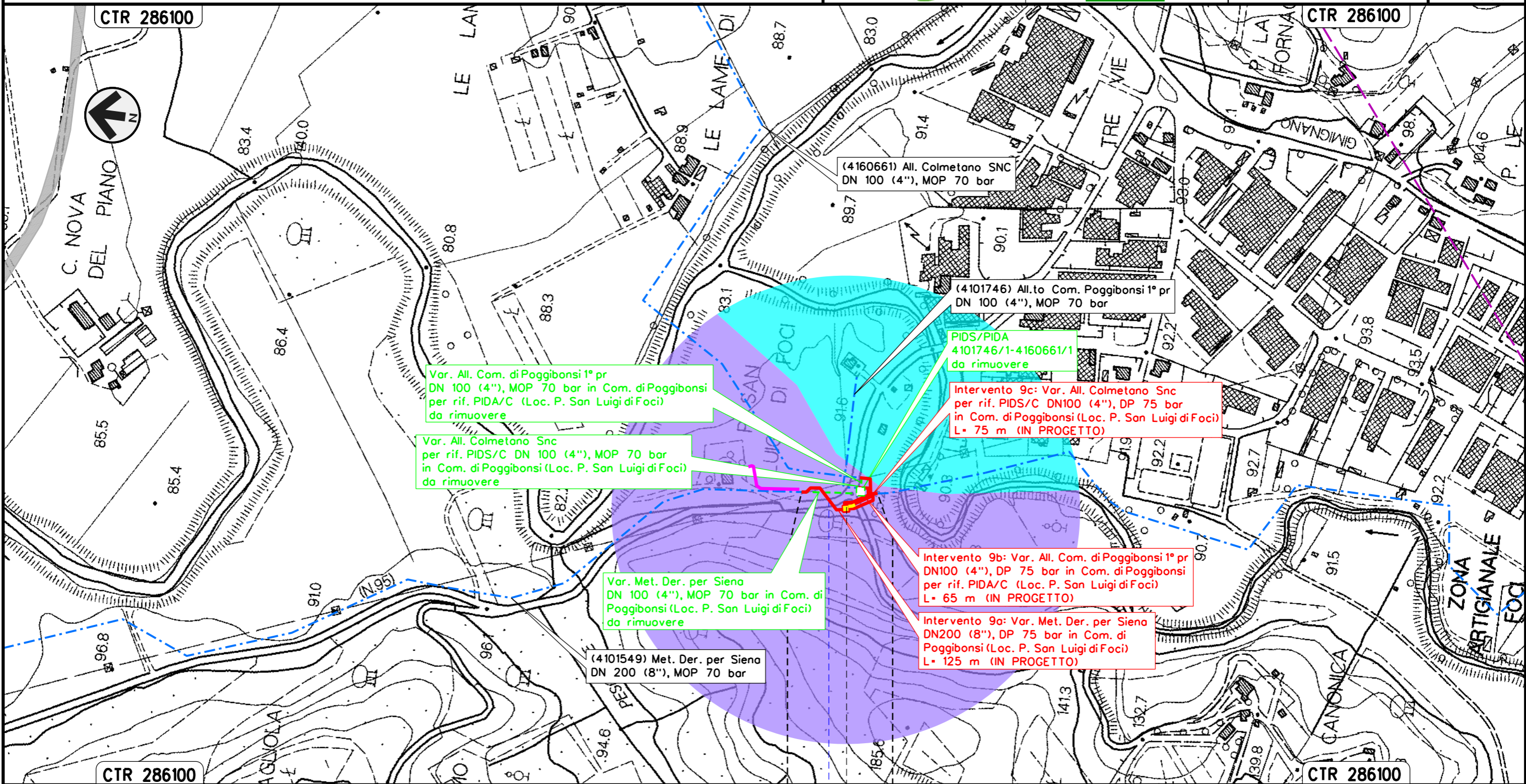
POGGIBONSI
 SIENA



Intervento 9: Var. Met. Der. per Siena DN 200 (8"), DP 75 bar per rif. PIDA/C + PIDS/C e ricollegamenti in Comune di Poggibonsi (Loc. P. San Luigi di Foci)

00	12-02-21	EMISSIONE	AGUZZI	PORTAVIA	CAPRIOTTI	Foglio	12
INDICE	DATA	REVISIONI	ELABORATO	VERIFICATO	APPROVATO	di	34
			Dis. PG-P-151			Scala	1:5000
			Comm. NR/19087				

PAESAGGIO



Var. All. Com. di Poggibonsi 1° pr DN 100 (4"), MOP 70 bar in Com. di Poggibonsi per rif. PIDA/C (Loc. P. San Luigi di Foci) da rimuovere

Var. All. Colmetano Snc per rif. PIDS/C DN 100 (4"), MOP 70 bar in Com. di Poggibonsi (Loc. P. San Luigi di Foci) da rimuovere

Var. Met. Der. per Siena DN 100 (4"), MOP 70 bar in Com. di Poggibonsi (Loc. P. San Luigi di Foci) da rimuovere

(4101549) Met. Der. per Siena DN 200 (8"), MOP 70 bar

(4160661) All. Colmetano Snc DN 100 (4"), MOP 70 bar

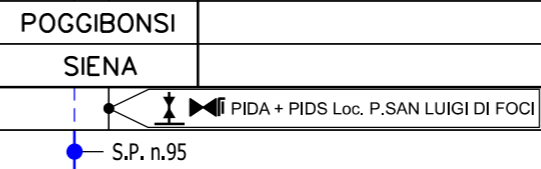
(4101746) All.to Com. Poggibonsi 1° pr DN 100 (4"), MOP 70 bar

PIDS/PIDA 4101746/1-4160661/1 da rimuovere

Intervento 9c: Var. All. Colmetano Snc per rif. PIDS/C DN100 (4"), DP 75 bar in Com. di Poggibonsi (Loc. P. San Luigi di Foci) L= 75 m (IN PROGETTO)

Intervento 9b: Var. All. Com. di Poggibonsi 1° pr DN100 (4"), DP 75 bar in Com. di Poggibonsi per rif. PIDA/C (Loc. P. San Luigi di Foci) L= 65 m (IN PROGETTO)

Intervento 9a: Var. Met. Der. per Siena DN200 (8"), DP 75 bar in Com. di Poggibonsi (Loc. P. San Luigi di Foci) L= 125 m (IN PROGETTO)



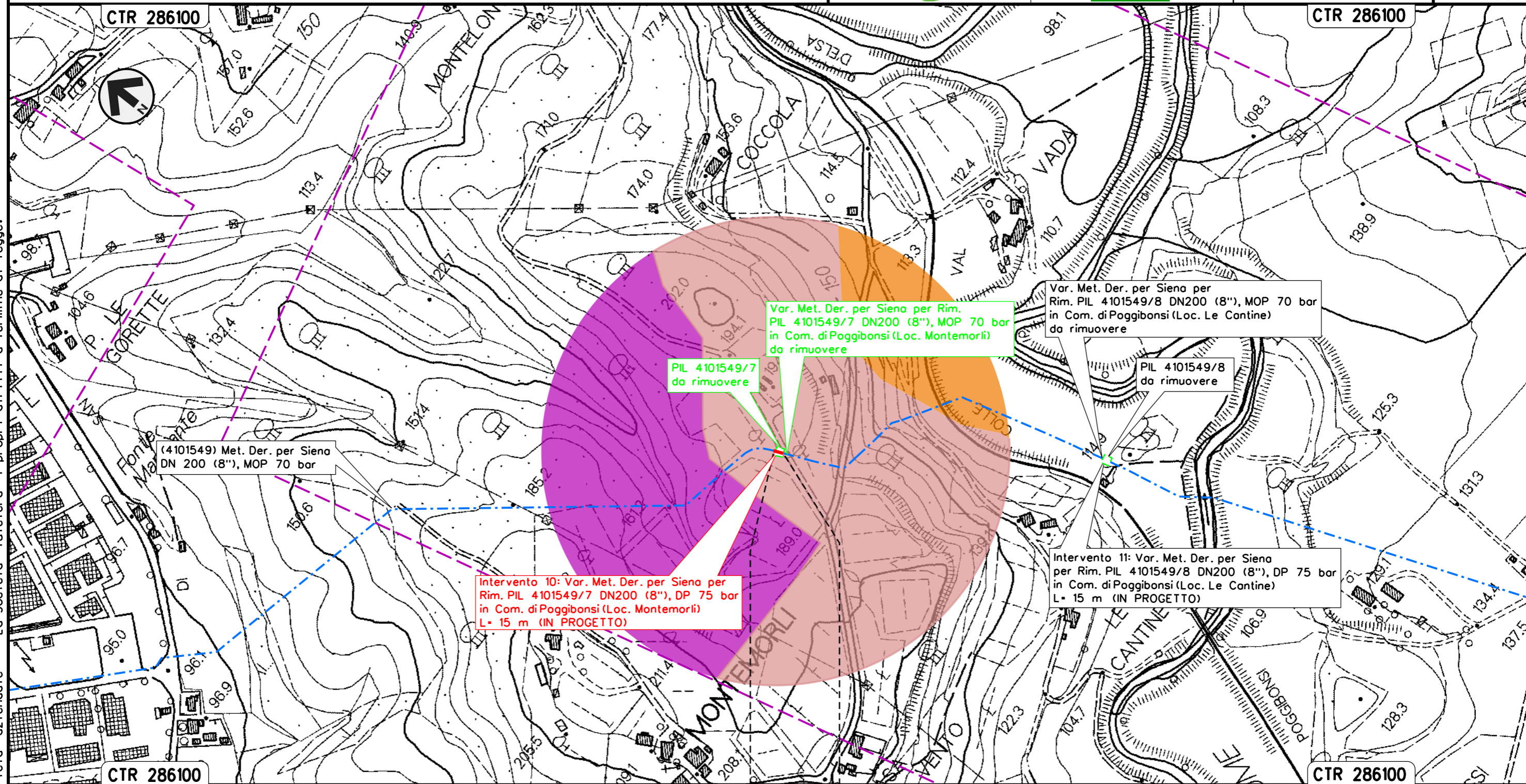
Il presente disegno e' di proprieta' aziendale - La Societa' tutelera' i propri diritti a termine di legge.

Intervento 10: Var. Met. Der. per Siena
 DN 200 (8"), DP 75 bar per rimozione PIL 4101549/7
 in Comune di Poggibonsi (Loc. Montemorli)

00	12-02-21	EMISSIONE	AGUZZI	PORTAVIA	CAPRIOTTI
INDICE	DATA	REVISIONI	ELABORATO	VERIFICATO	APPROVATO
			Dis. PG-P-151		
			Comm. NR/19087		

Foglio
 13
 di 34
 Scala
 1:5000

PAESAGGIO



Il presente disegno e' di proprieta' aziendale - La Societa' tutelera' i propri diritti a termine di legge.

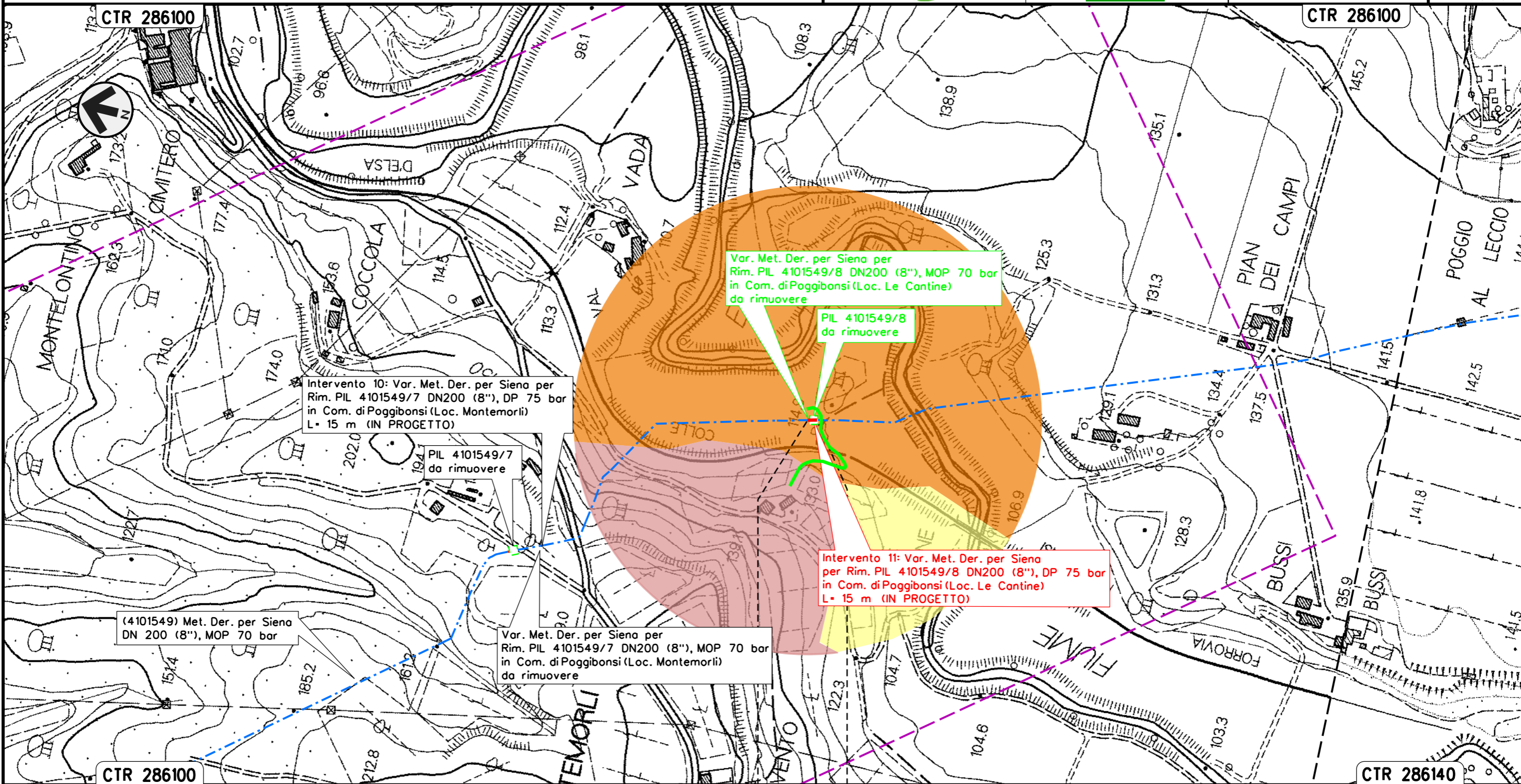
POGGIBONSI
 SIENA

Intervento 11: Var. Met. Der. per Siena
DN 200 (8"), DP 75 bar per rimozione PIL 4101549/8
in Comune di Poggibonsi (Loc. Le Cantine)

00	12-02-21	EMISSIONE	AGUZZI	PORTAVIA	CAPRIOTTI
INDICE	DATA	REVISIONI	ELABORATO	VERIFICATO	APPROVATO
			Dis.	PG-P-151	
			Comm.	NR/19087	

Foglio
14
di 34
Scala
1:5000

PAESAGGIO



Il presente disegno e' di proprieta' aziendale - La Societa' tutelera' i propri diritti a termine di legge.

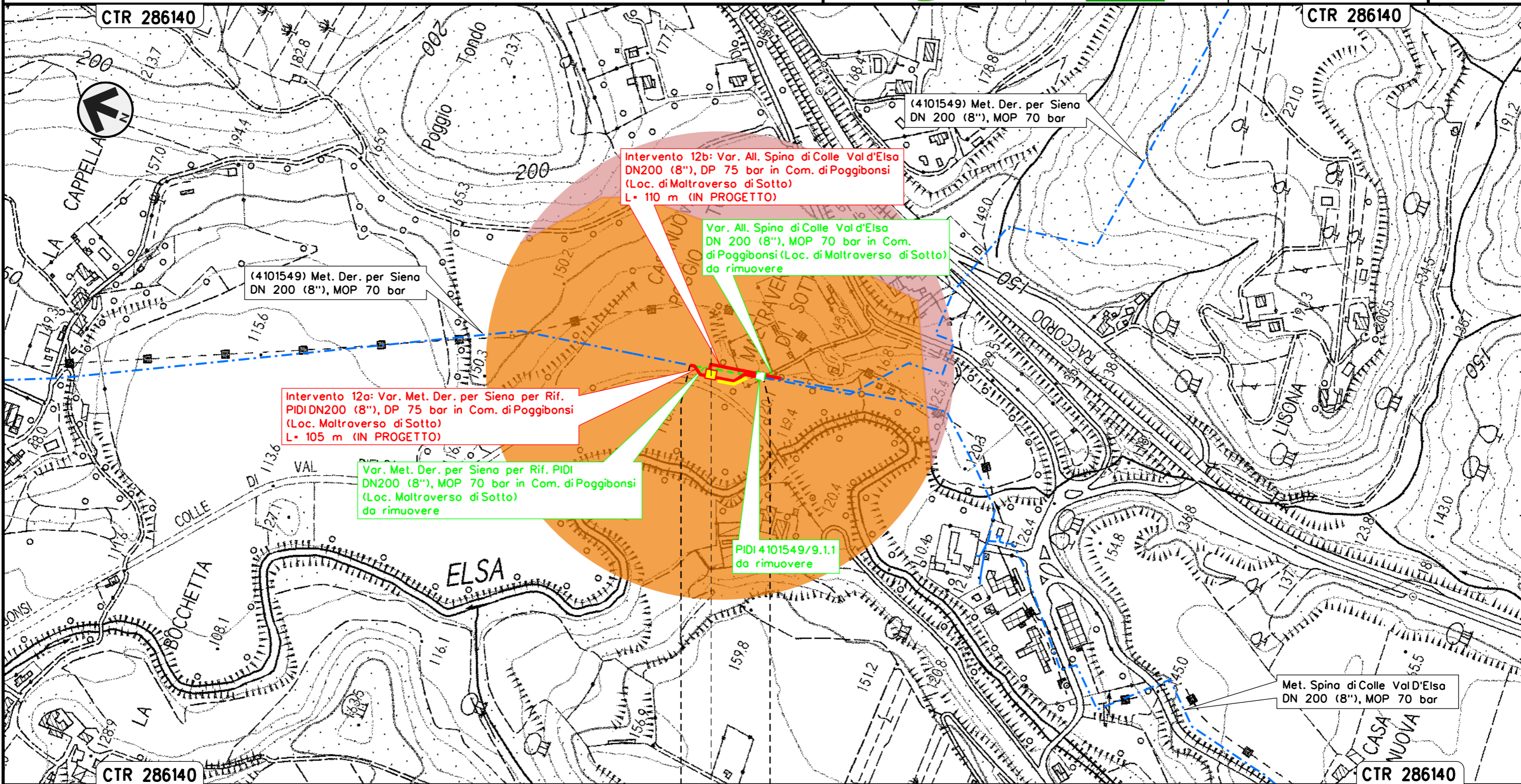
POGGIBONSI
SIENA



Intervento 12: Var. Met. Der. per Siena
 DN 200 (8"), DP 75 bar per rif. PIDI e ricollegamenti
 in Comune di Poggibonsi (Loc. Maltraverso di Sotto)

PAESAGGIO

00	12-02-21	EMISSIONE	AGUZZI	PORTAVIA	CAPRIOTTI	Foglio
INDICE	DATA	REVISIONI	ELABORATO	VERIFICATO	APPROVATO	15
			Dis. PG-P-151			di 34
			Comm. NR/19087			Scala 1:5000



POGGIBONSI
SIENA
PIDI Loc. Maltraverso di sotto

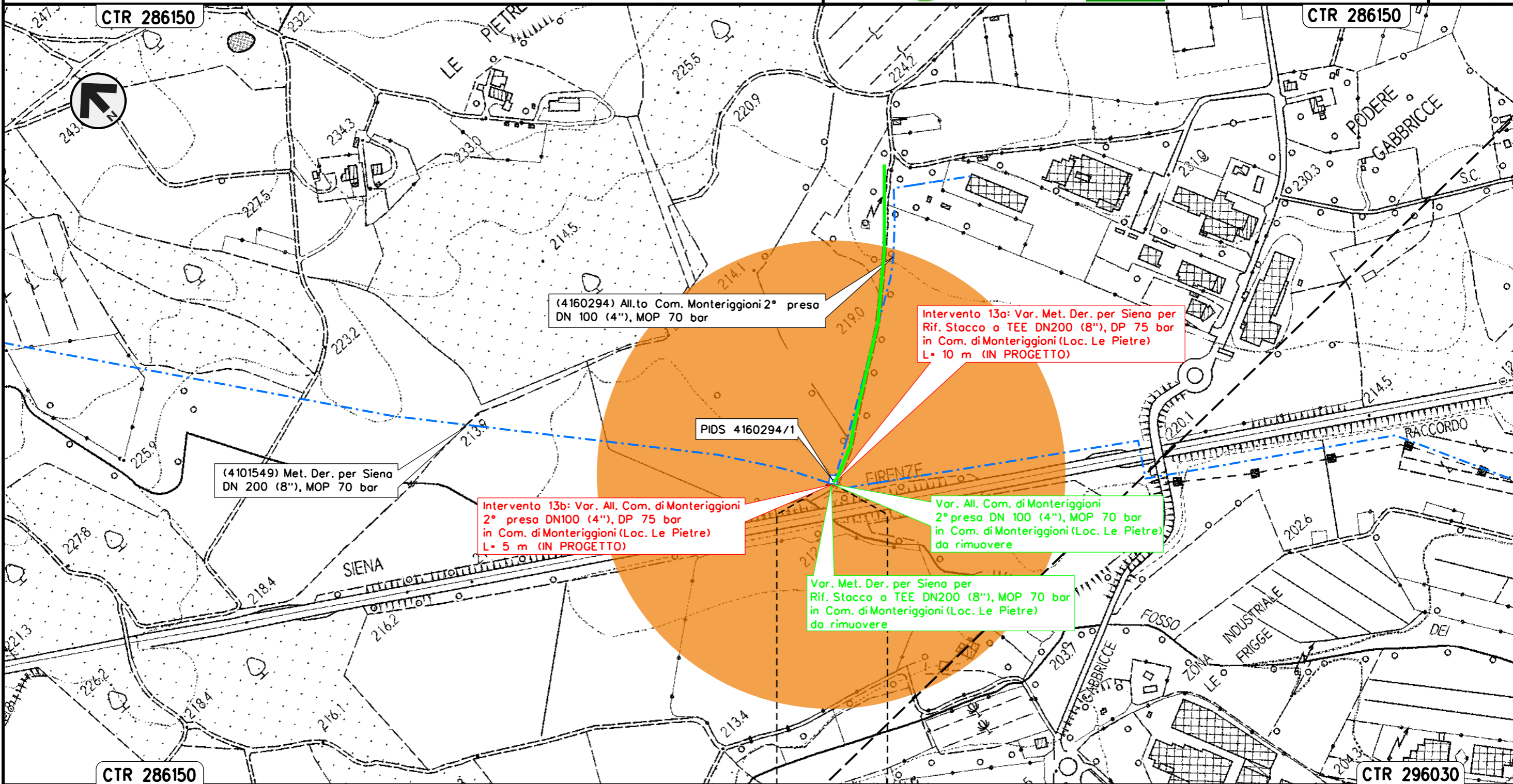


Il presente disegno e' di proprieta' aziendale - La Societa' tutelera' i propri diritti a termine di legge.

Intervento 13: Var. Met. Der. per Siena
 DN200 (8"), DP 75 bar per rifacimento stacco TEE
 in Comune di Poggibonsi (Loc. Le Pietre)

PAESAGGIO

00	12-02-21	EMISSIONE	AGUZZI	PORTAVIA	CAPRIOTTI	Foglio 16
INDICE	DATA	REVISIONI	ELABORATO	VERIFICATO	APPROVATO	di 34
 			Dis. PG-P-151		Scala 1:5000	
			Comm. NR/19087			



Il presente disegno e' di proprieta' aziendale - La Societa' tutelera' i propri diritti a termine di legge.

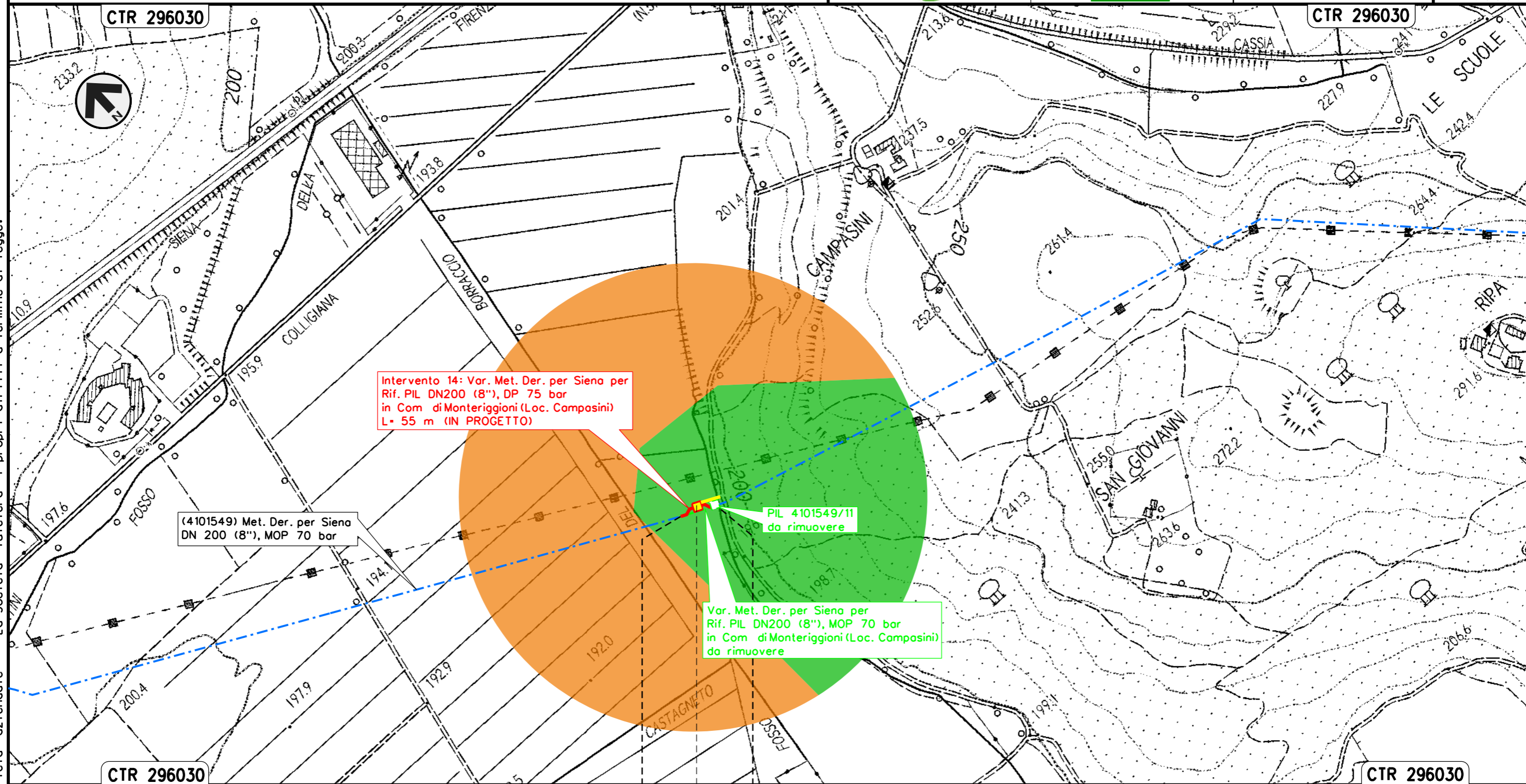
MONTERIGGIONI
 SIENA



Intervento 14: Var. Met. Der. per Siena
 DN 200 (8"), DP 75 bar per rif. PIL
 in Comune di Monteriggioni (Loc. Campasini)

PAESAGGIO

00	12-02-21	EMISSIONE	AGUZZI	PORTAVIA	CAPRIOTTI	Foglio
INDICE	DATA	REVISIONI	ELABORATO	VERIFICATO	APPROVATO	17
			Dis. PG-P-151			di 34
			Comm. NR/19087			Scala 1:5000



Intervento 14: Var. Met. Der. per Siena per
 Rif. PIL DN200 (8"), DP 75 bar
 in Com di Monteriggioni (Loc. Compasini)
 L= 55 m (IN PROGETTO)

(4101549) Met. Der. per Siena
 DN 200 (8"), MOP 70 bar

PIL 4101549/11
 da rimuovere

Var. Met. Der. per Siena per
 Rif. PIL DN200 (8"), MOP 70 bar
 in Com di Monteriggioni (Loc. Compasini)
 da rimuovere

MONTERIGGIONI
 SIENA

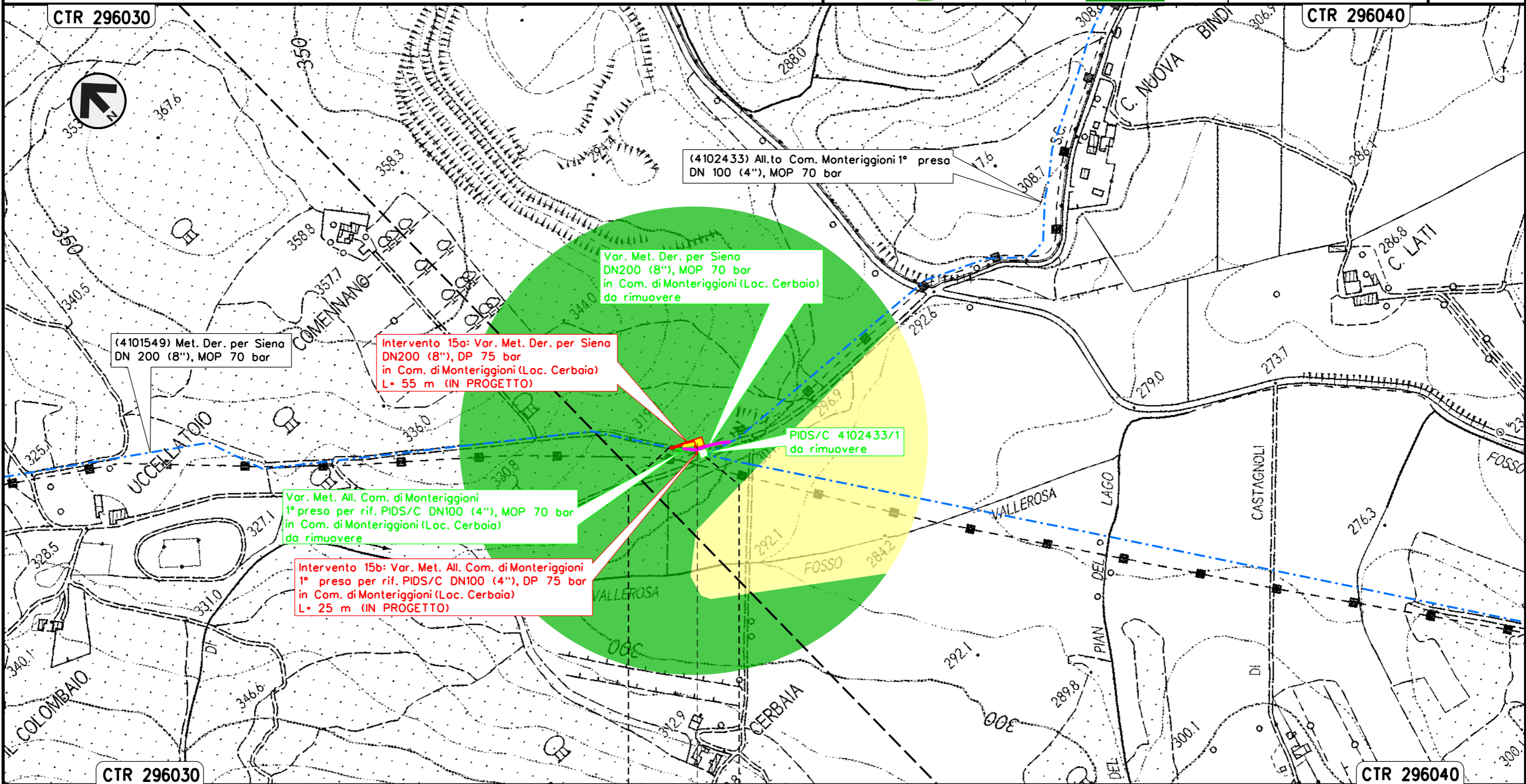
◀▶ PIL Loc. Campasini

Il presente disegno e' di proprieta' aziendale - La Societa' tutelera' i propri diritti a termine di legge.

Intervento 15: Var. Met. Der. per Siena
 DN 200 (8"), DP 75 bar per rif. PIDS/C e ricollegamenti
 in Comune di Monteriggioni (Loc. Cerbaia)

PAESAGGIO

00	12-02-21	EMISSIONE	AGUZZI	PORTAVIA	CAPRIOTTI	Foglio
INDICE	DATA	REVISIONI	ELABORATO	VERIFICATO	APPROVATO	18
			Dis. PG-P-151		di 34	
			Comm. NR/19087		Scala 1:5000	

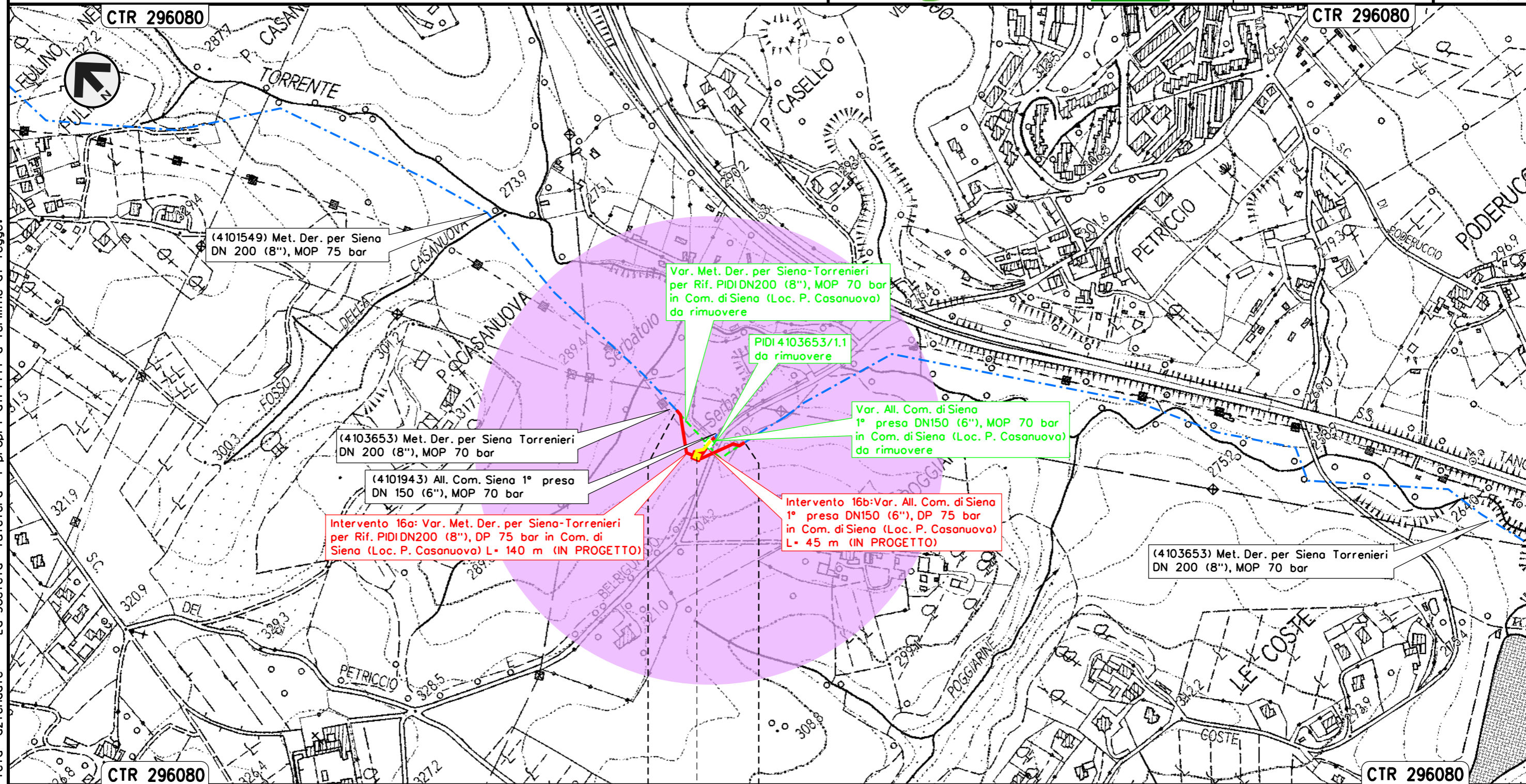


Il presente disegno e' di proprieta' aziendale - La Societa' tutelera' i propri diritti a termine di legge.

Intervento 16: Var. Met. Der. per Siena-Torrenieri
 DN 200 (8"), DP 75 bar per rif. PIDI e ricollegamenti
 in Comune di Siena (Loc. P. Casanuova)

00	12-02-21	EMISSIONE	AGUZZI	PORTAVIA	CAPRIOTTI	Foglio
INDICE	DATA	REVISIONI	ELABORATO	VERIFICATO	APPROVATO	19
			Dis. PG-P-151			di 34
			Comm. NR/19087			Scala 1:5000

PAESAGGIO



SIENA
SIENA
◀▶⊗ PIDI Loc. P. Casanuova



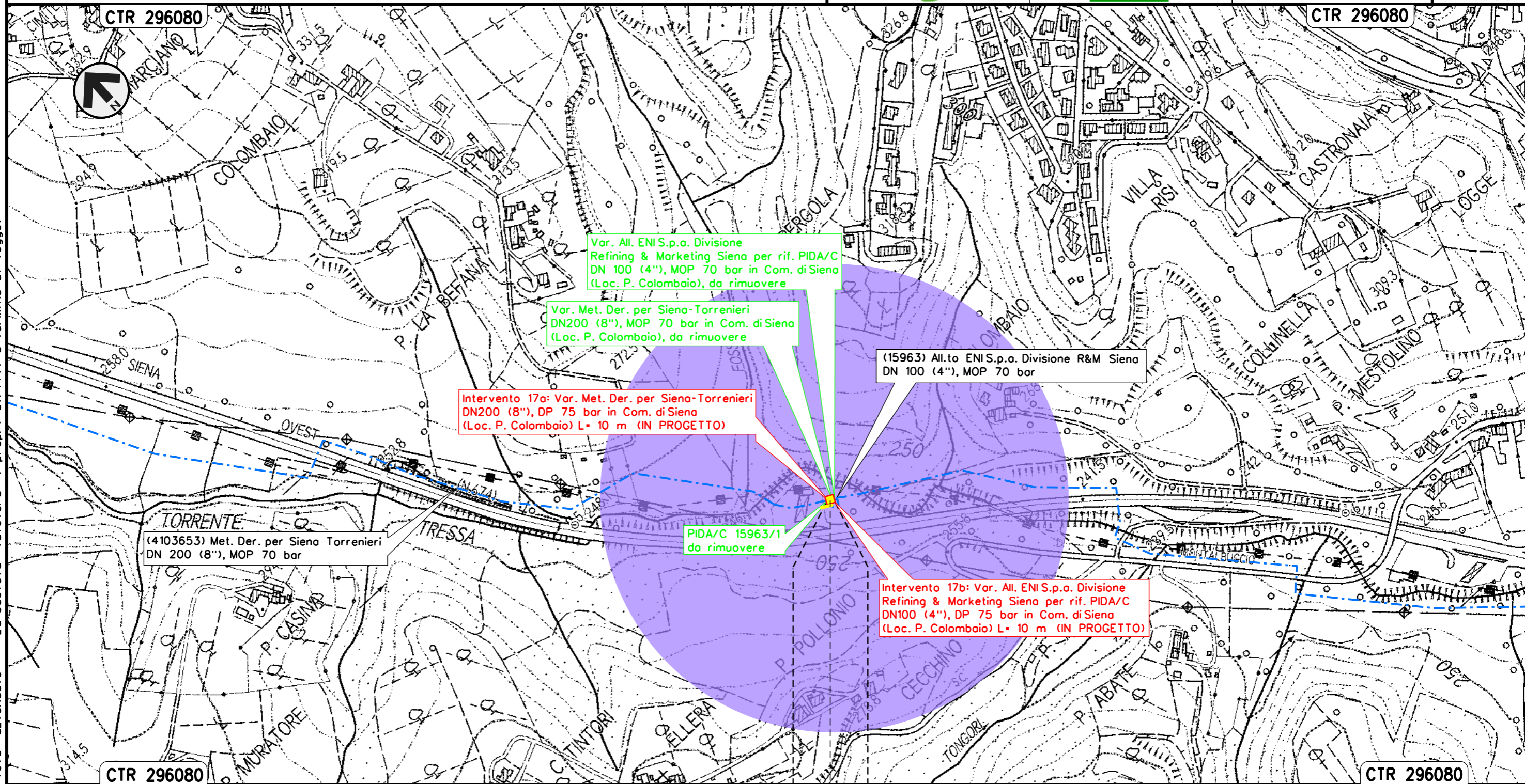
Il presente disegno e' di proprieta' aziendale - La Societa' tutelera' i propri diritti a termine di legge.

Intervento 17: Var. Met. Der. per Siena-Torrenieri
 DN 200 (8"), DP 75 bar per rif. PIDA/C e ricollegamenti
 in Comune di Siena (Loc. P. Colombaio)

00	12-02-21	EMISSIONE	AGUZZI	PORTAVIA	CAPRIOTTI
INDICE	DATA	REVISIONI	ELABORATO	VERIFICATO	APPROVATO
			Dis. PG-P-151		
			Comm. NR/19087		

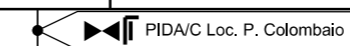
Foglio
 20
 di 34
 Scala
 1:5000

PAESAGGIO



Il presente disegno e' di proprieta' aziendale - La Societa' tutelera' i propri diritti a termine di legge.

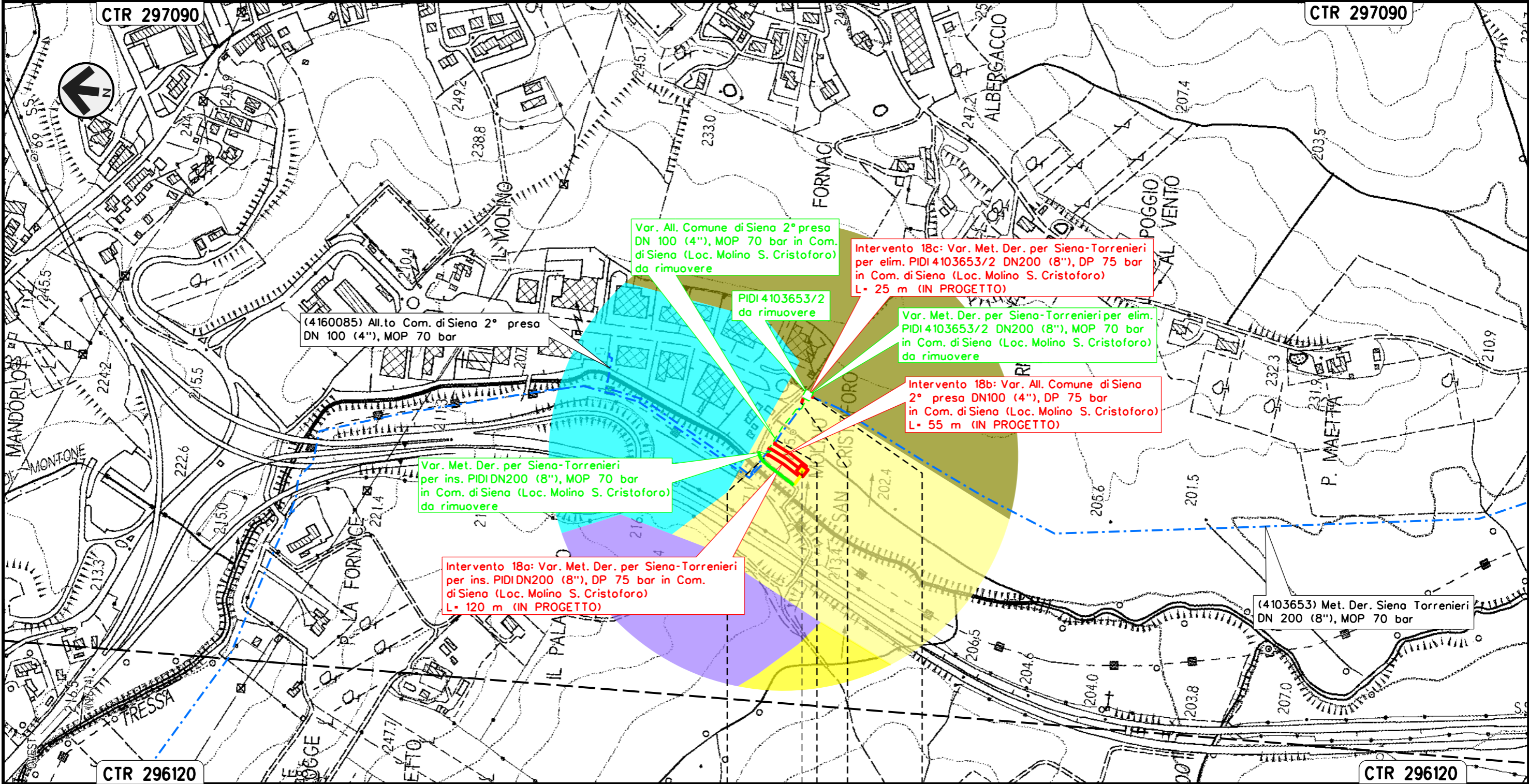
SIENA
 SIENA



Intervento 18: Var. Met. Der. per Siena-Torrenieri
 DN 200 (8"), DP 75 bar per rif. PIDI e ricollegamenti
 in Comune di Siena (Loc. Molino San Cristoforo)

PAESAGGIO

00	12-02-21	EMISSIONE	AGUZZI	PORTAVIA	CAPRIOTTI
INDICE	DATA	REVISIONI	ELABORATO	VERIFICATO	APPROVATO
Dis. PG-P-151			Foglio 21		
Comm. NR/19087			di 34		
			Scala 1:5000		



Il presente disegno e' di proprieta' aziendale - La Societa' tutelera' i propri diritti a termine di legge.

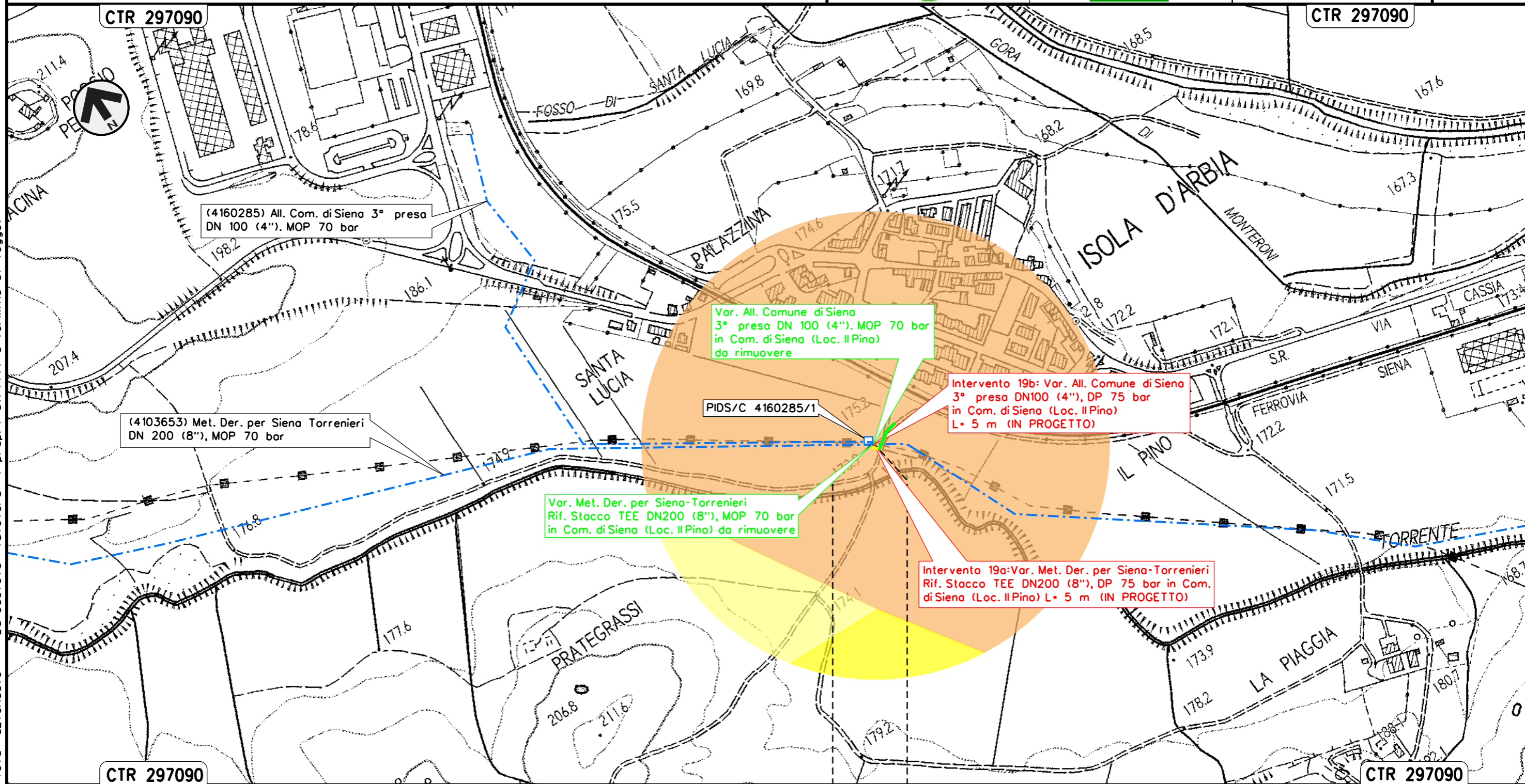
SIENA	SIENA
SIENA	SIENA
PIDI Loc. Molino S. Cristoforo	



Intervento 19: Var. Met. Der. per Siena-Torrenieri
 DN 200 (8"), DP 75 bar per rif. Stacco TEE
 in Comune di Siena (Loc. Il Pino)

00	12-02-21	EMISSIONE	AGUZZI	PORTAVIA	CAPRIOTTI	Foglio
INDICE	DATA	REVISIONI	ELABORATO	VERIFICATO	APPROVATO	22
			Dis. PG-P-151			di 34
			Comm. NR/19087			Scala 1:5000

PAESAGGIO



Il presente disegno e' di proprieta' aziendale - La Societa' tutelera' i propri diritti a termine di legge.

SIENA
SIENA

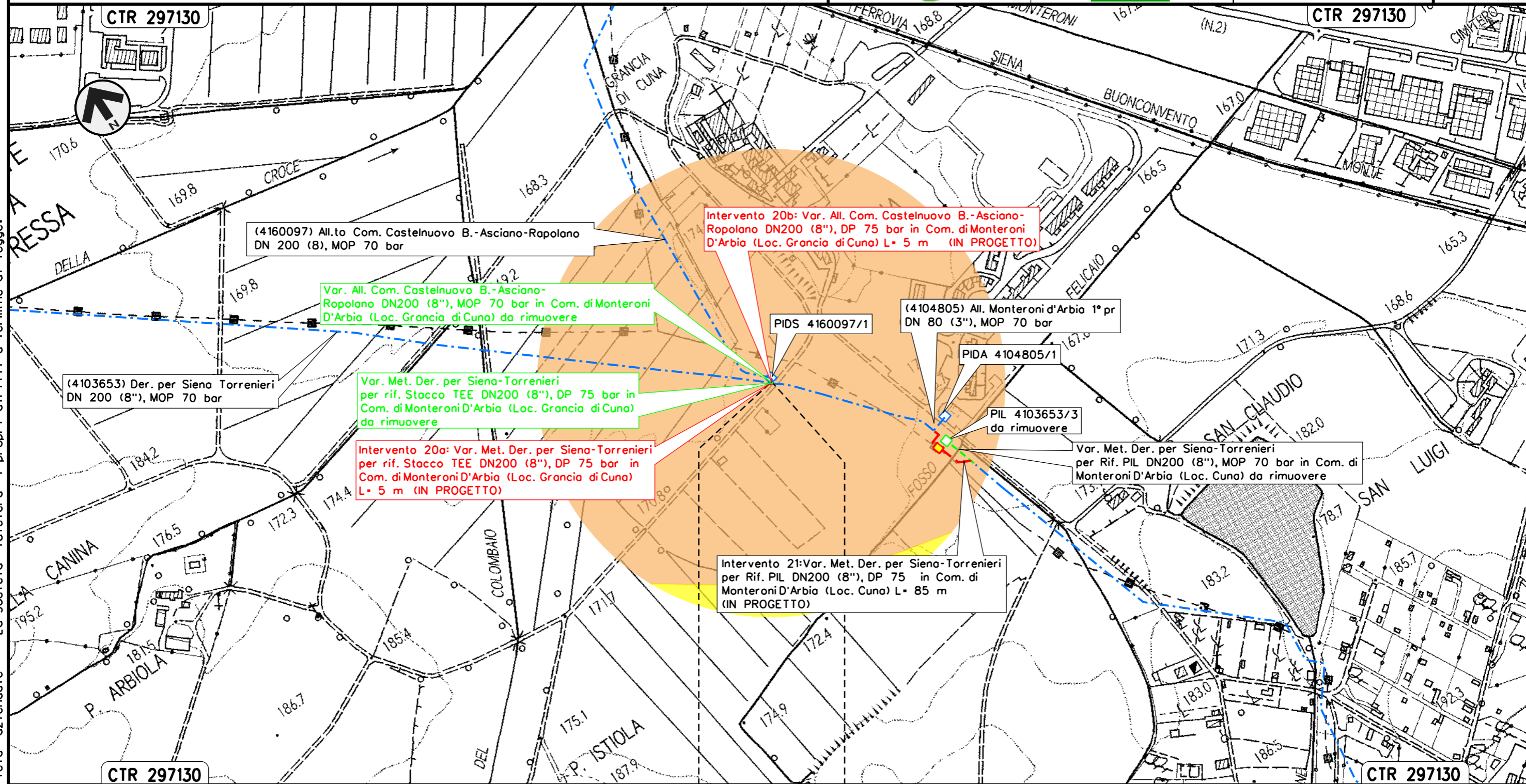


Intervento 20: Var. Met. Der. per Siena-Torrenieri
 DN 200 (8"), DP 75 bar per rif. Stacco TEE
 in Comune di Monteroni D'Arbia (Loc. Gancia di Cuna)

00	12-02-21	EMISSIONE	AGUZZI	PORTAVIA	CAPRIOTTI
INDICE	DATA	REVISIONI	ELABORATO	VERIFICATO	APPROVATO
			Dis. PG-P-151		
			Comm. NR/19087		

Foglio
23
 di 34
 Scala
 1:5000

PAESAGGIO



MONTERONI D'ARBIA
 SIENA

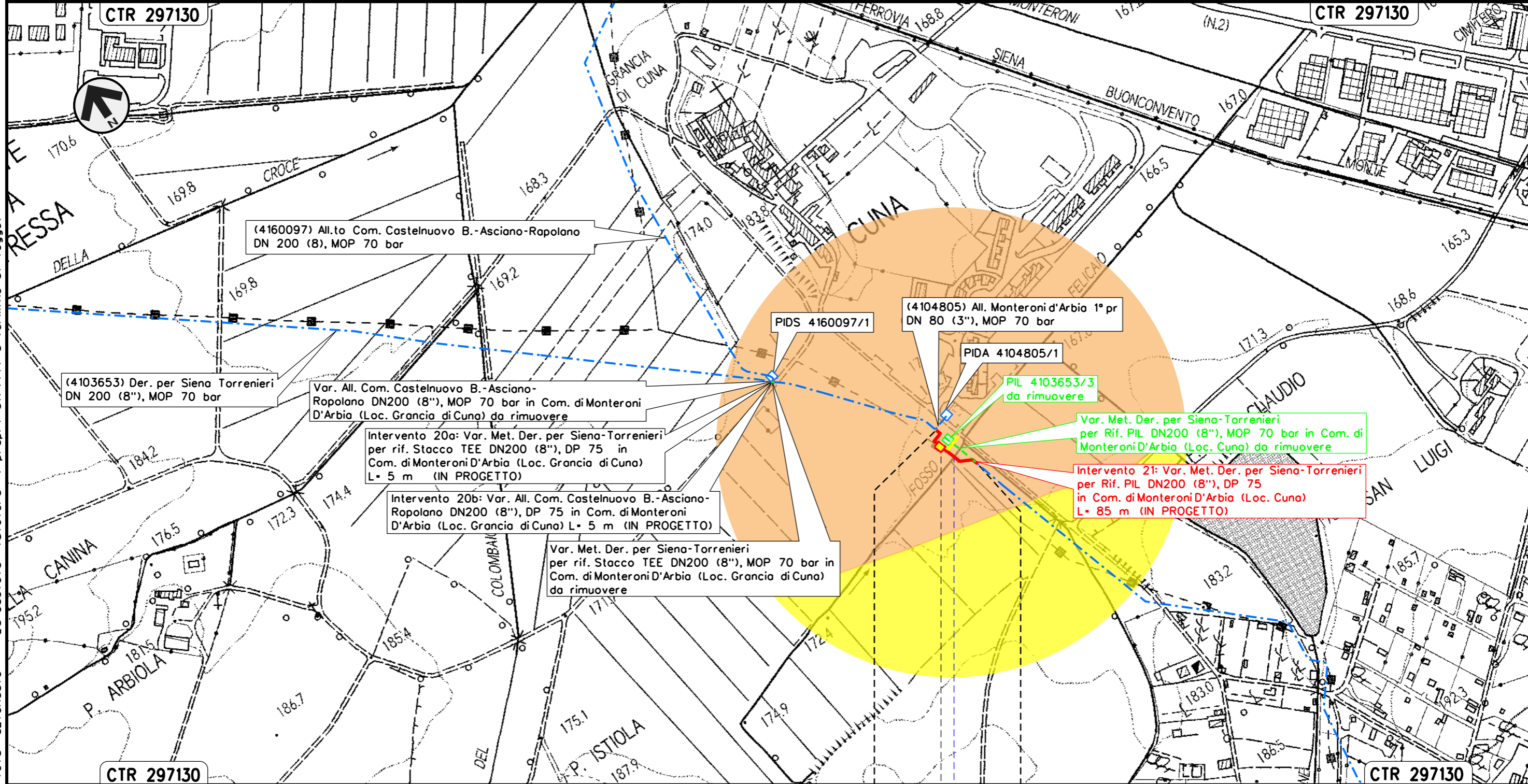
Il presente disegno e' di proprieta' aziendale - La Societa' tutelera' i propri diritti a termine di legge.

Intervento 21: Var. Met. Der. per Siena-Torrenieri
 DN 200 (8"), DP 75 bar per rif. PIL
 in Comune di Monteroni D'Arbia (Loc. Cuna)

PAESAGGIO

00	12-02-21	EMISSIONE	AGUZZI	PORTAVIA	CAPRIOTTI
INDICE	DATA	REVISIONI	ELABORATO	VERIFICATO	APPROVATO
			Dis. PG-P-151		
			Comm. NR/19087		

Foglio
 24
 di 34
 Scala
 1:5000



SIENA

◀▶ PIL Loc. Cuna

● Fosso Felcaio

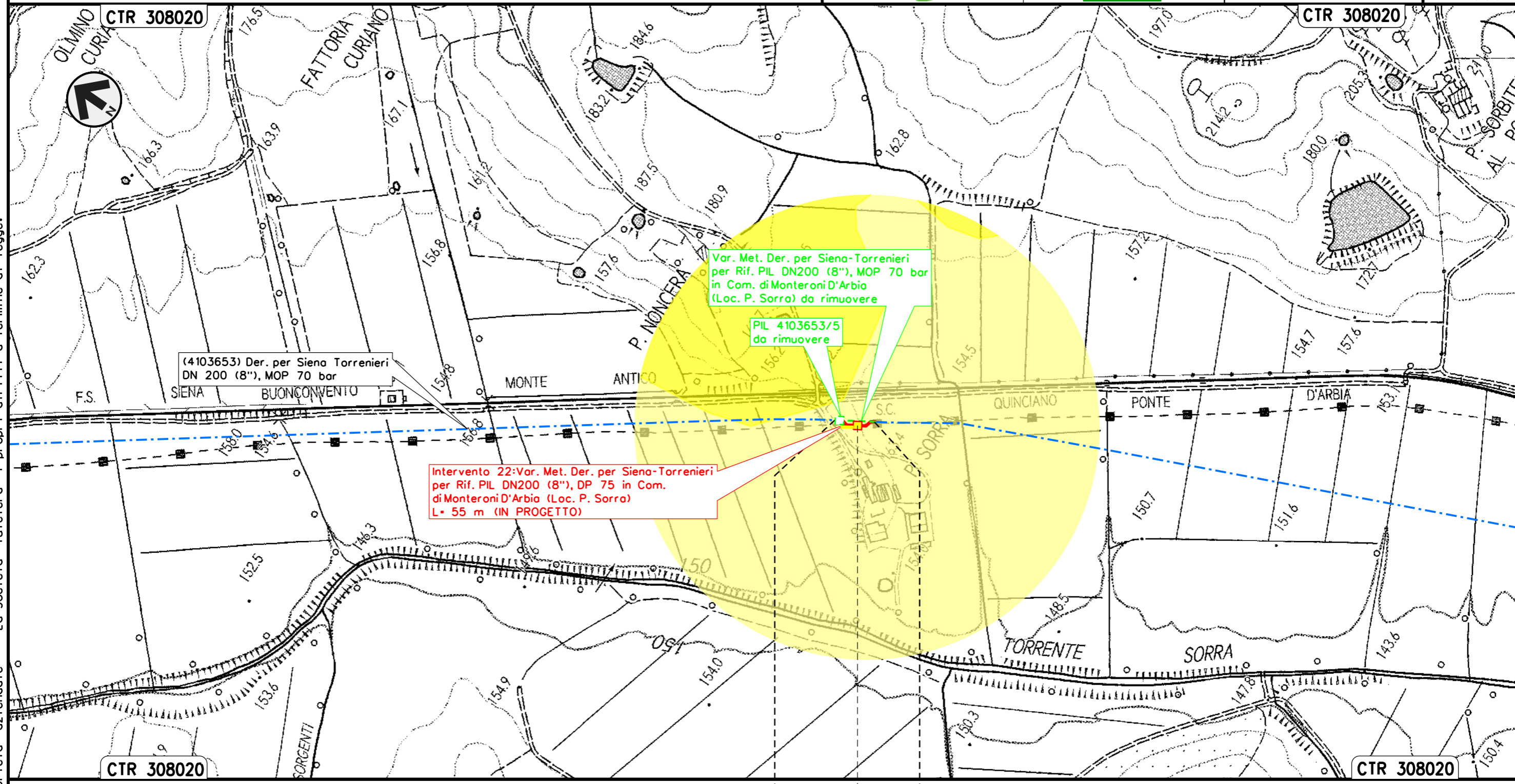
Il presente disegno e' di proprieta' aziendale - La Societa' tutelera' i propri diritti a termine di legge.

Intervento 22: Var. Met. Der. per Siena-Torrenieri
 DN 200 (8"), DP 75 bar per rif. PIL
 in Comune di Monteroni D'Arbia (Loc. P. Sorra)

00	12-02-21	EMISSIONE	AGUZZI	PORTAVIA	CAPRIOTTI
INDICE	DATA	REVISIONI	ELABORATO	VERIFICATO	APPROVATO
			Dis. PG-P-151		
			Comm. NR/19087		

Foglio
 25
 di 34
 Scala
 1:5000

PAESAGGIO



Il presente disegno e' di proprieta' aziendale - La Societa' tutelera' i propri diritti a termine di legge.

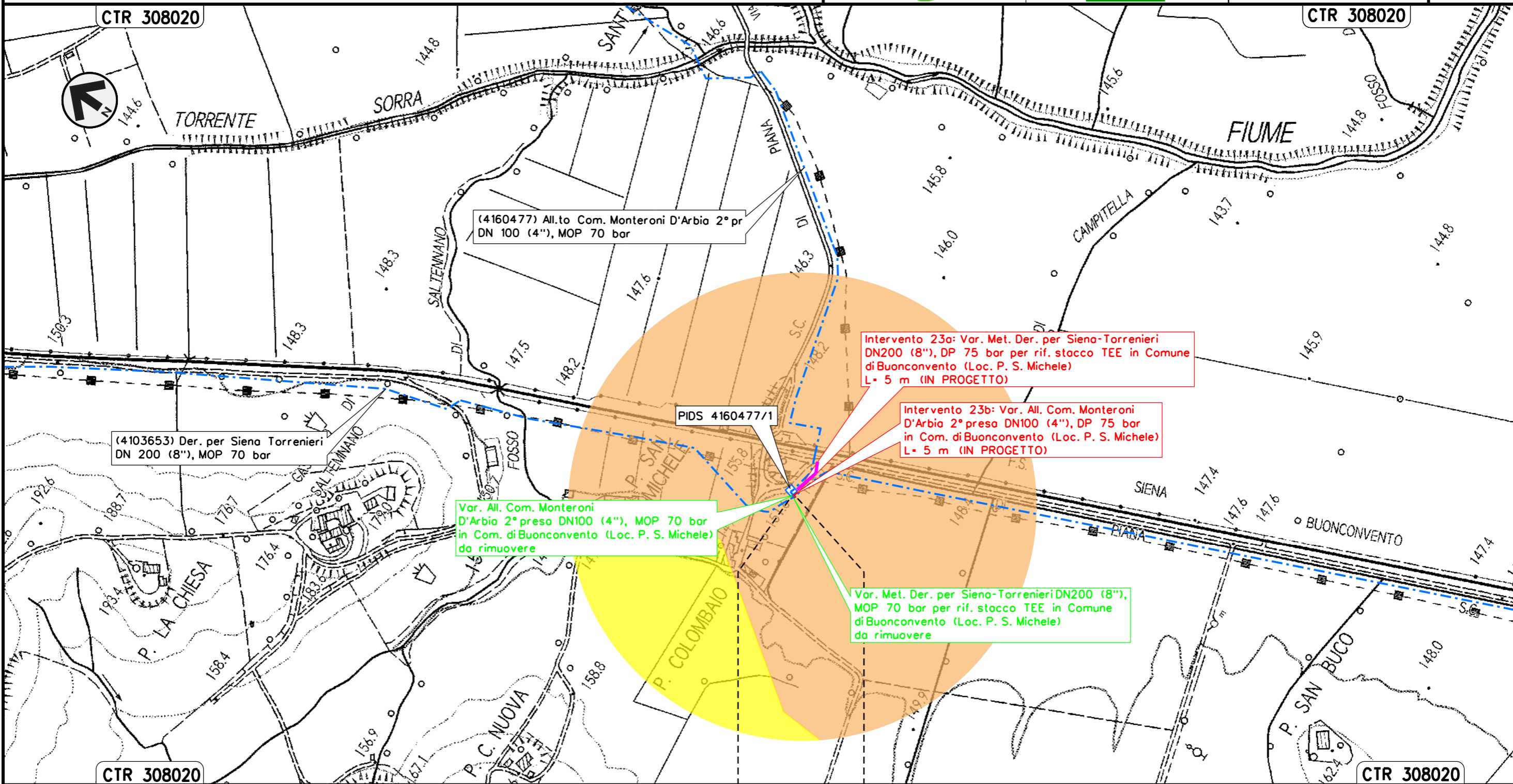
MONTERONI D'ARBIA
 SIENA
 PIL Loc. P. Sorra



Intervento 23: Var. Met. Der. per Siena-Torrenieri
 DN 200 (8"), DP 75 bar per rif. Stacco TEE
 in Comune di Buonconvento (Loc. P. S. Michele)

00	12-02-21	EMISSIONE	AGUZZI	PORTAVIA	CAPRIOTTI	Foglio
INDICE	DATA	REVISIONI	ELABORATO	VERIFICATO	APPROVATO	26
			Dis. PG-P-151			di 34
			Comm. NR/19087			Scala 1:5000

PAESAGGIO



Il presente disegno e' di proprieta' aziendale - La Societa' tutelera' i propri diritti a termine di legge.

BUONCONVENTO
 SIENA

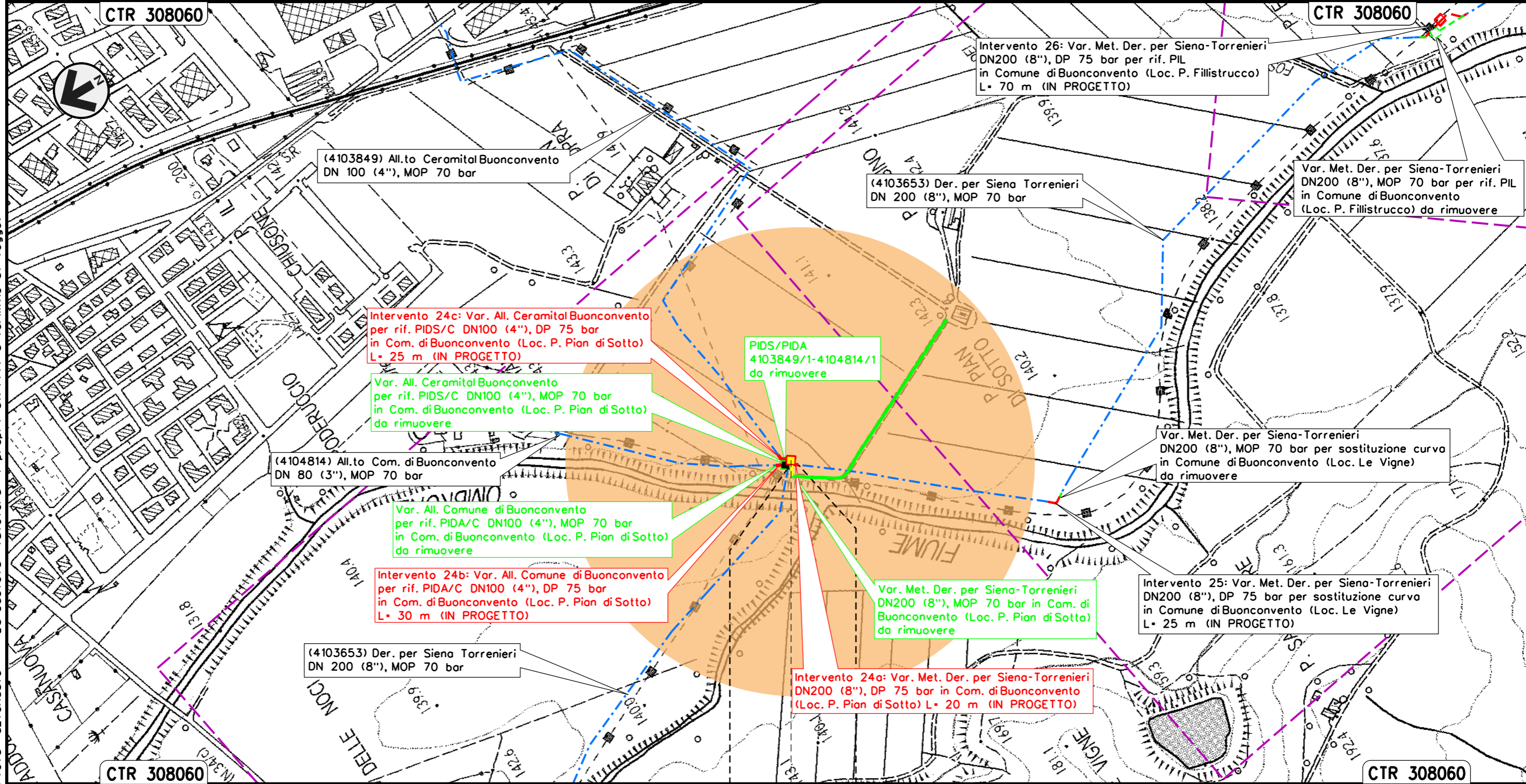


Intervento 24: Var. Met. Der. per Siena-Torrenieri
DN 200 (8"), DP 75 bar per rif. PIDS/C e PIDA/C
in Comune di Buonconvento (Loc. P. Pian di Sotto)

PAESAGGIO


00	12-02-21	EMISSIONE	AGUZZI	PORTAVIA	CAPRIOTTI
INDICE	DATA	REVISIONI	ELABORATO	VERIFICATO	APPROVATO
 			Dis. PG-P-151		
			Comm. NR/19087		


Foglio
27
di 34
Scala
1:5000



BUONCONVENTO

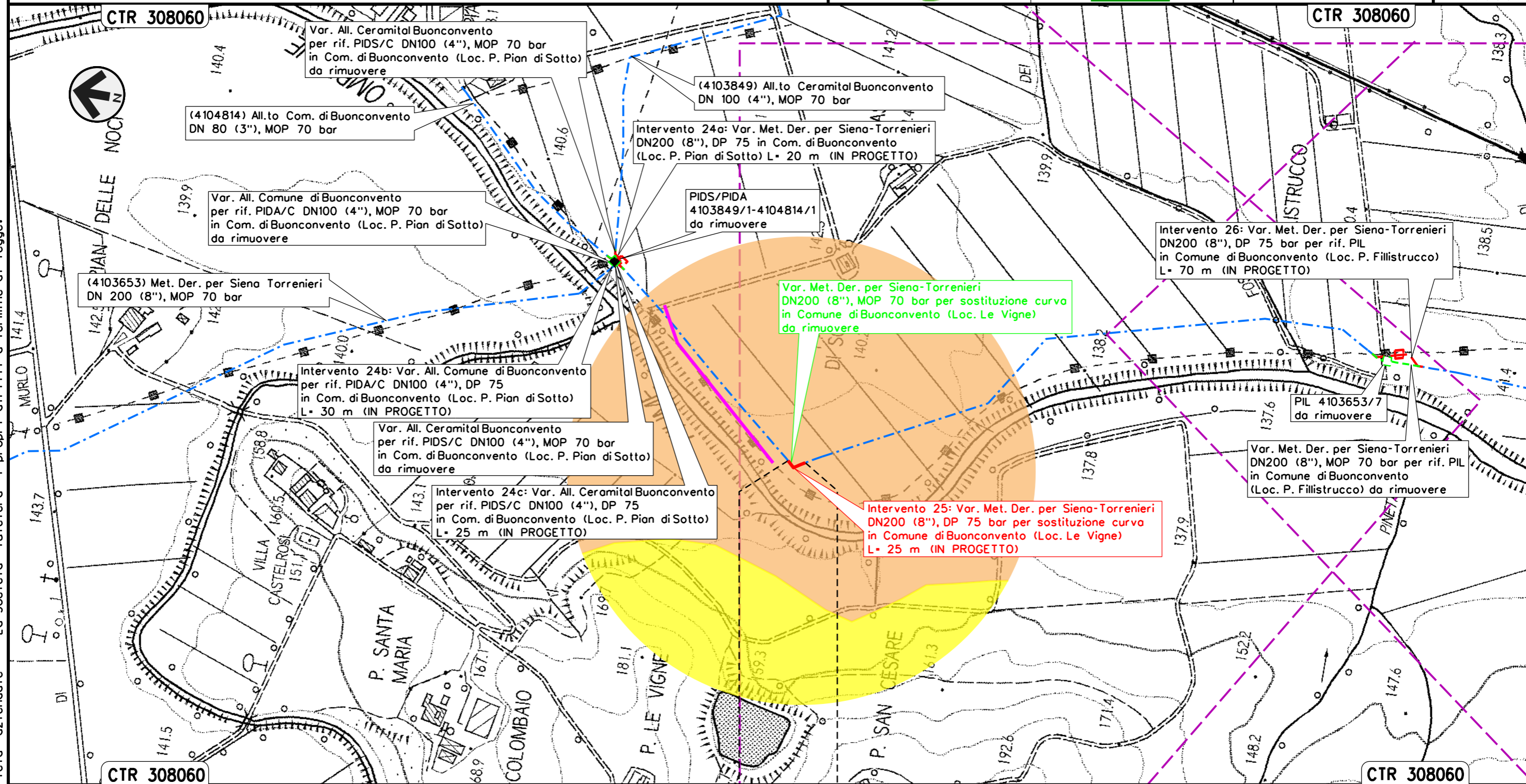
SIENA

 PIDS/C + PIDA/C Loc. P. Pian di Sotto




Il presente disegno e' di proprieta' aziendale - La Societa' tutelera' i propri diritti a termine di legge.

PAESAGGIO



Il presente disegno e' di proprieta' aziendale - La Societa' tutelera' i propri diritti a termine di legge.

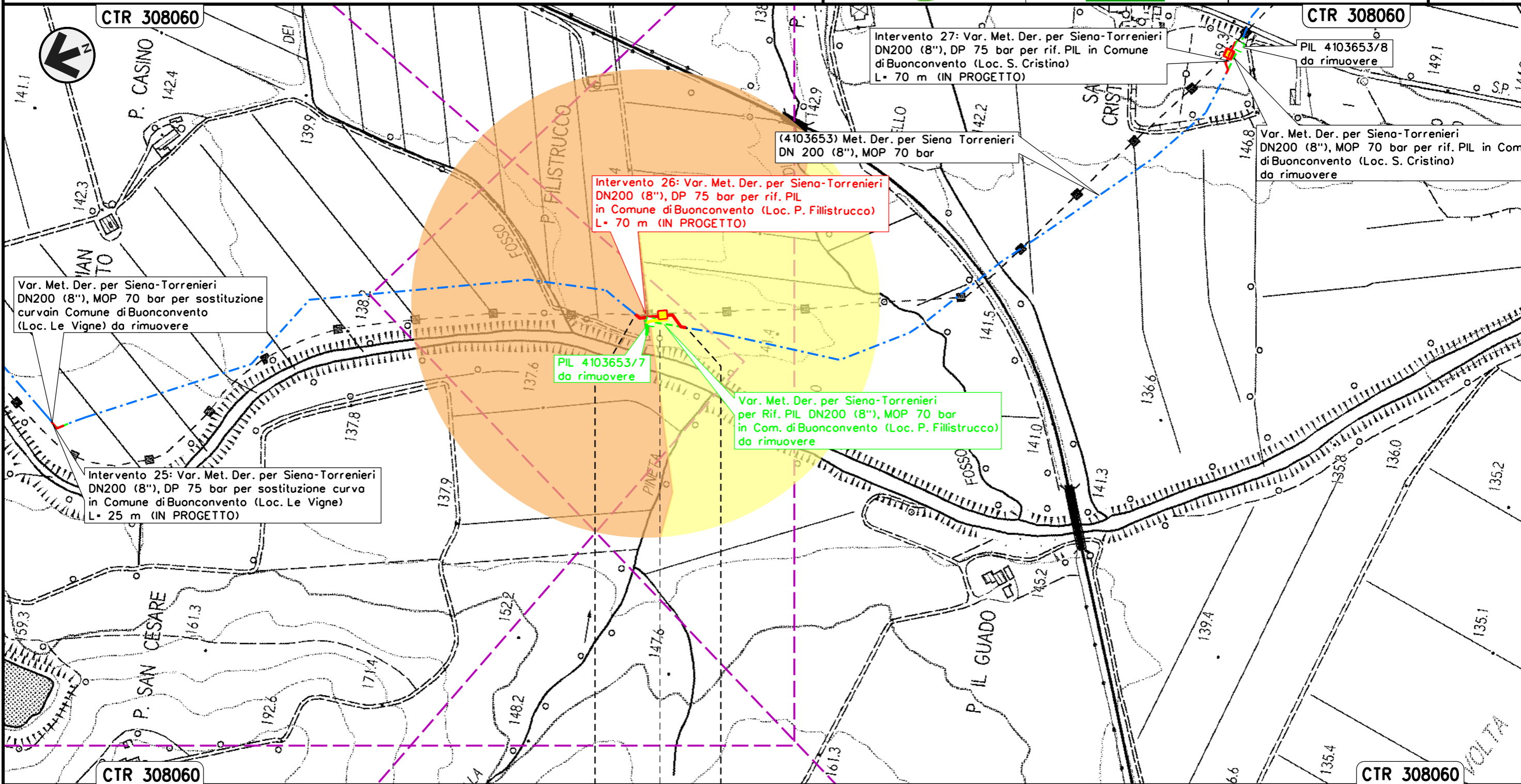
BUONCONVENTO
 SIENA



Intervento 26: Var. Met. Der. per Siena-Torrenieri
 DN 200 (8"), DP 75 bar per rif. PIL
 in Comune di Buonconvento (Loc. P. Fillistrucchio)

PAESAGGIO

00	12-02-21	EMISSIONE	AGUZZI	PORTAVIA	CAPRIOTTI	Foglio
INDICE	DATA	REVISIONI	ELABORATO	VERIFICATO	APPROVATO	29
			Dis. PG-P-151		di 34	
			Comm. NR/19087		Scala 1:5000	



Intervento 26: Var. Met. Der. per Siena-Torrenieri
 DN200 (8"), DP 75 bar per rif. PIL
 in Comune di Buonconvento (Loc. P. Fillistrucchio)
 L= 70 m (IN PROGETTO)

(4103653) Met. Der. per Siena Torrenieri
 DN 200 (8"), MOP 70 bar

Intervento 27: Var. Met. Der. per Siena-Torrenieri
 DN200 (8"), DP 75 bar per rif. PIL in Comune
 di Buonconvento (Loc. S. Cristina)
 L= 70 m (IN PROGETTO)

Var. Met. Der. per Siena-Torrenieri
 DN200 (8"), MOP 70 bar per rif. PIL in Comu
 di Buonconvento (Loc. S. Cristina)
 da rimuovere

Var. Met. Der. per Siena-Torrenieri
 DN200 (8"), MOP 70 bar per sostituzione
 curvain Comune di Buonconvento
 (Loc. Le Vigne) da rimuovere

Intervento 25: Var. Met. Der. per Siena-Torrenieri
 DN200 (8"), DP 75 bar per sostituzione curva
 in Comune di Buonconvento (Loc. Le Vigne)
 L= 25 m (IN PROGETTO)

PIL 4103653/7
 da rimuovere

Var. Met. Der. per Siena-Torrenieri
 per Rif. PIL DN200 (8"), MOP 70 bar
 in Com. di Buonconvento (Loc. P. Fillistrucchio)
 da rimuovere

BUONCONVENTO
 SIENA

◀▶ PIL Loc. P. Fillistrucchio



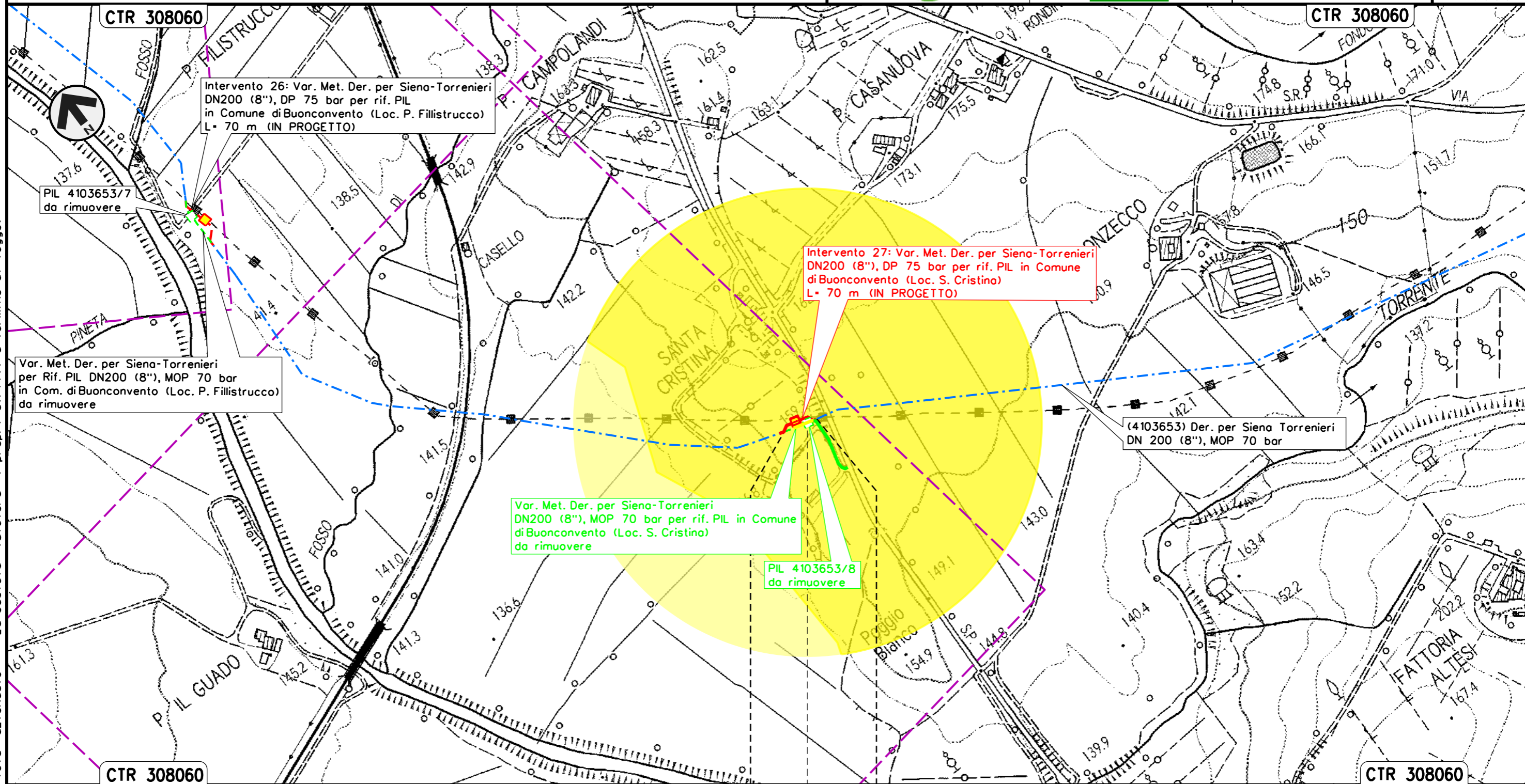
Il presente disegno e' di proprieta' aziendale - La Societa' tutelera' i propri diritti a termine di legge.

Intervento 27: Var. Met. Der. per Siena-Torrenieri
 DN 200 (8"), DP 75 bar per rif. PIL
 in Comune di Buonconvento (Loc. S. Cristina)

00	12-02-21	EMISSIONE	AGUZZI	PORTAVIA	CAPRIOTTI
INDICE	DATA	REVISIONI	ELABORATO	VERIFICATO	APPROVATO
			Dis. PG-P-151		
			Comm. NR/19087		

Foglio
 30
 di 34
 Scala
 1:5000

PAESAGGIO



Il presente disegno e' di proprieta' aziendale - La Societa' tutelera' i propri diritti a termine di legge.

BUONCONVENTO

SIENA

◀▶ PIL Loc. S. Cristina

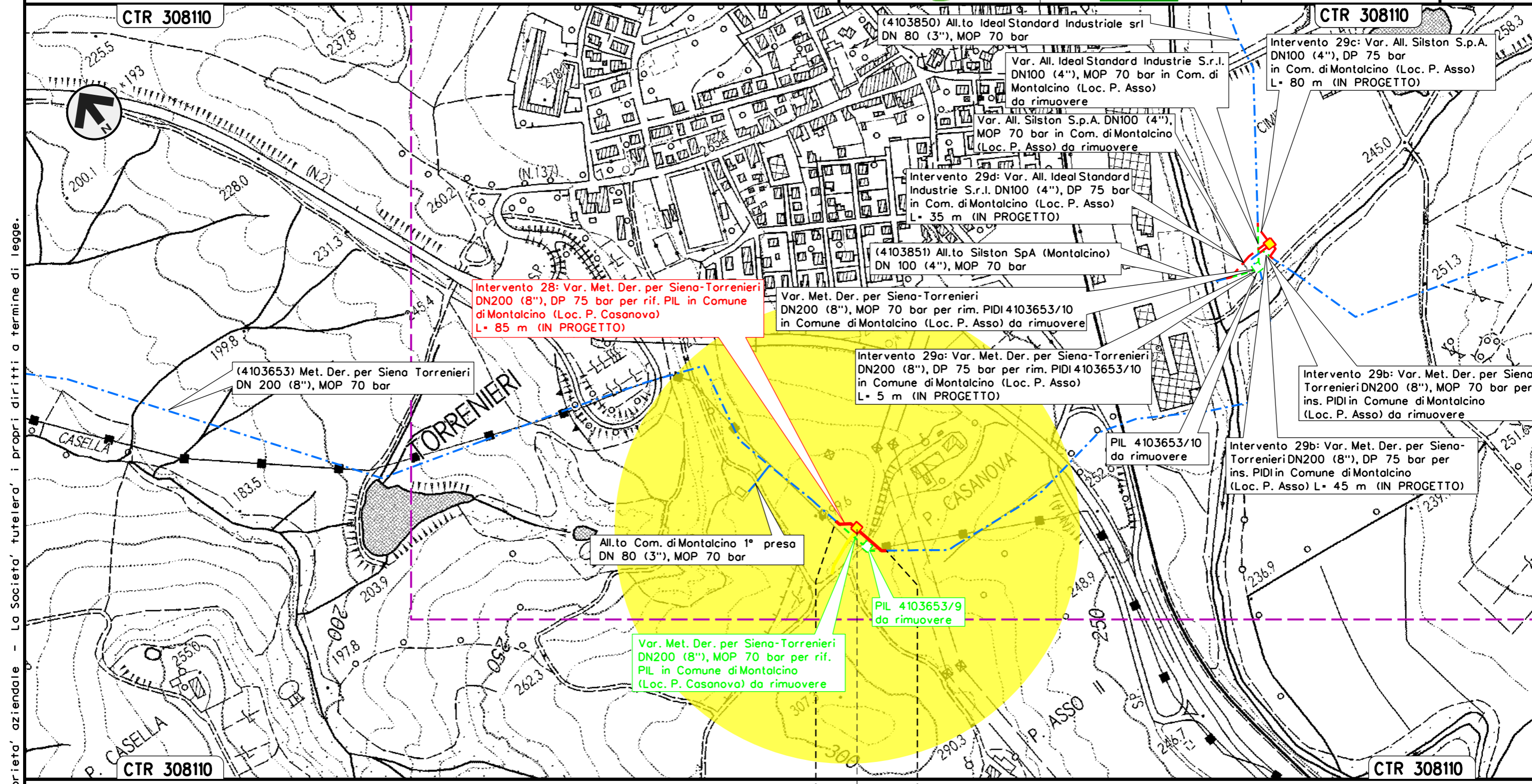


Intervento 28: Var. Met. Der. per Siena-Torrenieri
 DN 200 (8"), DP 75 bar per rif. PIL
 in Comune di Montalcino (Loc. S. Casanova)

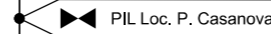
PAESAGGIO

00	12-02-21	EMISSIONE	AGUZZI	PORTAVIA	CAPRIOTTI
INDICE	DATA	REVISIONI	ELABORATO	VERIFICATO	APPROVATO
 			Dis. PG-P-151		
			Comm. NR/19087		

Foglio
31
 di 34
 Scala
1:5000



Il presente disegno e' di proprieta' aziendale - La Societa' tutelera' i propri diritti a termine di legge.

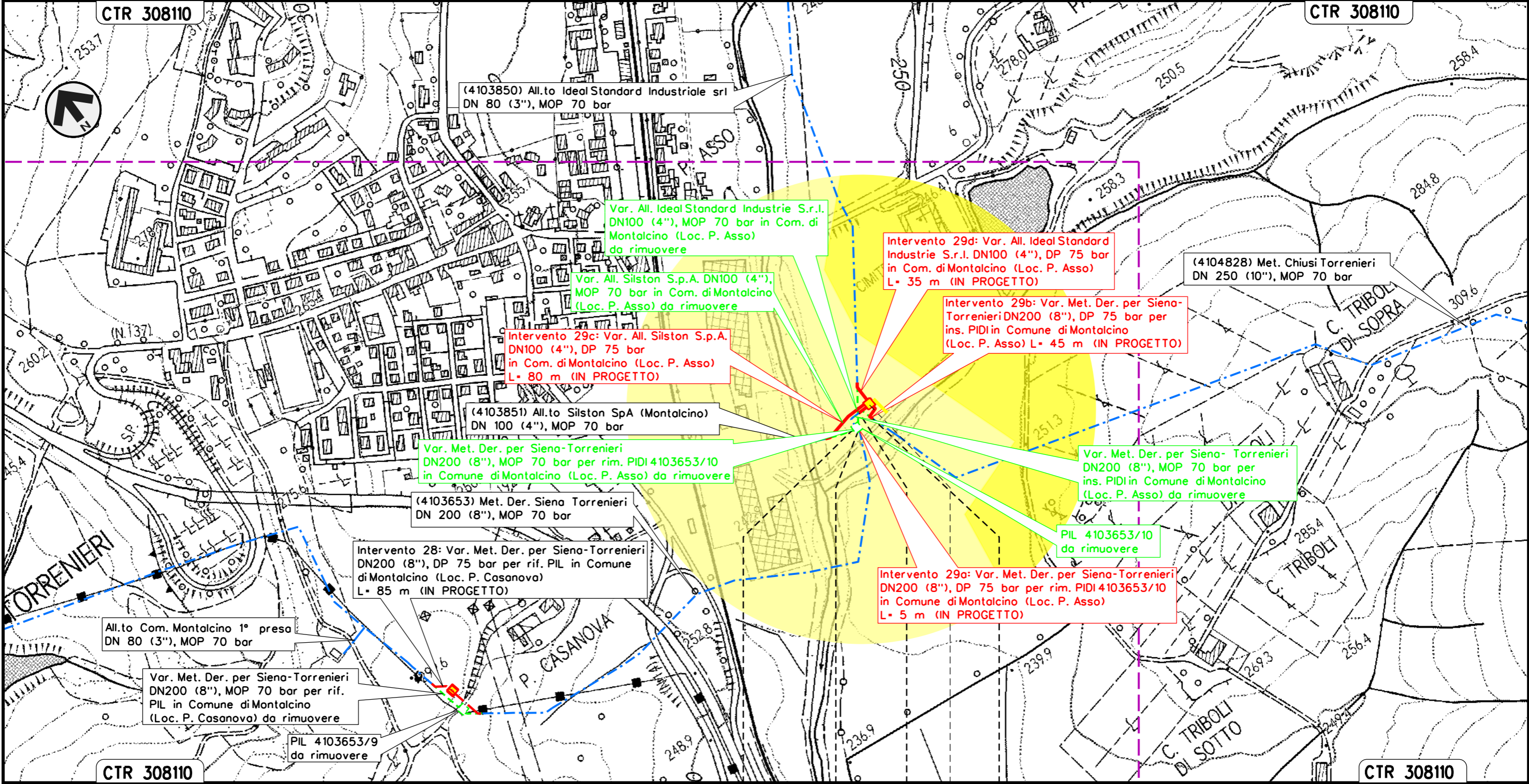
MONTALCINO
 SIENA




Intervento 29: Var. Met. Der. per Siena-Torrenieri
 DN 200 (8"), DP 75 bar per rif. PIDI e ricollegamenti
 in Comune di Montalcino (Loc. P. Asso)

PAESAGGIO

00	12-02-21	EMISSIONE	AGUZZI	PORTAVIA	CAPRIOTTI	Foglio
INDICE	DATA	REVISIONI	ELABORATO	VERIFICATO	APPROVATO	32
			Dis. PG-P-151			di 34
			Comm. NR/19087			Scala 1:5000



Il presente disegno e' di proprieta' aziendale - La Societa' tutelera' i propri diritti a termine di legge.

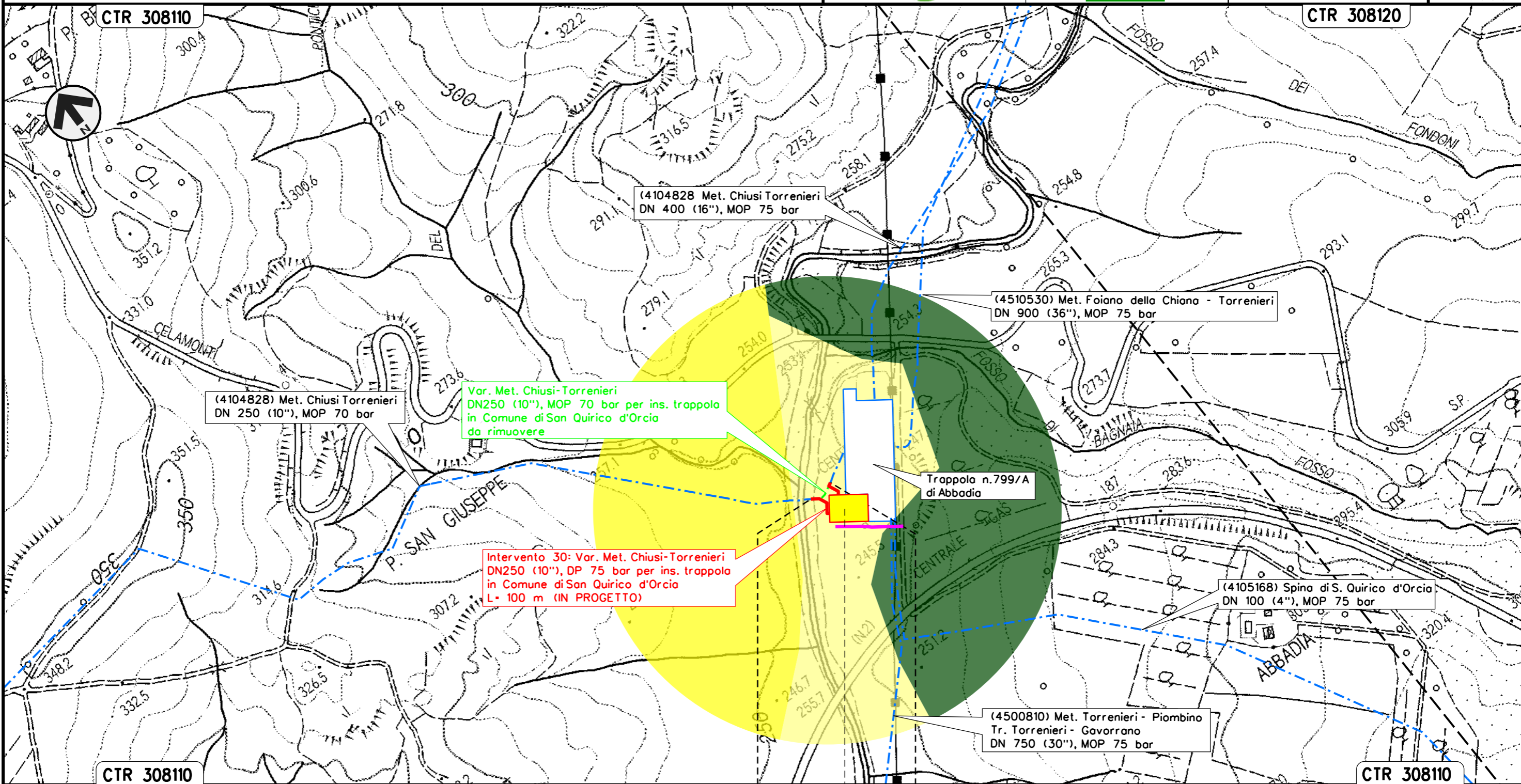
MONTALCINO	MONTALCINO
SIENA	SIENA

Intervento 30: Var. Met. Chiusi – Torrenieri
 DN 250 (10"), DP 75 bar per ins. trappola
 in Comune di San Quirico D'Orcia

00	12-02-21	EMISSIONE	AGUZZI	PORTAVIA	CAPRIOTTI
INDICE	DATA	REVISIONI	ELABORATO	VERIFICATO	APPROVATO
			Dis. PG-P-151		
			Comm. NR/19087		

Foglio
33
 di 34
 Scala
 1:5000


PAESAGGIO



Il presente disegno e' di proprieta' aziendale - La Societa' tutelera' i propri diritti a termine di legge.

SAN QUIRICO D'ORCIA
 SIENA

Trappola singola DN 250
 Loc. Abbadio



LEGENDA

SIMBOLOGIA CARTOGRAFICA

- | | | | |
|--|---|--|---|
| | Metanodotto in progetto | | Altri metanodotti in progetto |
| | Metanodotti in esercizio | | Gallerie, Tunnel, Mini-Microtunnel, Raise Boring e T.O.C. |
| | Metanodotti da porre fuori esercizio e recuperare | | Impianti di linea in progetto |
| | Aree impianti stacco-terminale in progetto | | Impianti di linea su rete in esercizio |
| | Aree impianti stacco-terminale esistenti | | Impianti di linea da porre fuori esercizio e recuperare |
| | Piazzola di stoccaggio tubazioni | | Depositi temporanei |
| | Strada di accesso all'impianto | | Strade di accesso provvisorio |
| | Adeguamento strade esistenti | | Strada esistente SR 429 |
| | Limite sovrapposizione fogli | | Opera in progetto connessa all'opera principale |
| | | | Opera in dismissione connessa all'opera principale |


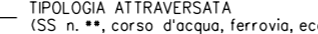
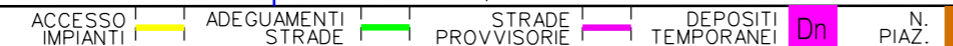
SIMBOLOGIA MECCANICA

- | | |
|--|--|
| | Punto di intercettazione di linea (P.I.L.) |
| | Punto di intercettazione di derivazione importante (P.I.D.I.) |
| | Punto di intercettazione di derivazione semplice con stacco da P.I.L. (P.I.D.S.) |
| | Punto di intercettazione e derivazione semplice con stacco da Linea (P.I.D.S.) |
| | Punto di intercettazione con discaggio di allacciamento (P.I.D.A.) |
| | Punto predisposto per il discaggio di allacciamento (P.P.D.A.) |
| | Punto di sezionamento elettrico terminale (P.S.E.T.) |
| | Stazione predisposta per lancio e ricevimento PIG |
| | Impianto di riduzione/regolazione della pressione |

SIMBOLOGIA TEMATICA

- | | |
|--|---|
| | Paesaggio dei piani alluvionali e invasi lacustri bonificati con seminativi ad appoderamento fitto |
| | Paesaggio dei piani alluvionali e invasi lacustri bonificati con colture arboree ad appoderamento fitto |
| | Paesaggio dei piani alluvionali e invasi lacustri bonificati con seminativi ad appoderamento rado |
| | Paesaggio dei ripiani travertinosi e depositi eluviali con seminativi ad appoderamento fitto |
| | Paesaggio dei ripiani travertinosi e depositi eluviali con colture arboree ad appoderamento fitto |
| | Paesaggio delle colline argillose e argilloso-sabbiose con seminativi ad appoderamento fitto |
| | Paesaggio delle colline argillose e argilloso-sabbiose con seminativi ad appoderamento rado |
| | Paesaggio delle colline argillose e argilloso-sabbiose con colture arboree ad appoderamento fitto |
| | Paesaggio delle colline sabbiose e ciottolose con colture arboree ad appoderamento fitto |
| | Paesaggio delle colline sabbiose e ciottolose con seminativi ad appoderamento fitto |
| | Paesaggio delle strutture dei rilievi appenninici con seminativi ad appoderamento rado |
| | Paesaggio delle espansioni urbane |
| | Paesaggio del bosco nei rilievi |

Il presente disegno e' di proprieta' aziendale - La Societa' tutelera' i propri diritti a termine di legge.

Progressiva chilometrica	N.	
Comuni		
Province		
Impianti		
Attraversamenti		
Strade - Piste - Piazzole tubazioni		
Fascia di lavoro	