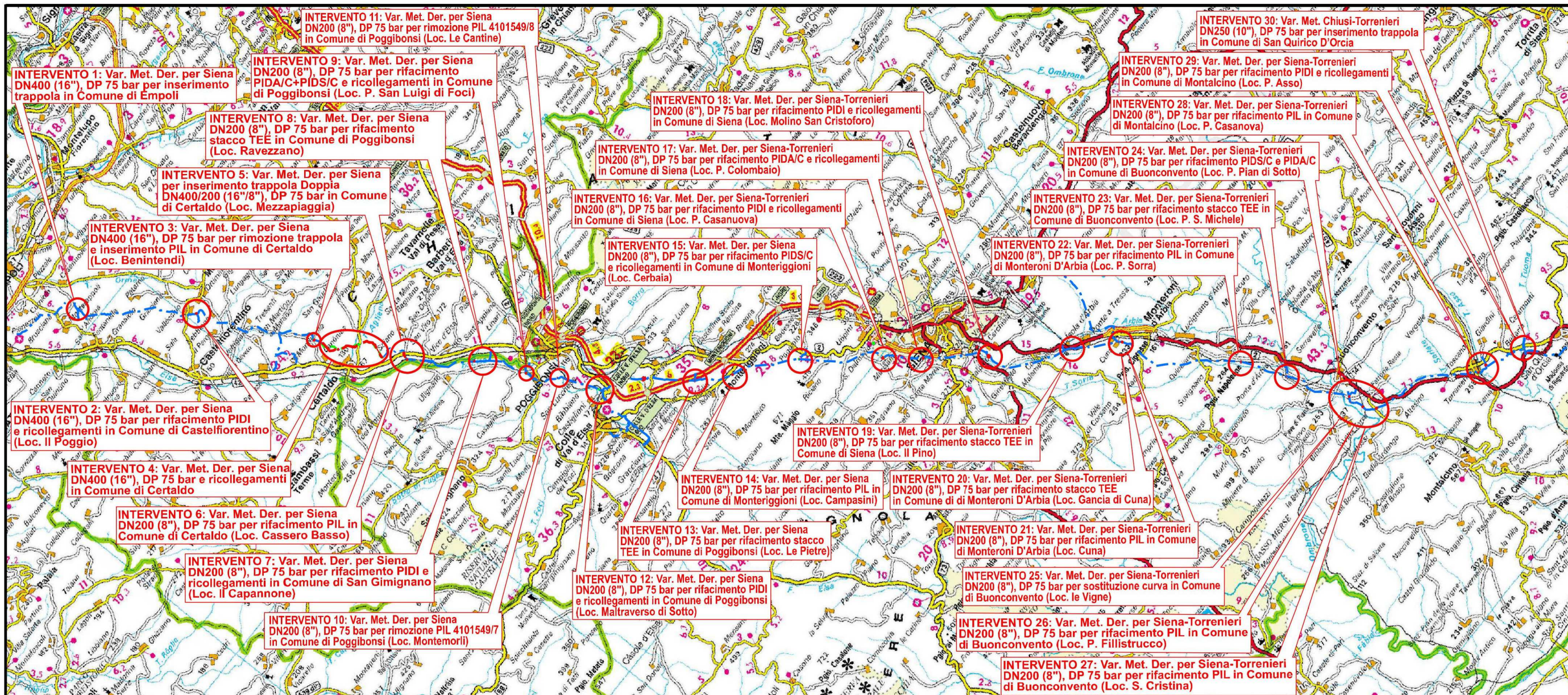


Il presente disegno e' di proprieta' aziendale - Lo Societa' tutelera' i propri diritti a termine di legge.



COROGRAFIA Scala 1:250.000

SAMA Scavi Archeologici Soc. Coop.  
 Via Gasperina, 43 - 00118 ROMA  
 Cell. 348.9273487 - Fax 06.94800493  
 C.F./P.IVA 11468301004  
 info@samascaviarcheologici.it

*Stefano Selman*

00	12-02-21	EMISSIONE	AGUZZI	FRANCESCO	CAPRIOTTI
INDICE	DATA	REVISIONI	ELABORATO	VERIFICATO	APPROVATO
			Dis. PG-ARC-102		
			Fg. 1 di 34		
Metanodotti: Der. per Siena DN 400/200 (16"/8"), DP 75 bar Der. Siena Torrenieri DN 200 (8"), DP 75 bar Chiusi Torrenieri DN 250 (10"), DP 75 bar Varianti per realizzazione Impianti di Lancio/Ricevimento Pig e Rifacimento/ Adeguamento Impianti di Linea per predisposizione piggabilita' metanodotto			Comm. NR/19087		
			INDICE 00		
<b>CARTA DELLE UNITA' DI RICOGNIZIONE                  E DELLA VISIBILITA' DEI SUOLI</b>					
			Sostituisce il .....		
			Sostituito dal .....		

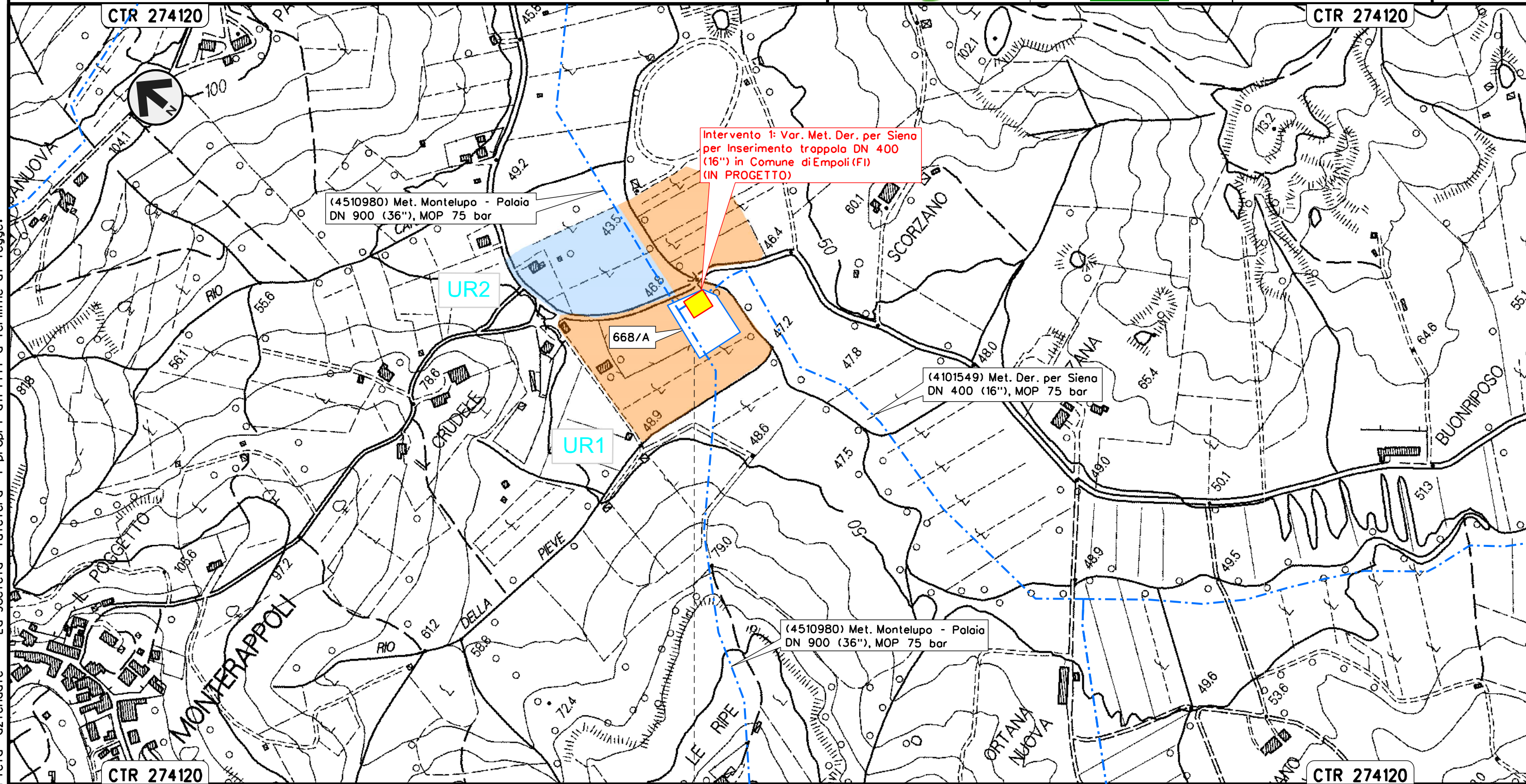


Intervento 1: Var. Met. Der. per Siena  
DN400 (16"), DP 75 bar per Inserimento  
trappola in Comune di Empoli

00	12-02-21	EMISSIONE	AGUZZI	FRANCESCO	CAPRIOTTI
INDICE	DATA	REVISIONI	ELABORATO	VERIFICATO	APPROVATO
			Dis. PG-ARC-102		
			Comm. NR/19087		

Foglio  
**2**  
di 34  
Scala  
1:5000

**CARTA DELLE UNITÀ DI RICOGNIZIONE E DELLA VISIBILITÀ DEI SUOLI**



Il presente disegno e' di proprieta' aziendale - La Societa' tutelera' i propri diritti a termine di legge.

EMPOLI  
FIRENZE

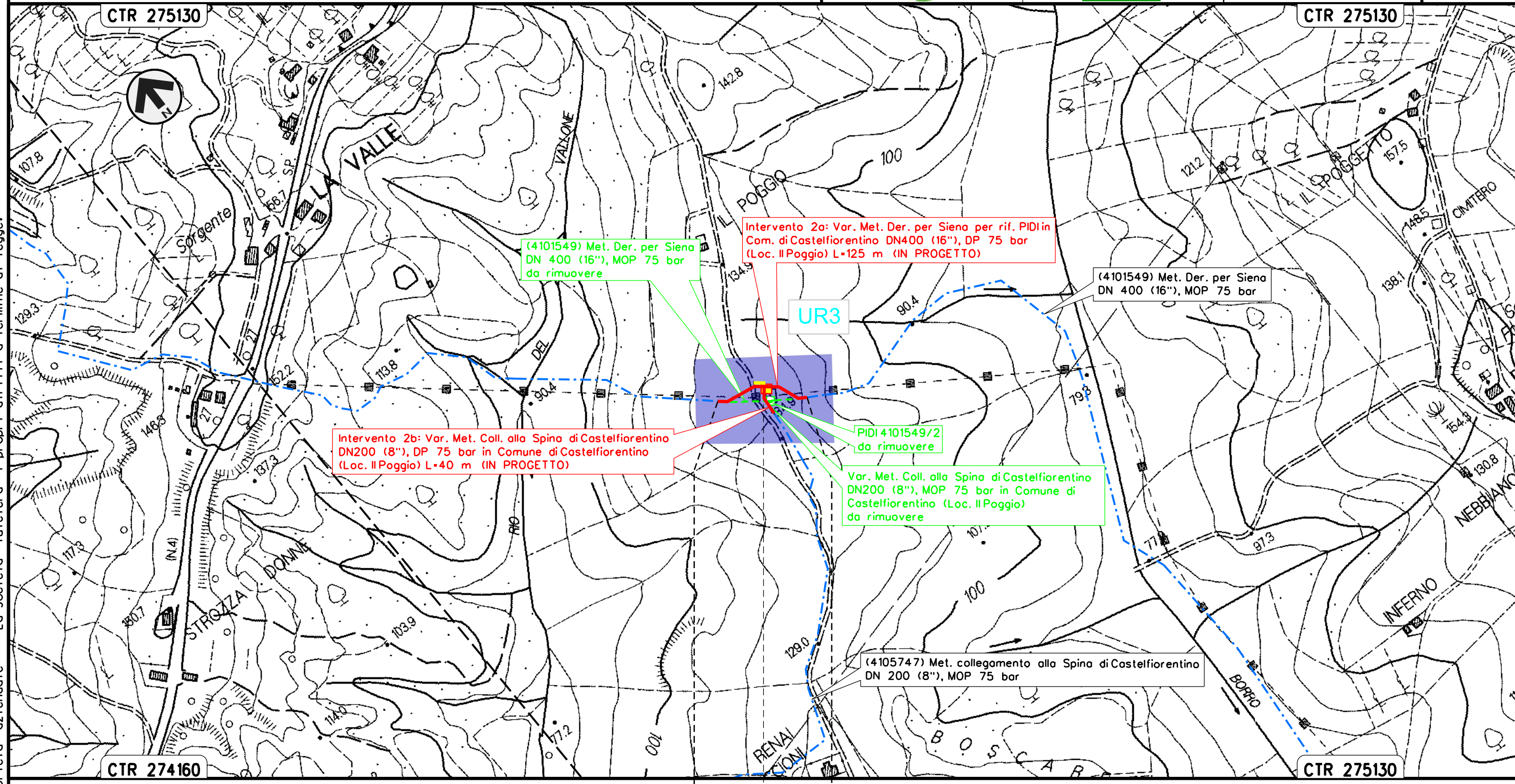


Intervento 2: Var. Met. Der. per Siena DN 400 (16"), DP 75 bar  
 per rifacimento PIDi e ricollegamenti  
 in Comune di Castelfiorentino (Loc. Il Poggio)

00	12-02-21	EMISSIONE	AGUZZI	FRANCESCO	CAPRIOTTI	Foglio	3
INDICE	DATA	REVISIONI	ELABORATO	VERIFICATO	APPROVATO	di	34
			Dis. PG-ARC-102			Scala	1:5000
			Comm. NR/19087				



CARTA DELLE UNITÀ DI RICOGNIZIONE E DELLA VISIBILITÀ DEI SUOLI



CASTELFIORENTINO  
 FIRENZE



Il presente disegno e' di proprieta' aziendale - La Societa' tutelera' i propri diritti a termine di legge.

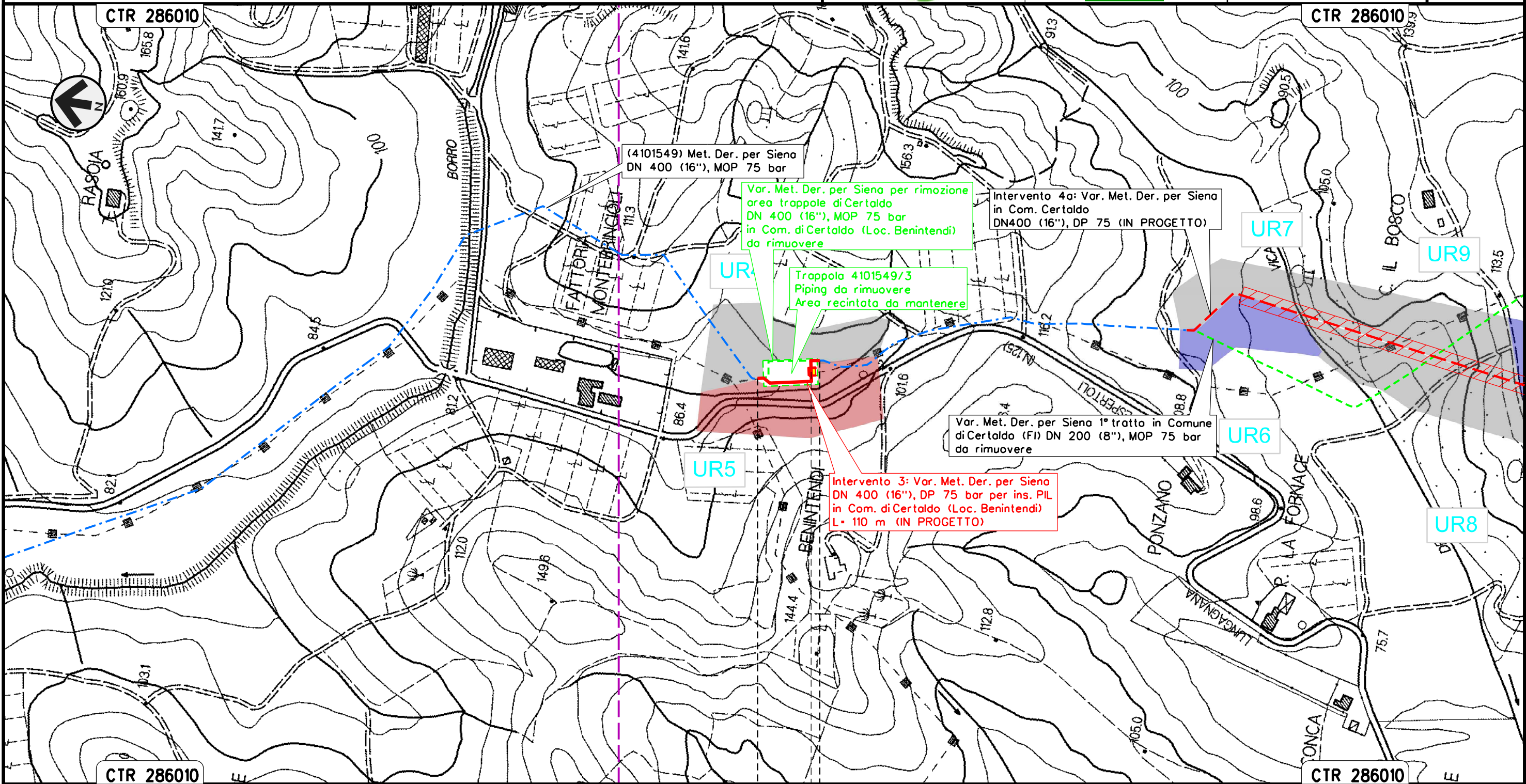


Intervento 3: Var. Met. Der. per Siena  
 DN 400 (16"), DP 75 bar per rimozione trappola e inserimento PIL  
 in Comune di Certaldo (Loc. Benintendi)

00	12-02-21	EMISSIONE	AGUZZI	FRANCESCO	CAPRIOTTI	Foglio
INDICE	DATA	REVISIONI	ELABORATO	VERIFICATO	APPROVATO	4
			Dis. PG-ARC-102			di 34
			Comm. NR/19087			Scala 1:5000



CARTA DELLE UNITÀ DI RICOGNIZIONE E DELLA VISIBILITÀ DEI SUOLI



Il presente disegno e' di proprieta' aziendale - La Societa' tutelera' i propri diritti a termine di legge.

CERTALDO  
 FIRENZE

◀ ▶ PIL Loc. Benintendi

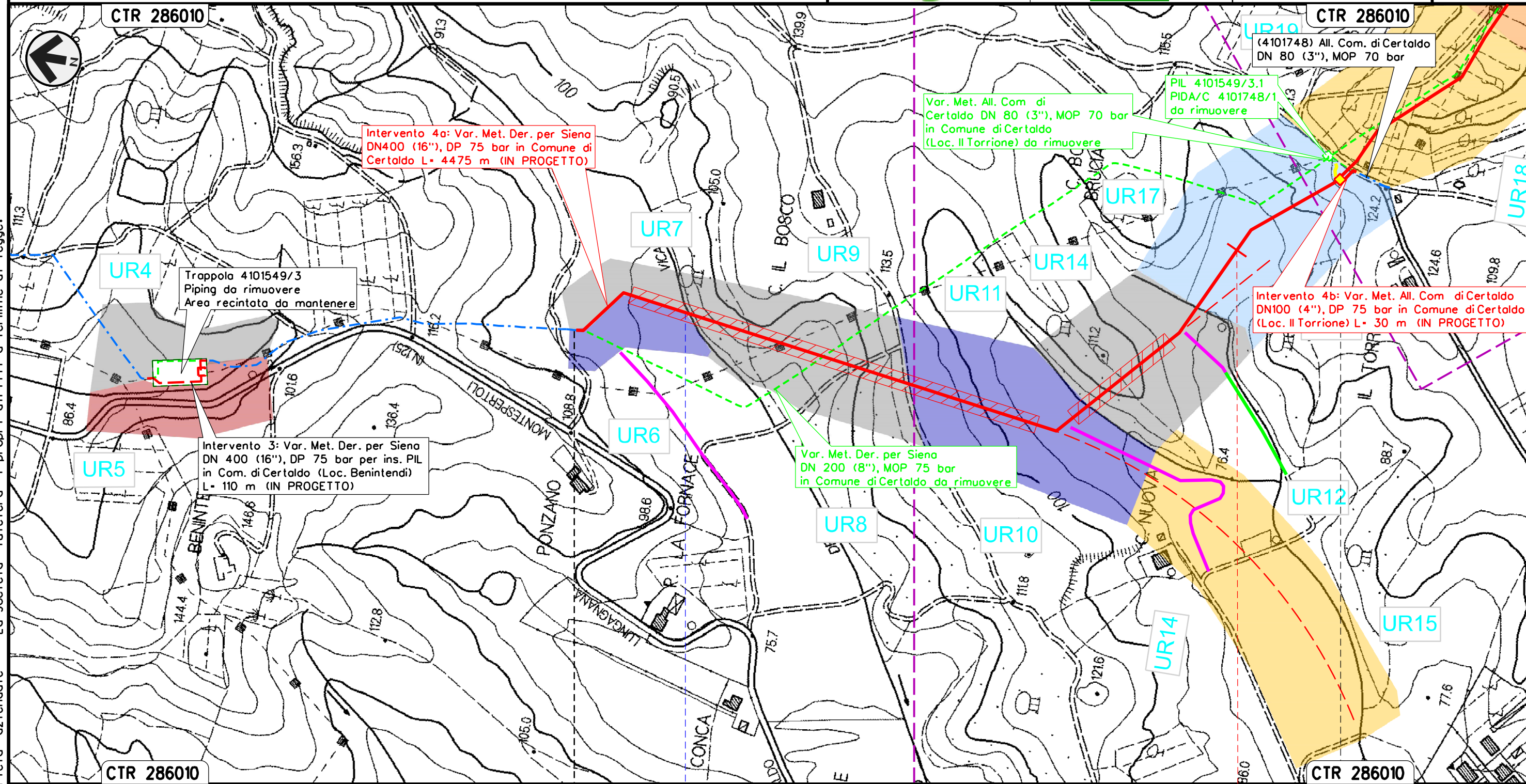


Intervento 4: Var. Met. Der. per Siena  
DN400 (16"), DP 75 bar e ricollegamenti  
in Comune di Certaldo

00	12-02-21	EMISSIONE	AGUZZI	FRANCESCO	CAPRIOTTI	Foglio	5
INDICE	DATA	REVISIONI	ELABORATO	VERIFICATO	APPROVATO	di	34
			Dis. PG-ARC-102			Scala	1:5000
			Comm. NR/19087				



CARTA DELLE UNITÀ DI RICOGNIZIONE E DELLA VISIBILITÀ DEI SUOLI




Il presente disegno e' di proprieta' aziendale - La Societa' tutelera' i propri diritti a termine di legge.

0 + 000

CERTALDO  
FIRENZE

PIDI Loc. Il Torrione

Borro del Vicariato



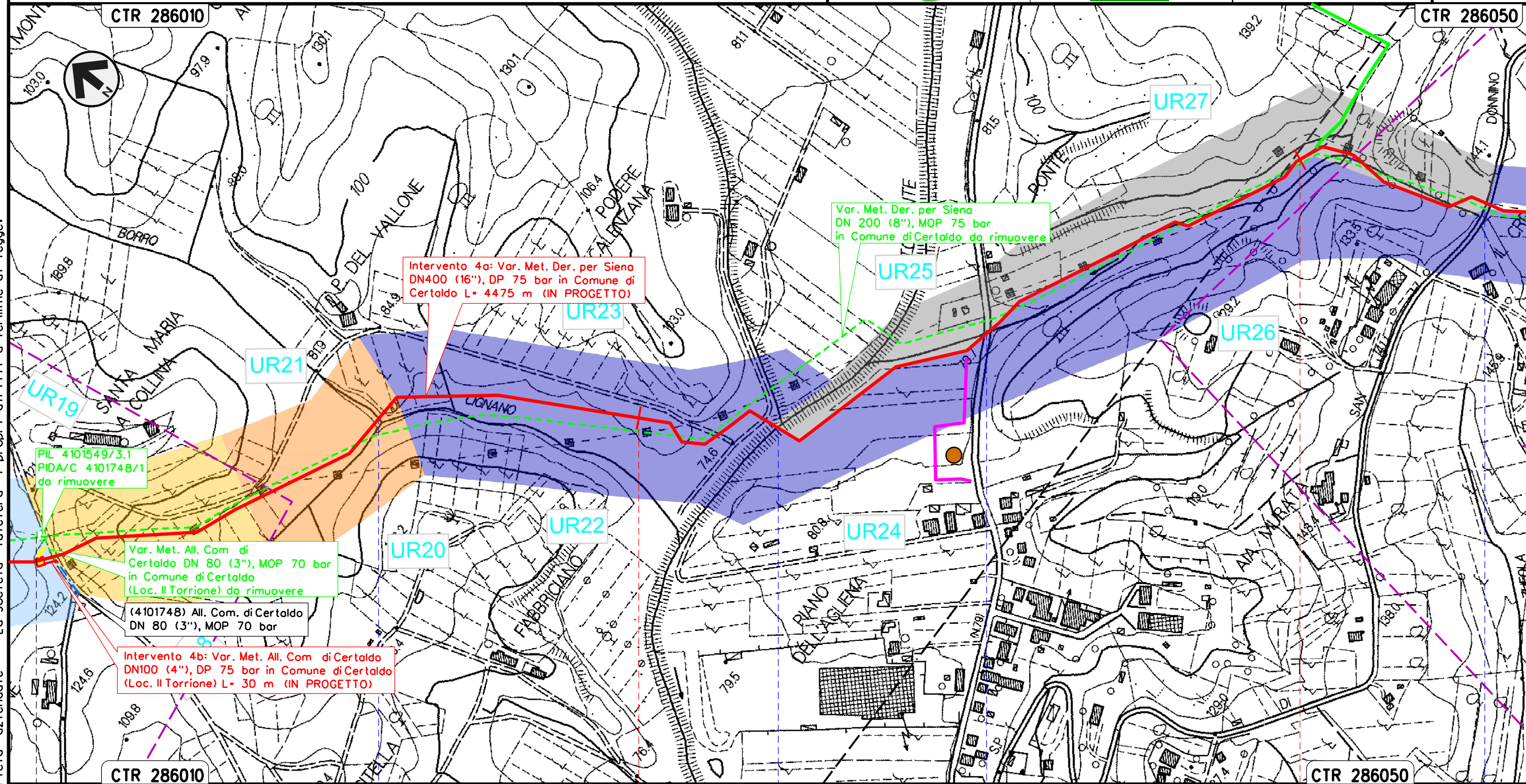


Intervento 4: Var. Met. Der. per Siena  
DN400 (16"), DP 75 bar e ricollegamenti  
in Comune di Certaldo

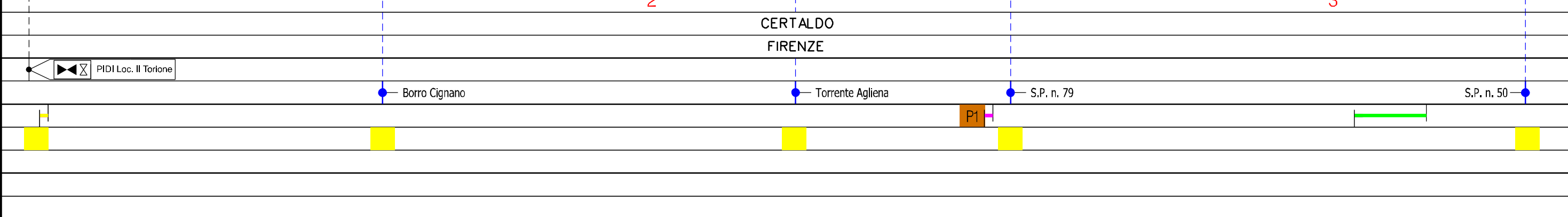
00	12-02-21	EMISSIONE	AGUZZI	FRANCESCO	CAPRIOTTI	Foglio
INDICE	DATA	REVISIONI	ELABORATO	VERIFICATO	APPROVATO	6
			Dis. PG-ARC-102			di 34
			Comm. NR/19087			Scala 1:5000



CARTA DELLE UNITÀ DI RICOGNIZIONE E DELLA VISIBILITÀ DEI SUOLI



Il presente disegno e' di proprieta' aziendale - La Societa' tutelera' i propri diritti a termine di legge.



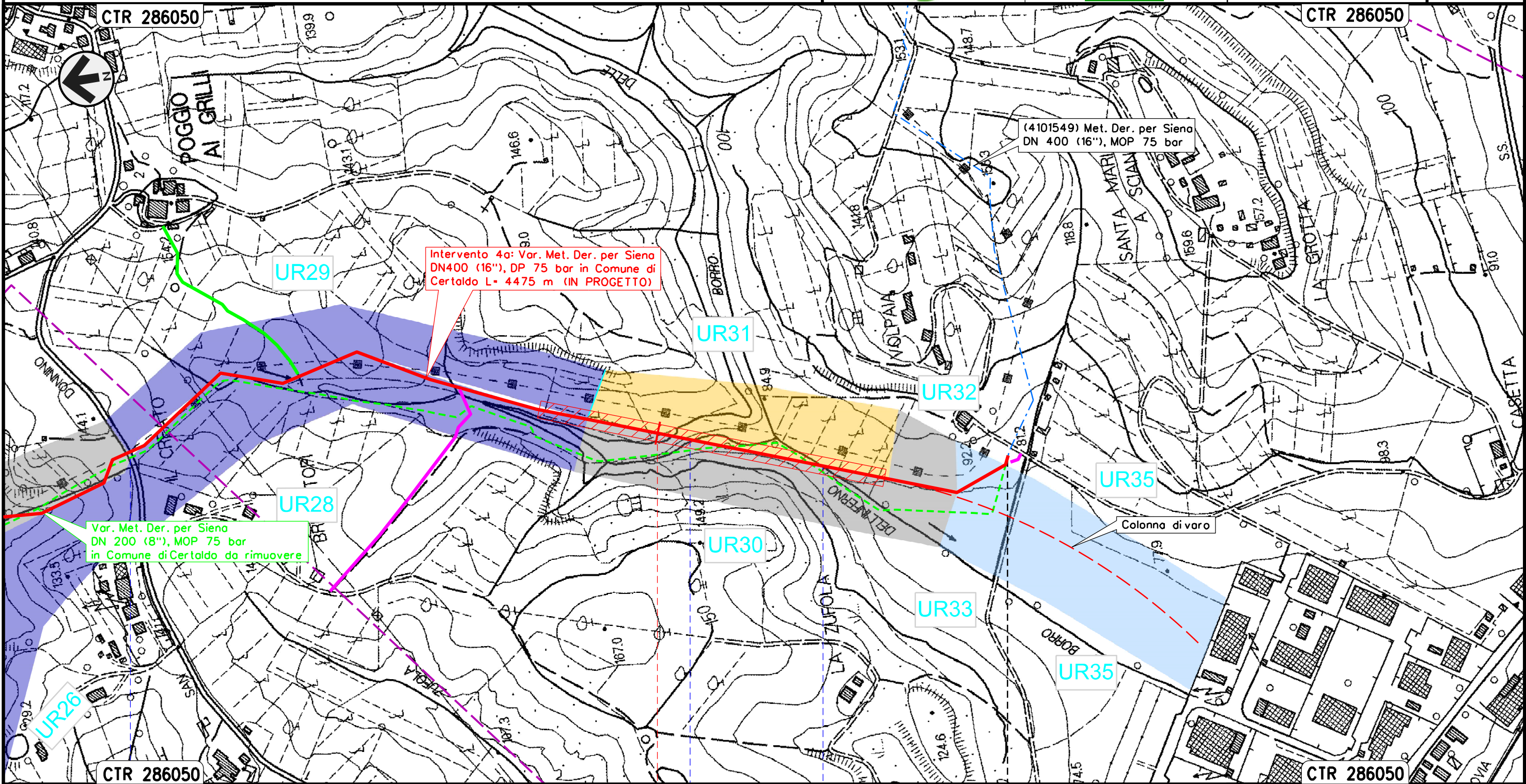


Intervento 4: Var. Met. Der. per Siena  
DN400 (16"), DP 75 bar e ricollegamenti  
in Comune di Certaldo

00	12-02-21	EMISSIONE	AGUZZI	FRANCESCO	CAPRIOTTI	Foglio	7
INDICE	DATA	REVISIONI	ELABORATO	VERIFICATO	APPROVATO	di	34
			Dis. PG-ARC-102			Scala	1:5000
			Comm. NR/19087				



CARTA DELLE UNITÀ DI RICOGNIZIONE E DELLA VISIBILITÀ DEI SUOLI



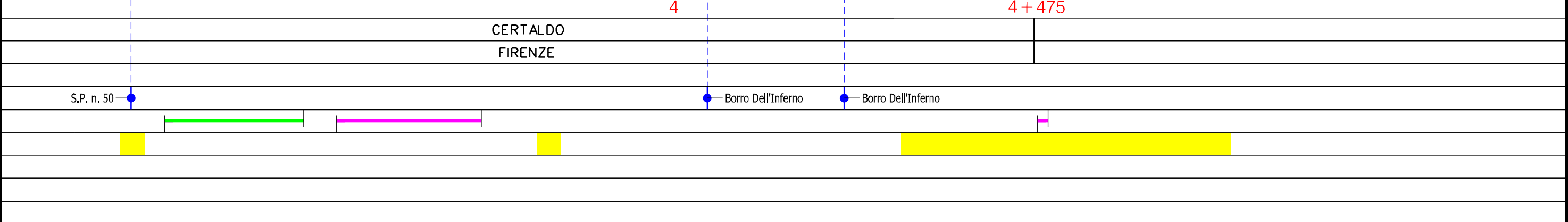
Intervento 4: Var. Met. Der. per Siena  
DN400 (16"), DP 75 bar in Comune di  
Certaldo L= 4475 m (IN PROGETTO)

Var. Met. Der. per Siena  
DN 200 (8"), MOP 75 bar  
in Comune di Certaldo da rimuovere

(4101549) Met. Der. per Siena  
DN 400 (16"), MOP 75 bar

Colonna di varo

Il presente disegno e' di proprieta' aziendale - La Societa' tutelera' i propri diritti a termine di legge.



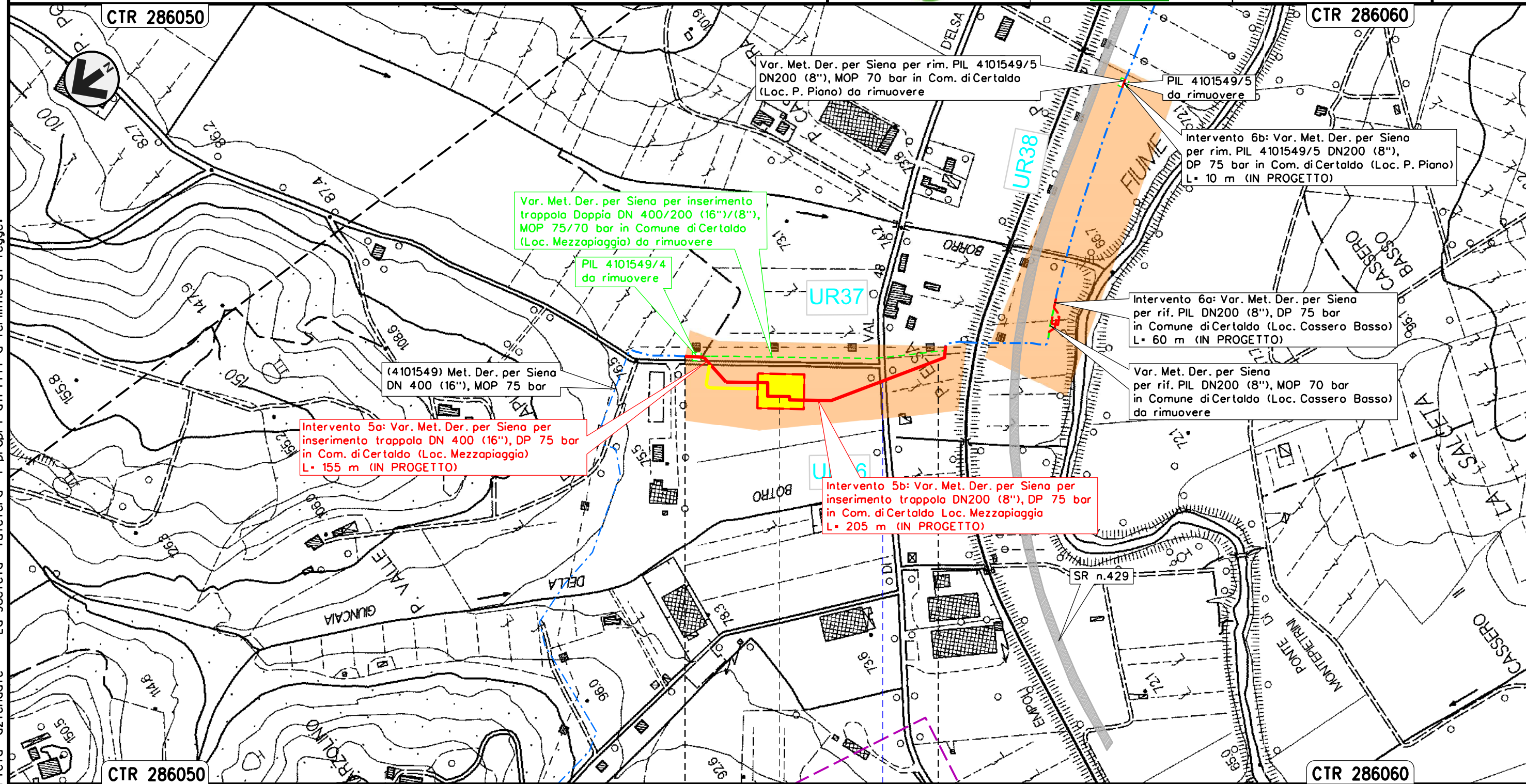


Intervento 5: Var. Met. Der. per Siena per inserimento trappola Doppia DN400/200 (16"/8"), DP 75 bar in Comune di Certaldo (Loc. Mezzapiaggia)

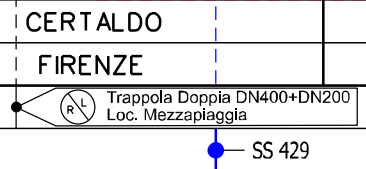
00	12-02-21	EMISSIONE	AGUZZI	FRANCESCO	CAPRIOTTI
INDICE	DATA	REVISIONI	ELABORATO	VERIFICATO	APPROVATO
			Dis. PG-ARC-102		
			Comm. NR/19087		

Foglio 8 di 34  
Scala 1:5000

CARTA DELLE UNITÀ DI RICOGNIZIONE E DELLA VISIBILITÀ DEI SUOLI



Il presente disegno e' di proprieta' aziendale - La Societa' tutelera' i propri diritti a termine di legge.



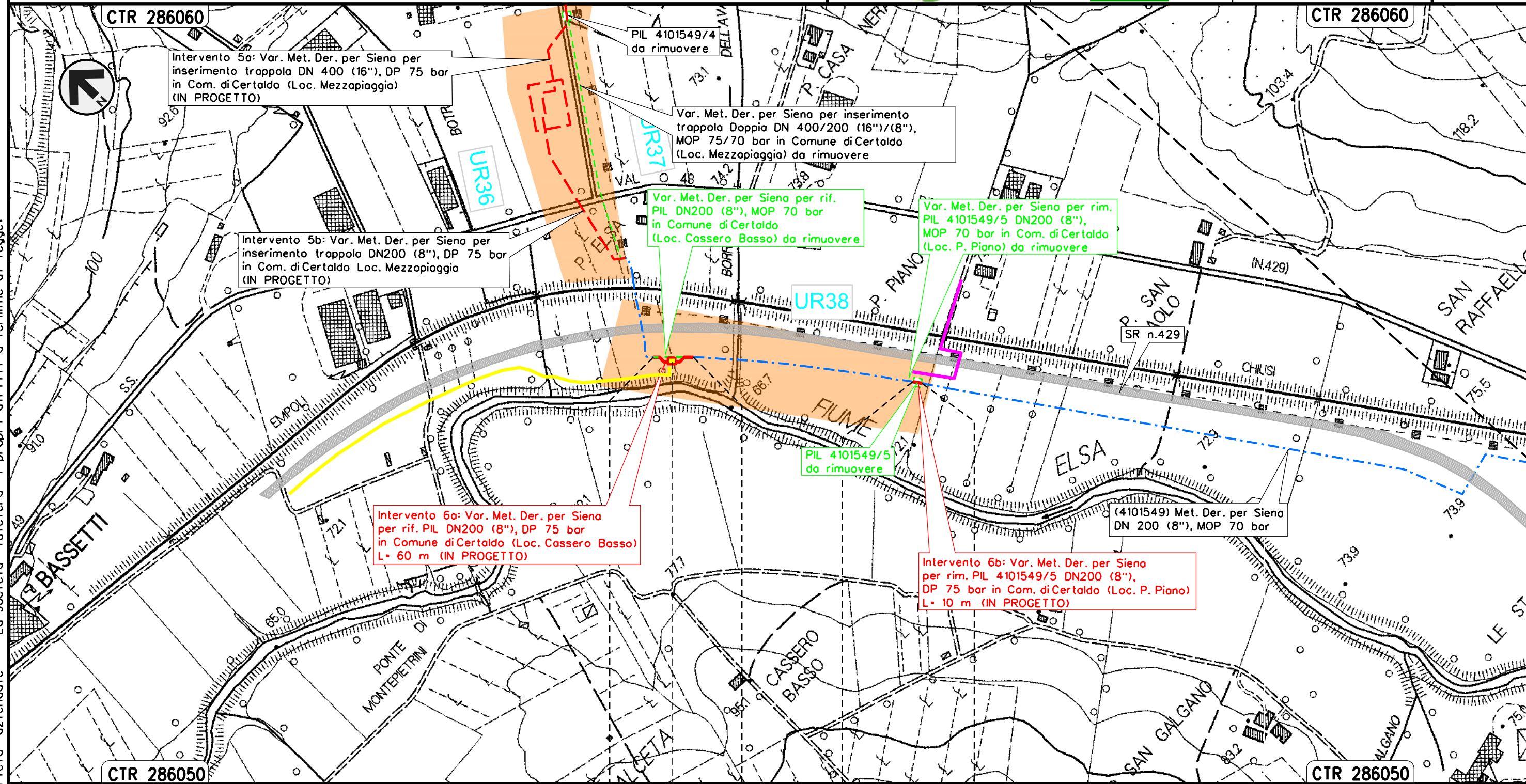


Intervento 6: Var. Met. Der. per Siena  
 DN 200 (8"), DP 75 bar per rif. PIL  
 in Comune di Certaldo (Loc. Cassero Basso)

00	12-02-21	EMISSIONE	AGUZZI	FRANCESCO	CAPRIOTTI	Foglio
INDICE	DATA	REVISIONI	ELABORATO	VERIFICATO	APPROVATO	9
			Dis. PG-ARC-102			di 34
			Comm. NR/19087			Scala 1:5000




CARTA DELLE UNITÀ DI RICOGNIZIONE E DELLA VISIBILITÀ DEI SUOLI



Il presente disegno e' di proprieta' aziendale - La Societa' tutelera' i propri diritti a termine di legge.

CERTALDO	CERTALDO
FIRENZE	FIRENZE


◀▶ PIL Loc. Cassero Basso



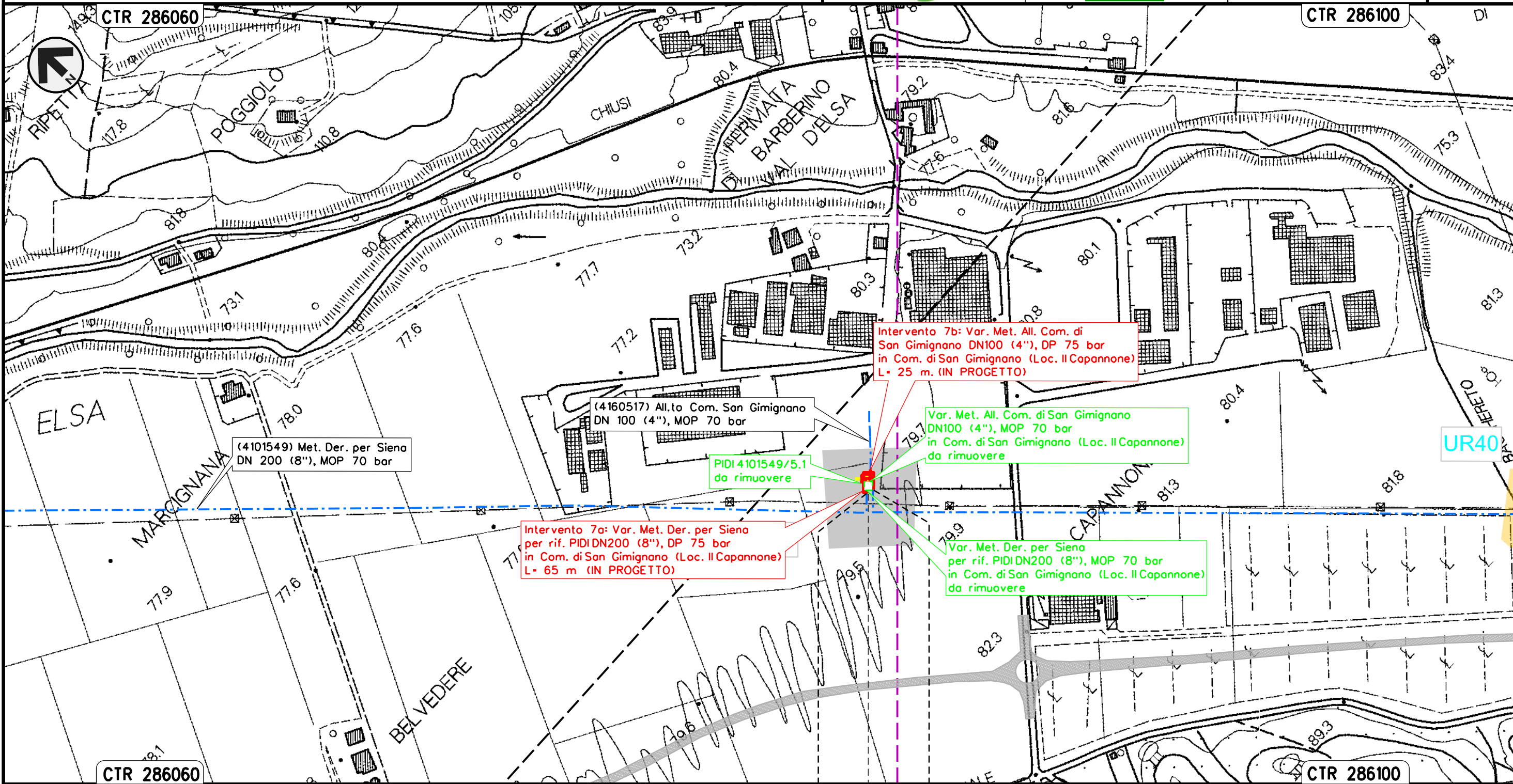


Intervento 7: Var. Met. Der. per Siena DN 200 (8"),  
 DP 75 bar per rif. PIDI e ricollegamenti  
 in Comune di San Gimignano (Loc. Il Capannone)

00	12-02-21	EMISSIONE	AGUZZI	FRANCESCONE	CAPRIOTTI	Foglio	10
INDICE	DATA	REVISIONI	ELABORATO	VERIFICATO	APPROVATO	di	34
			Dis. PG-ARC-102			Scala	1:5000
			Comm. NR/19087				



CARTA DELLE UNITÀ DI RICOGNIZIONE E DELLA VISIBILITÀ DEI SUOLI



Intervento 7b: Var. Met. All. Com. di San Gimignano DN100 (4"), DP 75 bar in Com. di San Gimignano (Loc. Il Capannone) L= 25 m. (IN PROGETTO)

(4160517) All.to Com. San Gimignano DN 100 (4"), MOP 70 bar

PIDI 4101549/5.1 da rimuovere

Var. Met. All. Com. di San Gimignano DN100 (4"), MOP 70 bar in Com. di San Gimignano (Loc. Il Capannone) da rimuovere

Intervento 7a: Var. Met. Der. per Siena per rif. PIDI DN200 (8"), DP 75 bar in Com. di San Gimignano (Loc. Il Capannone) L= 65 m (IN PROGETTO)

Var. Met. Der. per Siena per rif. PIDI DN200 (8"), MOP 70 bar in Com. di San Gimignano (Loc. Il Capannone) da rimuovere

SAN GIMIGNANO  
 SIENA  
 PIDI Loc. Il Capannone

Il presente disegno e' di proprieta' aziendale - La Societa' tutelera' i propri diritti a termine di legge.

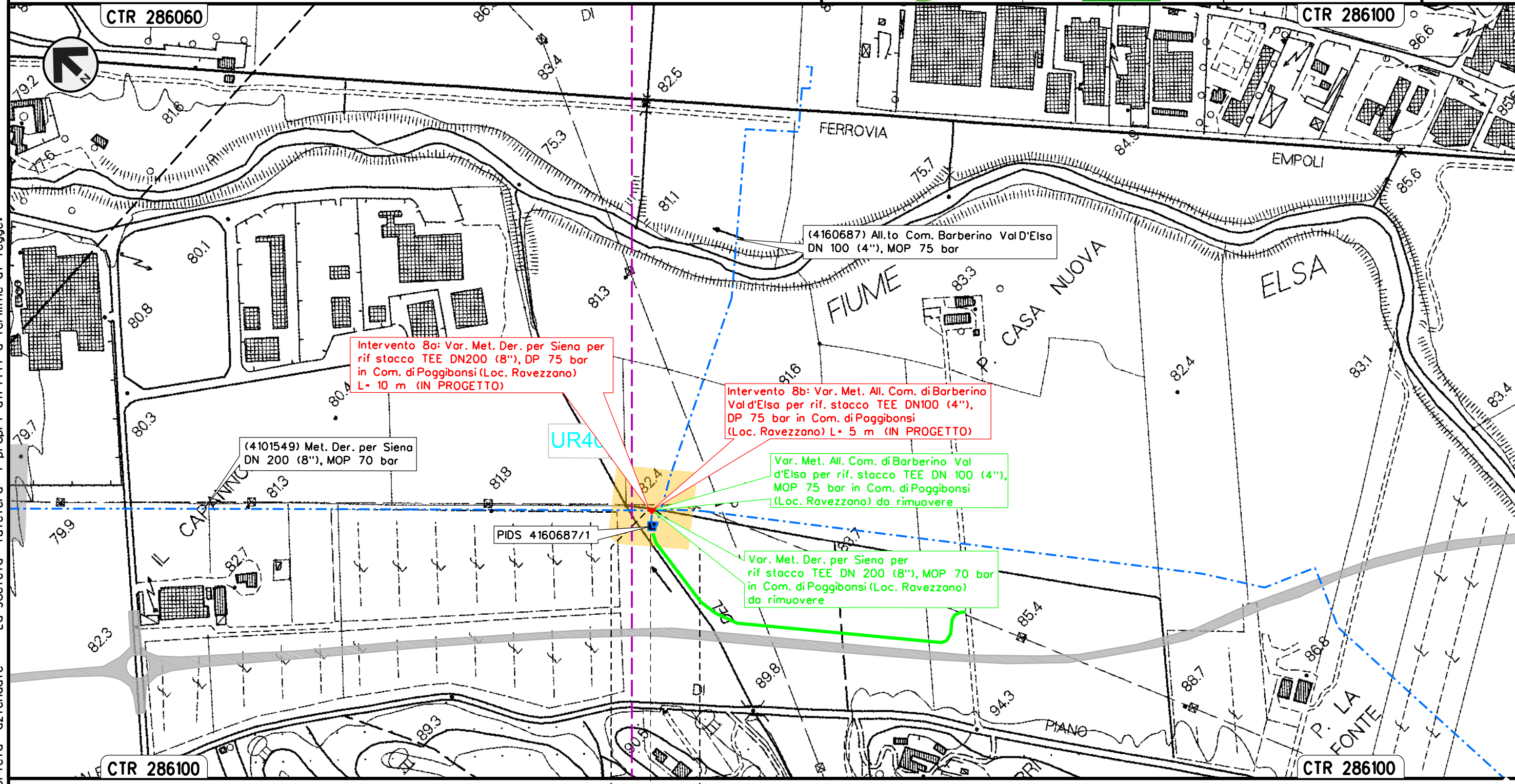


Intervento 8: Var. Met. Der. per Siena  
 DN 200 (8"), DP 75 bar per rif. stacco TEE  
 in Comune di Poggibonsi (Loc. Ravezzano)

00	12-02-21	EMISSIONE	AGUZZI	FRANCESCO	CAPRIOTTI	Foglio	11
INDICE	DATA	REVISIONI	ELABORATO	VERIFICATO	APPROVATO	di	34
			Dis. PG-ARC-102			Scala	1:5000
			Comm. NR/19087				

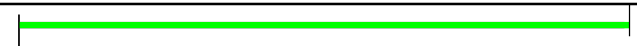


CARTA DELLE UNITÀ DI RICOGNIZIONE E DELLA VISIBILITÀ DEI SUOLI



Il presente disegno e' di proprieta' aziendale - La Societa' tutelera' i propri diritti a termine di legge.

POGGIBONSI  
 SIENA



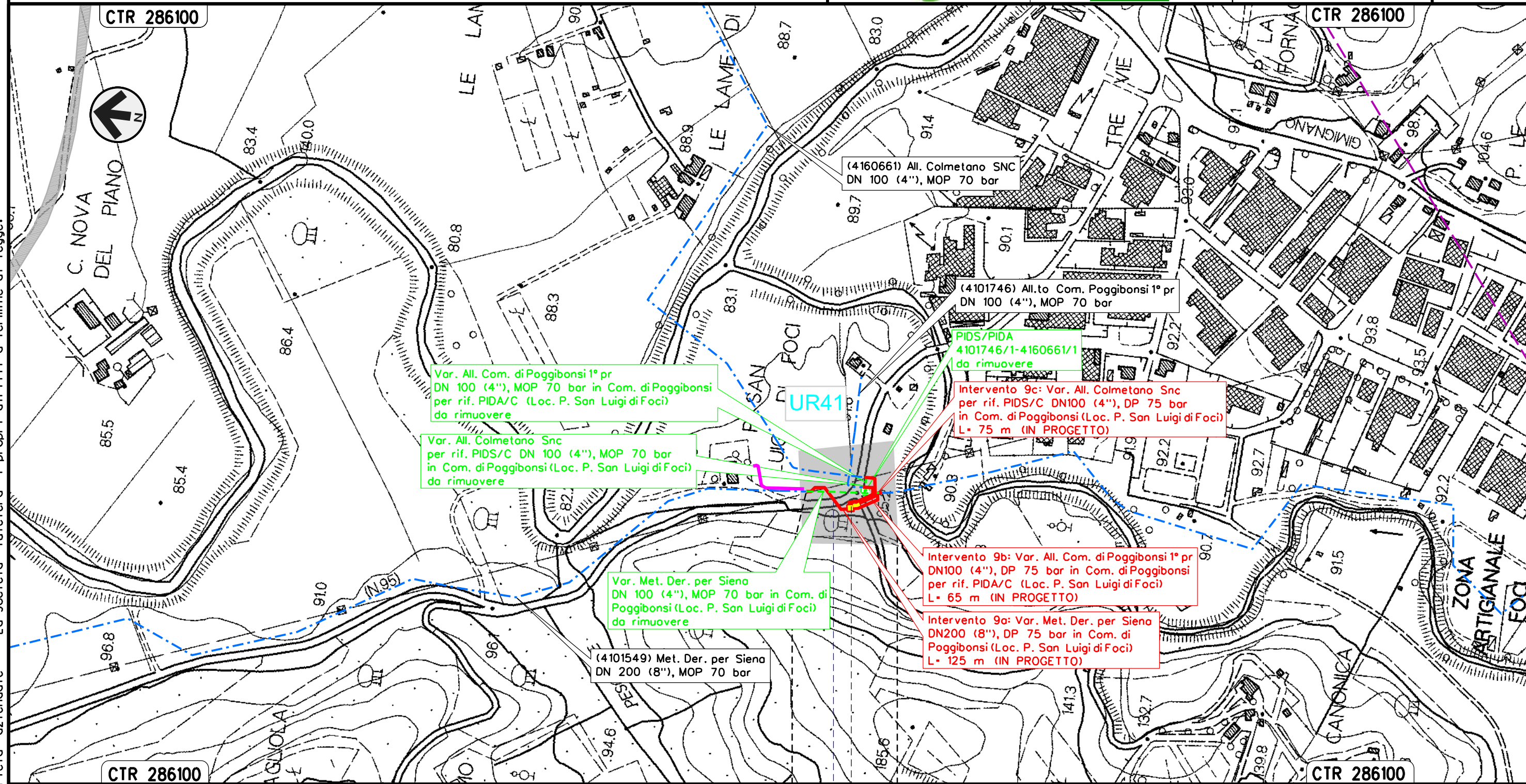


Intervento 9: Var. Met. Der. per Siena DN 200 (8"), DP 75 bar  
per rif. PIDA/C + PIDS/C e ricollegamenti  
in Comune di Poggibonsi (Loc. P. San Luigi di Foci)

00	12-02-21	EMISSIONE	AGUZZI	FRANCESCO	CAPRIOTTI	Foglio	12
INDICE	DATA	REVISIONI	ELABORATO	VERIFICATO	APPROVATO	di	34
			Dis. PG-ARC-102			Scala	1:5000
			Comm. NR/19087				



CARTA DELLE UNITÀ DI RICOGNIZIONE E DELLA VISIBILITÀ DEI SUOLI



Var. All. Com. di Poggibonsi 1° pr  
DN 100 (4"), MOP 70 bar in Com. di Poggibonsi  
per rif. PIDA/C (Loc. P. San Luigi di Foci)  
da rimuovere

Var. All. Colmetano Snc  
per rif. PIDS/C DN 100 (4"), MOP 70 bar  
in Com. di Poggibonsi (Loc. P. San Luigi di Foci)  
da rimuovere

Var. Met. Der. per Siena  
DN 100 (4"), MOP 70 bar in Com. di  
Poggibonsi (Loc. P. San Luigi di Foci)  
da rimuovere

(4101549) Met. Der. per Siena  
DN 200 (8"), MOP 70 bar

(4160661) All. Colmetano SNC  
DN 100 (4"), MOP 70 bar

(4101746) All.to Com. Poggibonsi 1° pr  
DN 100 (4"), MOP 70 bar


PIDS/PIDA  
4101746/1-4160661/1  
da rimuovere

Intervento 9c: Var. All. Colmetano Snc  
per rif. PIDS/C DN100 (4"), DP 75 bar  
in Com. di Poggibonsi (Loc. P. San Luigi di Foci)  
L= 75 m (IN PROGETTO)

Intervento 9b: Var. All. Com. di Poggibonsi 1° pr  
DN100 (4"), DP 75 bar in Com. di Poggibonsi  
per rif. PIDA/C (Loc. P. San Luigi di Foci)  
L= 65 m (IN PROGETTO)

Intervento 9a: Var. Met. Der. per Siena  
DN200 (8"), DP 75 bar in Com. di  
Poggibonsi (Loc. P. San Luigi di Foci)  
L= 125 m (IN PROGETTO)

Il presente disegno e' di proprieta' aziendale - La Societa' tutelera' i propri diritti a termine di legge.



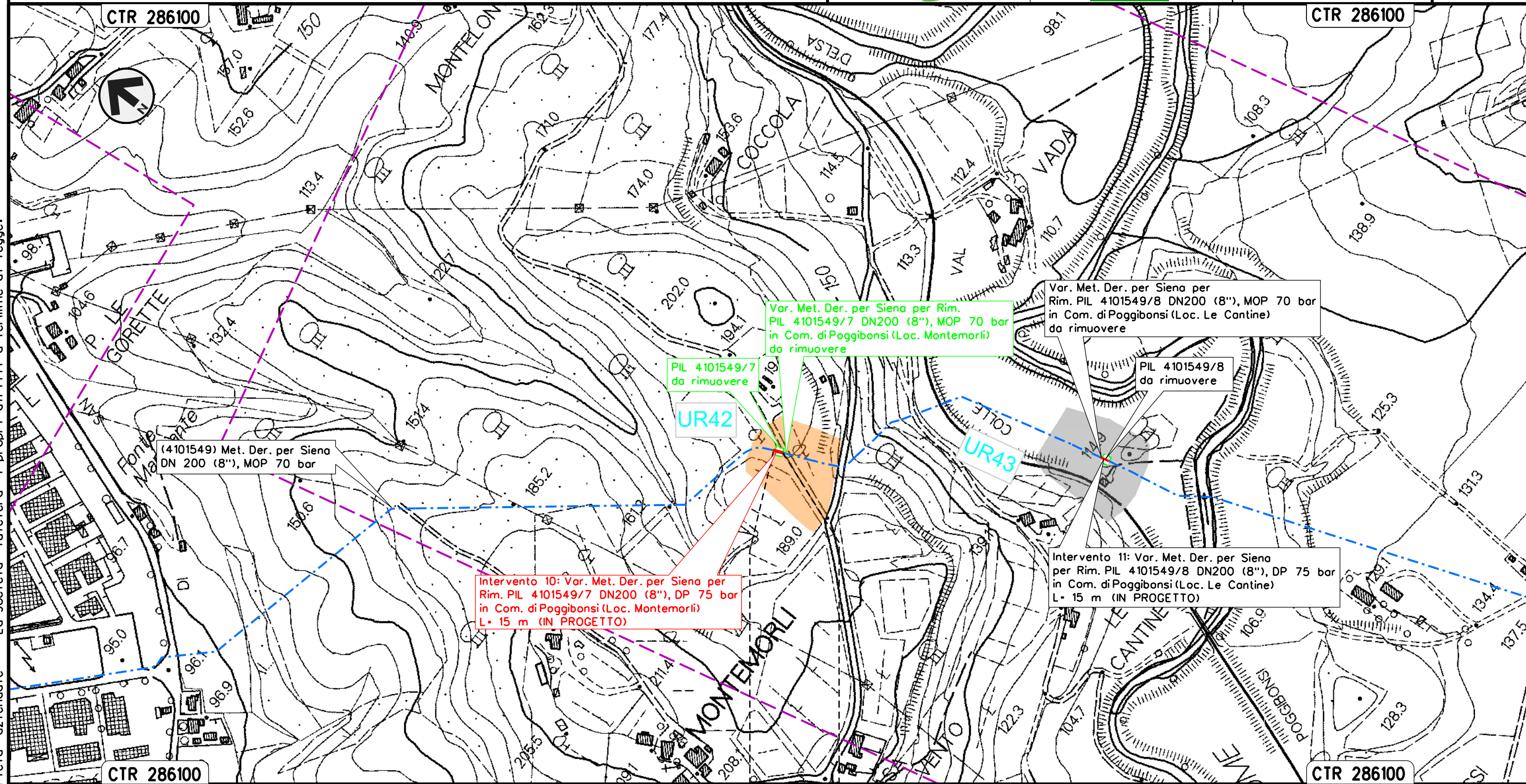


Intervento 10: Var. Met. Der. per Siena  
 DN 200 (8"), DP 75 bar per rimozione PIL 4101549/7  
 in Comune di Poggibonsi (Loc. Montemorli)

00	12-02-21	EMISSIONE	AGUZZI	FRANCESCO	CAPRIOTTI	Foglio
INDICE	DATA	REVISIONI	ELABORATO	VERIFICATO	APPROVATO	13
			Dis. PG-ARC-102			di 34
			Comm. NR/19087			Scala 1:5000



CARTA DELLE UNITÀ DI RICOGNIZIONE E DELLA VISIBILITÀ DEI SUOLI



(4101549) Met. Der. per Siena  
 DN 200 (8"), MOP 70 bar

Intervento 10: Var. Met. Der. per Siena per  
 Rim. PIL 4101549/7 DN200 (8"), DP 75 bar  
 in Com. di Poggibonsi (Loc. Montemorli)  
 L = 15 m (IN PROGETTO)

PIL 4101549/7  
 da rimuovere

UR42

Var. Met. Der. per Siena per Rim.  
 PIL 4101549/7 DN200 (8"), MOP 70 bar  
 in Com. di Poggibonsi (Loc. Montemorli)  
 da rimuovere

Var. Met. Der. per Siena per  
 Rim. PIL 4101549/8 DN200 (8"), MOP 70 bar  
 in Com. di Poggibonsi (Loc. Le Cantine)  
 da rimuovere

PIL 4101549/8  
 da rimuovere

UR43

Intervento 11: Var. Met. Der. per Siena  
 per Rim. PIL 4101549/8 DN200 (8"), DP 75 bar  
 in Com. di Poggibonsi (Loc. Le Cantine)  
 L = 15 m (IN PROGETTO)

POGGIBONSI  
 SIENA

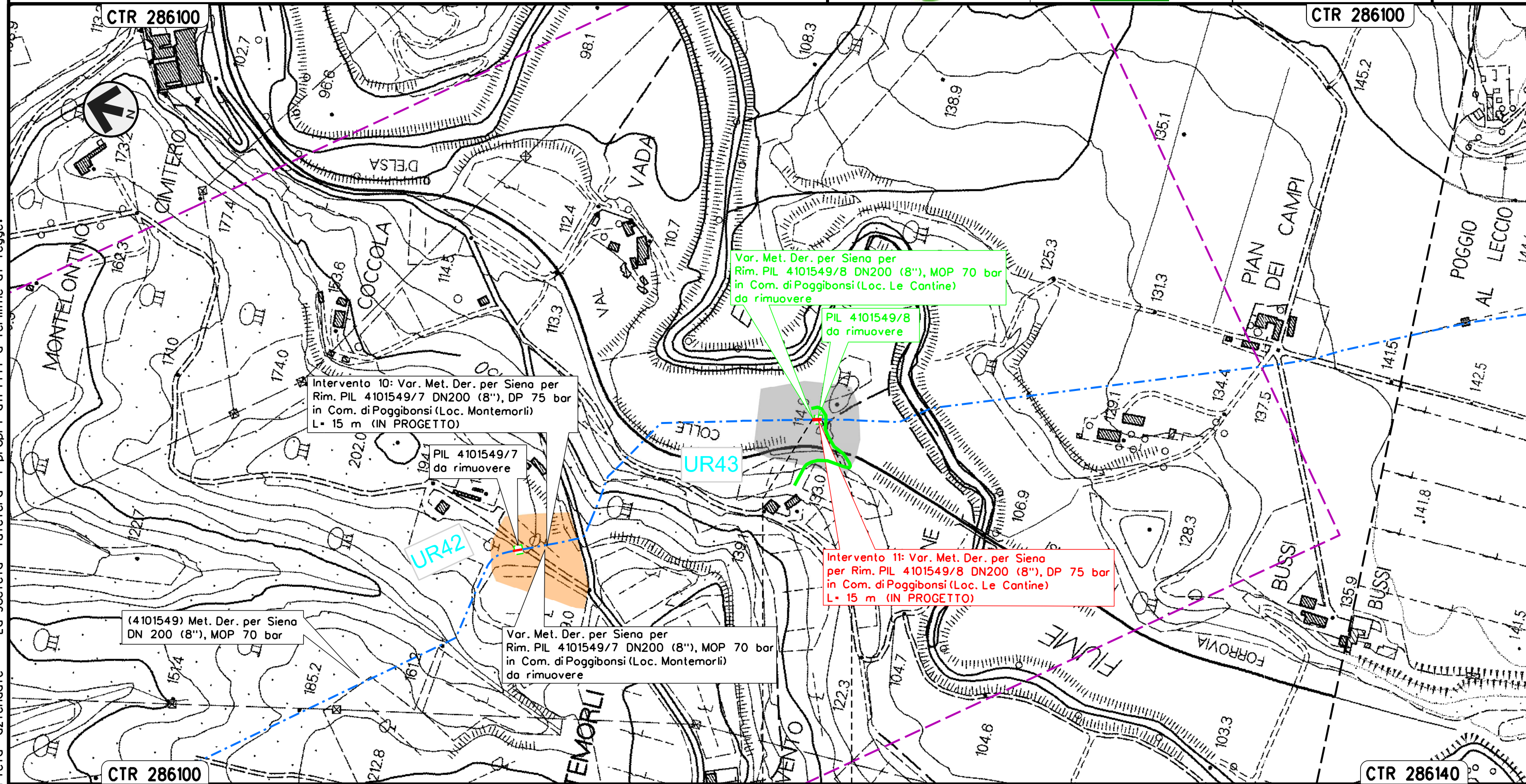
Il presente disegno e' di proprieta' aziendale - La Societa' tutelera' i propri diritti a termine di legge.



Intervento 11: Var. Met. Der. per Siena  
 DN 200 (8"), DP 75 bar per rimozione PIL 4101549/8  
 in Comune di Poggibonsi (Loc. Le Cantine)

00	12-02-21	EMISSIONE	AGUZZI	FRANCESCO	CAPRIOTTI	Foglio
INDICE	DATA	REVISIONI	ELABORATO	VERIFICATO	APPROVATO	14
			Dis. PG-ARC-102			di 34
			Comm. NR/19087			Scala 1:5000

CARTA DELLE UNITÀ DI RICOGNIZIONE E DELLA VISIBILITÀ DEI SUOLI



Il presente disegno e' di proprieta' aziendale - La Societa' tutelera' i propri diritti a termine di legge.

POGGIBONSI  
 SIENA



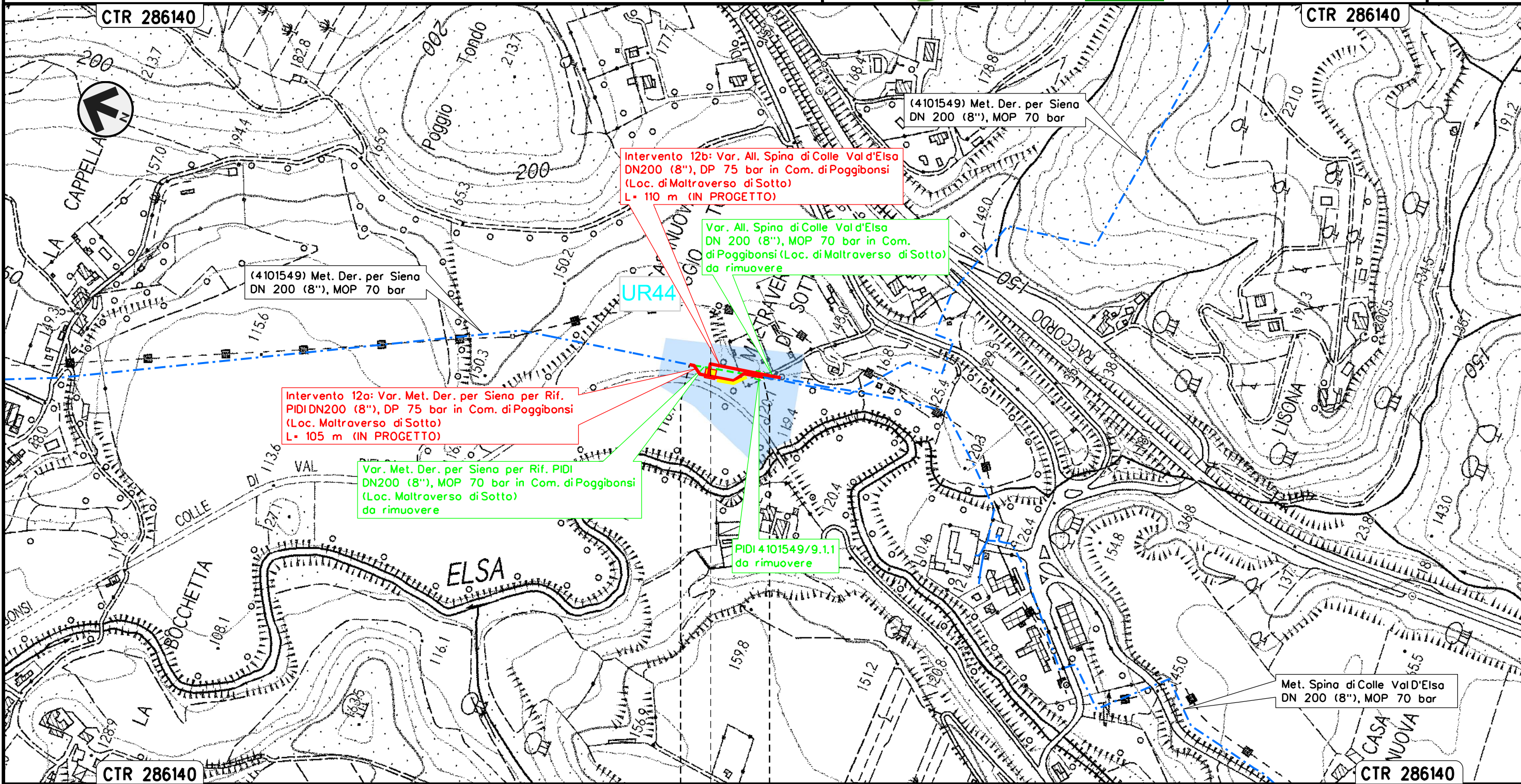


Intervento 12: Var. Met. Der. per Siena  
 DN 200 (8"), DP 75 bar per rif. PIDI e ricollegamenti  
 in Comune di Poggibonsi (Loc. Maltraverso di Sotto)

00	12-02-21	EMISSIONE	AGUZZI	FRANCESCONE	CAPRIOTTI	Foglio
INDICE	DATA	REVISIONI	ELABORATO	VERIFICATO	APPROVATO	15
			Dis. PG-ARC-102			di 34
			Comm. NR/19087			Scala 1:5000



CARTA DELLE UNITÀ DI RICOGNIZIONE E DELLA VISIBILITÀ DEI SUOLI



Il presente disegno e' di proprieta' aziendale - La Societa' tutelera' i propri diritti a termine di legge.

POGGIBONSI
SIENA
PIDI Loc. Maltraverso di sotto

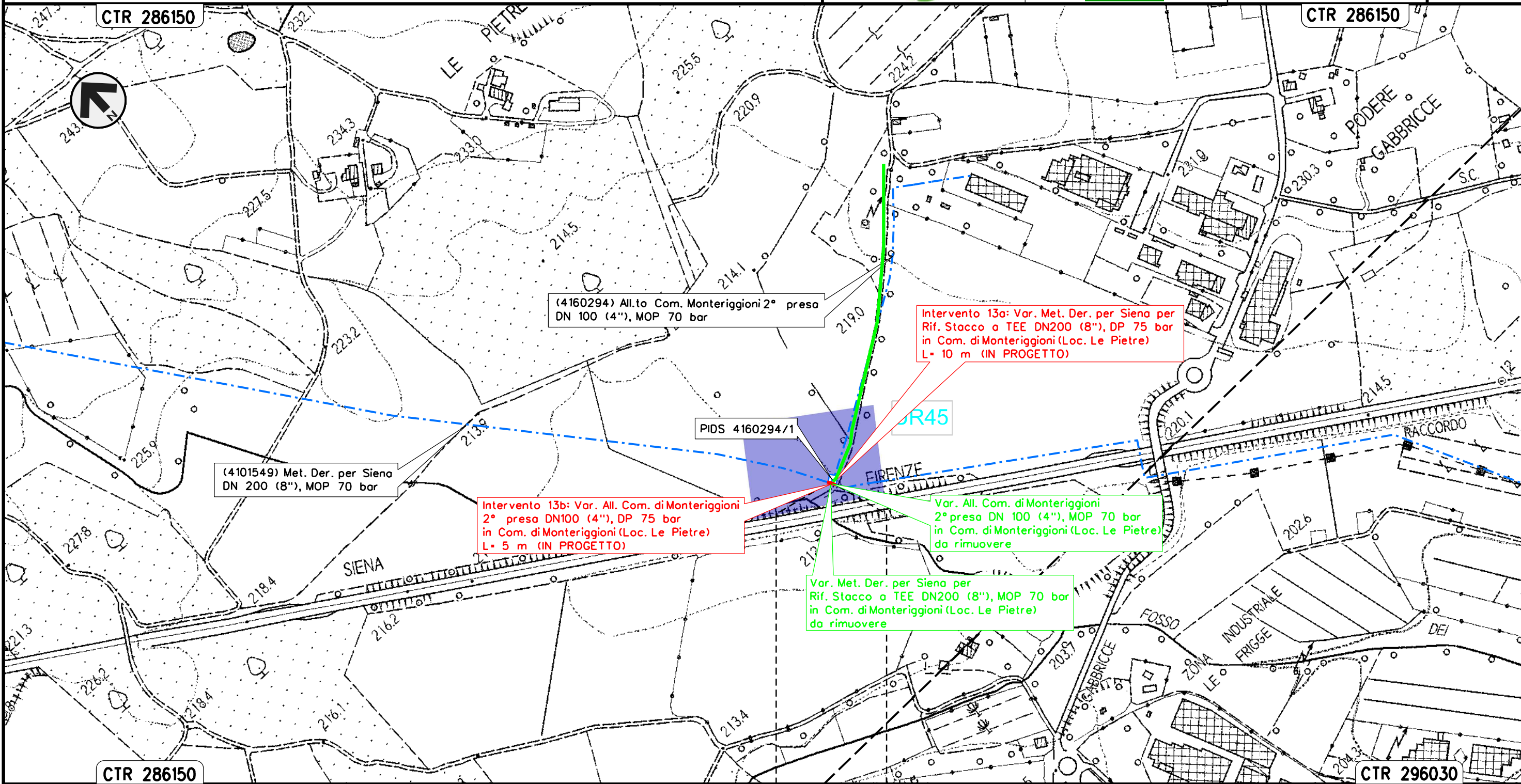


Intervento 13: Var. Met. Der. per Siena  
 DN200 (8"), DP 75 bar per rifacimento stacco TEE  
 in Comune di Poggibonsi (Loc. Le Pietre)

00	12-02-21	EMISSIONE	AGUZZI	FRANCESCO	CAPRIOTTI	Foglio	16
INDICE	DATA	REVISIONI	ELABORATO	VERIFICATO	APPROVATO	di	34
			Dis. PG-ARC-102			Scala	1:5000
			Comm. NR/19087				




CARTA DELLE UNITÀ DI RICOGNIZIONE E DELLA VISIBILITÀ DEI SUOLI



Il presente disegno e' di proprieta' aziendale - La Societa' tutelera' i propri diritti a termine di legge.

MONTERIGGIONI  
 SIENA



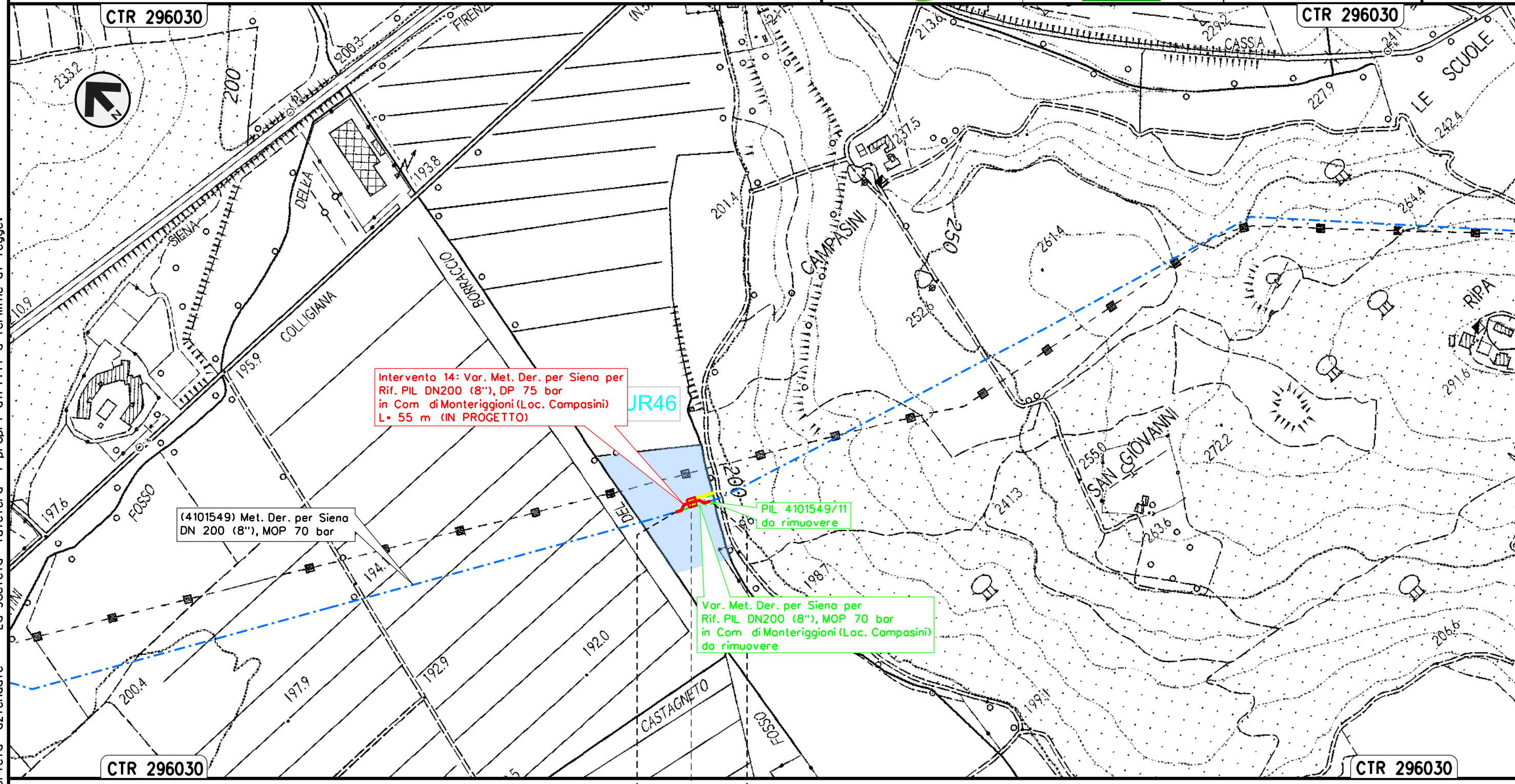


Intervento 14: Var. Met. Der. per Siena  
 DN 200 (8"), DP 75 bar per rif. PIL  
 in Comune di Monteriggioni (Loc. Campasini)

00	12-02-21	EMISSIONE	AGUZZI	FRANCESCO	CAPRIOTTI	Foglio
INDICE	DATA	REVISIONI	ELABORATO	VERIFICATO	APPROVATO	17
			Dis. PG-ARC-102			di 34
			Comm. NR/19087			Scala 1:5000



CARTA DELLE UNITÀ DI RICOGNIZIONE E DELLA VISIBILITÀ DEI SUOLI



Il presente disegno e' di proprieta' aziendale - La Societa' tutelera' i propri diritti a termine di legge.

MONTERIGGIONI	
SIENA	
◀▶ PIL Loc. Campasini	

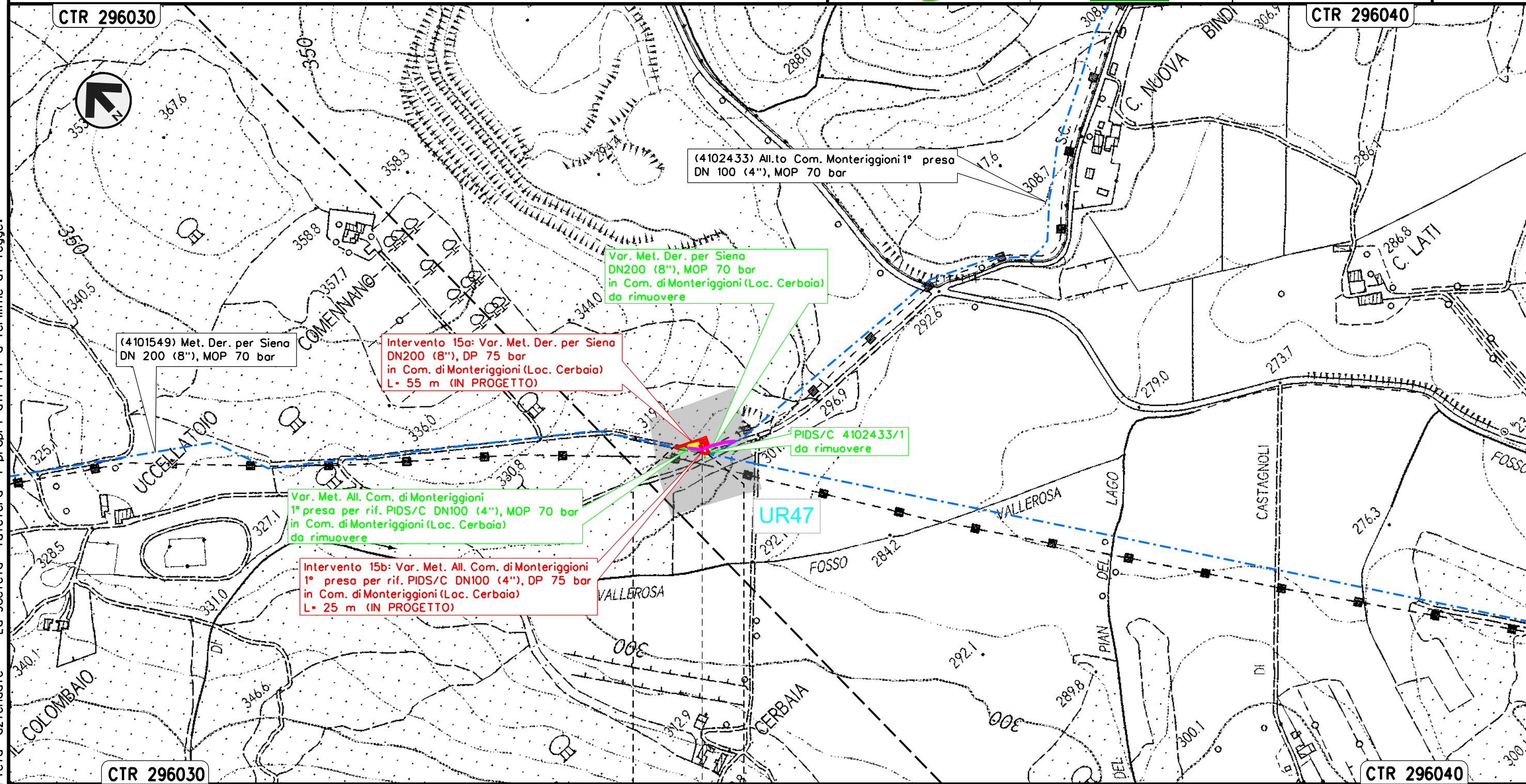


Intervento 15: Var. Met. Der. per Siena  
 DN 200 (8"), DP 75 bar per rif. PIDS/C e ricollegamenti  
 in Comune di Monteriggioni (Loc. Cerbaia)

00	12-02-21	EMISSIONE	AGUZZI	FRANCESCO	CAPRIOTTI	Foglio
INDICE	DATA	REVISIONI	ELABORATO	VERIFICATO	APPROVATO	18
			Dis. PG-ARC-102			di 34
			Comm. NR/19087			Scala 1:5000



CARTA DELLE UNITÀ DI RICOGNIZIONE E DELLA VISIBILITÀ DEI SUOLI



Il presente disegno e' di proprieta' aziendale - La Societa' tutelera' i propri diritti a termine di legge.

MONTERIGGIONI  
 SIENA  
 PIDS Loc. Cerbaia



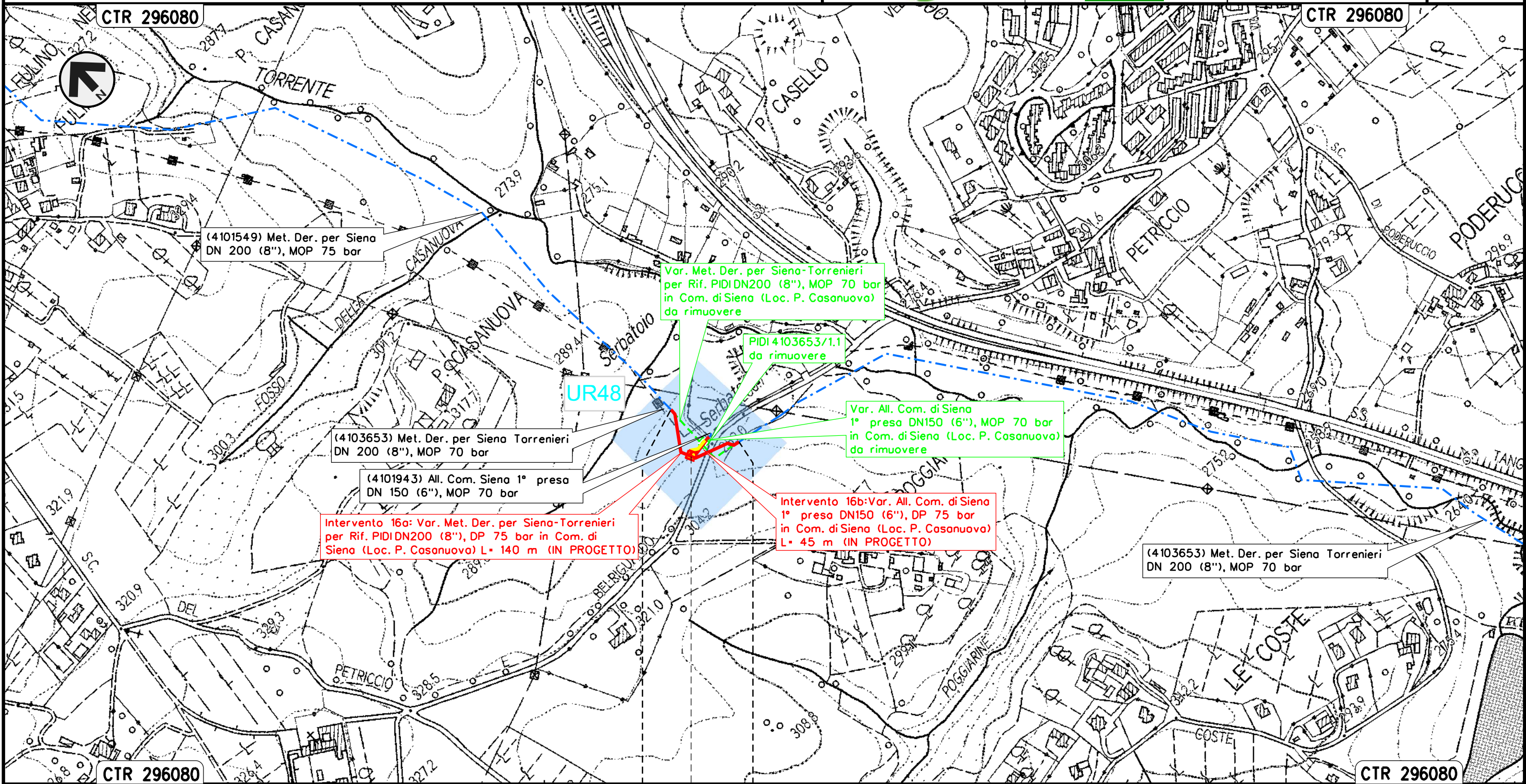


Intervento 16: Var. Met. Der. per Siena-Torrenieri  
 DN 200 (8"), DP 75 bar per rif. PIDI e ricollegamenti  
 in Comune di Siena (Loc. P. Casanuova)

00	12-02-21	EMISSIONE	AGUZZI	FRANCESCO	CAPRIOTTI	Foglio
INDICE	DATA	REVISIONI	ELABORATO	VERIFICATO	APPROVATO	19
			Dis. PG-ARC-102			di 34
			Comm. NR/19087			Scala 1:5000



CARTA DELLE UNITÀ DI RICOGNIZIONE E DELLA VISIBILITÀ DEI SUOLI



SIENA
SIENA
◀▶ PIDI Loc. P. Casanuova



Il presente disegno e' di proprieta' aziendale - La Societa' tutelera' i propri diritti a termine di legge.

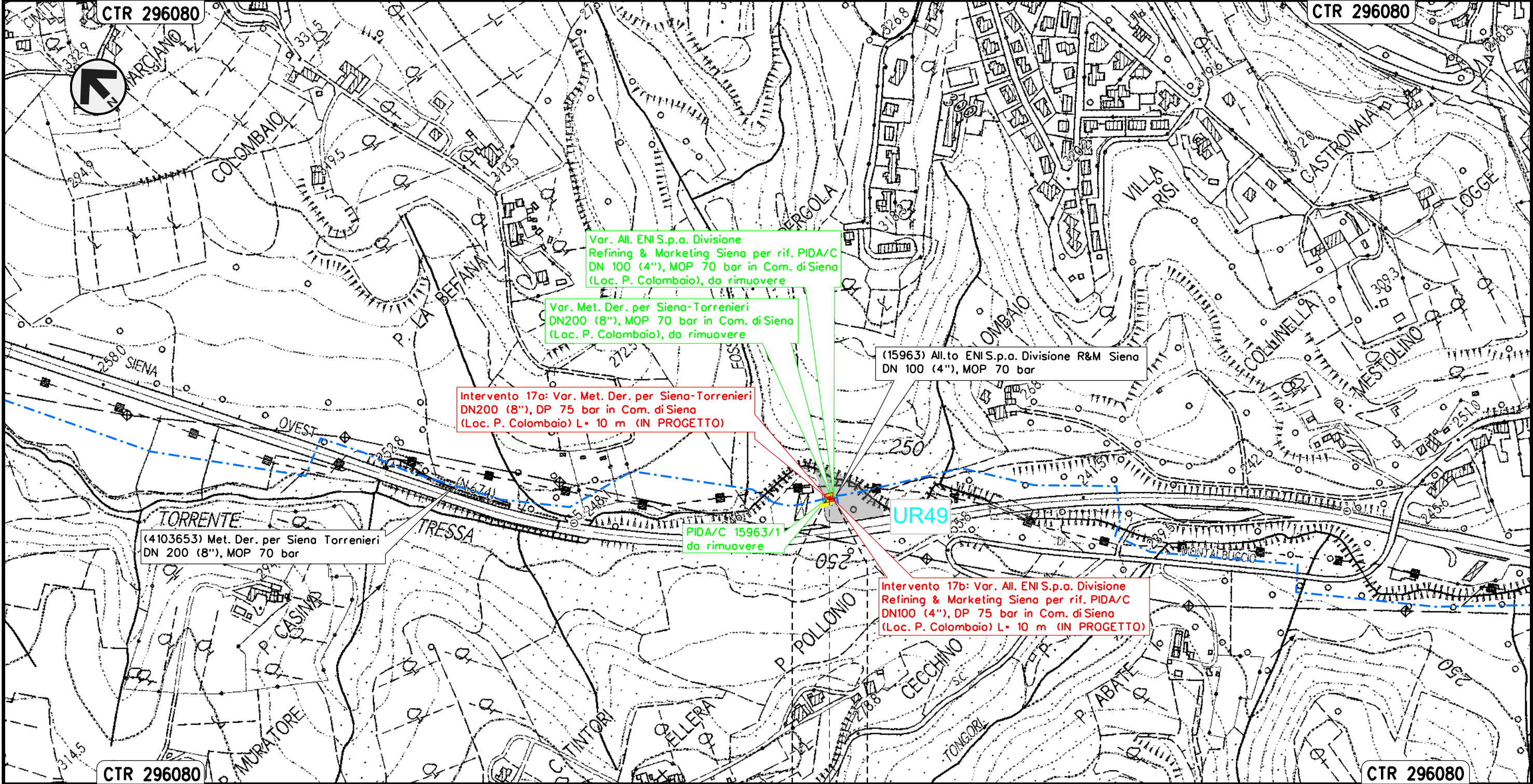


Intervento 17: Var. Met. Der. per Siena-Torrenieri  
 DN 200 (8"), DP 75 bar per rif. PIDA/C e ricollegamenti  
 in Comune di Siena (Loc. P. Colombaio)

00	12-02-21	EMISSIONE	AGUZZI	FRANCESCO	CAPRIOTTI	Foglio	20
INDICE	DATA	REVISIONI	ELABORATO	VERIFICATO	APPROVATO	di	34
			Dis. PG-ARC-102			Scala	1:5000
			Comm. NR/19087				



CARTA DELLE UNITÀ DI RICOGNIZIONE E DELLA VISIBILITÀ DEI SUOLI



Il presente disegno e' di proprieta' aziendale - La Societa' tutelera' i propri diritti a termine di legge.

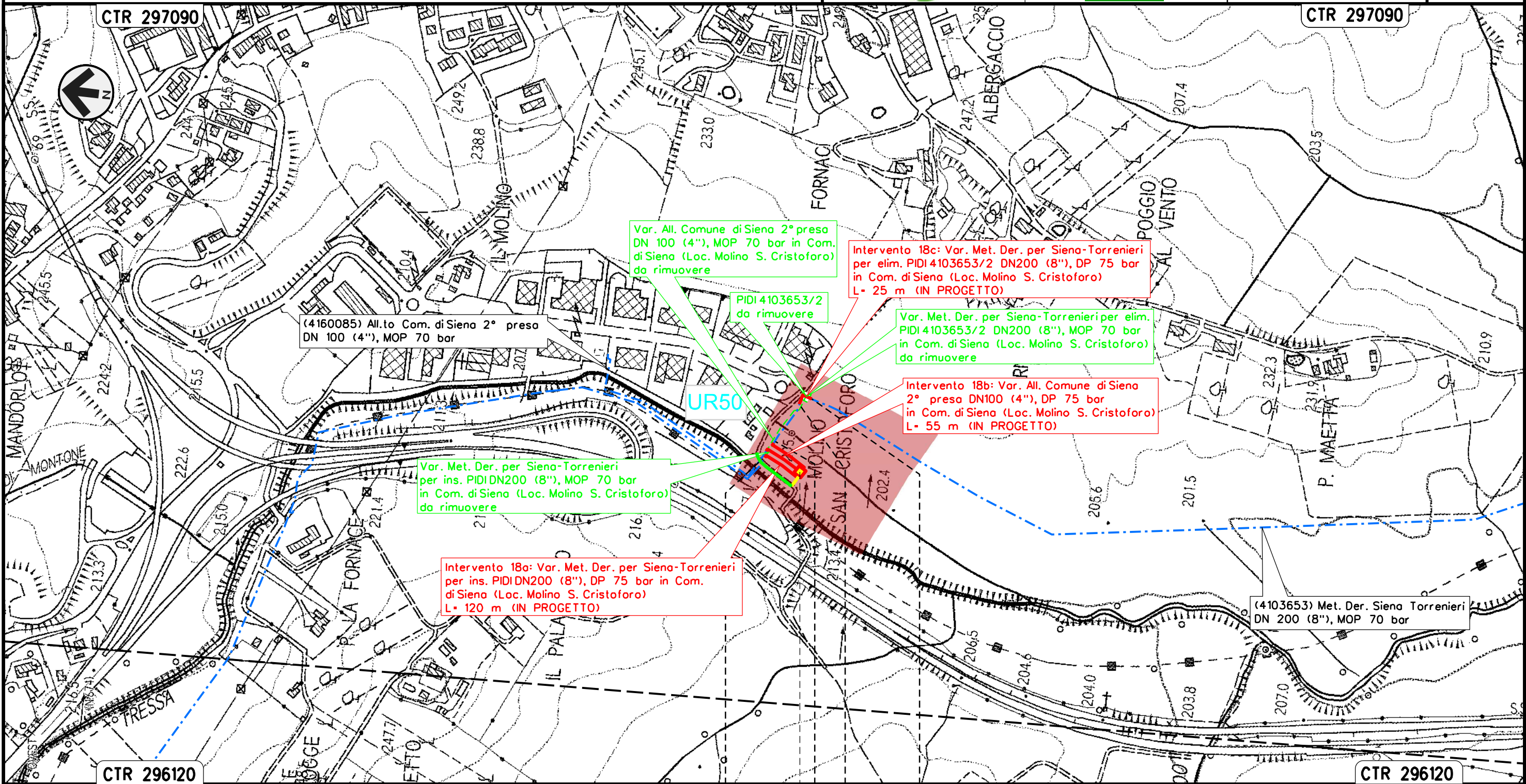
SIENA
SIENA
PIDA/C Loc. P. Colombaio



Intervento 18: Var. Met. Der. per Siena-Torrenieri  
 DN 200 (8"), DP 75 bar per rif. PIDI e ricollegamenti  
 in Comune di Siena (Loc. Molino San Cristoforo)

00	12-02-21	EMISSIONE	AGUZZI	FRANCESCO	CAPRIOTTI	Foglio	21
INDICE	DATA	REVISIONI	ELABORATO	VERIFICATO	APPROVATO	di	34
						Dis.	PG-ARC-102
						Comm.	NR/19087
						Scala	1:5000

CARTA DELLE UNITÀ DI RICOGNIZIONE E DELLA VISIBILITÀ DEI SUOLI



Il presente disegno e' di proprieta' aziendale - La Societa' tutelera' i propri diritti a termine di legge.

SIENA	SIENA
SIENA	SIENA

PIDI Loc. Molino S. Cristoforo

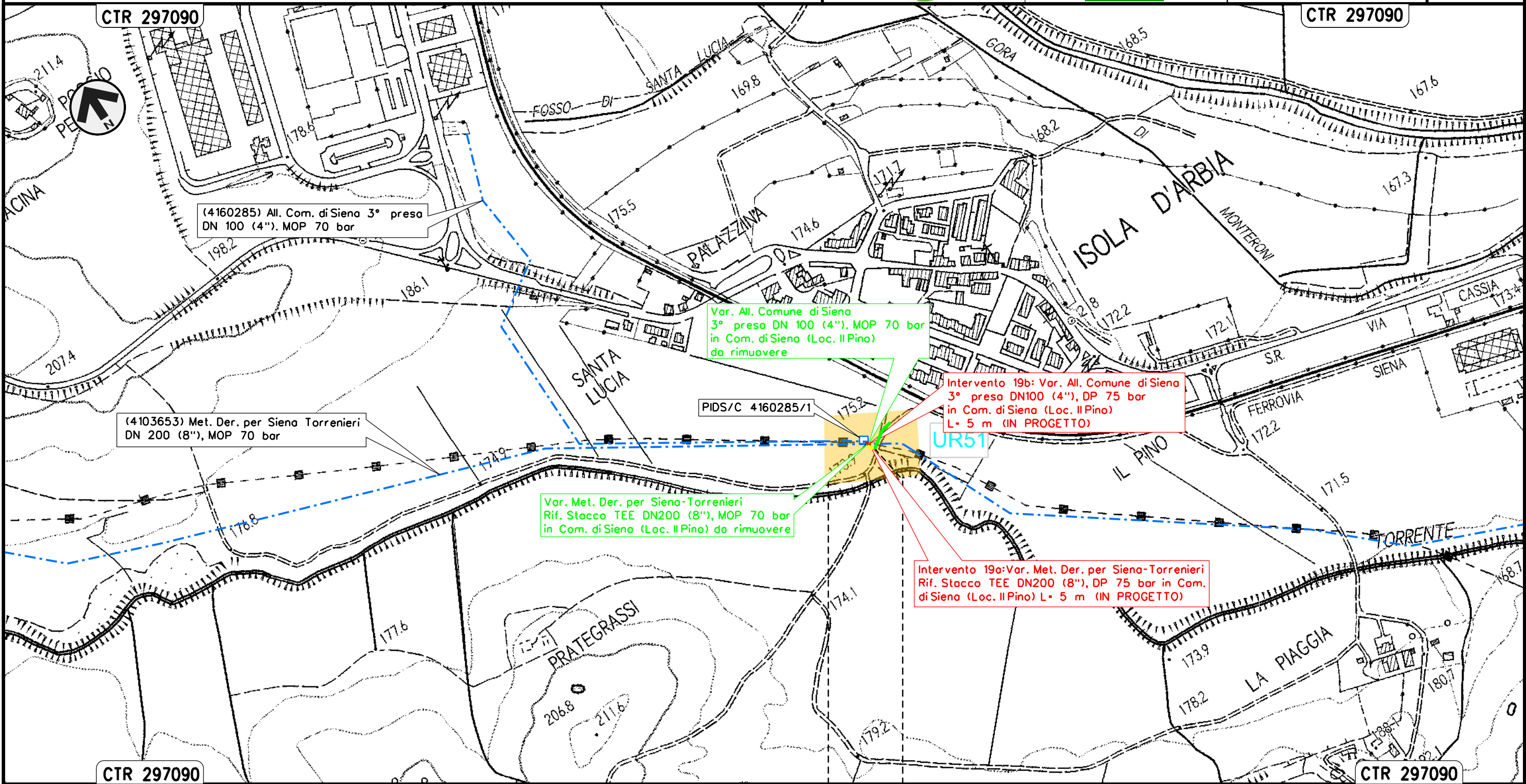


Intervento 19: Var. Met. Der. per Siena-Torrenieri  
 DN 200 (8"), DP 75 bar per rif. Stacco TEE  
 in Comune di Siena (Loc. Il Pino)

00	12-02-21	EMISSIONE	AGUZZI	FRANCESCO	CAPRIOTTI	Foglio	22
INDICE	DATA	REVISIONI	ELABORATO	VERIFICATO	APPROVATO	di	34
						Dis.	PG-ARC-102
						Comm.	NR/19087
						Scala	1:5000



CARTA DELLE UNITÀ DI RICOGNIZIONE E DELLA VISIBILITÀ DEI SUOLI



Il presente disegno e' di proprieta' aziendale - La Societa' tutelera' i propri diritti a termine di legge.

SIENA  
 SIENA



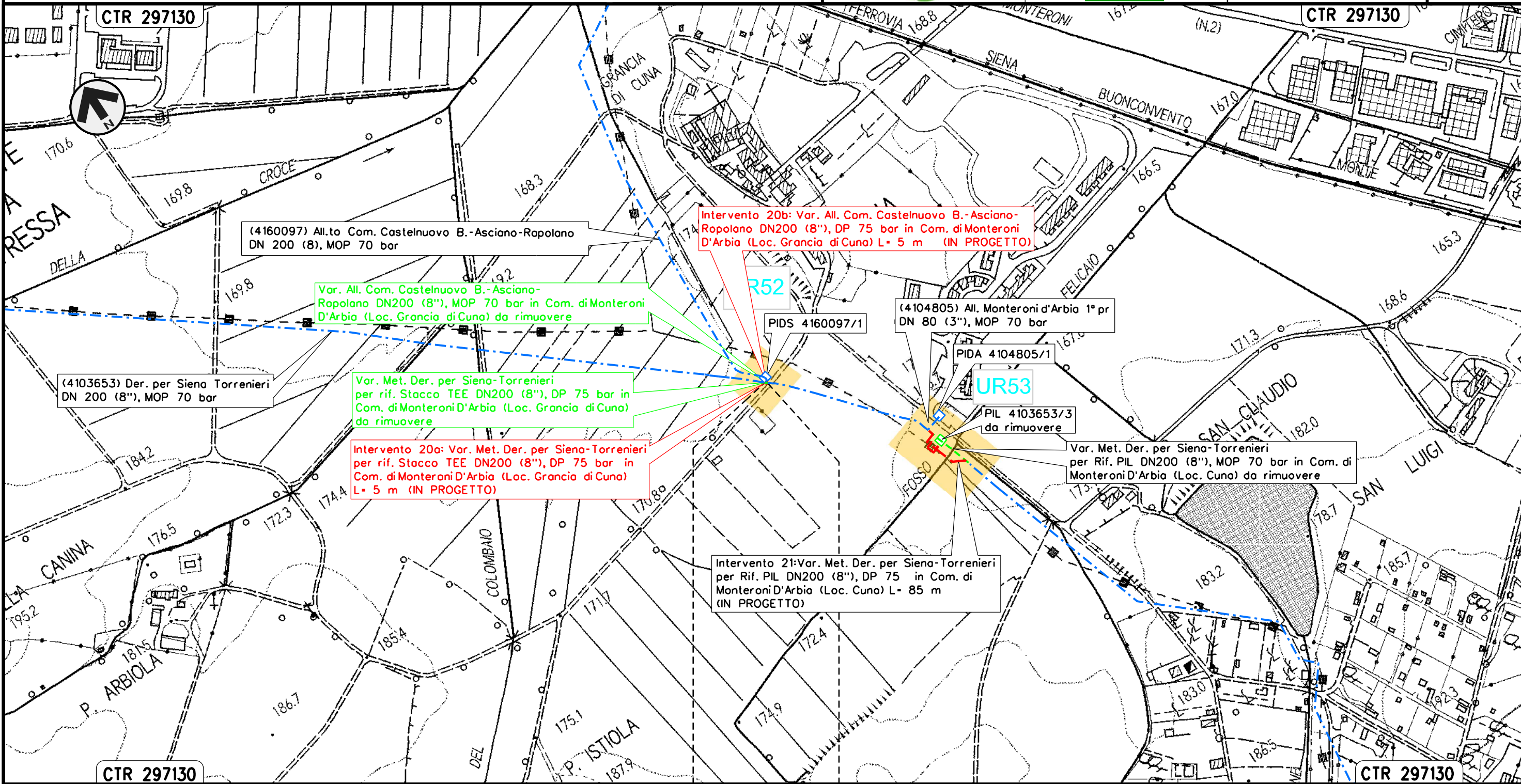


Intervento 20: Var. Met. Der. per Siena-Torrenieri  
 DN 200 (8"), DP 75 bar per rif. Stacco TEE  
 in Comune di Monteroni D'Arbia (Loc. Gancia di Cuna)

00	12-02-21	EMISSIONE	AGUZZI	FRANCESCO	CAPRIOTTI	Foglio	23
INDICE	DATA	REVISIONI	ELABORATO	VERIFICATO	APPROVATO	di	34
			Dis. PG-ARC-102			Scala	1:5000
			Comm. NR/19087				



CARTA DELLE UNITÀ DI RICOGNIZIONE E DELLA VISIBILITÀ DEI SUOLI



(4160097) All.to Com. Castelnuovo B.-Asciano-Rapolano  
 DN 200 (8), MOP 70 bar

Var. All. Com. Castelnuovo B.-Asciano-Rapolano  
 DN200 (8"), MOP 70 bar in Com. di Monteroni  
 D'Arbia (Loc. Gancia di Cuna) da rimuovere

(4103653) Der. per Siena Torrenieri  
 DN 200 (8"), MOP 70 bar

Var. Met. Der. per Siena-Torrenieri  
 per rif. Stacco TEE DN200 (8"), DP 75 bar in  
 Com. di Monteroni D'Arbia (Loc. Gancia di Cuna)  
 da rimuovere

Intervento 20a: Var. Met. Der. per Siena-Torrenieri  
 per rif. Stacco TEE DN200 (8"), DP 75 bar in  
 Com. di Monteroni D'Arbia (Loc. Gancia di Cuna)  
 L= 5 m (IN PROGETTO)

Intervento 20b: Var. All. Com. Castelnuovo B.-Asciano-  
 Rapolano DN200 (8"), DP 75 bar in Com. di Monteroni  
 D'Arbia (Loc. Gancia di Cuna) L= 5 m (IN PROGETTO)

(4104805) All. Monteroni d'Arbia 1° pr  
 DN 80 (3"), MOP 70 bar

PIDA 4104805/1

UR53

PIL 4103653/3  
 da rimuovere

Var. Met. Der. per Siena-Torrenieri  
 per Rif. PIL DN200 (8"), MOP 70 bar in Com. di  
 Monteroni D'Arbia (Loc. Cuna) da rimuovere

Intervento 21: Var. Met. Der. per Siena-Torrenieri  
 per Rif. PIL DN200 (8"), DP 75 in Com. di  
 Monteroni D'Arbia (Loc. Cuna) L= 85 m  
 (IN PROGETTO)

MONTERONI D'ARBIA  
 SIENA

Il presente disegno e' di proprieta' aziendale - La Societa' tutelera' i propri diritti a termine di legge.

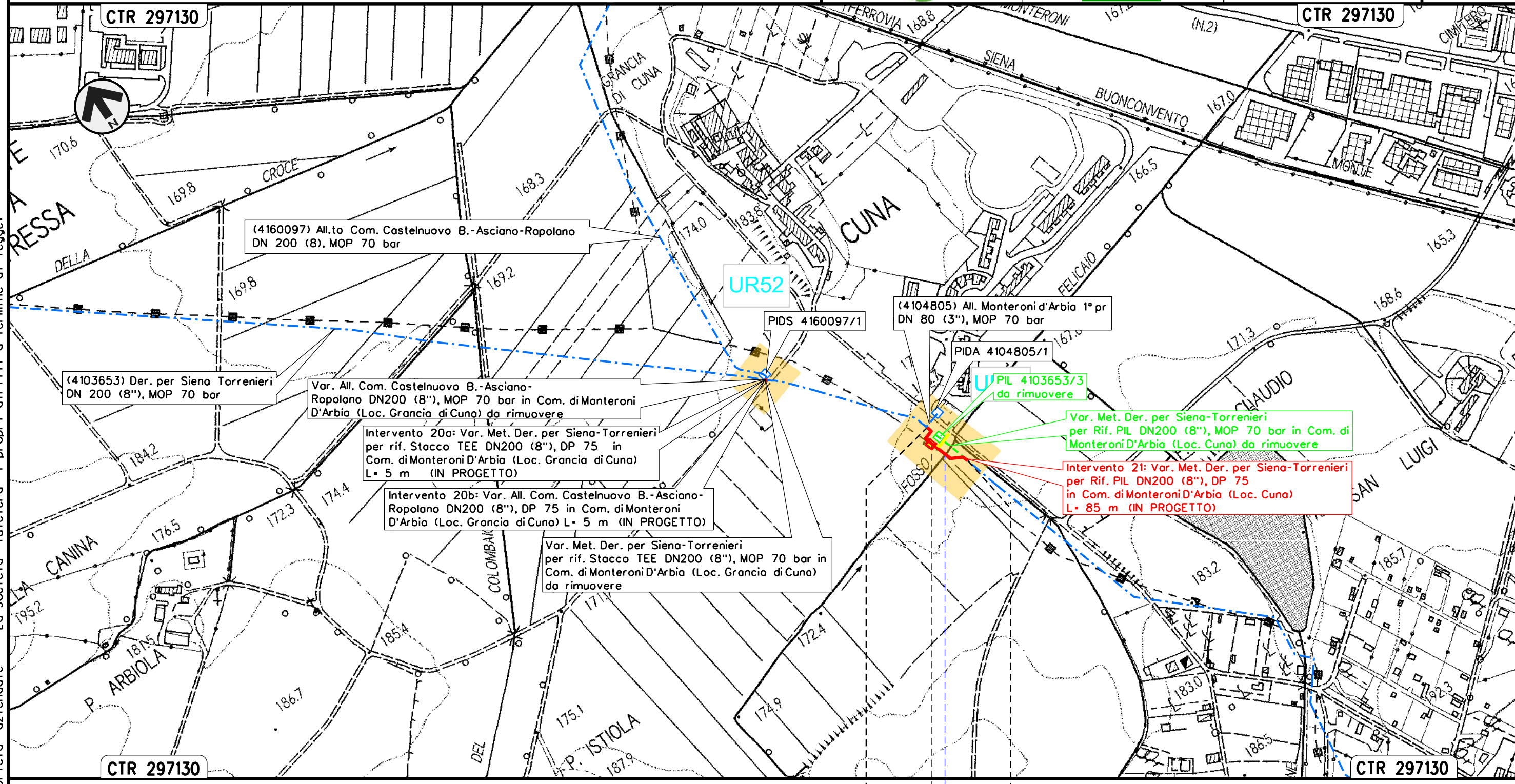


Intervento 21: Var. Met. Der. per Siena-Torrenieri  
 DN 200 (8"), DP 75 bar per rif. PIL  
 in Comune di Monteroni D'Arbia (Loc. Cuna)

00	12-02-21	EMISSIONE	AGUZZI	FRANCESCO	CAPRIOTTI	Foglio
INDICE	DATA	REVISIONI	ELABORATO	VERIFICATO	APPROVATO	24
			Dis. PG-ARC-102			di 34
			Comm. NR/19087			Scala 1:5000



CARTA DELLE UNITÀ DI RICOGNIZIONE E DELLA VISIBILITÀ DEI SUOLI



Il presente disegno e' di proprieta' aziendale - La Societa' tutelera' i propri diritti a termine di legge.

MONTERONI D'ARBIA  
 SIENA



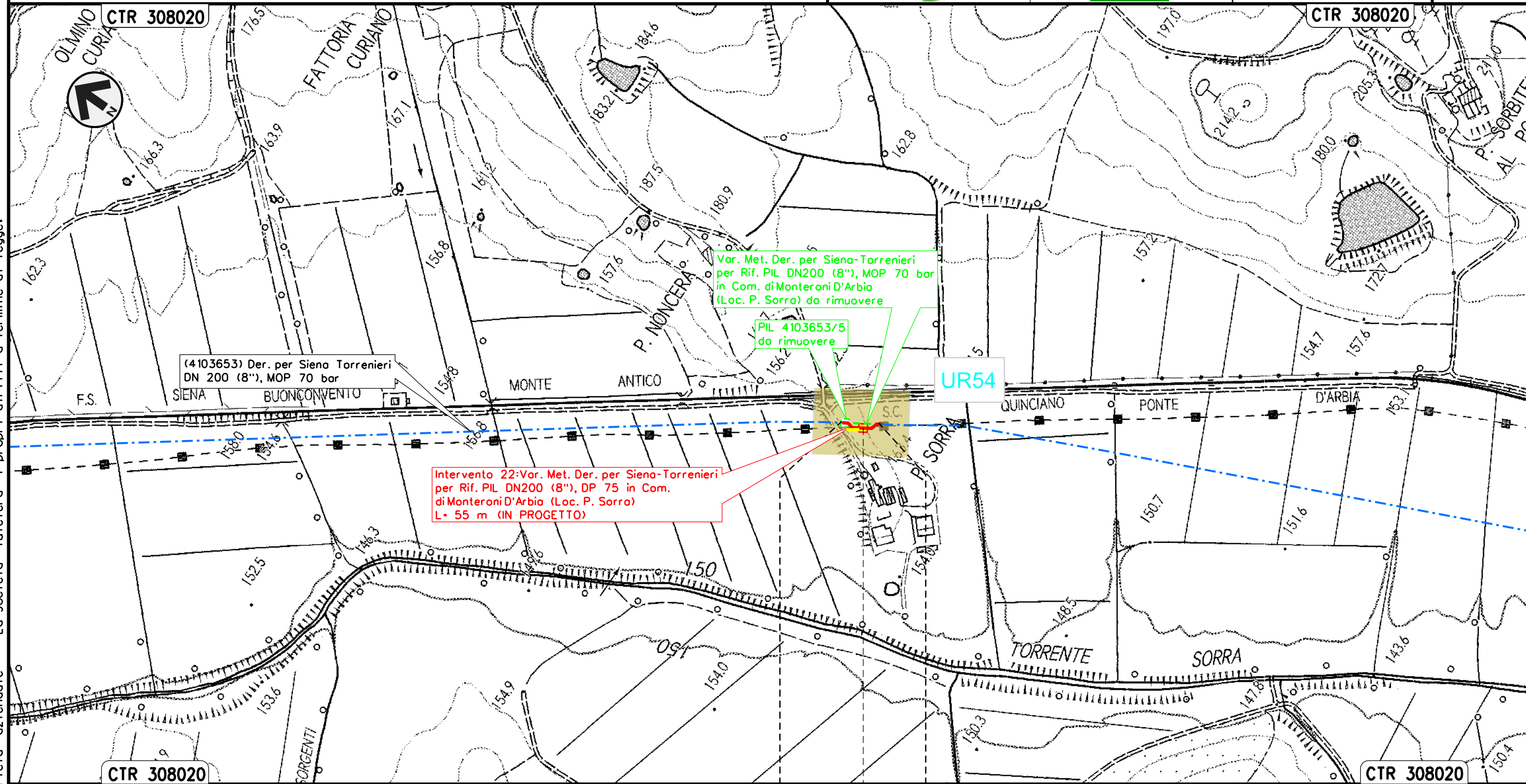


Intervento 22: Var. Met. Der. per Siena-Torrenieri  
 DN 200 (8"), DP 75 bar per rif. PIL  
 in Comune di Monteroni D'Arbia (Loc. P. Sorra)

00	12-02-21	EMISSIONE	AGUZZI	FRANCESCONE	CAPRIOTTI
INDICE	DATA	REVISIONI	ELABORATO	VERIFICATO	APPROVATO
			Dis. PG-ARC-102		
			Comm. NR/19087		

Foglio  
 25  
 di 34  
 Scala  
 1:5000

CARTA DELLE UNITÀ DI RICOGNIZIONE E DELLA VISIBILITÀ DEI SUOLI



Il presente disegno e' di proprieta' aziendale - La Societa' tutelera' i propri diritti a termine di legge.

MONTERONI D'ARBIA  
 SIENA  
 PIL Loc. P. Sorra

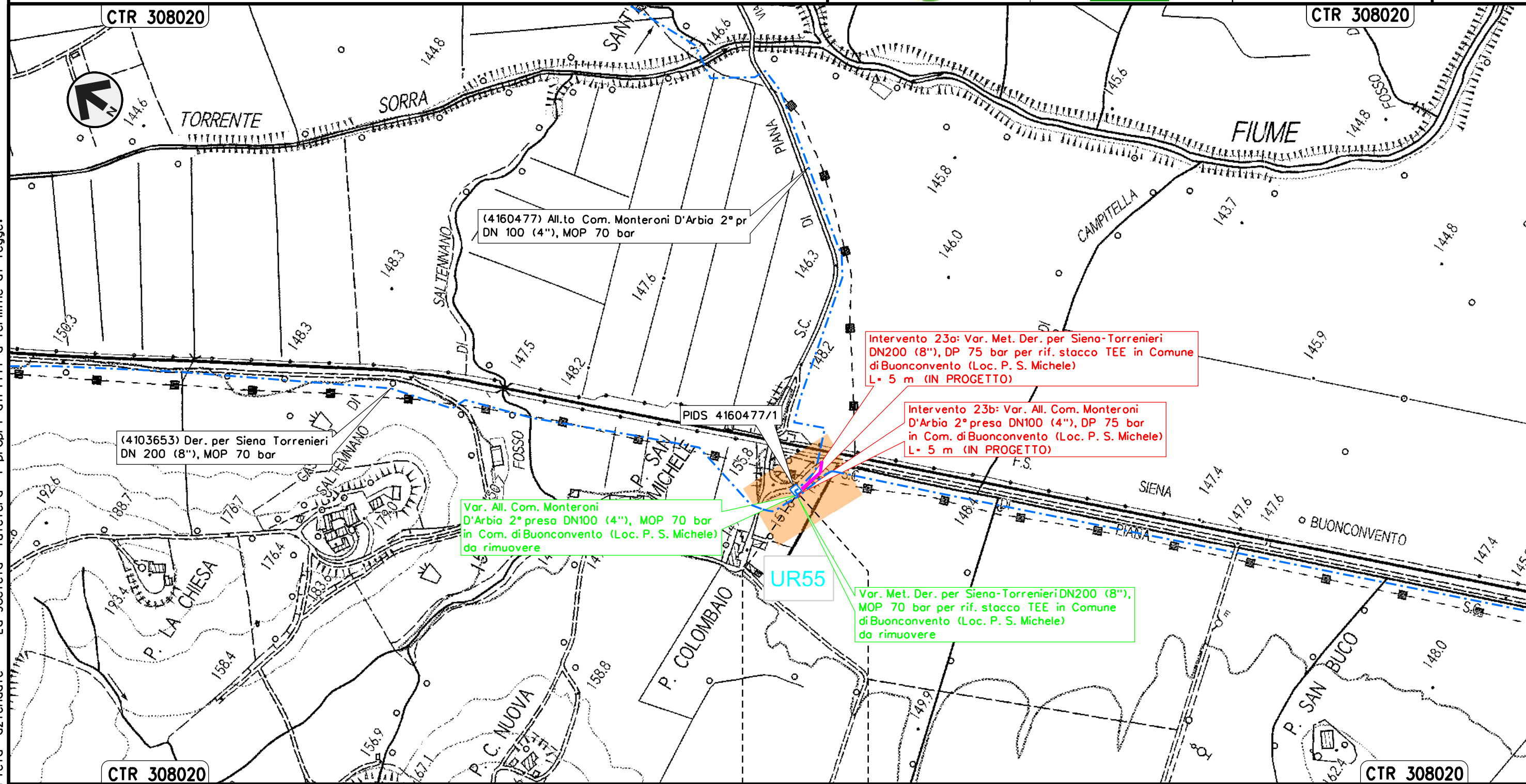


Intervento 23: Var. Met. Der. per Siena-Torrenieri  
 DN 200 (8"), DP 75 bar per rif. Stacco TEE  
 in Comune di Buonconvento (Loc. P. S. Michele)

00	12-02-21	EMISSIONE	AGUZZI	FRANCESCO	CAPRIOTTI	Foglio	26
INDICE	DATA	REVISIONI	ELABORATO	VERIFICATO	APPROVATO	di	34
			Dis. PG-ARC-102			Scala	1:5000
			Comm. NR/19087				



CARTA DELLE UNITÀ DI RICOGNIZIONE E DELLA VISIBILITÀ DEI SUOLI



BUONCONVENTO  
 SIENA

Il presente disegno e' di proprieta' aziendale - La Societa' tutelera' i propri diritti a termine di legge.

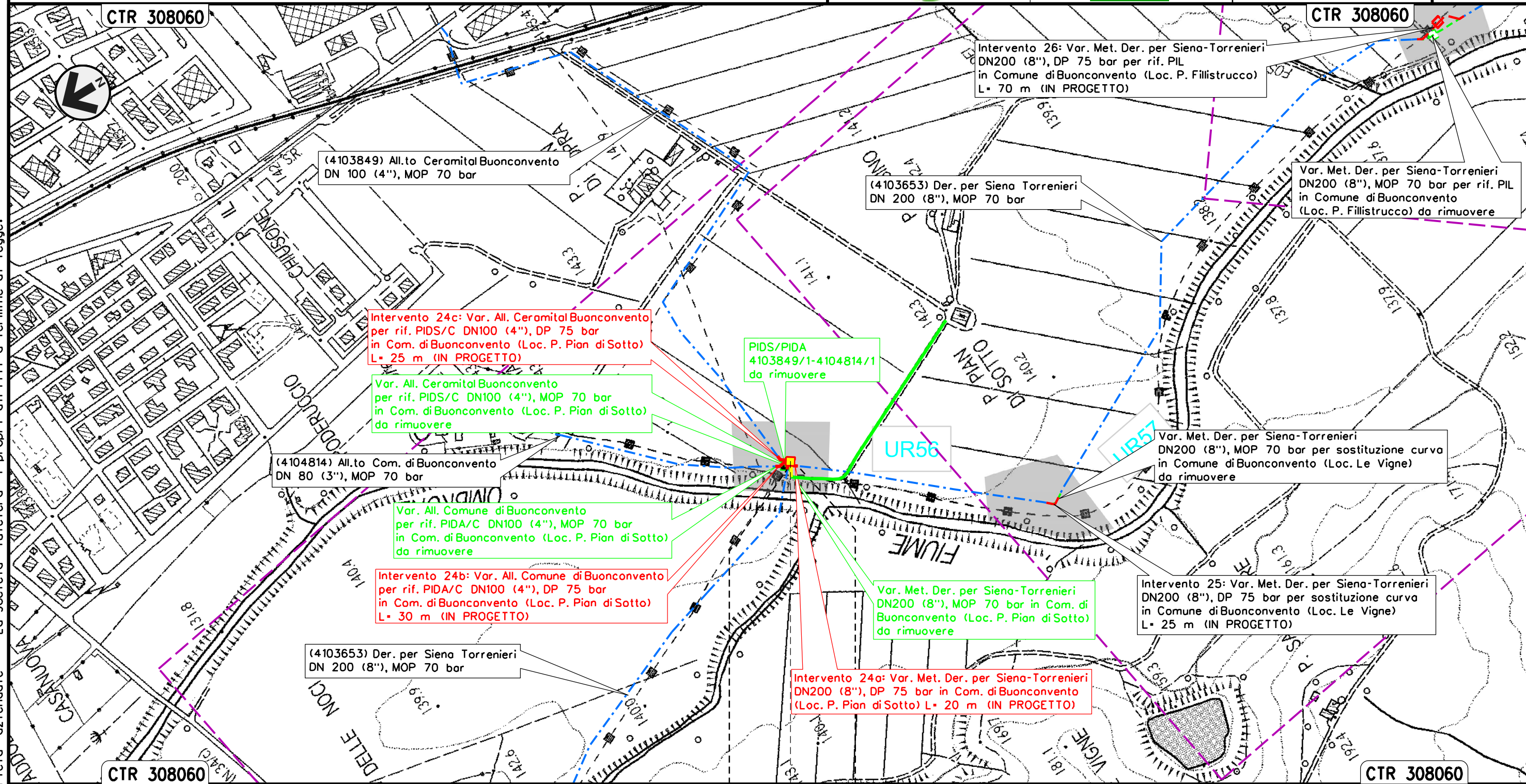


Intervento 24: Var. Met. Der. per Siena-Torrenieri  
 DN 200 (8"), DP 75 bar per rif. PIDS/C e PIDA/C  
 in Comune di Buonconvento (Loc. P. Pian di Sotto)

00	12-02-21	EMISSIONE	AGUZZI	FRANCESCO	CAPRIOTTI	Foglio	27
INDICE	DATA	REVISIONI	ELABORATO	VERIFICATO	APPROVATO	di	34
			Dis. PG-ARC-102			Scala	1:5000
			Comm. NR/19087				




CARTA DELLE UNITÀ DI RICOGNIZIONE E DELLA VISIBILITÀ DEI SUOLI



Il presente disegno e' di proprieta' aziendale - La Societa' tutelera' i propri diritti a termine di legge.

BUONCONVENTO
SIENA

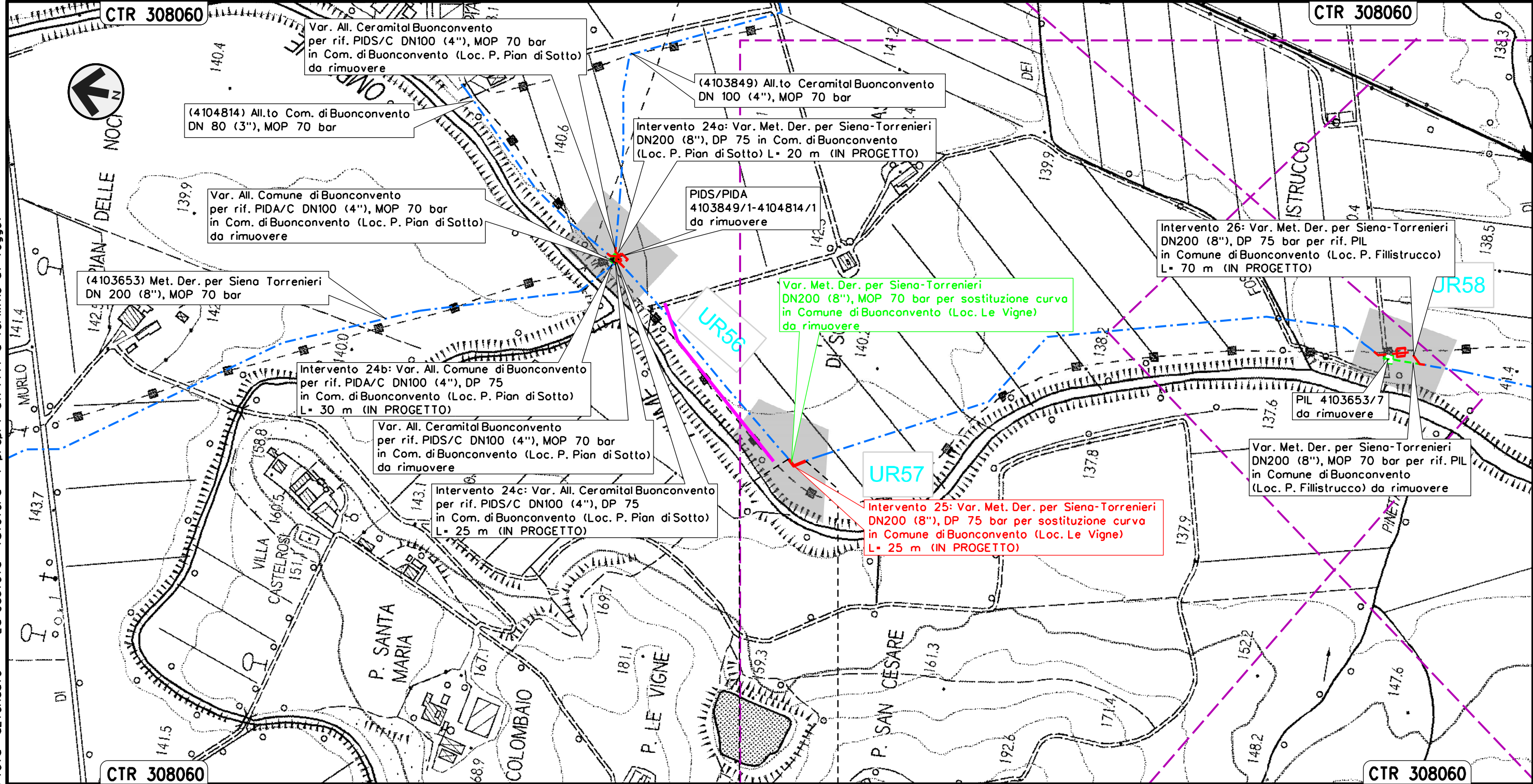




Intervento 25: Var. Met. Der. per Siena-Torrenieri  
 DN 200 (8"), DP 75 bar per sostituzione curva  
 in Comune di Buonconvento (Loc. le Vigne)


00	12-02-21	EMISSIONE	AGUZZI	FRANCESCO	CAPRIOTTI	Foglio	28
INDICE	DATA	REVISIONI	ELABORATO	VERIFICATO	APPROVATO	di	34
			Dis. PG-ARC-102			Scala	1:5000
			Comm. NR/19087				

CARTA DELLE UNITÀ DI RICOGNIZIONE E DELLA VISIBILITÀ DEI SUOLI



Il presente disegno e' di proprieta' aziendale - La Societa' tutelera' i propri diritti a termine di legge.

BUONCONVENTO  
 SIENA



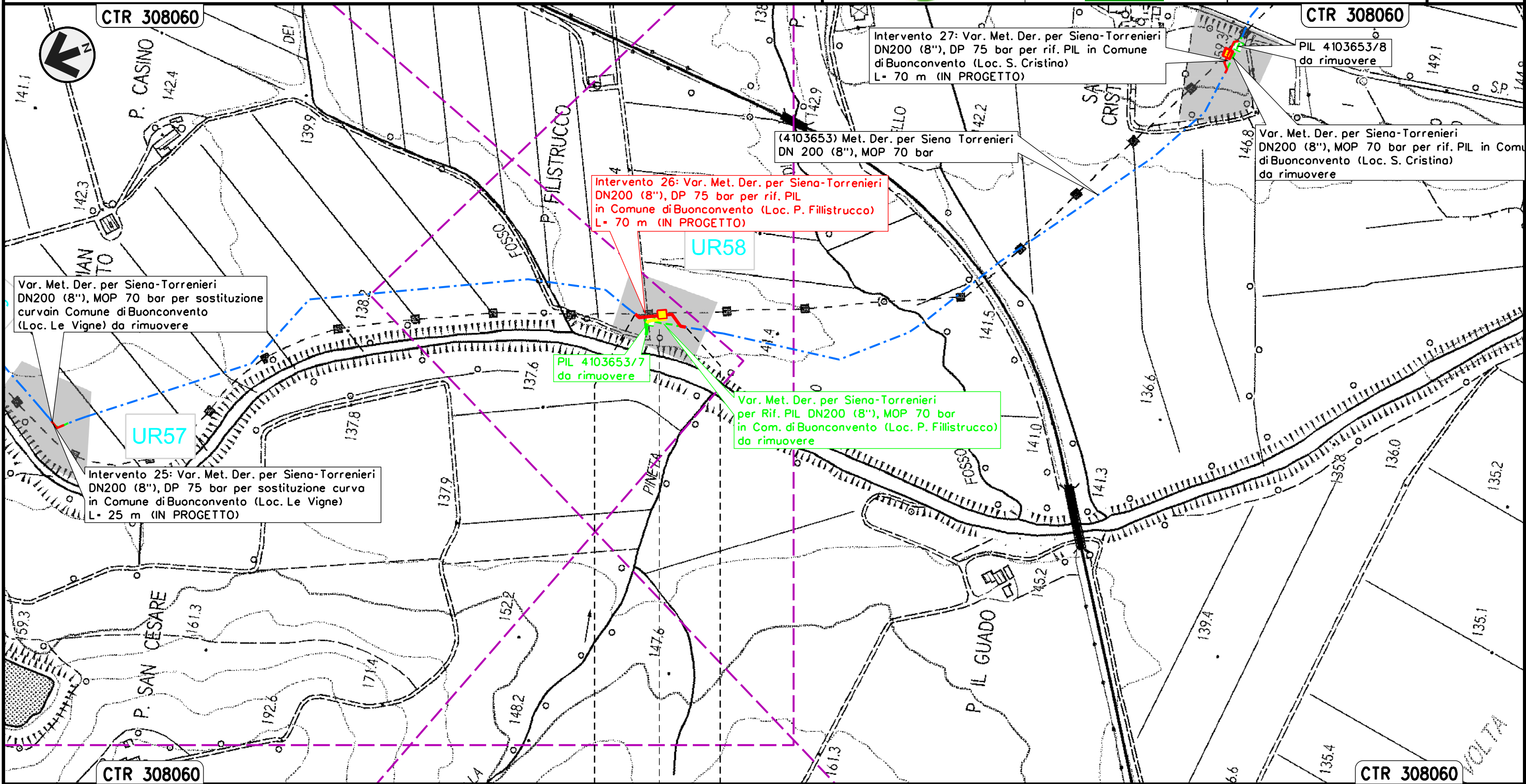


Intervento 26: Var. Met. Der. per Siena-Torrenieri  
 DN 200 (8"), DP 75 bar per rif. PIL  
 in Comune di Buonconvento (Loc. P. Fillistrucchio)

00	12-02-21	EMISSIONE	AGUZZI	FRANCESCO	CAPRIOTTI	Foglio
INDICE	DATA	REVISIONI	ELABORATO	VERIFICATO	APPROVATO	29
			Dis. PG-ARC-102			di 34
			Comm. NR/19087			Scala 1:5000

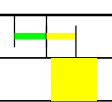


CARTA DELLE UNITÀ DI RICOGNIZIONE E DELLA VISIBILITÀ DEI SUOLI



Il presente disegno e' di proprieta' aziendale - La Societa' tutelera' i propri diritti a termine di legge.

BUONCONVENTO  
 SIENA  
 PIL Loc. P. Fillistrucchio



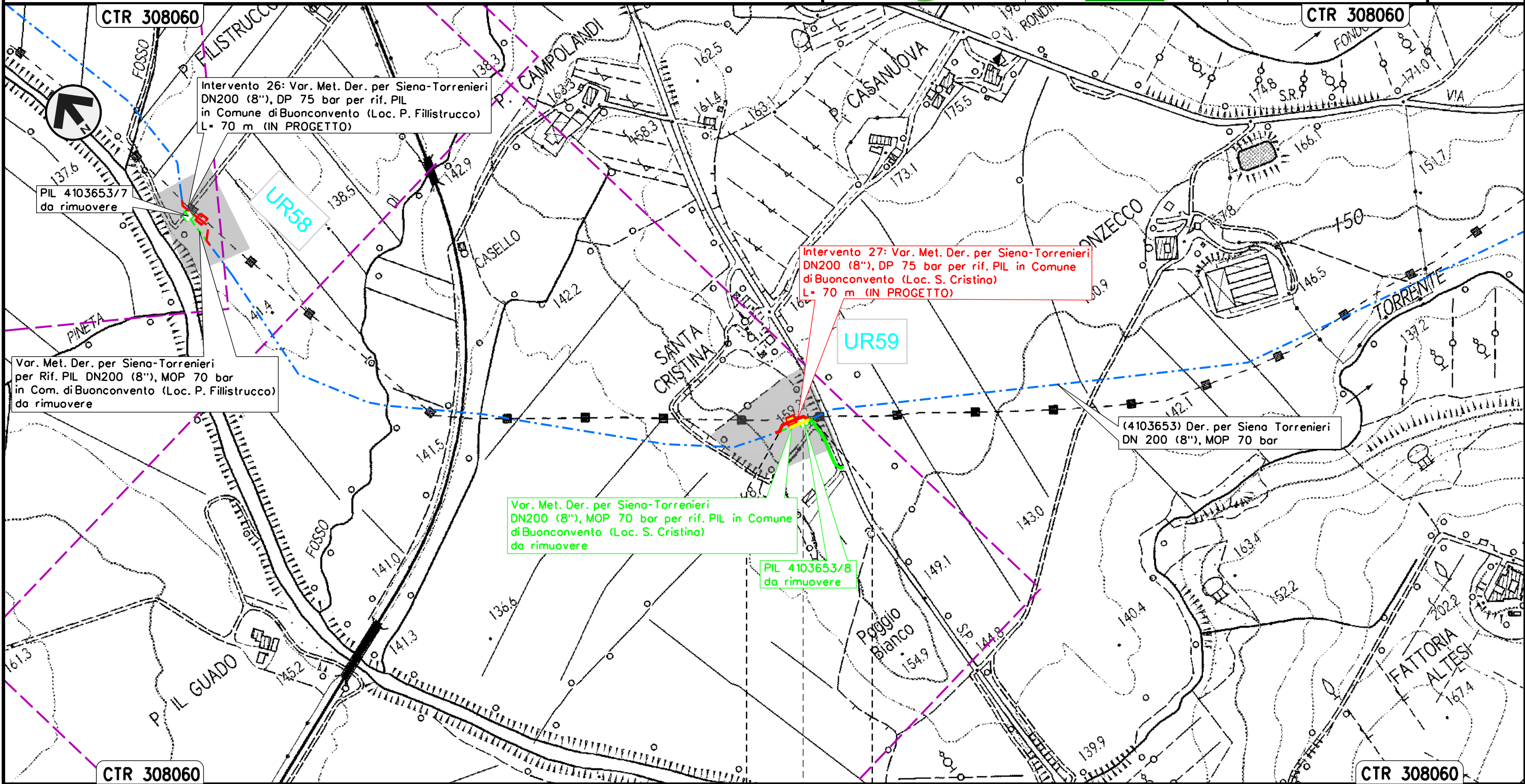


Intervento 27: Var. Met. Der. per Siena-Torrenieri  
 DN 200 (8"), DP 75 bar per rif. PIL  
 in Comune di Buonconvento (Loc. S. Cristina)

00	12-02-21	EMISSIONE	AGUZZI	FRANCESCO	CAPRIOTTI	Foglio	30
INDICE	DATA	REVISIONI	ELABORATO	VERIFICATO	APPROVATO	di	34
			Dis. PG-ARC-102			Scala	1:5000
			Comm. NR/19087				



CARTA DELLE UNITÀ DI RICOGNIZIONE E DELLA VISIBILITÀ DEI SUOLI



Il presente disegno e' di proprieta' aziendale - La Societa' tutelera' i propri diritti a termine di legge.

BUONCONVENTO  
 SIENA  
 PIL Loc. S. Cristina



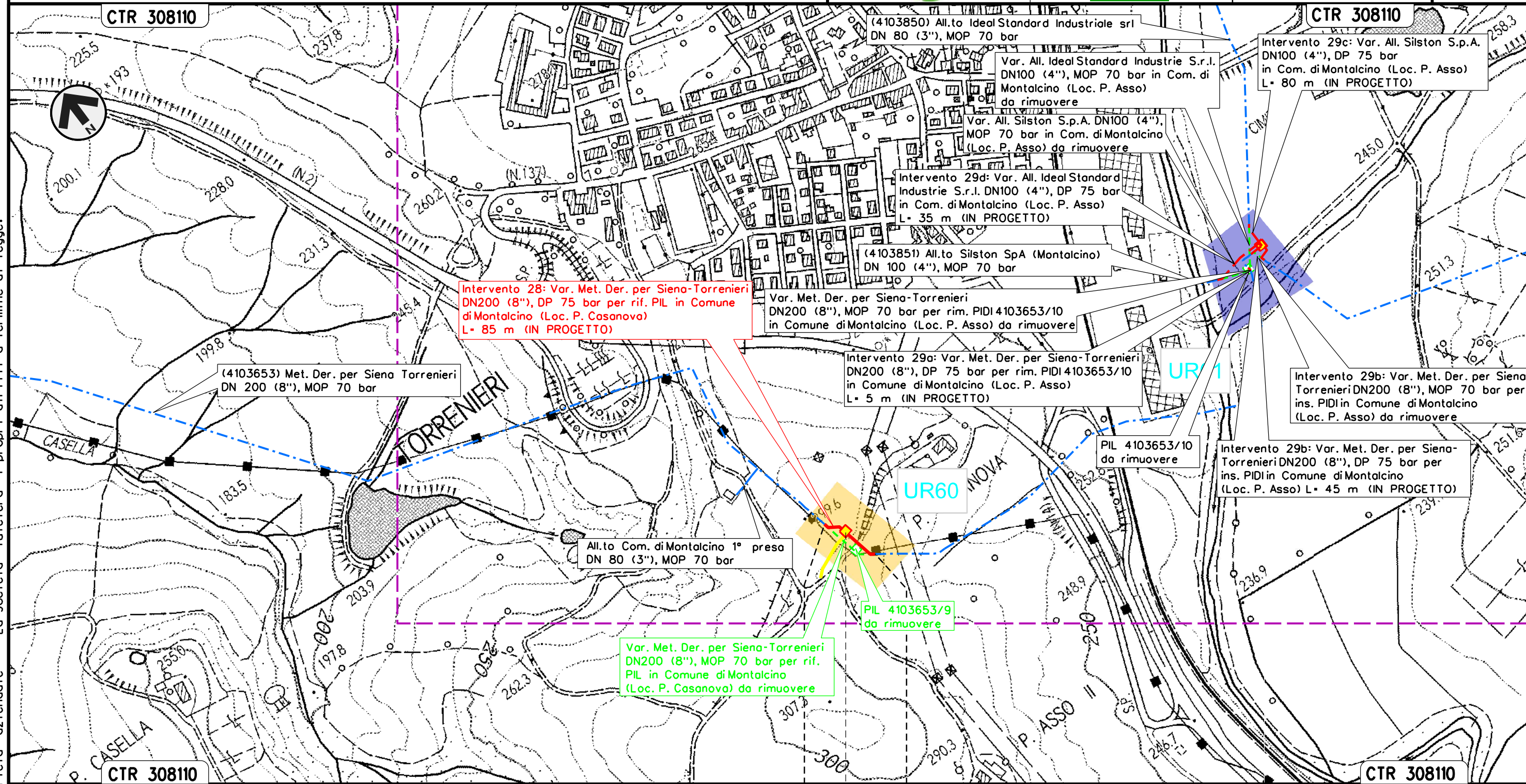


Intervento 28: Var. Met. Der. per Siena-Torrenieri  
 DN 200 (8"), DP 75 bar per rif. PIL  
 in Comune di Montalcino (Loc. S. Casanova)

00	12-02-21	EMISSIONE	AGUZZI	FRANCESCO	CAPRIOTTI	Foglio	31
INDICE	DATA	REVISIONI	ELABORATO	VERIFICATO	APPROVATO	di	34
			Dis. PG-ARC-102			Scala	1:5000
			Comm. NR/19087				



CARTA DELLE UNITÀ DI RICOGNIZIONE E DELLA VISIBILITÀ DEI SUOLI



Il presente disegno e' di proprieta' aziendale - La Societa' tutelera' i propri diritti a termine di legge.

MONTALCINO
SIENA
◀▶ PIL Loc. P. Casanova

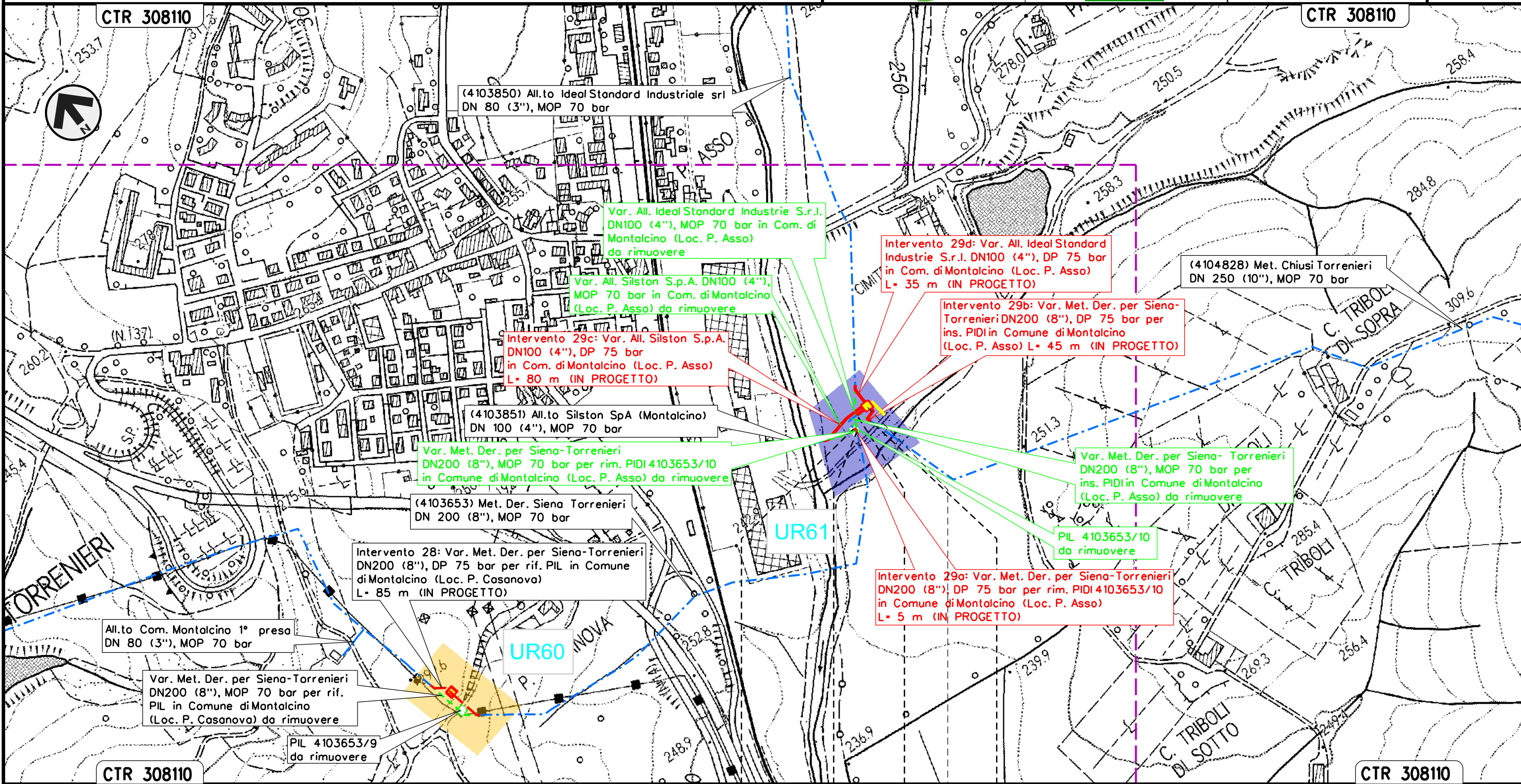


Intervento 29: Var. Met. Der. per Siena-Torrenieri  
 DN 200 (8"), DP 75 bar per rif. PIDI e ricollegamenti  
 in Comune di Montalcino (Loc. P. Asso)

00	12-02-21	EMISSIONE	AGUZZI	FRANCESCO	CAPRIOTTI	Foglio	32
INDICE	DATA	REVISIONI	ELABORATO	VERIFICATO	APPROVATO	di	34
			Dis. PG-ARC-102			Scala	1:5000
			Comm. NR/19087				



CARTA DELLE UNITÀ DI RICOGNIZIONE E DELLA VISIBILITÀ DEI SUOLI



Il presente disegno e' di proprieta' aziendale - La Societa' tutelera' i propri diritti a termine di legge.

MONTALCINO	MONTALCINO
SIENA	SIENA

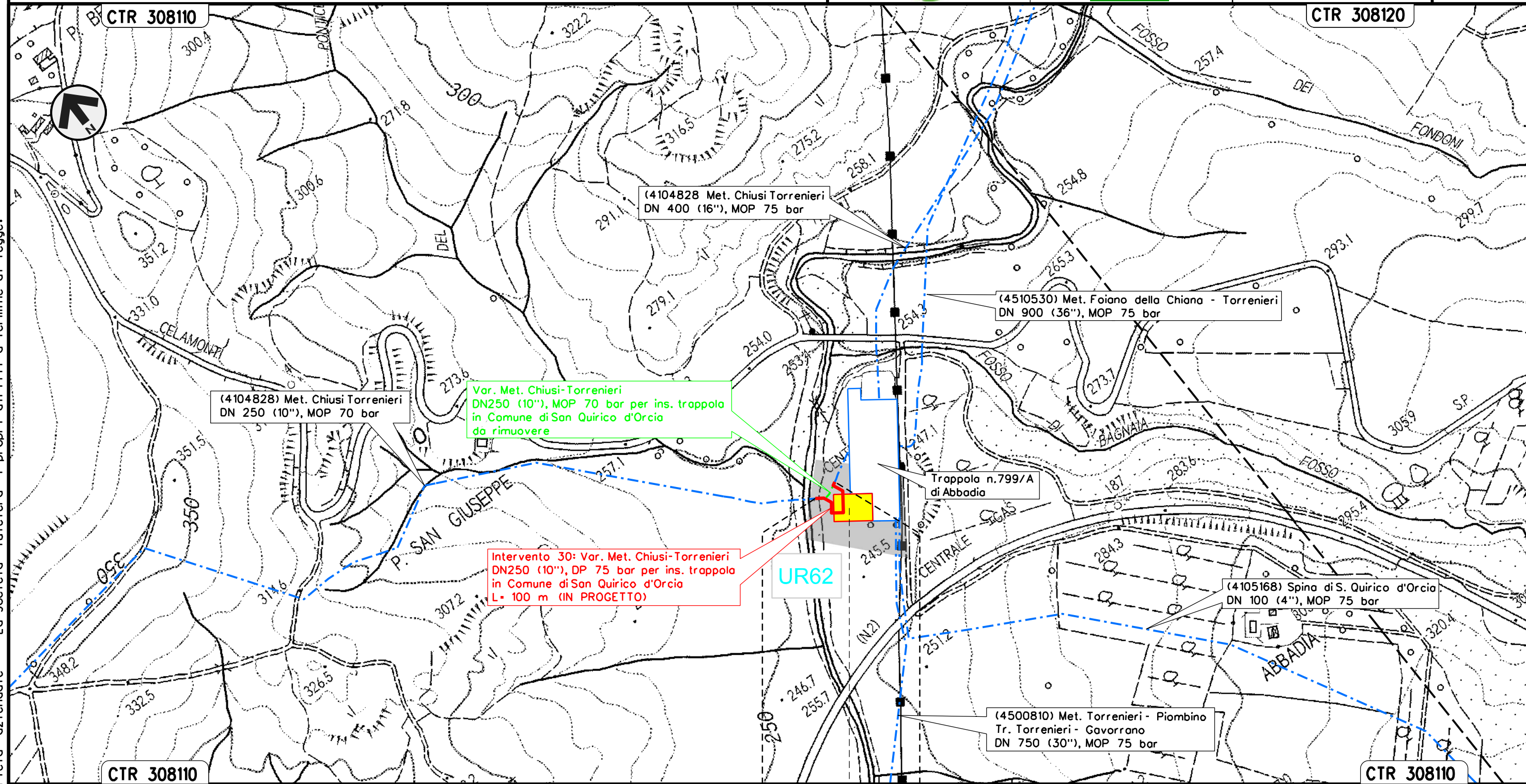


Intervento 30: Var. Met. Chiusi – Torrenieri  
 DN 250 (10"), DP 75 bar per ins. trappola  
 in Comune di San Quirico D'Orcia

00	12-02-21	EMISSIONE	AGUZZI	FRANCESCO	CAPRIOTTI	Foglio
INDICE	DATA	REVISIONI	ELABORATO	VERIFICATO	APPROVATO	33
			Dis. PG-ARC-102			di 34
			Comm. NR/19087			Scala 1:5000



CARTA DELLE UNITÀ DI RICOGNIZIONE E DELLA VISIBILITÀ DEI SUOLI



SAN QUIRICO D'ORCIA  
 SIENA

Trappola singola DN 250  
 Loc. Abbazia

Il presente disegno e' di proprieta' aziendale - La Societa' tutelera' i propri diritti a termine di legge.



**CARTA DELLE UNITÀ DI RICOGNIZIONE E DELLA VISIBILITÀ DEI SUOLI**

LEGENDA

SIMBOLOGIA CARTOGRAFICA

- |  |   |  |   |
|--|---|--|---|
|  | Metanodotto in progetto                           |  | Altri metanodotti in progetto                             |
|  | Metanodotti in esercizio                          |  | Gallerie, Tunnel, Mini-Microtunnel, Raise Boring e T.O.C. |
|  | Metanodotti da porre fuori esercizio e recuperare |  | Impianti di linea in progetto                             |
|  | Aree impianti stacco-terminale in progetto        |  | Impianti di linea su rete in esercizio                    |
|  | Aree impianti stacco-terminale esistenti          |  | Impianti di linea da porre fuori esercizio e recuperare   |
|  | Piazzola di stoccaggio tubazioni                  |  | Depositi temporanei                                       |
|  | Strada di accesso all'impianto                    |  | Strade di accesso provvisorio                             |
|  | Adeguamento strade esistenti                      |  | Strada esistente SR 429                                   |
|  | Limite sovrapposizione fogli                      |  | Opera in progetto connessa all'opera principale           |
|  |   |  | Opera in dismissione connessa all'opera principale        |

GRADI DI INTERESSE ARCHEOLOGICO

- |  |                  |  |                                |
|--|------------------|--|--------------------------------|
|  | Grado 5 (buona)  |  | Grado 2 (nulla - stoppie)      |
|  | Grado 4 (media)  |  | Grado 1 (nulla - incolto)      |
|  | Grado 3 (scarsa) |  | Grado 0 (area non accessibile) |

SIMBOLOGIA MECCANICA

- |  |  |
|--|--|
|  | Punto di intercettazione di linea (P.I.L.)                                       |
|  | Punto di intercettazione di derivazione importante (P.I.D.I.)                    |
|  | Punto di intercettazione di derivazione semplice con stacco da P.I.L. (P.I.D.S.) |
|  | Punto di intercettazione e derivazione semplice con stacco da Linea (P.I.D.S.)   |
|  | Punto di intercettazione con discaggio di allacciamento (P.I.D.A.)               |
|  | Punto predisposto per il discaggio di allacciamento (P.P.D.A.)                   |
|  | Punto di sezionamento elettrico terminale (P.S.E.T.)                             |
|  | Stazione predisposta per lancio e ricevimento PIG                                |
|  | Impianto di riduzione/regolazione della pressione                                |

Il presente disegno e' di proprieta' aziendale - La Societa' tutelera' i propri diritti a termine di legge.

Progressiva chilometrica	N.	
Comuni		
Province		
Impianti	TIPO - N. - PROGR. km	TIPO - N. - ESISTENTE
Attraversamenti	TIPOLOGIA ATTRAVERSATA (SS n. **, corso d'acqua, ferrovia, ecc.)	
Strade - Piste - Piazzole tubazioni	ACCESSO IMPIANTI	ADEGUAMENTI STRADE
Fascia di lavoro	ALLARGATA	RIDOTTA
	STRADE PROVVISORIE	DEPOSITI TEMPORANEI
		Dn
		N. PIAZ.
		Pn