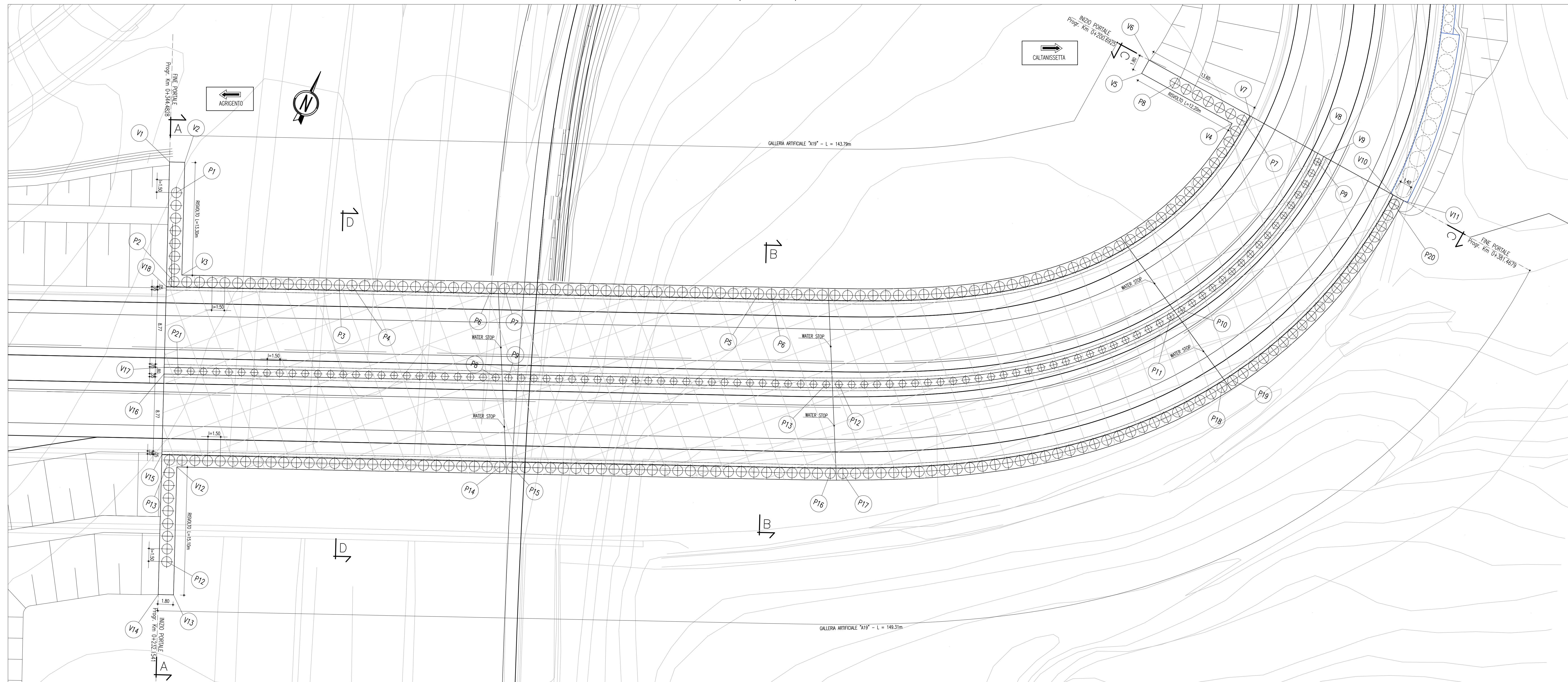


PLANIMETRIA
(SCALA 1 : 200)



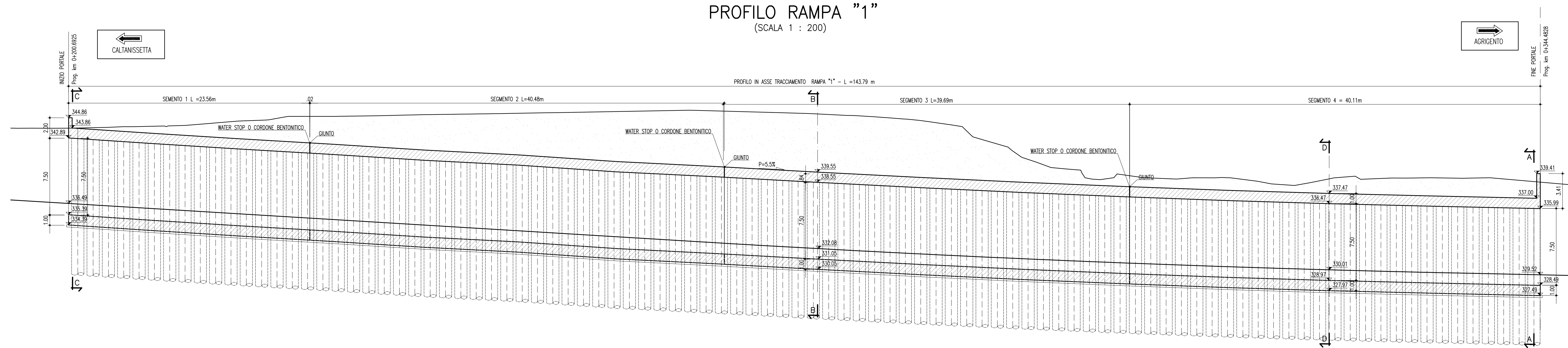
COORDINATE DI TRACCIAMENTO

VERTICI	NORD	EST
VERTICE n.1	5164496.3706	225328.4335
VERTICE n.2	5164497.7809	225329.0870
VERTICE n.3	5164499.9115	225330.3200
VERTICE n.4	5164503.1109	225440.2476
VERTICE n.5	5164506.3008	225450.0788
VERTICE n.6	5164506.1664	225458.2053
VERTICE n.7	5164505.0290	225441.7895
VERTICE n.8	5164504.9716	225450.8845
VERTICE n.9	5164504.9138	225451.8842
VERTICE n.10	5164503.8829	225461.0416
VERTICE n.11	5164503.7953	225461.4386
VERTICE n.12	5164498.3248	225454.3664
VERTICE n.13	5164503.6481	225455.3688
VERTICE n.14	5164499.3138	225448.7147
VERTICE n.15	5164494.8653	225442.1622
VERTICE n.16	5164474.8016	225338.3790
VERTICE n.17	5164474.3357	225338.0613
VERTICE n.18	5164483.0720	225334.2784

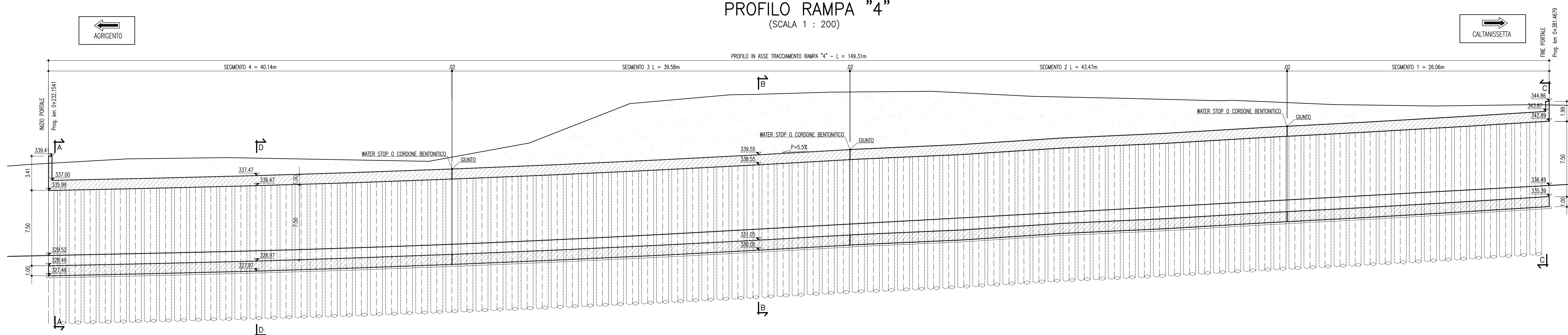
COORDINATE DI TRACCIAMENTO

PUNTI	NORD	EST
PUNTO n.1	5164493.0202	225330.8977
PUNTO n.2	5164493.8847	225334.8639
PUNTO n.3	5164491.8305	225352.7180
PUNTO n.4	5164492.4340	225354.0897
PUNTO n.5	5164511.1485	225366.0336
PUNTO n.6	5164512.7001	225389.4508
PUNTO n.7	5164504.8030	225441.1089
PUNTO n.8	5164504.8801	225451.1301
PUNTO n.9	5164503.6418	225451.2800
PUNTO n.10	5164511.0303	225444.0877
PUNTO n.11	5164509.7741	225443.2776
PUNTO n.12	5164503.6648	225452.8928
PUNTO n.13	5164498.4186	225446.3885
PUNTO n.14	5164480.3683	225438.8285
PUNTO n.15	5164503.0718	225436.3038
PUNTO n.16	5164496.8887	225414.6153
PUNTO n.17	5164496.7287	225415.8774
PUNTO n.18	5164504.3064	225451.8890
PUNTO n.19	5164526.0808	225453.0636
PUNTO n.20	5164532.8217	225443.5893
PUNTO n.21	5164474.6195	225338.3790

PROFILO RAMPA "1"
(SCALA 1 : 200)



PROFILO RAMPA "4"
(SCALA 1 : 200)



ANAS S.p.A.
DIREZIONE CENTRALE PROGRAMMAZIONE PROGETTAZIONE

PA 12/09
CORRIDOIO PLURIMODALE TIRRENICO - NORD EUROPA
ITINERARIO AGRIGENTO - CALTANISSETTA - A19
S.S. N° 640 "DI PORTO EMPEDOCLE"
AMMODERNAMENTO E ADEGUAMENTO ALLA CAT. B DEL D.M. 5.11.2001
Dal km 44+000 allo svincolo con l'A19

PROGETTO ESECUTIVO

Contratto Generale: **Empedocle**

**OPERE SUGLI SVINCOLI
SVINCOLO A19 - SOTTOVIA 6.1**
Planimetria e profili

Codice Unico Progetto (CUP): F91B09000070001
Codice Elaborato: PA12_09 - E 060 | S I 206 | S T 13 | Z P 9 | 002 | A 1:200

REVISIONI:
REV. DATA DESCRIZIONE REDATTO VERIFICATO APPROVATO AUTORIZZATO

Responsabile del procedimento: Ing. MASSIMILIANO...
Il Progettista: **CRONIS DEGLI INGEGNERI FIRENZE**
Il Consulente per la sicurezza in fase di progetto: **ING. GIUSEPPE... CALTANISSETTA**
Il Constatore per la sicurezza in fase di progetto: **ING. MASSIMILIANO...**
Il Direttore dei lavori: **ING. PEPPIRO...**