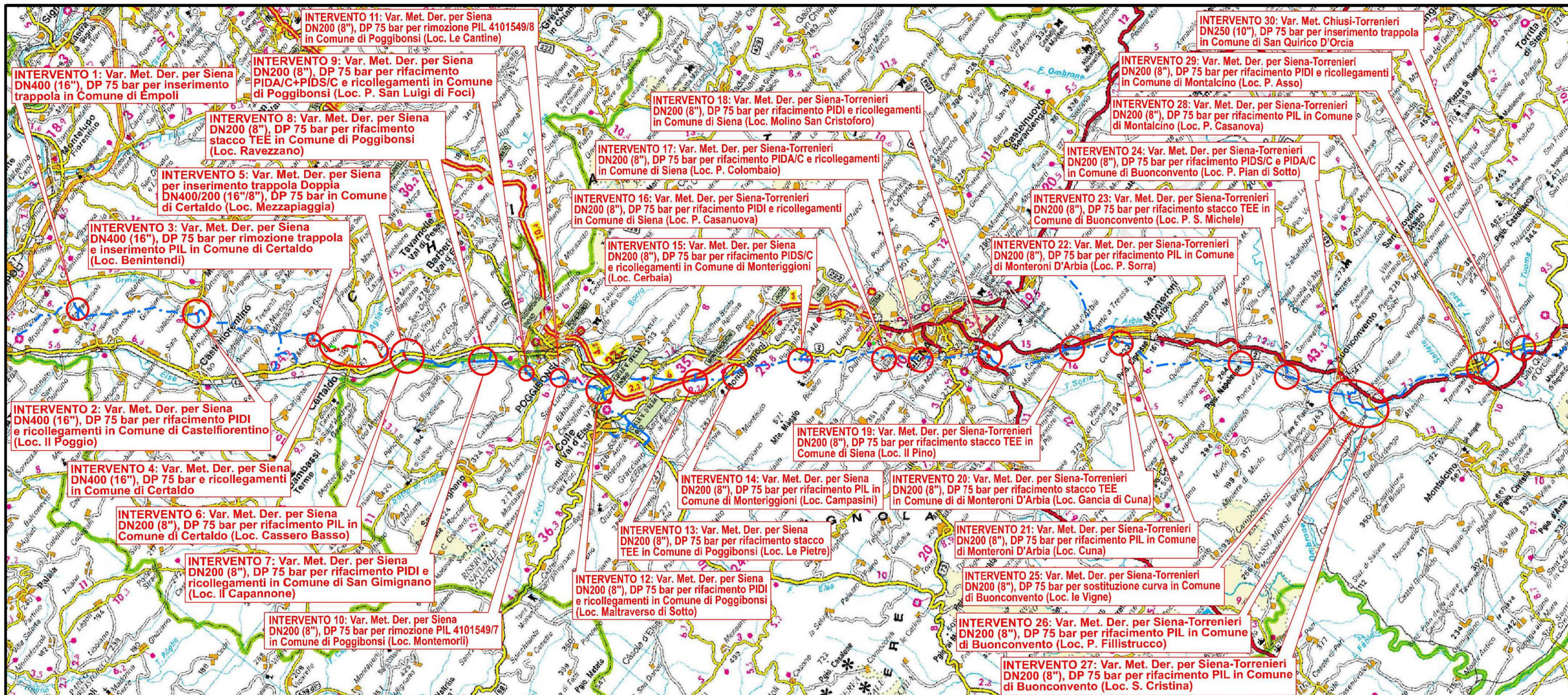


Il presente disegno e' di proprieta' aziendale - Lo Societa' tutelera' i propri diritti a termine di legge.



COROGRAFIA Scala 1:250.000

SAMA Scavi Archeologici Soc. Coop.
Via Gasperina, 43 - 00118 ROMA
Cell. 348.9273487 - Fax 06.94800483
C.F./P.IVA 11468301004
info@samascaviarcheologici.it

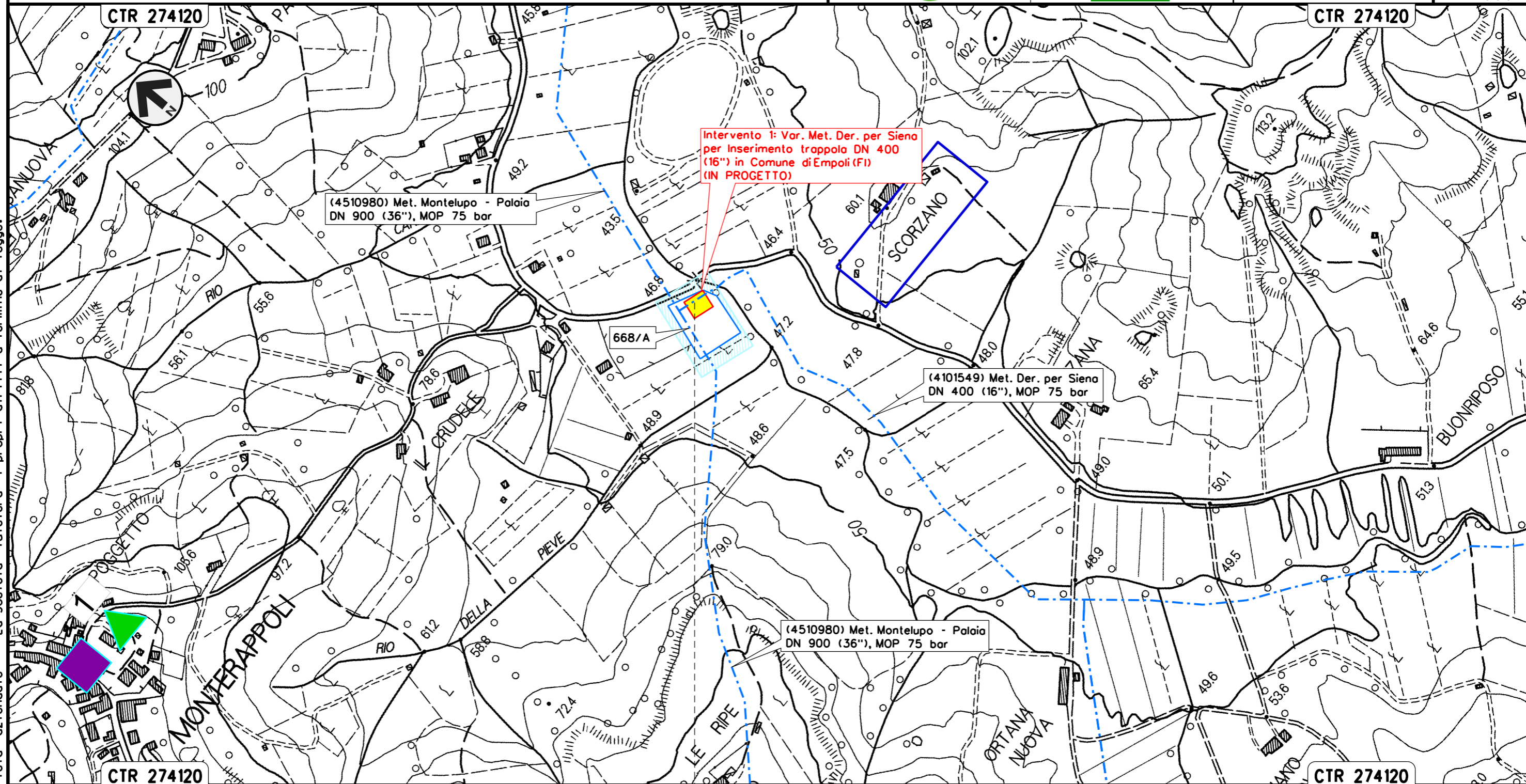
Steffen Lehmann

00	12-02-21	EMISSIONE	AGUZZI	FRANCESCONE	CAPRIOTTI
INDICE	DATA	REVISIONI	ELABORATO	VERIFICATO	APPROVATO
 			Dis. PG-ARC-103		
			Fg. 1 di 34		
Metanodotti: Der. per Siena DN 400/200 (16"/8"), DP 75 bar Der. Siena Torrenieri DN 200 (8"), DP 75 bar Chiusi Torrenieri DN 250 (10"), DP 75 bar Varianti per realizzazione Impianti di Lancio/Ricevimento Pig e Rifacimento/ Adeguamento Impianti di Linea per predisposizione piggabilita' metanodotto			Comm. NR/19087		
			INDICE 00		
CARTA DEL POTENZIALE ARCHEOLOGICO					
Sostituisce il Sostituito dal					

Intervento 1: Var. Met. Der. per Siena
DN400 (16"), DP 75 bar per Inserimento
trappola in Comune di Empoli

CARTA DEL POTENZIALE ARCHEOLOGICO

00	12-02-21	EMISSIONE	AGUZZI	FRANCESCO	CAPRIOTTI	Foglio	2
INDICE	DATA	REVISIONI	ELABORATO	VERIFICATO	APPROVATO	di	34
			Dis. PG-ARC-103			Scala	1:5000
			Comm. NR/19087				



EMPOLI

FIRENZE

Trappola Singola DN 400
Com. di Empoli (FI), Loc. Scorzano

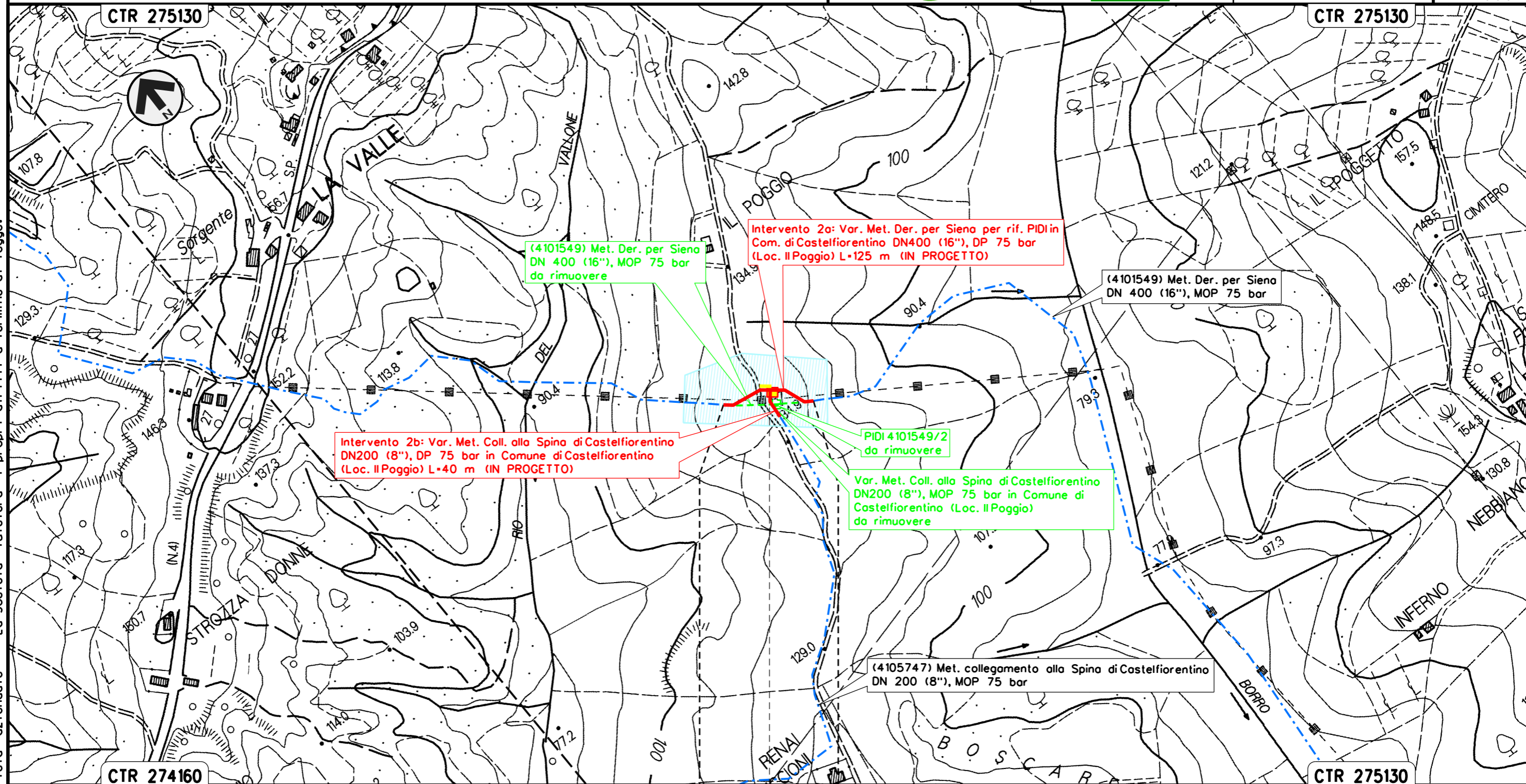


Il presente disegno e' di proprieta' aziendale - La Societa' tutelera' i propri diritti a termine di legge.

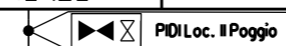
Intervento 2: Var. Met. Der. per Siena DN 400 (16"), DP 75 bar
 per rifacimento PIDi e ricollegamenti
 in Comune di Castelfiorentino (Loc. Il Poggio)

00	12-02-21	EMISSIONE	AGUZZI	FRANCESCO	CAPRIOTTI	Foglio
INDICE	DATA	REVISIONI	ELABORATO	VERIFICATO	APPROVATO	3
			Dis. PG-ARC-103			di 34
			Comm. NR/19087			Scala 1:5000

CARTA DEL POTENZIALE ARCHEOLOGICO



CASTELFIORENTINO
 FIRENZE



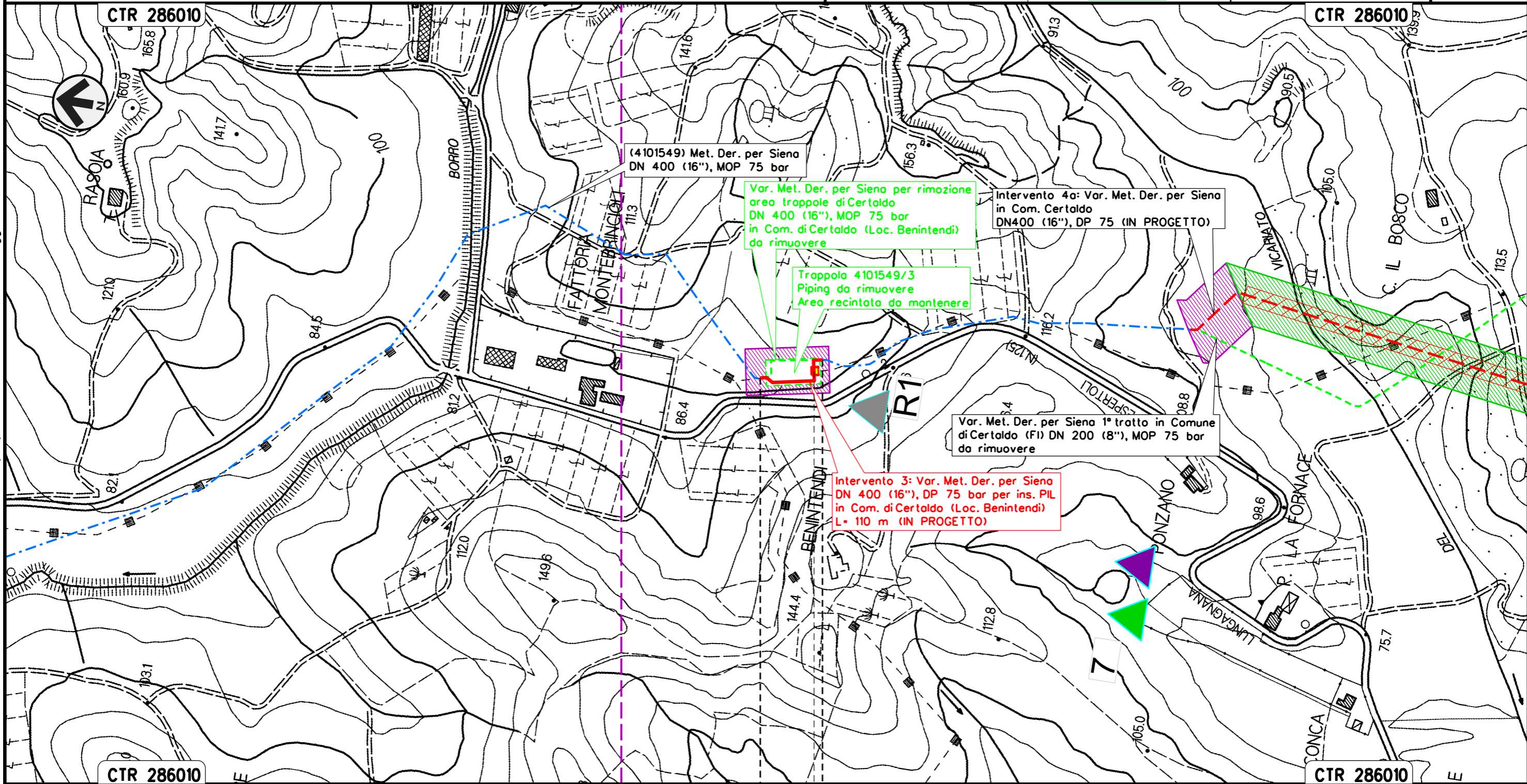
Il presente disegno e' di proprieta' aziendale - La Societa' tutelera' i propri diritti a termine di legge.

Intervento 3: Var. Met. Der. per Siena
DN 400 (16"), DP 75 bar per rimozione trappola e inserimento PIL
in Comune di Certaldo (Loc. Benintendi)

CARTA DEL POTENZIALE ARCHEOLOGICO

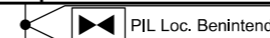
00	12-02-21	EMISSIONE	AGUZZI	FRANCESCO	CAPRIOTTI
INDICE	DATA	REVISIONI	ELABORATO	VERIFICATO	APPROVATO
			Dis.	PG-ARC-103	
			Comm.	NR/19087	

Foglio
4
di 34
Scala
1:5000



Il presente disegno e' di proprieta' aziendale - La Societa' tutelera' i propri diritti a termine di legge.

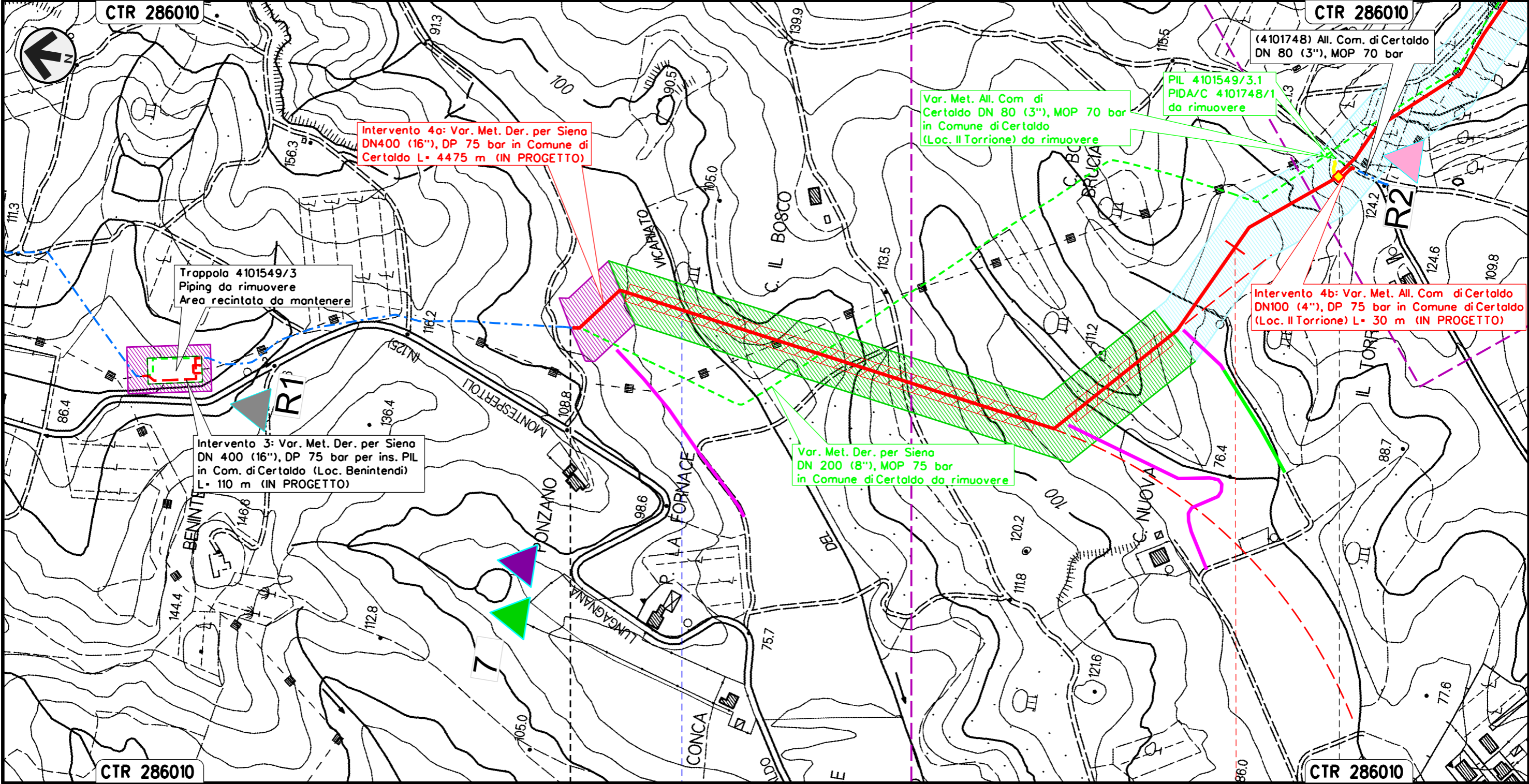
CERTALDO
FIRENZE



Intervento 4: Var. Met. Der. per Siena
DN400 (16"), DP 75 bar e ricollegamenti
in Comune di Certaldo

CARTA DEL POTENZIALE ARCHEOLOGICO

00	12-02-21	EMISSIONE	AGUZZI	FRANCESCO	CAPRIOTTI	Foglio
INDICE	DATA	REVISIONI	ELABORATO	VERIFICATO	APPROVATO	5
			Dis. PG-ARC-103			di 34
			Comm. NR/19087			Scala 1:5000




Il presente disegno e' di proprieta' aziendale - La Societa' tutelera' i propri diritti a termine di legge.

CERTALDO
FIRENZE



Borro del Vicariato

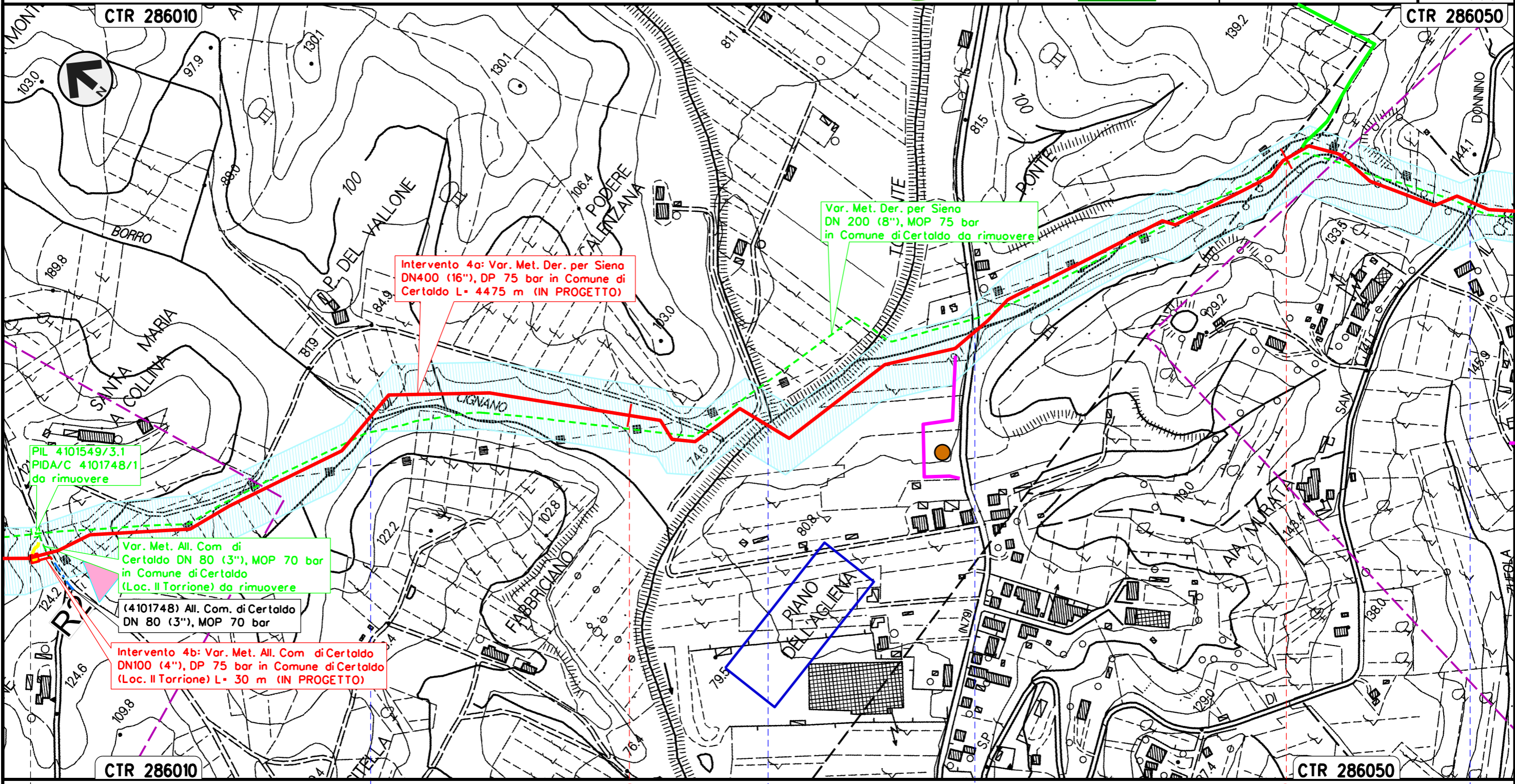
PIDI Loc. Il Torrione




Intervento 4: Var. Met. Der. per Siena
DN400 (16"), DP 75 bar e ricollegamenti
in Comune di Certaldo


CARTA DEL POTENZIALE ARCHEOLOGICO


00	12-02-21	EMISSIONE	AGUZZI	FRANCESCO	CAPRIOTTI	Foglio
INDICE	DATA	REVISIONI	ELABORATO	VERIFICATO	APPROVATO	6
 			Dis. PG-ARC-103		di 34	Scala 1:5000
			Comm. NR/19087			





Il presente disegno e' di proprieta' aziendale - La Societa' tutelera' i propri diritti a termine di legge.

 PIDI Loc. Il Torrione

 Borro Cignano

 Torrente Agliena

 S.P. n. 79

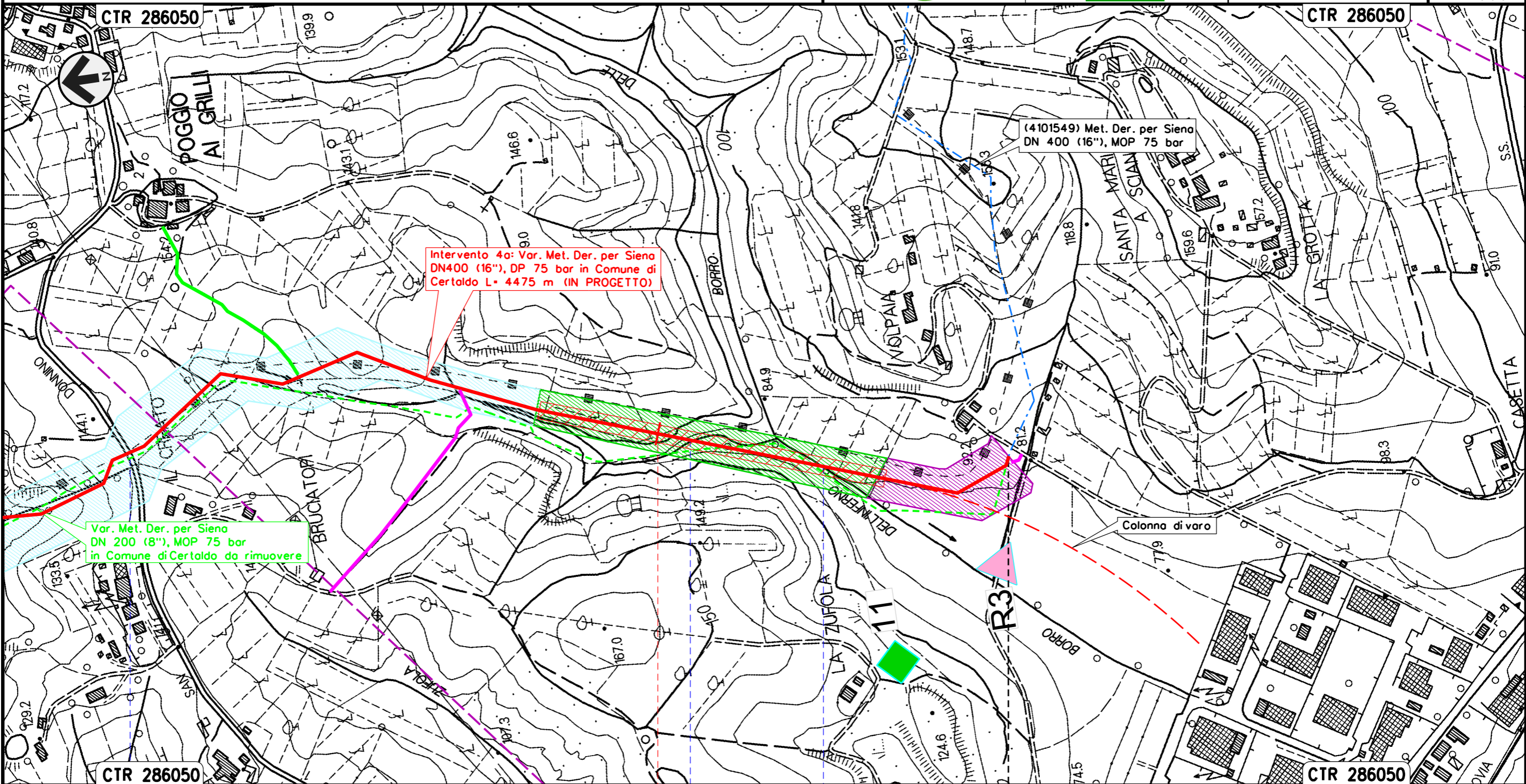
 S.P. n. 50

P1

Intervento 4: Var. Met. Der. per Siena
DN400 (16"), DP 75 bar e ricollegamenti
in Comune di Certaldo

00	12-02-21	EMISSIONE	AGUZZI	FRANCESCONE	CAPRIOTTI	Foglio	7
INDICE	DATA	REVISIONI	ELABORATO	VERIFICATO	APPROVATO	di	34
			Dis. PG-ARC-103			Scala	1:5000
			Comm. NR/19087				

CARTA DEL POTENZIALE ARCHEOLOGICO



Intervento 4a: Var. Met. Der. per Siena
DN400 (16"), DP 75 bar in Comune di
Certaldo L= 4475 m (IN PROGETTO)

Var. Met. Der. per Siena
DN 200 (8"), MOP 75 bar
in Comune di Certaldo da rimuovere

(4101549) Met. Der. per Siena
DN 400 (16"), MOP 75 bar

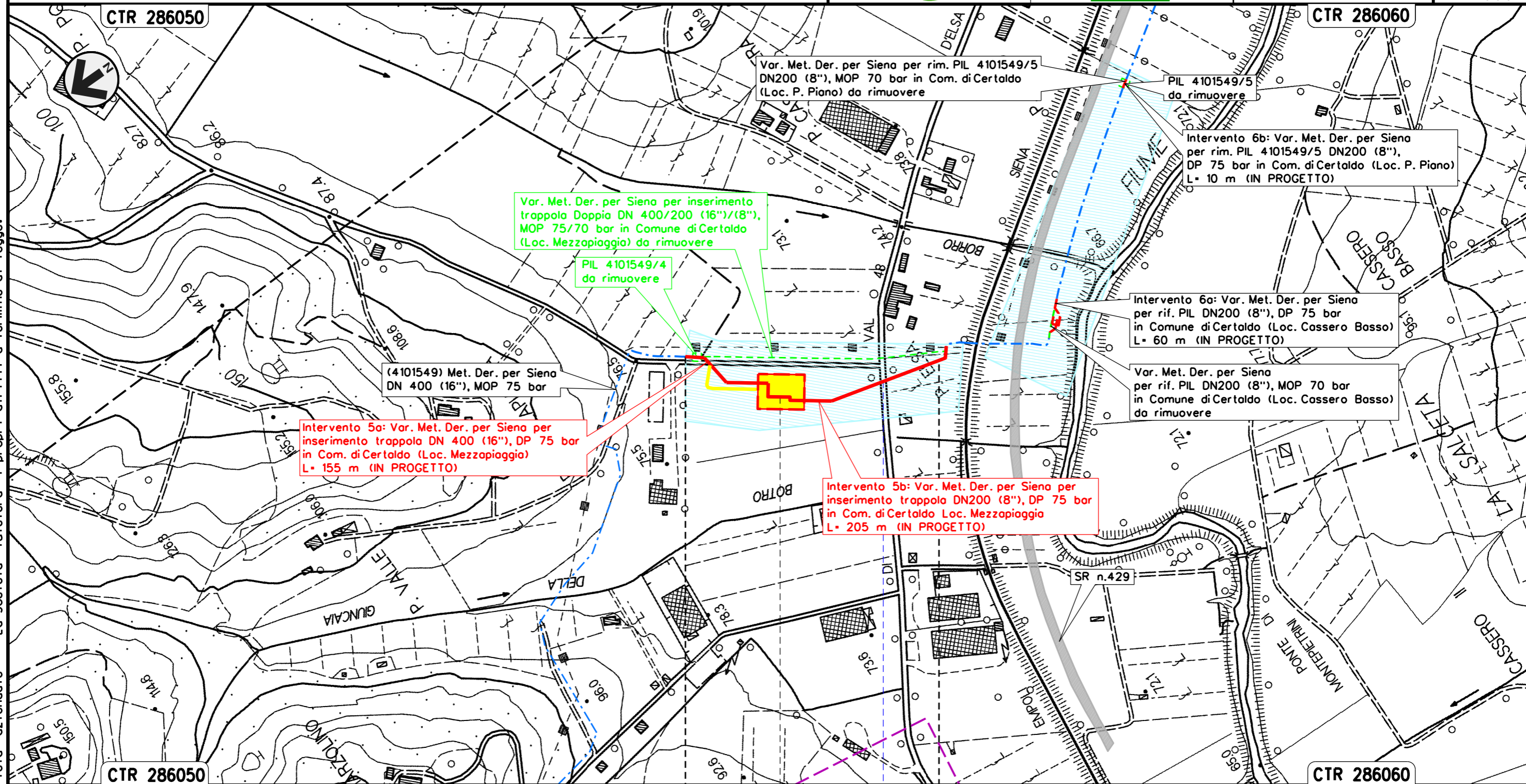
Colonna di varo

Il presente disegno e' di proprieta' aziendale - La Societa' tutelera' i propri diritti a termine di legge.

Intervento 5: Var. Met. Der. per Siena per inserimento trappola Doppia DN400/200 (16"/8"), DP 75 bar in Comune di Certaldo (Loc. Mezzapiaggia)

CARTA DEL POTENZIALE ARCHEOLOGICO

00	12-02-21	EMISSIONE	AGUZZI	FRANCESCO	CAPRIOTTI	Foglio	8
INDICE	DATA	REVISIONI	ELABORATO	VERIFICATO	APPROVATO	di	34
			Dis. PG-ARC-103			Scala	1:5000
			Comm. NR/19087				



Intervento 5a: Var. Met. Der. per Siena per inserimento trappola DN 400 (16"), DP 75 bar in Com. di Certaldo (Loc. Mezzapiaggia) L= 155 m (IN PROGETTO)

Intervento 5b: Var. Met. Der. per Siena per inserimento trappola DN200 (8"), DP 75 bar in Com. di Certaldo Loc. Mezzapiaggia L= 205 m (IN PROGETTO)

Var. Met. Der. per Siena per inserimento trappola Doppia DN 400/200 (16"/8"), MOP 75/70 bar in Comune di Certaldo (Loc. Mezzapiaggia) da rimuovere

Intervento 6b: Var. Met. Der. per Siena per rim. PIL 4101549/5 DN200 (8"), DP 75 bar in Com. di Certaldo (Loc. P. Piano) L= 10 m (IN PROGETTO)

Intervento 6a: Var. Met. Der. per Siena per rif. PIL DN200 (8"), DP 75 bar in Comune di Certaldo (Loc. Cassero Basso) L= 60 m (IN PROGETTO)

Var. Met. Der. per Siena per rif. PIL DN200 (8"), MOP 70 bar in Comune di Certaldo (Loc. Cassero Basso) da rimuovere

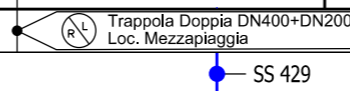
Var. Met. Der. per Siena per rim. PIL 4101549/5 DN200 (8"), MOP 70 bar in Com. di Certaldo (Loc. P. Piano) da rimuovere

PIL 4101549/5 da rimuovere

PIL 4101549/4 da rimuovere

(4101549) Met. Der. per Siena DN 400 (16"), MOP 75 bar

CERTALDO
FIRENZE

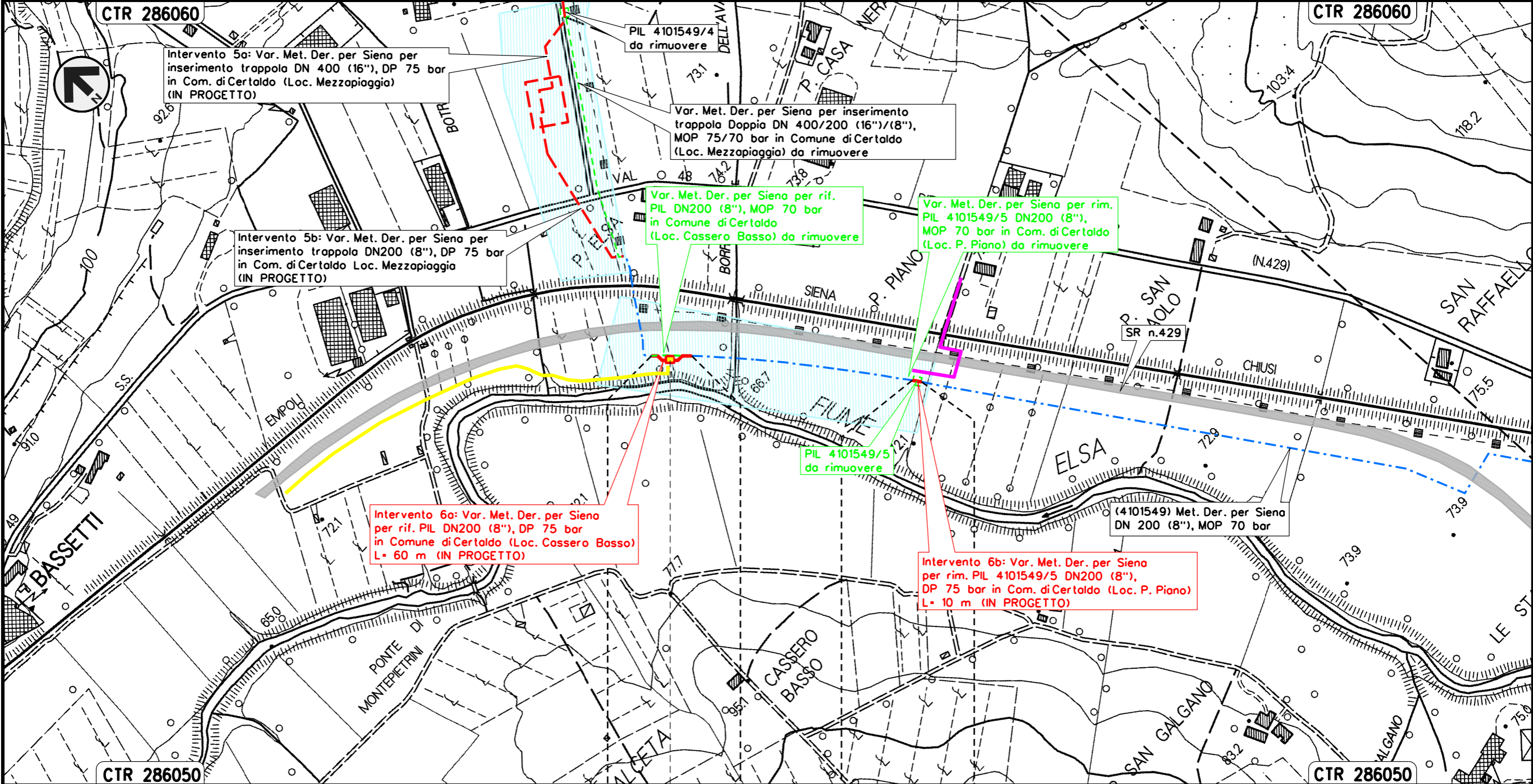


Il presente disegno e' di proprieta' aziendale - La Societa' tutelera' i propri diritti a termine di legge.

Intervento 6: Var. Met. Der. per Siena
 DN 200 (8"), DP 75 per rif. PIL
 in Comune di Certaldo (Loc. Cassero Basso)

CARTA DEL POTENZIALE ARCHEOLOGICO


00	12-02-21	EMISSIONE	AGUZZI	FRANCESCONE	CAPRIOTTI	Foglio	9
INDICE	DATA	REVISIONI	ELABORATO	VERIFICATO	APPROVATO	di	34
						Dis.	PG-ARC-103
						Comm.	NR/19087
						Scala	1:5000



Il presente disegno e' di proprieta' aziendale - La Societa' tutelera' i propri diritti a termine di legge.

CERTALDO	CERTALDO
FIRENZE	FIRENZE

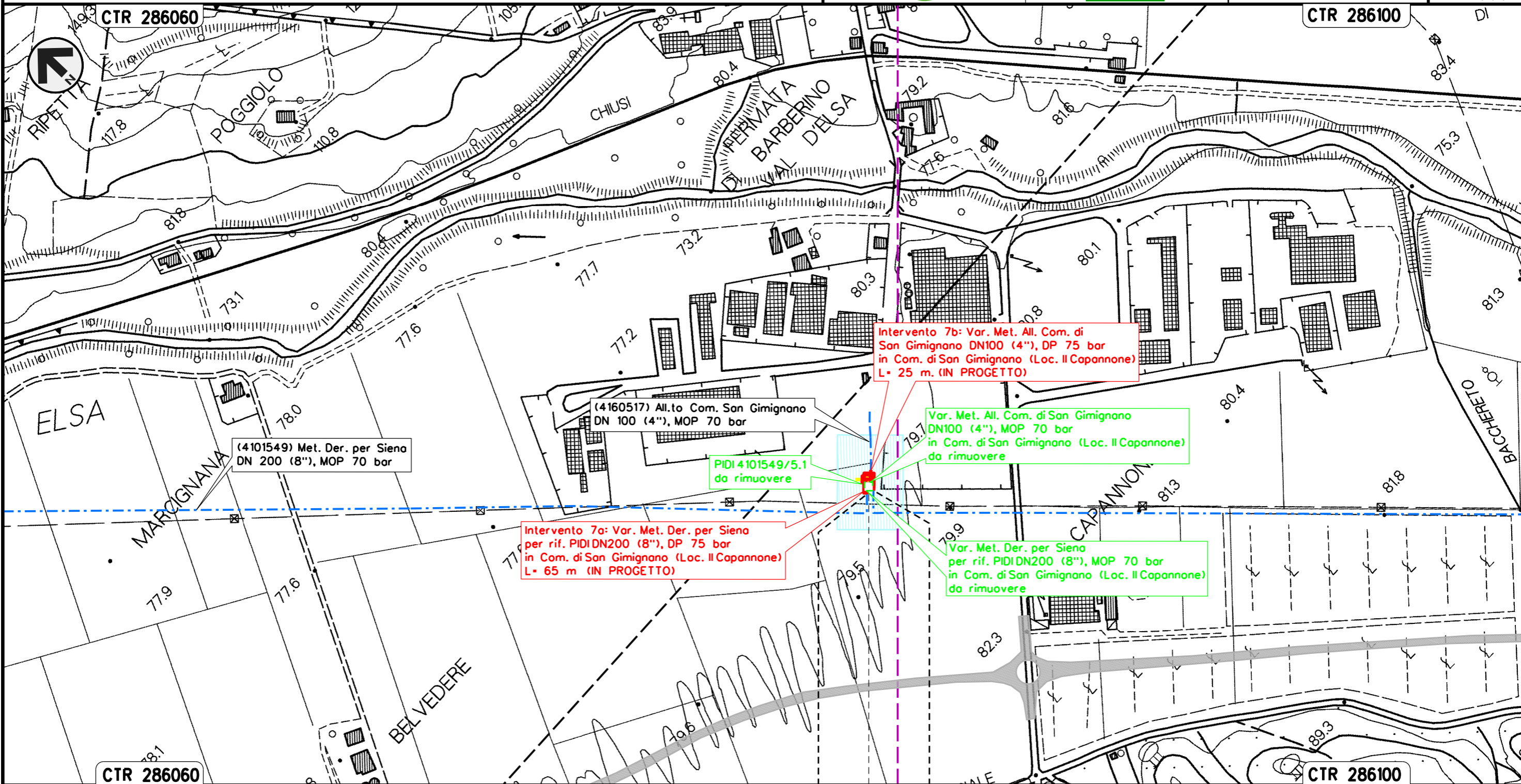
◀▶ PIL Loc. Cassero Basso



Intervento 7: Var. Met. Der. per Siena DN 200 (8"),
 DP 75 per rif. PIDI e ricollegamenti
 in Comune di San Gimignano (Loc. Il Capannone)

CARTA DEL POTENZIALE ARCHEOLOGICO

00	12-02-21	EMISSIONE	AGUZZI	FRANCESCO	CAPRIOTTI	Foglio	10
INDICE	DATA	REVISIONI	ELABORATO	VERIFICATO	APPROVATO	di	34
			Dis. PG-ARC-103			Scala	1:5000
			Comm. NR/19087				



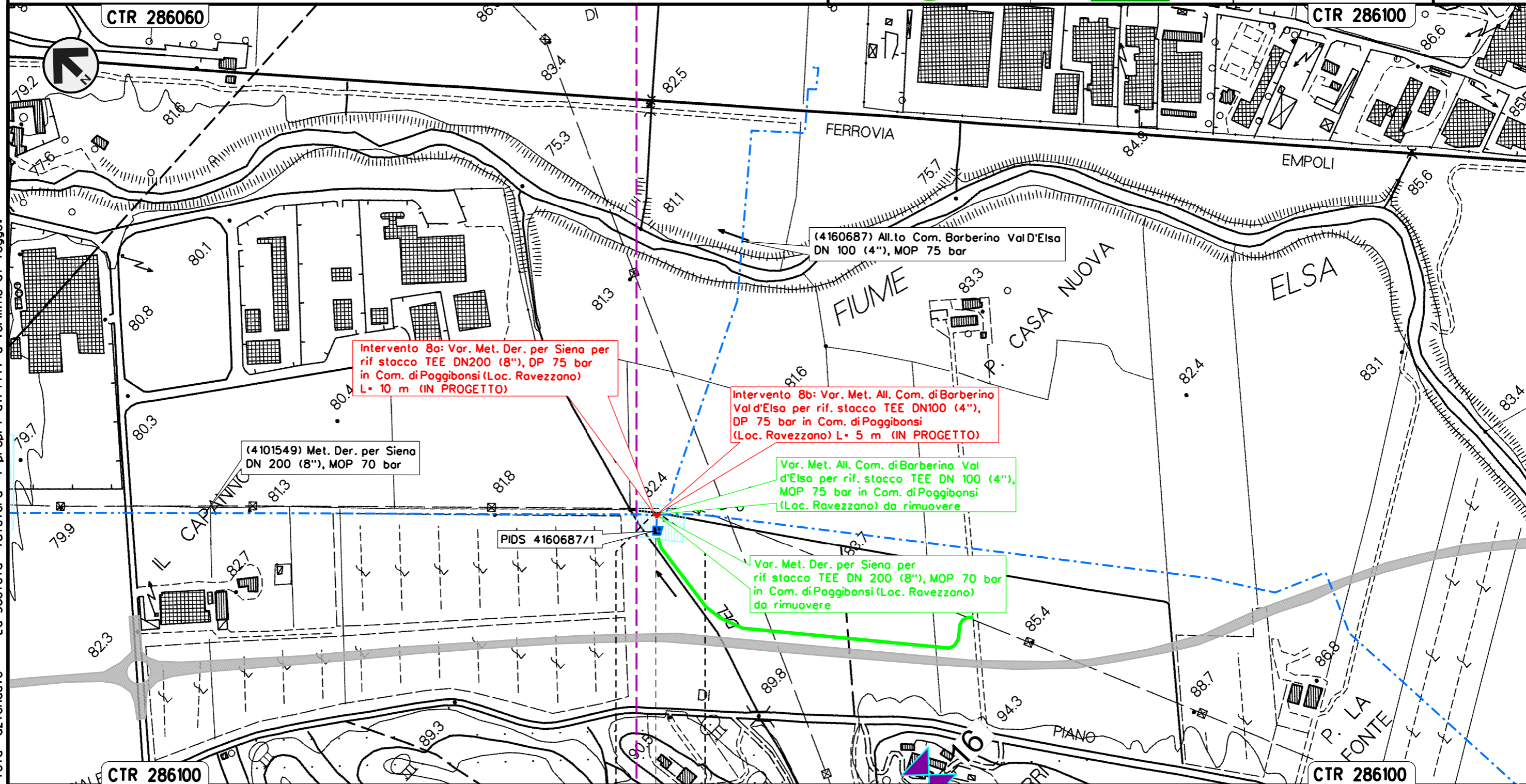
Il presente disegno e' di proprieta' aziendale - La Societa' tutelera' i propri diritti a termine di legge.

SAN GIMIGNANO
 SIENA
 PIDI Loc. Il Capannone

Intervento 8: Var. Met. Der. per Siena
 DN 200 (8"), DP 75 per rif. stacco TEE
 in Comune di Poggibonsi (Loc. Ravezzano)

CARTA DEL POTENZIALE ARCHEOLOGICO

00	12-02-21	EMISSIONE	AGUZZI	FRANCESCO	CAPRIOTTI	Foglio	11
INDICE	DATA	REVISIONI	ELABORATO	VERIFICATO	APPROVATO	di	34
			Dis. PG-ARC-103			Scala	1:5000
			Comm. NR/19087				



Il presente disegno e' di proprieta' aziendale - La Societa' tutelera' i propri diritti a termine di legge.

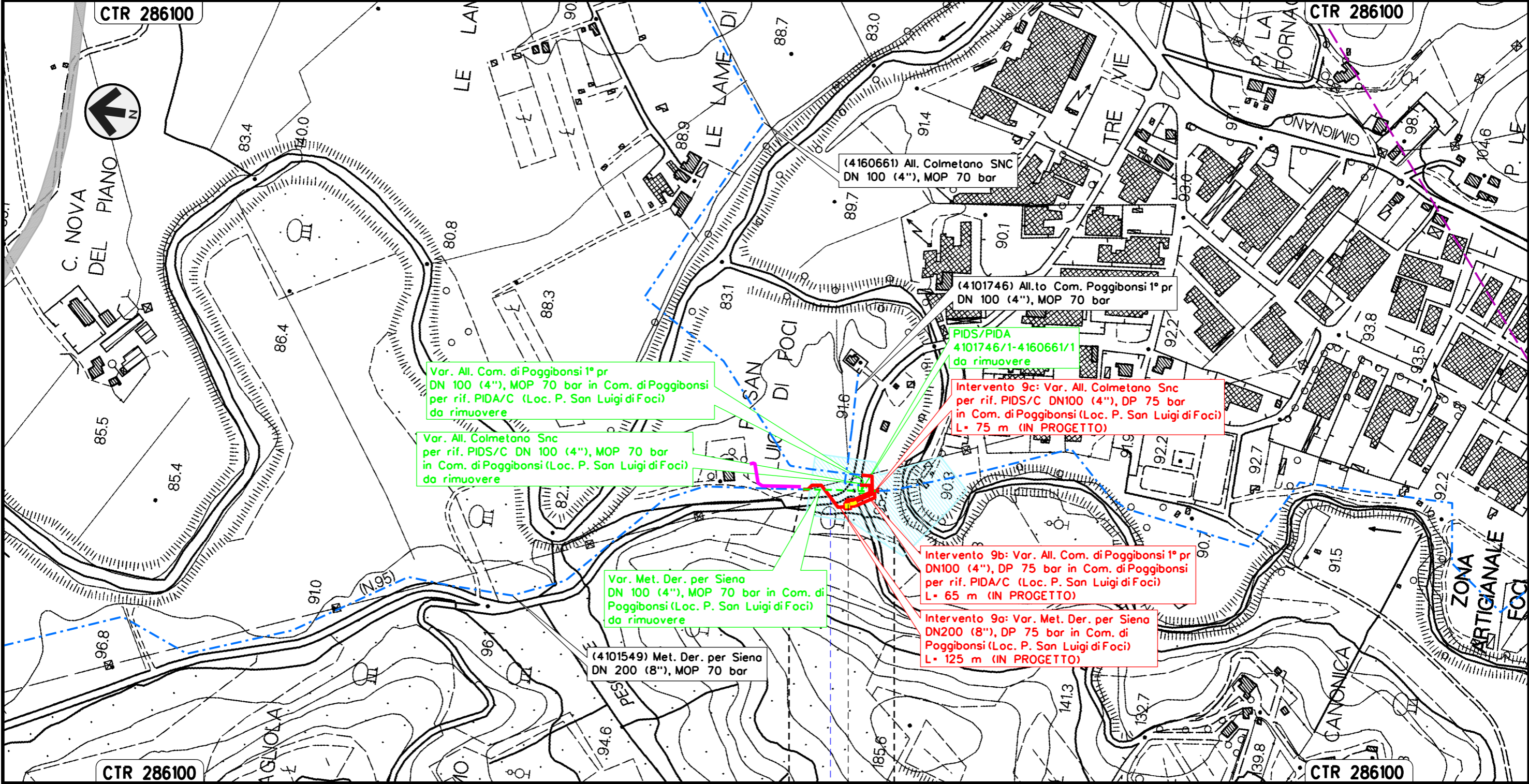
POGGIBONSI
 SIENA



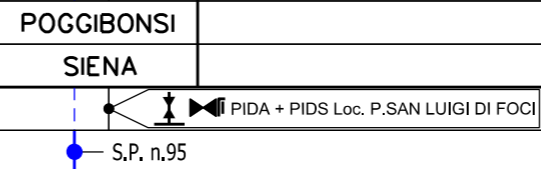
Intervento 9: Var. Met. Der. per Siena DN 200 (8"), DP 75 bar per rif. PIDA/C + PIDS/C e ricollegamenti in Comune di Poggibonsi (Loc. P. San Luigi di Foci)

00	12-02-21	EMISSIONE	AGUZZI	FRANCESCO	CAPRIOTTI	Foglio	12
INDICE	DATA	REVISIONI	ELABORATO	VERIFICATO	APPROVATO	di	34
			Dis. PG-ARC-103			di	34
			Comm. NR/19087			Scala	1:5000

CARTA DEL POTENZIALE ARCHEOLOGICO



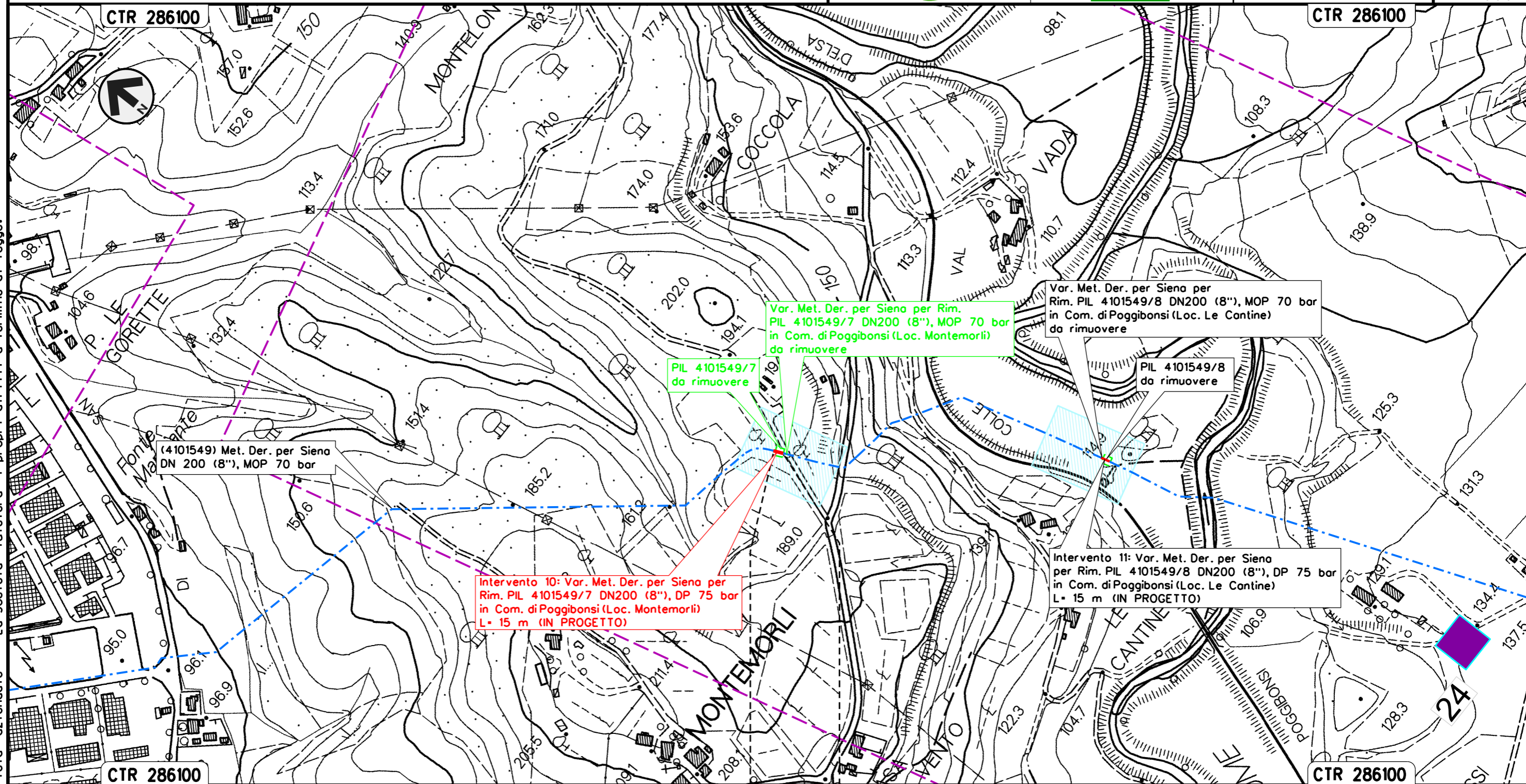
Il presente disegno e' di proprieta' aziendale - La Societa' tutelera' i propri diritti a termine di legge.



Intervento 10: Var. Met. Der. per Siena
DN 200 (8"), DP 75 bar per rimozione PIL 4101549/7
in Comune di Poggibonsi (Loc. Montemorli)

CARTA DEL POTENZIALE ARCHEOLOGICO

00	12-02-21	EMISSIONE	AGUZZI	FRANCESCO	CAPRIOTTI	Foglio	13
INDICE	DATA	REVISIONI	ELABORATO	VERIFICATO	APPROVATO	di	34
			Dis.	PG-ARC-103		Scala	1:5000
			Comm.	NR/19087			



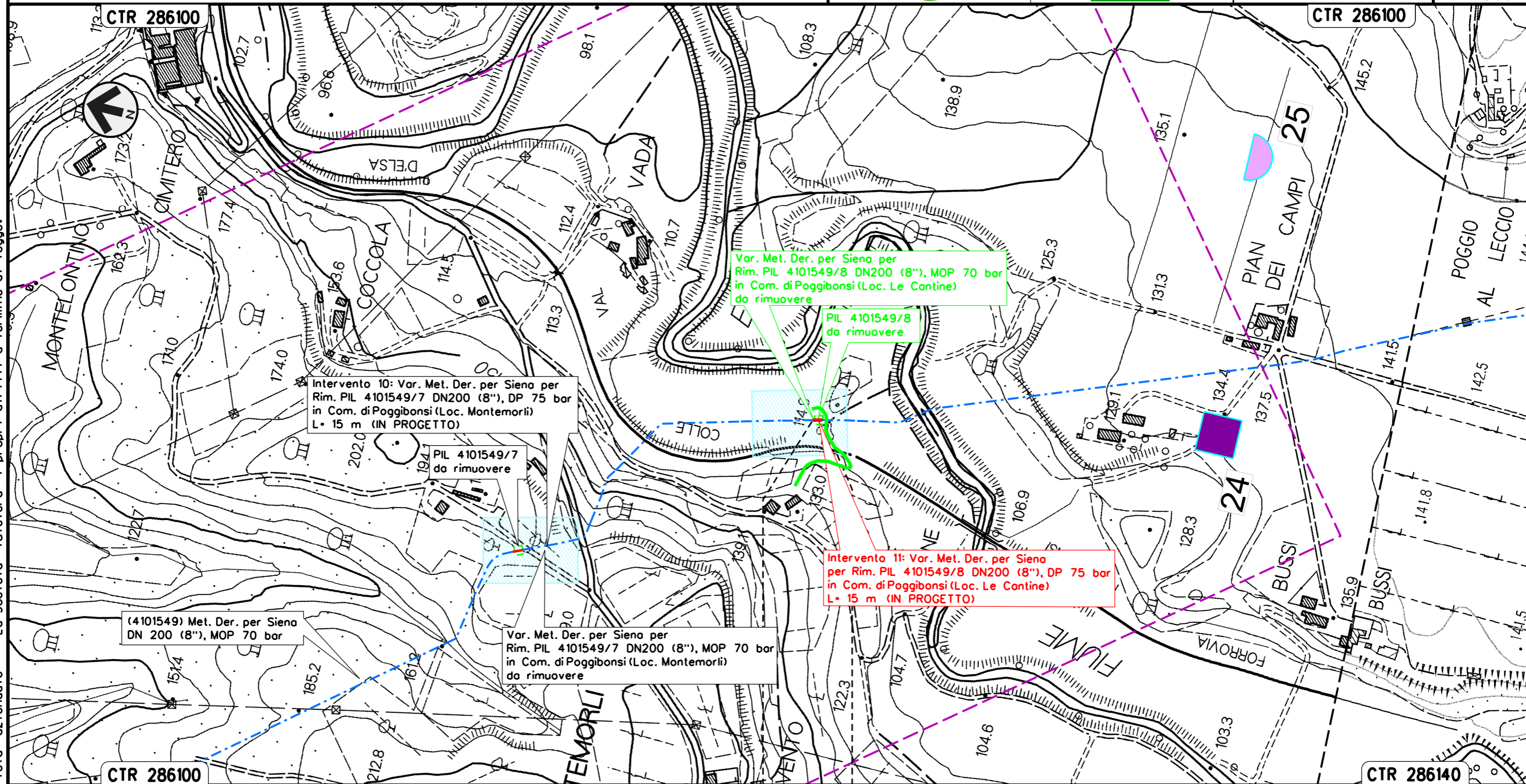
Il presente disegno e' di proprieta' aziendale - La Societa' tutelera' i propri diritti a termine di legge.

POGGIBONSI
SIENA

Intervento 11: Var. Met. Der. per Siena
 DN 200 (8"), DP 75 bar per rimozione PIL 4101549/8
 in Comune di Poggibonsi (Loc. Le Cantine)

CARTA DEL POTENZIALE ARCHEOLOGICO

00	12-02-21	EMISSIONE	AGUZZI	FRANCESCO	CAPRIOTTI	Foglio
INDICE	DATA	REVISIONI	ELABORATO	VERIFICATO	APPROVATO	14
			Dis. PG-ARC-103			di 34
			Comm. NR/19087			Scala 1:5000

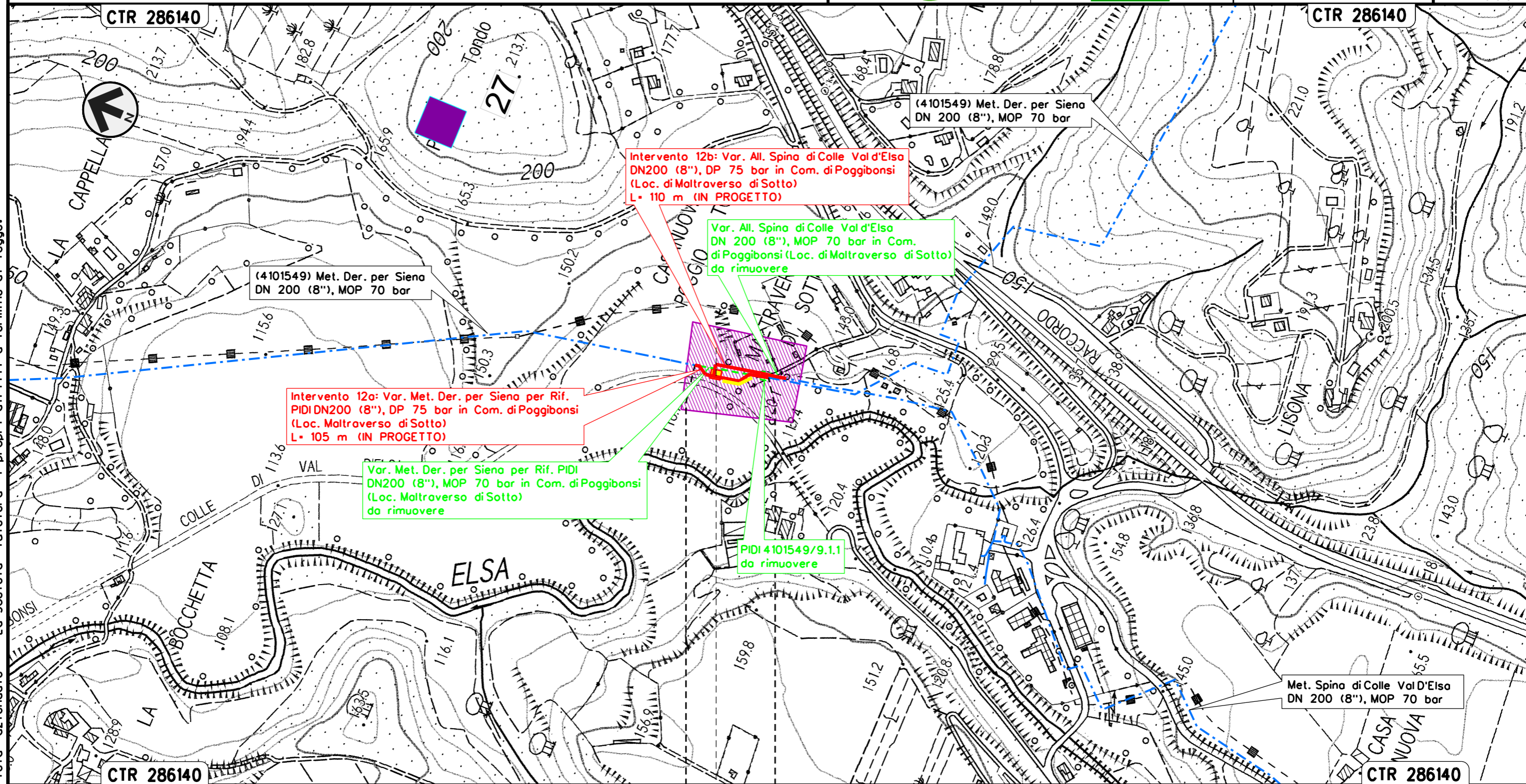


Il presente disegno e' di proprieta' aziendale - La Societa' tutelera' i propri diritti a termine di legge.

POGGIBONSI
 SIENA



CARTA DEL POTENZIALE ARCHEOLOGICO



Il presente disegno e' di proprieta' aziendale - La Societa' tutelera' i propri diritti a termine di legge.

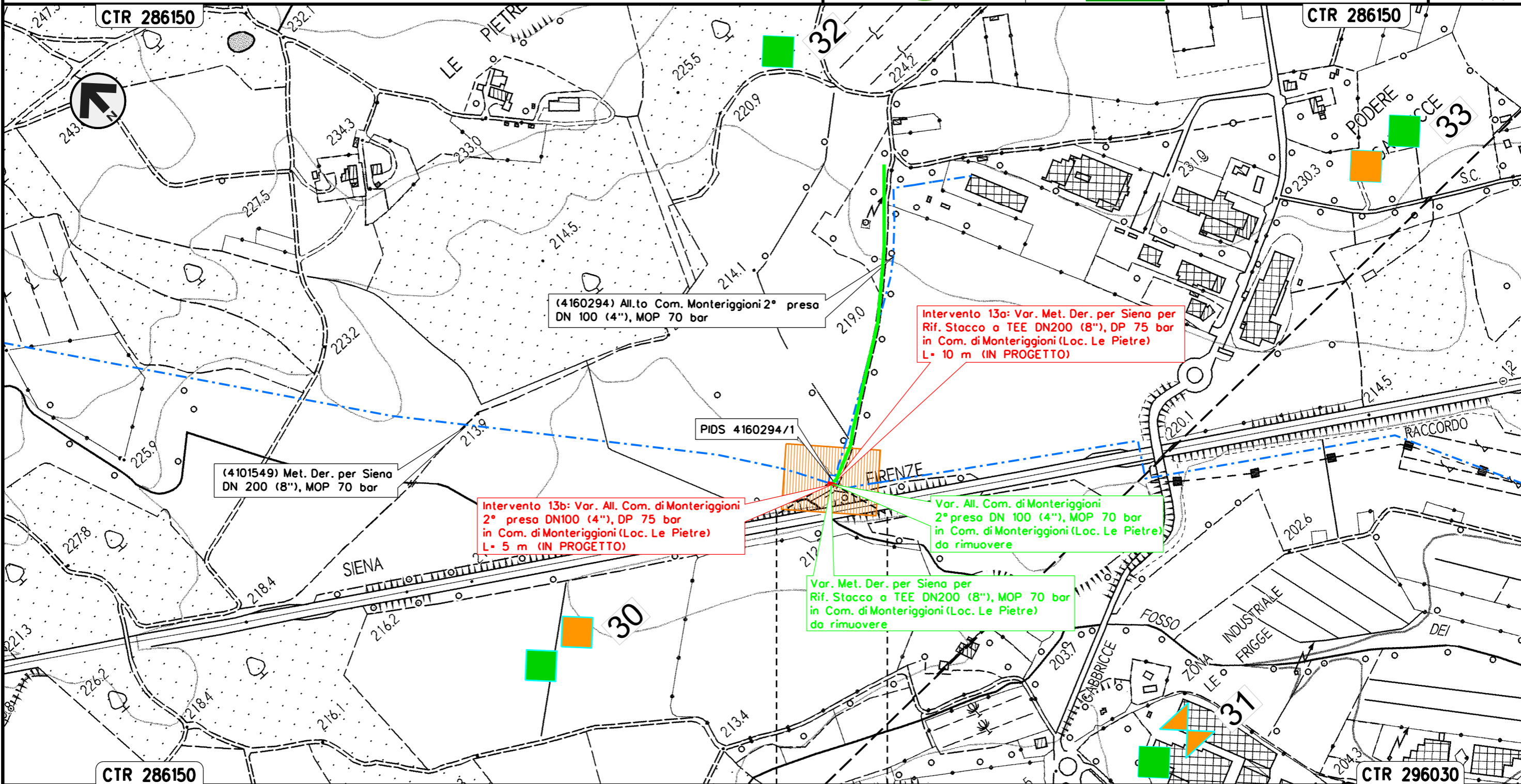
POGGIBONSI
 SIENA
 PIDI Loc. Maltraverso di sotto



Intervento 13: Var. Met. Der. per Siena
 DN200 (8"), DP 75 bar per rifacimento stacco TEE
 in Comune di Poggibonsi (Loc. Le Pietre)

CARTA DEL POTENZIALE ARCHEOLOGICO

00	12-02-21	EMISSIONE	AGUZZI	FRANCESCO	CAPRIOTTI	Foglio	16
INDICE	DATA	REVISIONI	ELABORATO	VERIFICATO	APPROVATO	di	34
 			Dis. PG-ARC-103		di		34
			Comm. NR/19087		Scala		1:5000



Il presente disegno e' di proprieta' aziendale - La Societa' tutelera' i propri diritti a termine di legge.

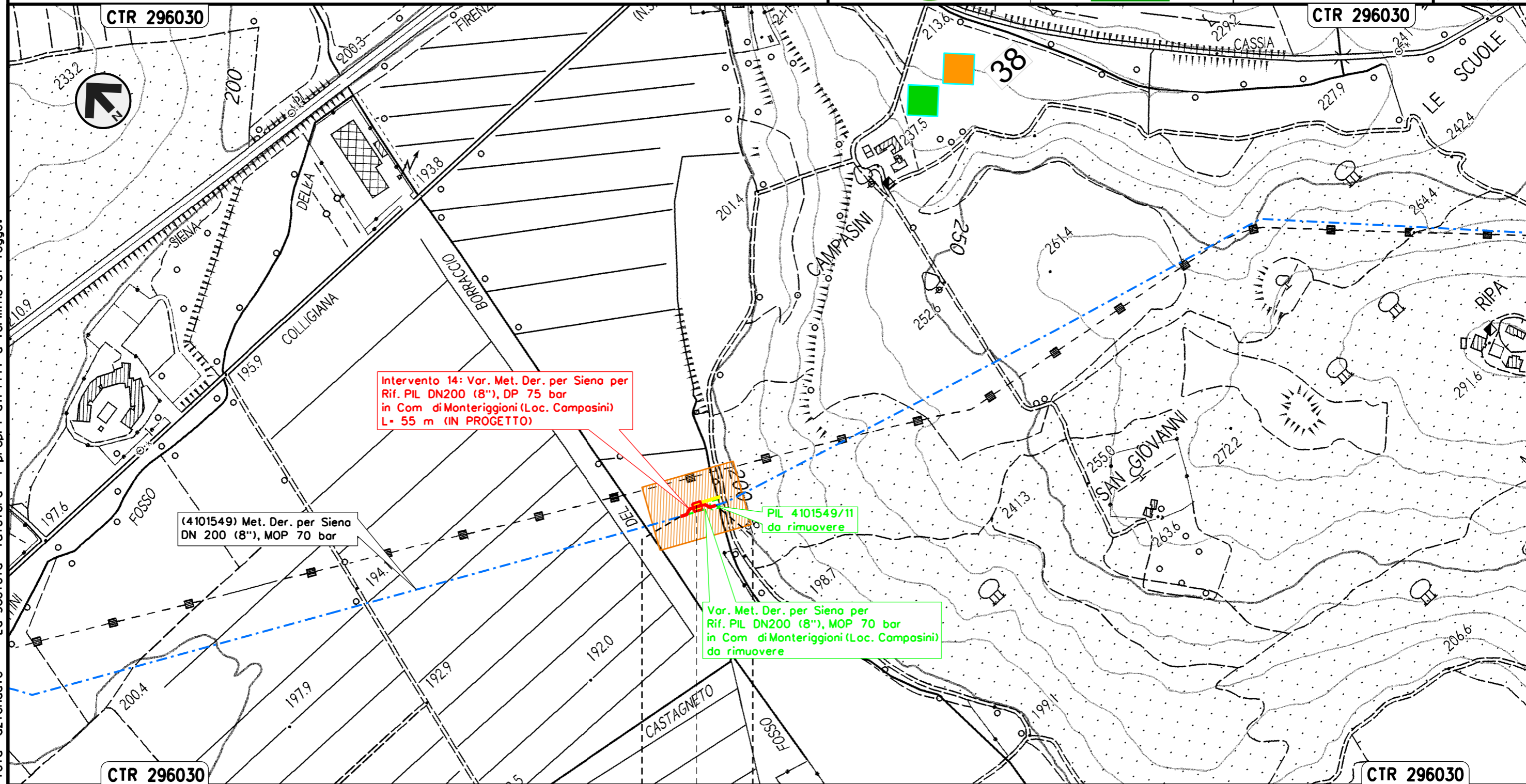
MONTERIGGIONI
 SIENA



Intervento 14: Var. Met. Der. per Siena
 DN 200 (8"), DP 75 bar per rif. PIL
 in Comune di Monteriggioni (Loc. Campasini)

CARTA DEL POTENZIALE ARCHEOLOGICO

00	12-02-21	EMISSIONE	AGUZZI	FRANCESCONE	CAPRIOTTI	Foglio
INDICE	DATA	REVISIONI	ELABORATO	VERIFICATO	APPROVATO	17
			Dis. PG-ARC-103			di 34
			Comm. NR/19087			Scala 1:5000





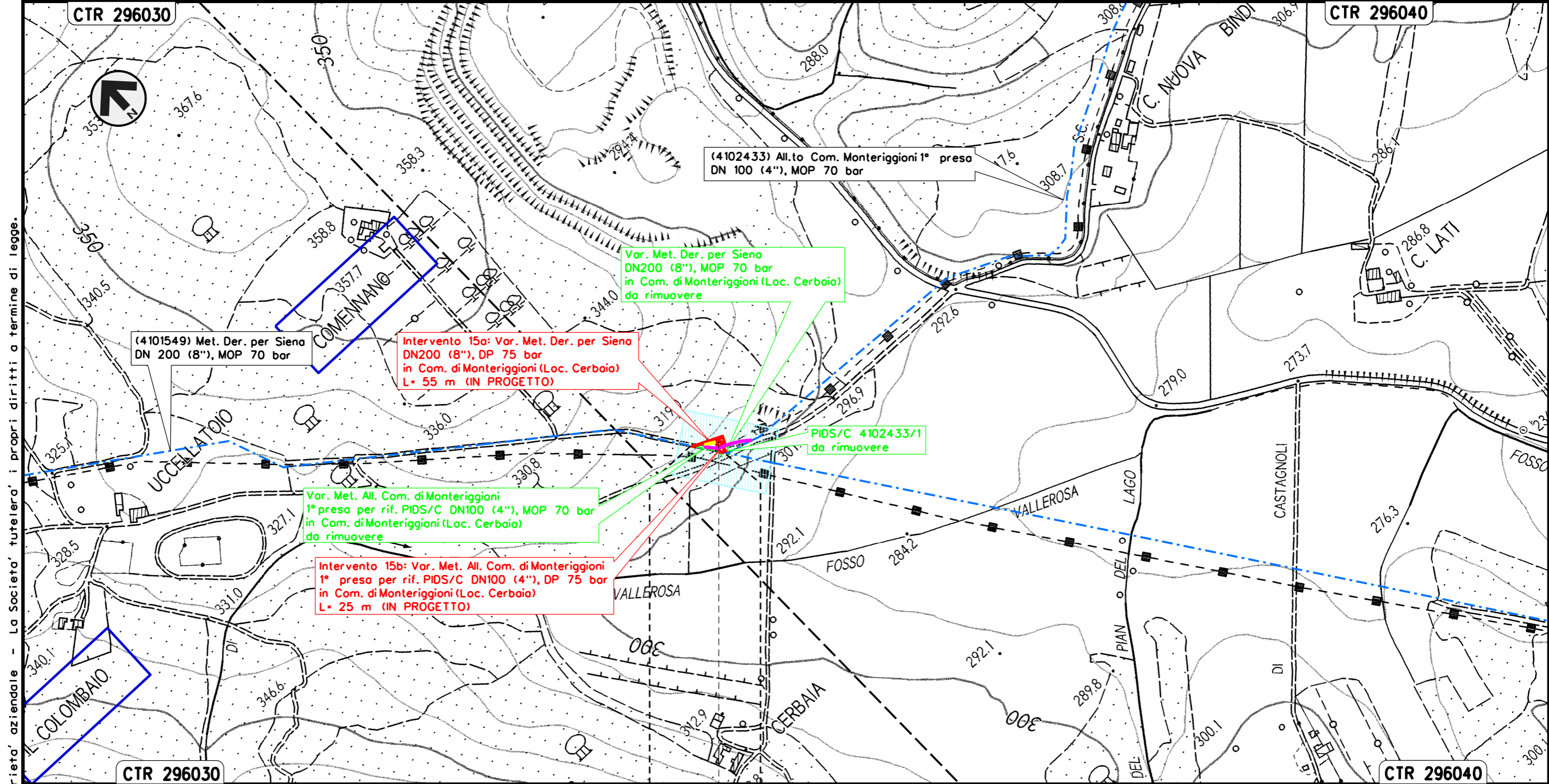
Il presente disegno e' di proprieta' aziendale - La Societa' tutelera' i propri diritti a termine di legge.

MONTERIGGIONI
 SIENA
 PIL Loc. Campasini


Intervento 15: Var. Met. Der. per Siena
 DN 200 (8"), DP 75 bar per rif. PIDS/C e ricollegamenti
 in Comune di Monteriggioni (Loc. Cerbaia)

CARTA DEL POTENZIALE ARCHEOLOGICO

00	12-02-21	EMISSIONE	AGUZZI	FRANCESCO	CAPRIOTTI	Foglio	18
INDICE	DATA	REVISIONI	ELABORATO	VERIFICATO	APPROVATO	di	34
 			Dis. PG-ARC-103		di		34
			Comm. NR/19087		Scala		1:5000



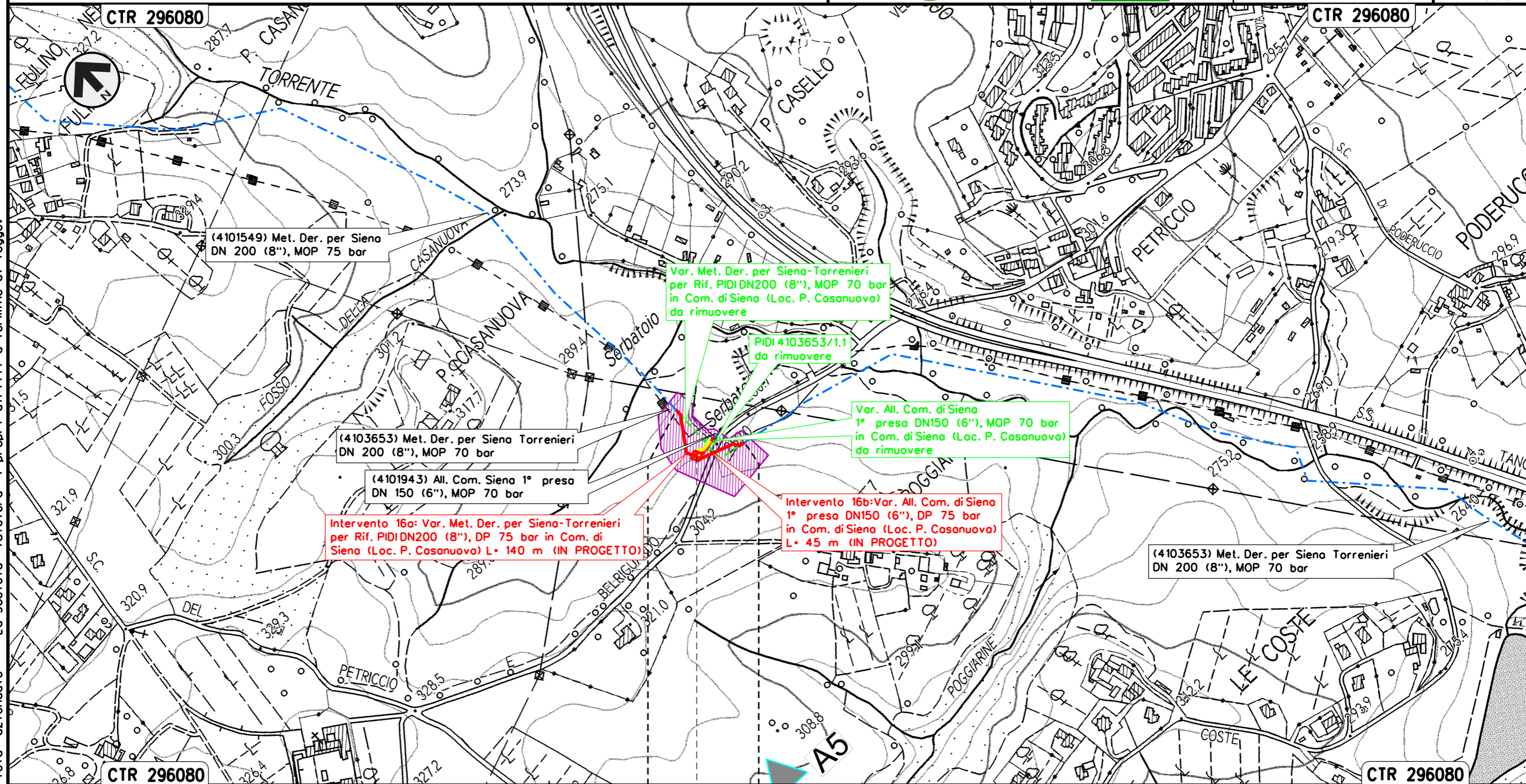
MONTERIGGIONI
 SIENA

 PIDS Loc. Cerbaia

Il presente disegno e' di proprieta' aziendale - La Societa' tutelera' i propri diritti a termine di legge.



CARTA DEL POTENZIALE ARCHEOLOGICO



SIENA
 SIENA
 PIDI Loc. P. Casanuova

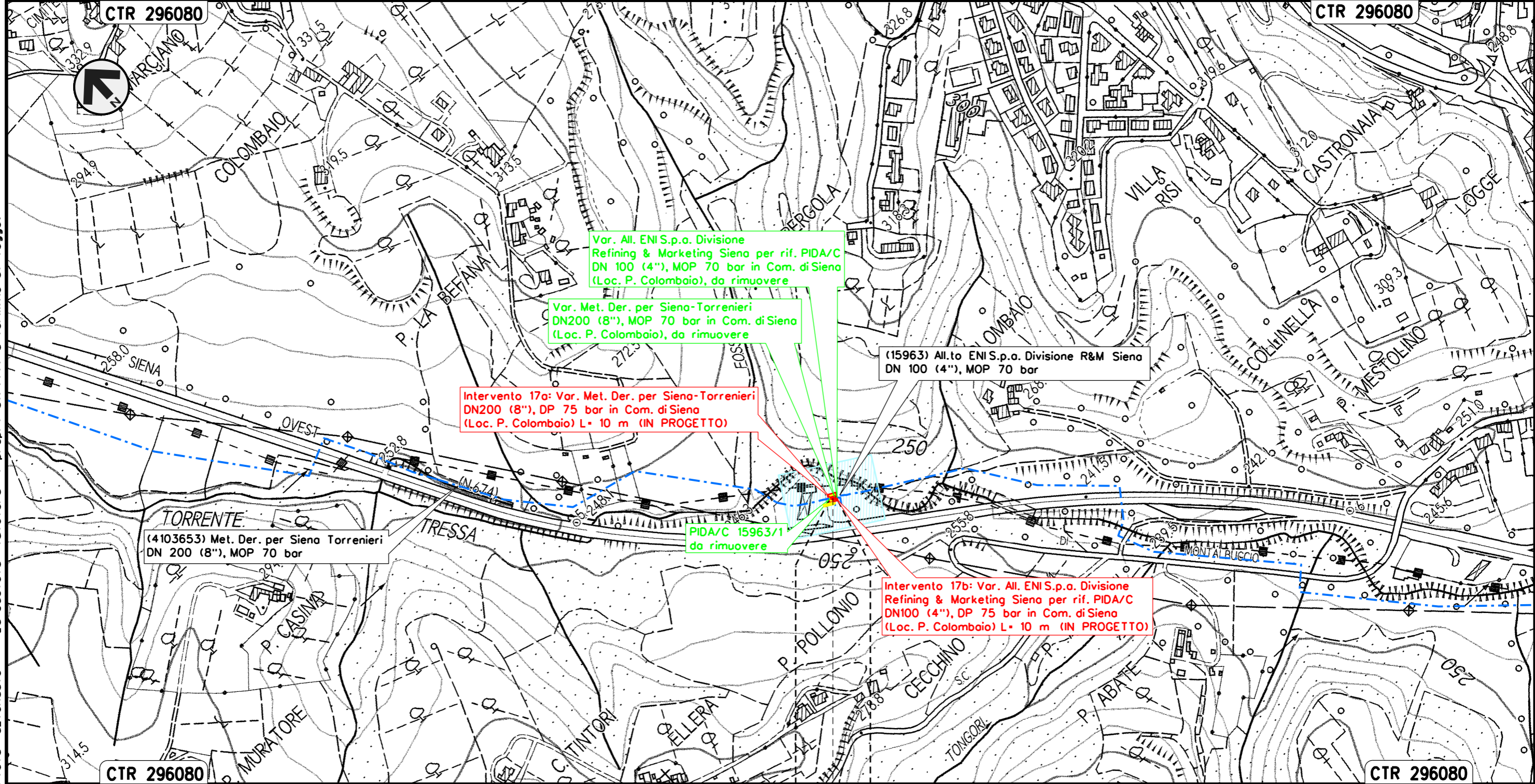


Il presente disegno e' di proprieta' aziendale - La Societa' tutelera' i propri diritti a termine di legge.

Intervento 17: Var. Met. Der. per Siena-Torrenieri
 DN 200 (8"), DP 75 bar per rif. PIDA/C e ricollegamenti
 in Comune di Siena (Loc. P. Colombaio)

00	12-02-21	EMISSIONE	AGUZZI	FRANCESCO	CAPRIOTTI	Foglio	20
INDICE	DATA	REVISIONI	ELABORATO	VERIFICATO	APPROVATO	di	34
			Dis. PG-ARC-103			Scala	1:5000
			Comm. NR/19087				

CARTA DEL POTENZIALE ARCHEOLOGICO



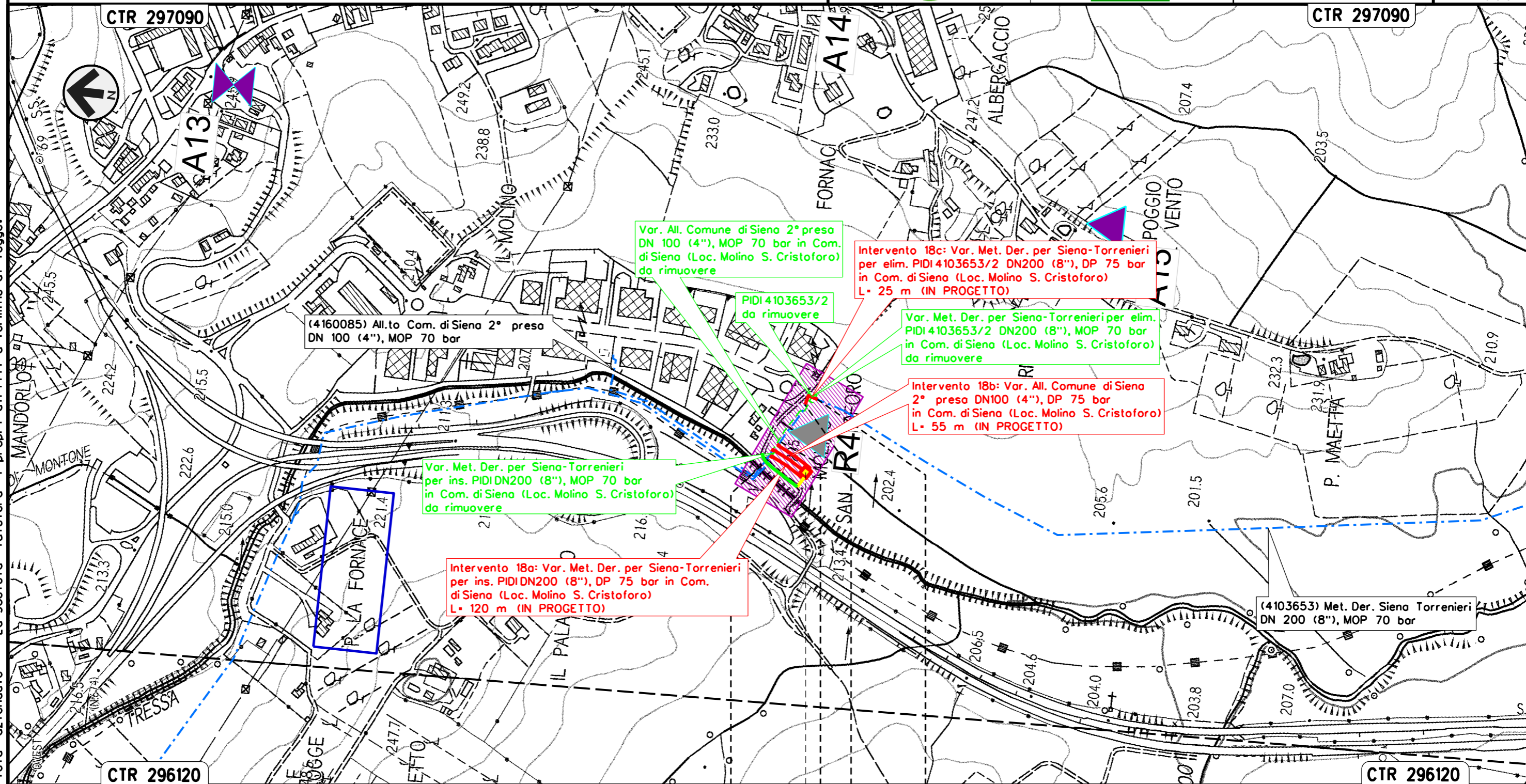
Il presente disegno e' di proprieta' aziendale - La Societa' tutelera' i propri diritti a termine di legge.

SIENA
 SIENA

▶▶▶ PIDA/C Loc. P. Colombaio



CARTA DEL POTENZIALE ARCHEOLOGICO



Il presente disegno e' di proprieta' aziendale - La Societa' tutelera' i propri diritti a termine di legge.

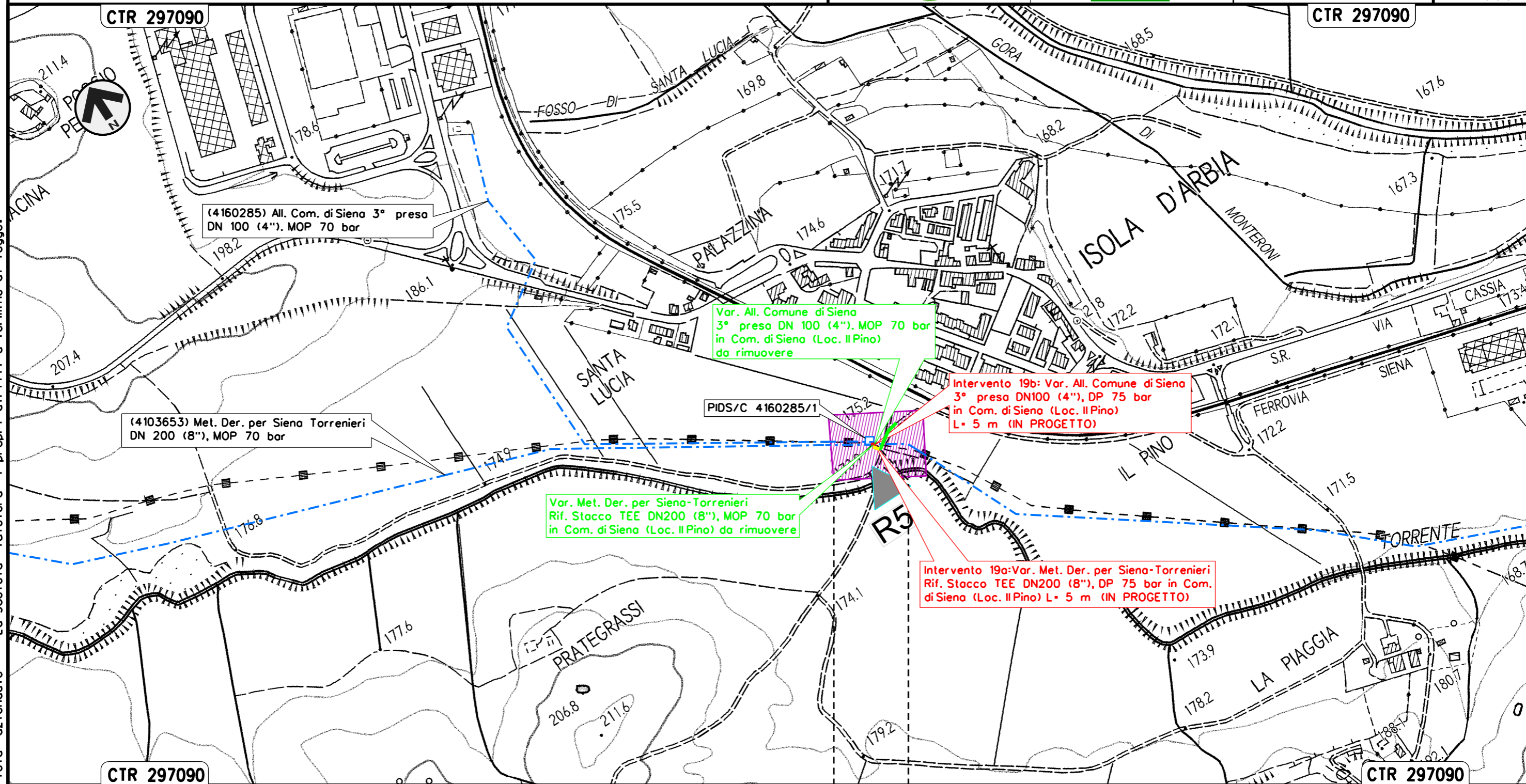
SIENA	SIENA
SIENA	SIENA

PIDI Loc. Molino S. Cristoforo

Intervento 19: Var. Met. Der. per Siena-Torrenieri
 DN 200 (8"), DP 75 bar per rif. Stacco TEE
 in Comune di Siena (Loc. Il Pino)

00	12-02-21	EMISSIONE	AGUZZI	FRANCESCO	CAPRIOTTI	Foglio	22
INDICE	DATA	REVISIONI	ELABORATO	VERIFICATO	APPROVATO	di	34
			Dis. PG-ARC-103			Scala	1:5000
			Comm. NR/19087				

CARTA DEL POTENZIALE ARCHEOLOGICO



Il presente disegno e' di proprieta' aziendale - La Societa' tutelera' i propri diritti a termine di legge.

SIENA
SIENA

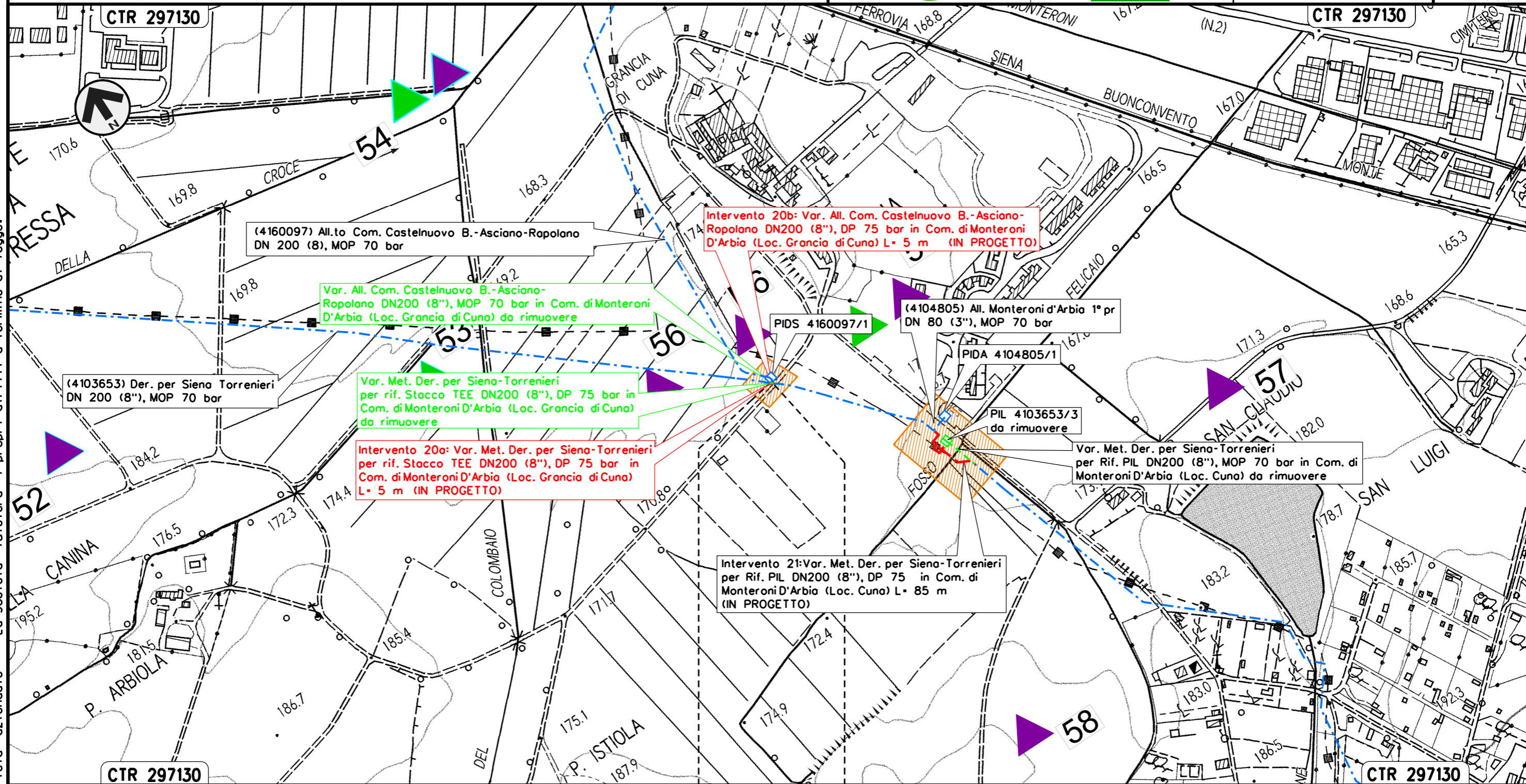


Intervento 20: Var. Met. Der. per Siena-Torrenieri
 DN 200 (8"), DP 75 bar per rif. Stacco TEE
 in Comune di Monteroni D'Arbia (Loc. Gancia di Cuna)

00	12-02-21	EMISSIONE	AGUZZI	FRANCESCO	CAPRIOTTI
INDICE	DATA	REVISIONI	ELABORATO	VERIFICATO	APPROVATO
			Dis. PG-ARC-103		
			Comm. NR/19087		

Foglio
 23
 di 34
 Scala
 1:5000

CARTA DEL POTENZIALE ARCHEOLOGICO



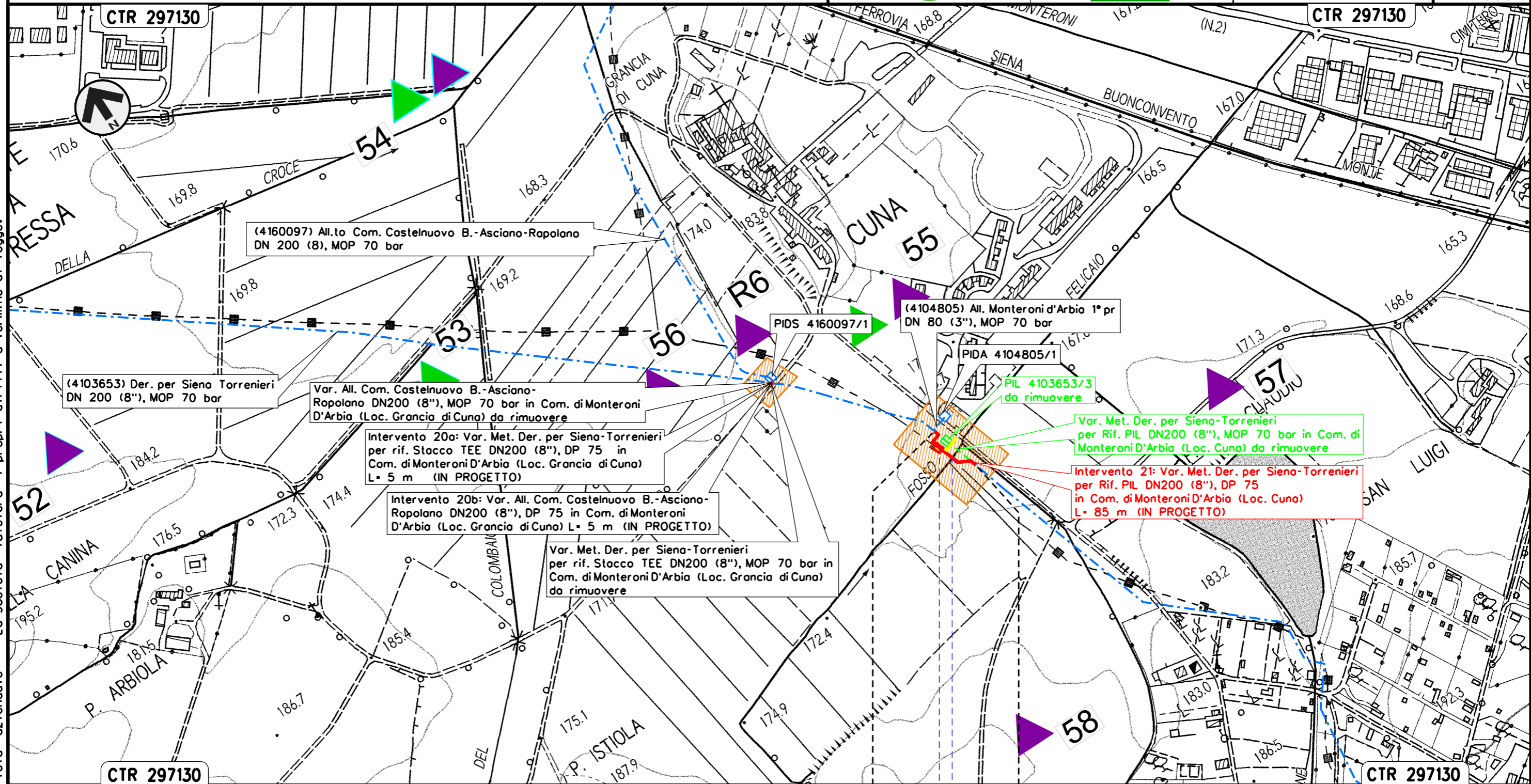
Il presente disegno e' di proprieta' aziendale - La Societa' tutelera' i propri diritti a termine di legge.

MONTERONI D'ARBIA
 SIENA

Intervento 21: Var. Met. Der. per Siena-Torrenieri
 DN 200 (8"), DP 75 bar per rif. PIL
 in Comune di Monteroni D'Arbia (Loc. Cuna)

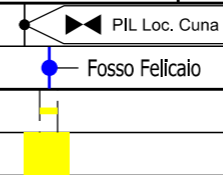
CARTA DEL POTENZIALE ARCHEOLOGICO

00	12-02-21	EMISSIONE	AGUZZI	FRANCESCO	CAPRIOTTI	Foglio	24
INDICE	DATA	REVISIONI	ELABORATO	VERIFICATO	APPROVATO	di	34
			Dis. PG-ARC-103			Scala	1:5000
			Comm. NR/19087				



Il presente disegno e' di proprieta' aziendale - La Societa' tutelera' i propri diritti a termine di legge.

MONTERONI D'ARBIA
 SIENA

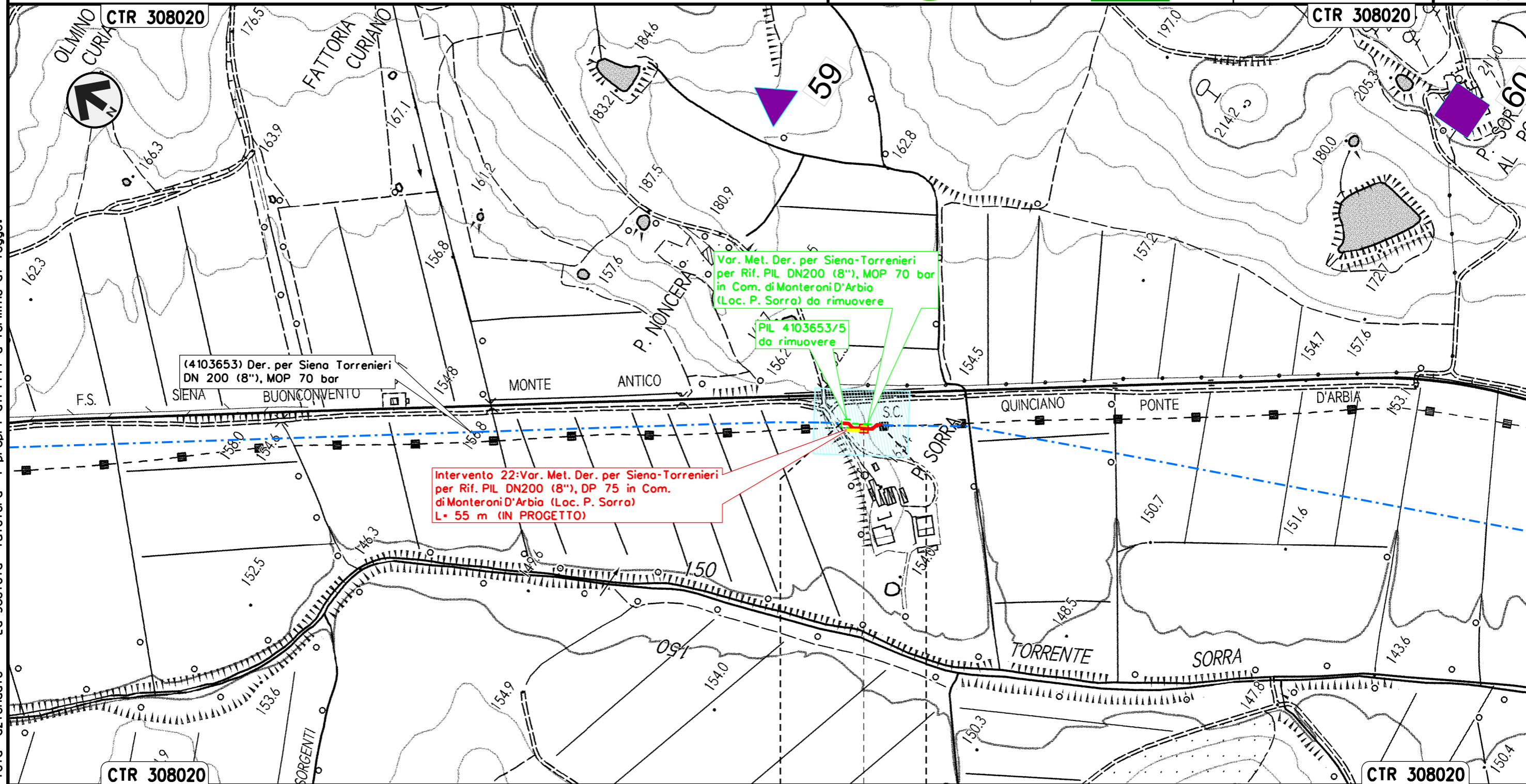


Intervento 22: Var. Met. Der. per Siena-Torrenieri
 DN 200 (8"), DP 75 bar per rif. PIL
 in Comune di Monteroni D'Arbia (Loc. P. Sorra)

00	12-02-21	EMISSIONE	AGUZZI	FRANCESCO	CAPRIOTTI
INDICE	DATA	REVISIONI	ELABORATO	VERIFICATO	APPROVATO
			Dis. PG-ARC-103		
			Comm. NR/19087		

Foglio
 25
 di 34
 Scala
 1:5000

CARTA DEL POTENZIALE ARCHEOLOGICO



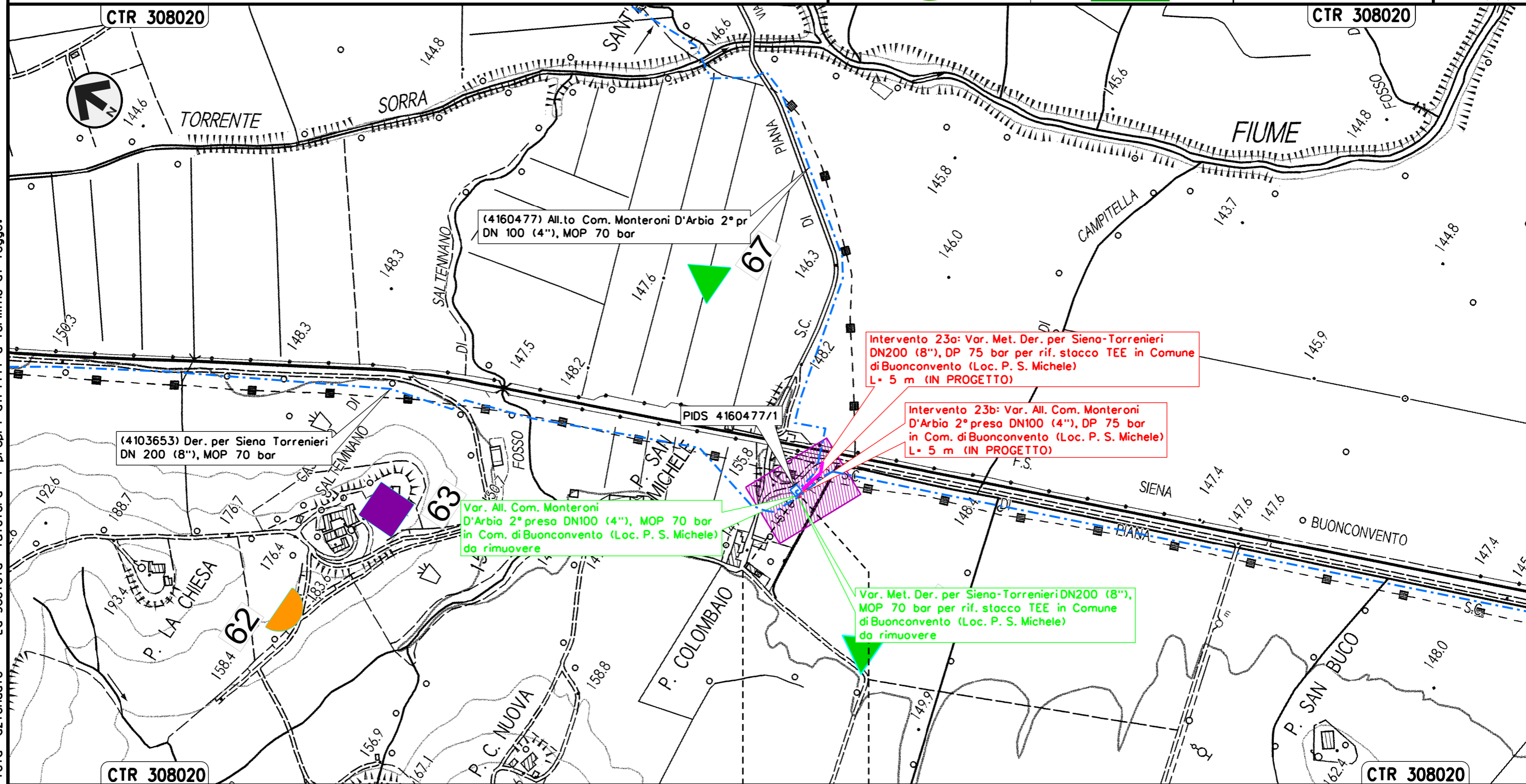
Il presente disegno e' di proprieta' aziendale - La Societa' tutelera' i propri diritti a termine di legge.

MONTERONI D'ARBIA
 SIENA
 PIL Loc. P. Sorra

Intervento 23: Var. Met. Der. per Siena-Torrenieri
 DN 200 (8"), DP 75 bar per rif. Stacco TEE
 in Comune di Buonconvento (Loc. P. S. Michele)

00	12-02-21	EMISSIONE	AGUZZI	FRANCESCO	CAPRIOTTI	Foglio	26
INDICE	DATA	REVISIONI	ELABORATO	VERIFICATO	APPROVATO	di	34
			Dis. PG-ARC-103			Scala	1:5000
			Comm. NR/19087				

CARTA DEL POTENZIALE ARCHEOLOGICO



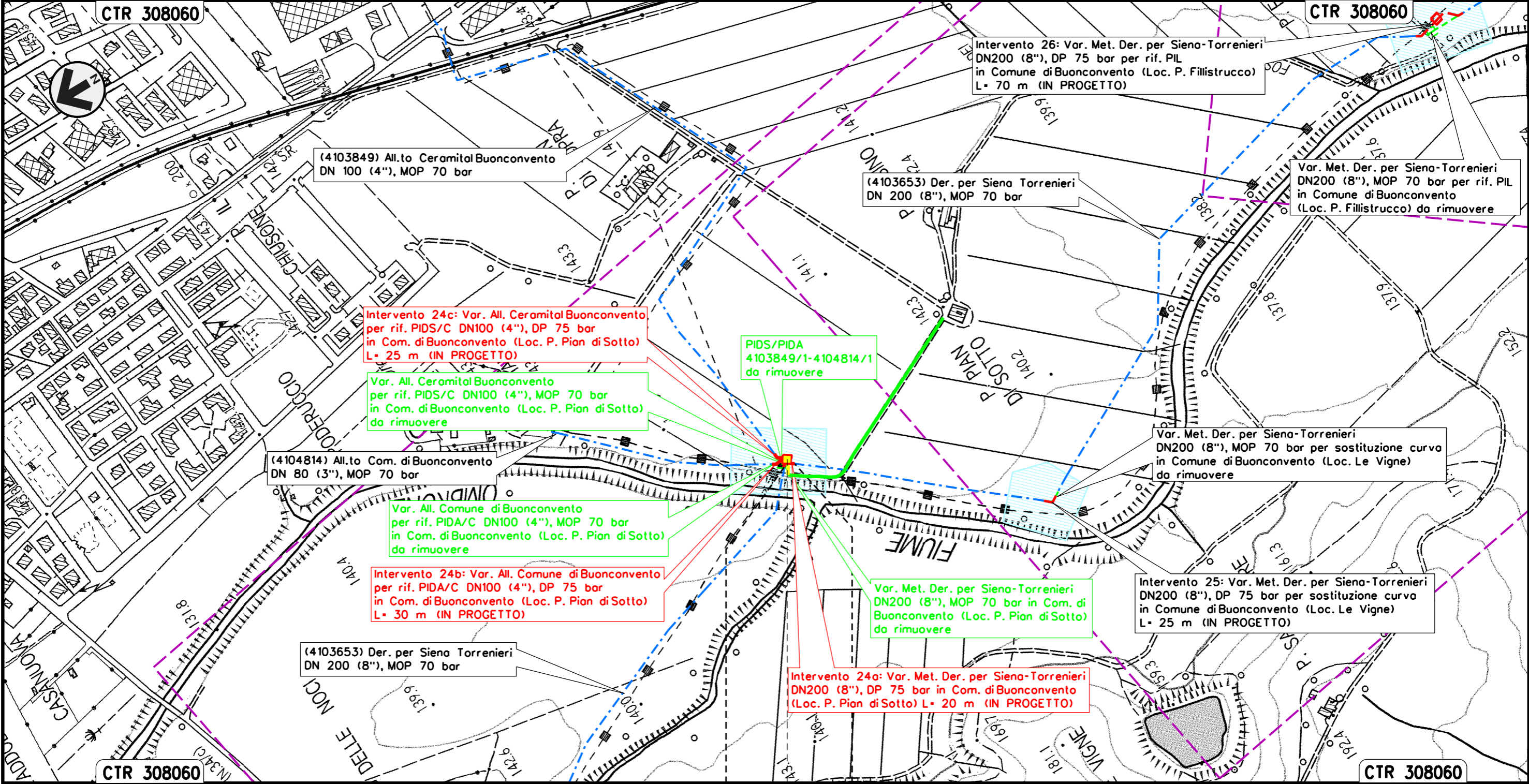
Il presente disegno e' di proprieta' aziendale - La Societa' tutelera' i propri diritti a termine di legge.

BUONCONVENTO
 SIENA

Intervento 24: Var. Met. Der. per Siena-Torrenieri
 DN 200 (8"), DP 75 bar per rif. PIDS/C e PIDA/C
 in Comune di Buonconvento (Loc. P. Pian di Sotto)

00	12-02-21	EMISSIONE	AGUZZI	FRANCESCO	CAPRIOTTI	Foglio	27
INDICE	DATA	REVISIONI	ELABORATO	VERIFICATO	APPROVATO	di	34
			Dis. PG-ARC-103			Scala	1:5000
			Comm. NR/19087				


CARTA DEL POTENZIALE ARCHEOLOGICO



Il presente disegno e' di proprieta' aziendale - La Societa' tutelera' i propri diritti a termine di legge.

BUONCONVENTO
 SIENA

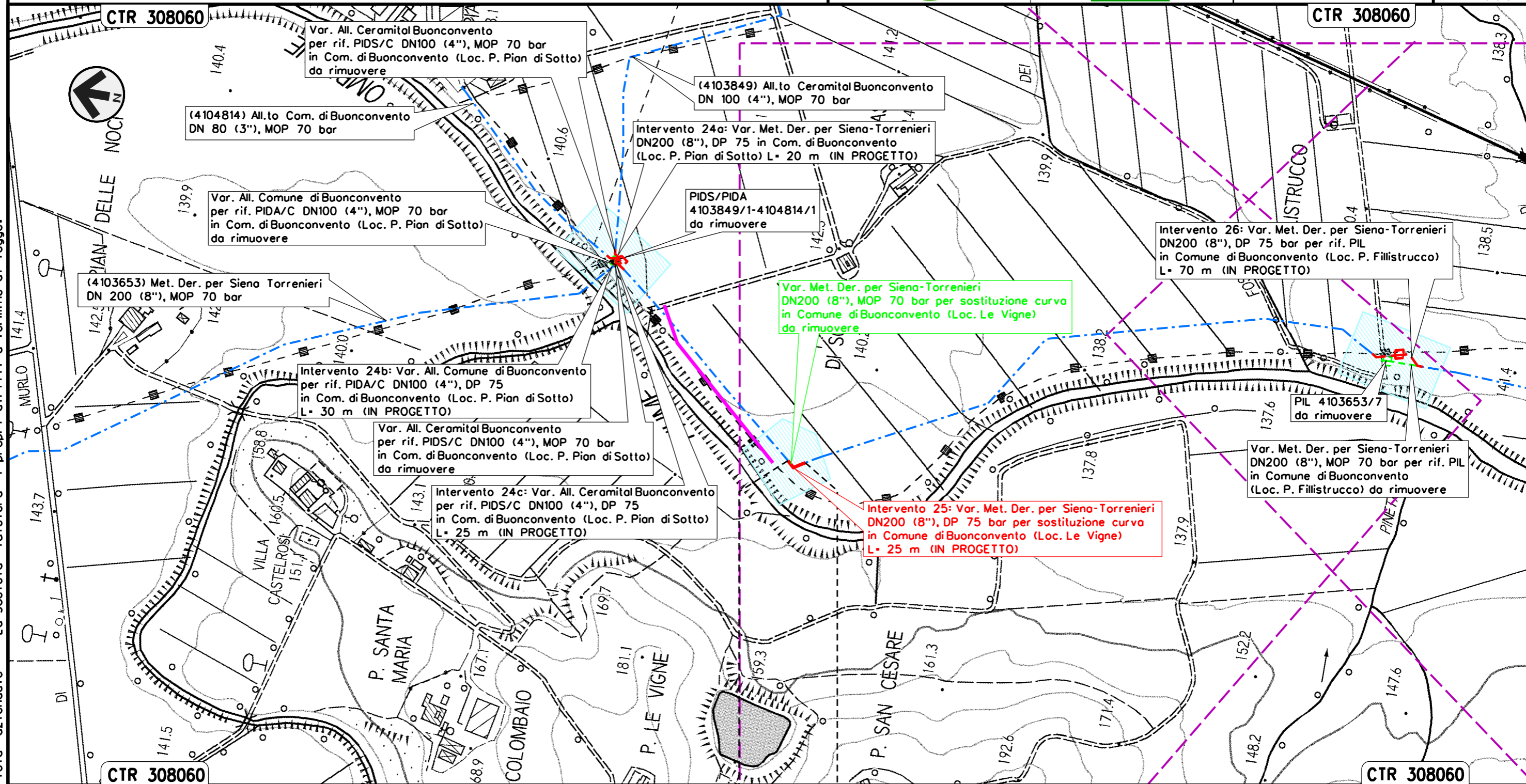
PIDS/C + PIDS/C Loc. P. Pian di Sotto



Intervento 25: Var. Met. Der. per Siena-Torrenieri
 DN 200 (8"), DP 75 bar per sostituzione curva
 in Comune di Buonconvento (Loc. Le Vigne)


00	12-02-21	EMISSIONE	AGUZZI	FRANCESCO	CAPRIOTTI	Foglio	28
INDICE	DATA	REVISIONI	ELABORATO	VERIFICATO	APPROVATO	di	34
			Dis. PG-ARC-103			Scala	1:5000
			Comm. NR/19087				

CARTA DEL POTENZIALE ARCHEOLOGICO





Il presente disegno e' di proprieta' aziendale - La Societa' tutelera' i propri diritti a termine di legge.

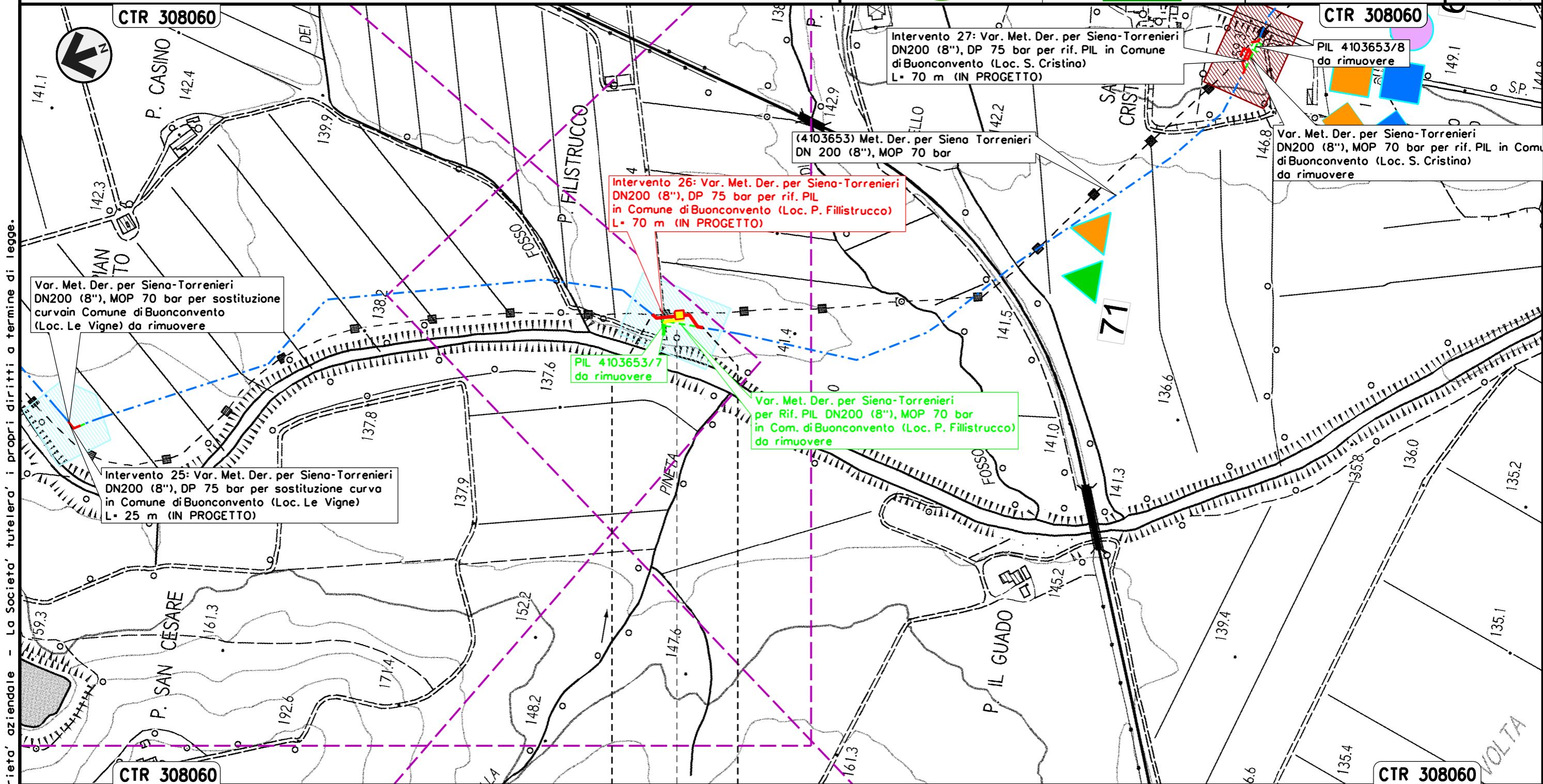
BUONCONVENTO
 SIENA



Intervento 26: Var. Met. Der. per Siena-Torrenieri
 DN 200 (8"), DP 75 bar per rif. PIL
 in Comune di Buonconvento (Loc. P. Fillistrucchio)

CARTA DEL POTENZIALE ARCHEOLOGICO

00	12-02-21	EMISSIONE	AGUZZI	FRANCESCONE	CAPRIOTTI	Foglio	29
INDICE	DATA	REVISIONI	ELABORATO	VERIFICATO	APPROVATO	di	34
 			Dis. PG-ARC-103		Scala		1:5000
			Comm. NR/19087				



Il presente disegno e' di proprieta' aziendale - La Societa' tutelera' i propri diritti a termine di legge.

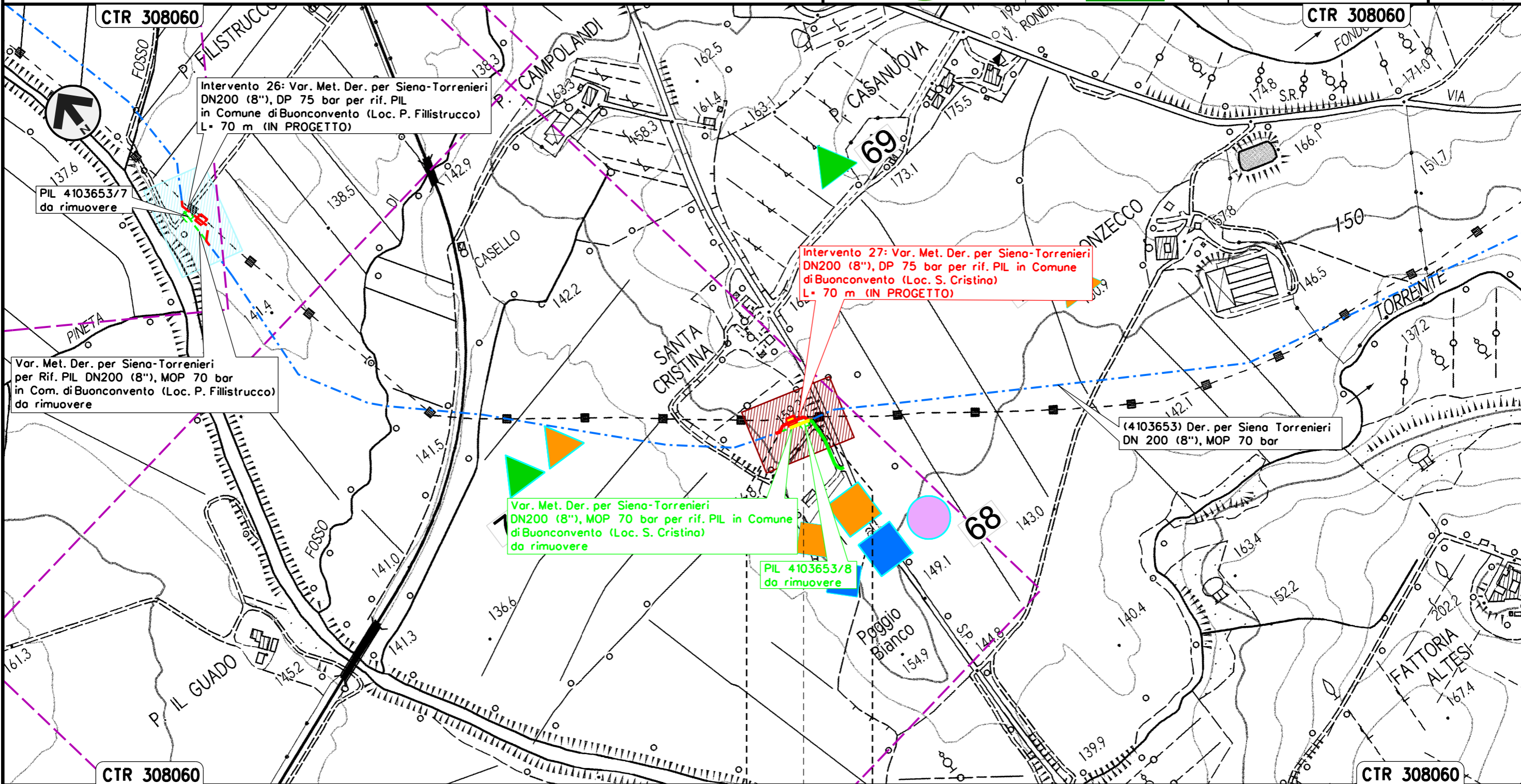
BUONCONVENTO
 SIENA
 ◀▶ PIL Loc. P. Fillistrucchio



Intervento 27: Var. Met. Der. per Siena-Torrenieri
 DN 200 (8"), DP 75 bar per rif. PIL
 in Comune di Buonconvento (Loc. S. Cristina)

00	12-02-21	EMISSIONE	AGUZZI	FRANCESCO	CAPRIOTTI	Foglio	30
INDICE	DATA	REVISIONI	ELABORATO	VERIFICATO	APPROVATO	di	34
			Dis. PG-ARC-103			Scala	1:5000
			Comm. NR/19087				

CARTA DEL POTENZIALE ARCHEOLOGICO



Il presente disegno e' di proprieta' aziendale - La Societa' tutelera' i propri diritti a termine di legge.

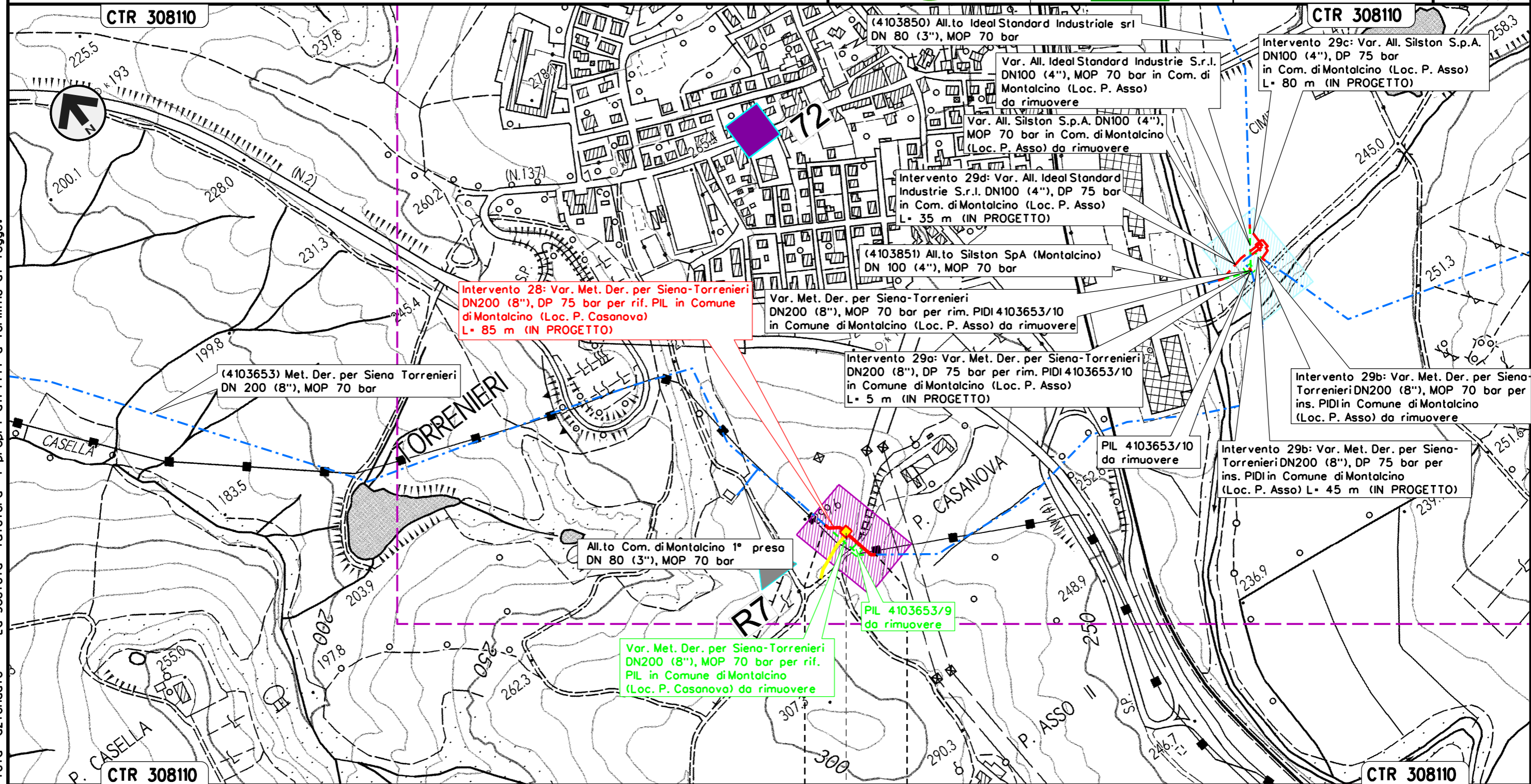
BUONCONVENTO
 SIENA
 PIL Loc. S. Cristina



Intervento 28: Var. Met. Der. per Siena-Torrenieri
 DN 200 (8"), DP 75 bar per rif. PIL
 in Comune di Montalcino (Loc. S. Casanova)

CARTA DEL POTENZIALE ARCHEOLOGICO

00	12-02-21	EMISSIONE	AGUZZI	FRANCESCO	CAPRIOTTI	Foglio	31
INDICE	DATA	REVISIONI	ELABORATO	VERIFICATO	APPROVATO	di	34
						Dis.	PG-ARC-103
						Comm.	NR/19087
						Scala	1:5000



**Intervento 28: Var. Met. Der. per Siena-Torrenieri
 DN200 (8"), DP 75 bar per rif. PIL in Comune
 di Montalcino (Loc. P. Casanova)
 L= 85 m (IN PROGETTO)**

Var. Met. Der. per Siena-Torrenieri
 DN200 (8"), MOP 70 bar per rim. PIDI 4103653/10
 in Comune di Montalcino (Loc. P. Asso) da rimuovere

Intervento 29a: Var. Met. Der. per Siena-Torrenieri
 DN200 (8"), DP 75 bar per rim. PIDI 4103653/10
 in Comune di Montalcino (Loc. P. Asso)
 L= 5 m (IN PROGETTO)

Intervento 29c: Var. All. Siston S.p.A.
 DN100 (4"), DP 75 bar
 in Com. di Montalcino (Loc. P. Asso)
 L= 80 m (IN PROGETTO)

Intervento 29b: Var. Met. Der. per Siena
 Torrenieri DN200 (8"), MOP 70 bar per
 ins. PIDI in Comune di Montalcino
 (Loc. P. Asso) da rimuovere

Intervento 29b: Var. Met. Der. per Siena-
 Torrenieri DN200 (8"), DP 75 bar per
 ins. PIDI in Comune di Montalcino
 (Loc. P. Asso) L= 45 m (IN PROGETTO)

(4103653) Met. Der. per Siena Torrenieri
 DN 200 (8"), MOP 70 bar

All.to Com. di Montalcino 1° presa
 DN 80 (3"), MOP 70 bar

Var. Met. Der. per Siena-Torrenieri
 DN200 (8"), MOP 70 bar per rif.
 PIL in Comune di Montalcino
 (Loc. P. Casanova) da rimuovere

PIL 4103653/9
 da rimuovere

PIL 4103653/10
 da rimuovere

MONTALCINO
 SIENA

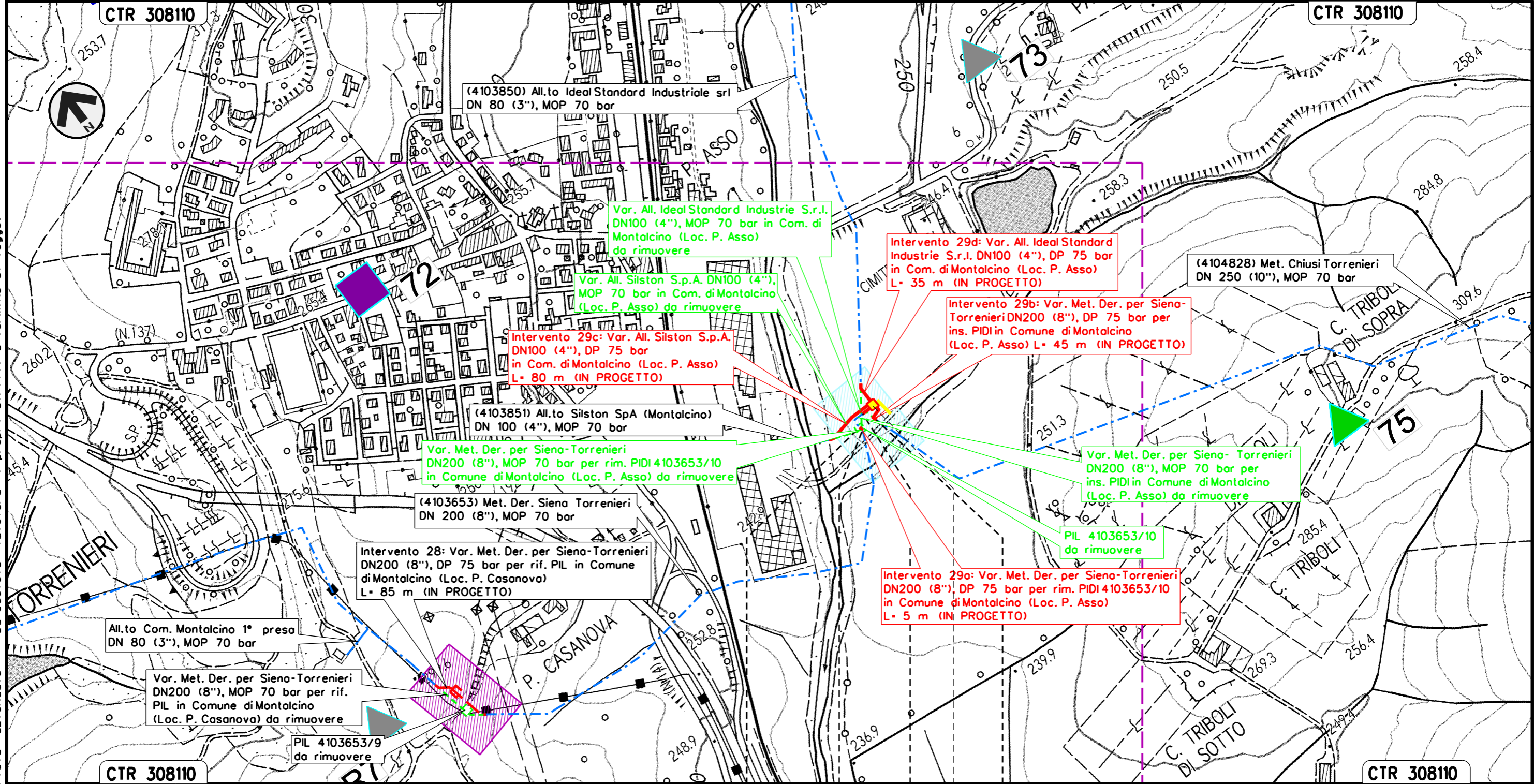
◀▶ PIL Loc. P. Casanova

Il presente disegno e' di proprieta' aziendale - La Societa' tutelera' i propri diritti a termine di legge.

Intervento 29: Var. Met. Der. per Siena-Torrenieri
DN 200 (8"), DP 75 bar per rif. PIDI e ricollegamenti
in Comune di Montalcino (Loc. P. Asso)

CARTA DEL POTENZIALE ARCHEOLOGICO

00	12-02-21	EMISSIONE	AGUZZI	FRANCESCONE	CAPRIOTTI	Foglio	32
INDICE	DATA	REVISIONI	ELABORATO	VERIFICATO	APPROVATO	di	34
			Dis. PG-ARC-103			Scala	1:5000
			Comm. NR/19087				



Il presente disegno e' di proprieta' aziendale - La Societa' tutelera' i propri diritti a termine di legge.

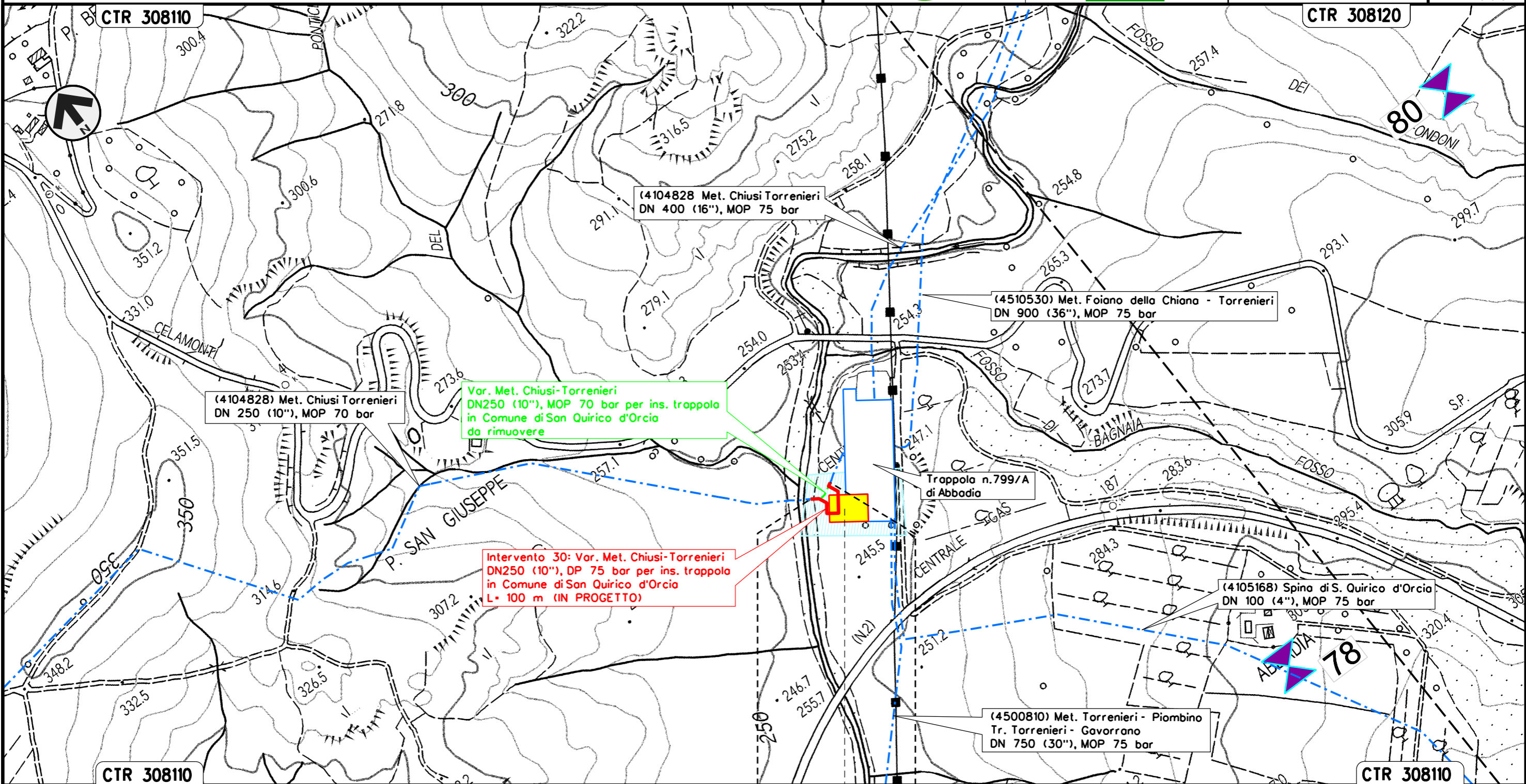
MONTALCINO	MONTALCINO
SIENA	SIENA

PIDI Loc. P. Asso

Intervento 30: Var. Met. Chiusi – Torrenieri
 DN 250 (10"), DP 75 bar per ins. trappola
 in Comune di San Quirico D'Orcia

00	12-02-21	EMISSIONE	AGUZZI	FRANCESCO	CAPRIOTTI	Foglio	33
INDICE	DATA	REVISIONI	ELABORATO	VERIFICATO	APPROVATO	di	34
			Dis. PG-ARC-103			Scala	1:5000
			Comm. NR/19087				

CARTA DEL POTENZIALE ARCHEOLOGICO



Il presente disegno e' di proprieta' aziendale - La Societa' tutelera' i propri diritti a termine di legge.

SAN QUIRICO D'ORCIA
 SIENA

Trappola singola DN 250
 Loc. Abbadia

CARTA DEL POTENZIALE ARCHEOLOGICO

LEGENDA

SIMBOLOGIA CARTOGRAFICA

- | | | | |
|--|---|--|---|
| | Metanodotto in progetto | | Altri metanodotti in progetto |
| | Metanodotti in esercizio | | Gallerie, Tunnel, Mini-Microtunnel, Raise Boring e T.O.C. |
| | Metanodotti da porre fuori esercizio e recuperare | | Impianti di linea in progetto |
| | Aree impianti stacco-terminale in progetto | | Impianti di linea su rete in esercizio |
| | Aree impianti stacco-terminale esistenti | | Impianti di linea da porre fuori esercizio e recuperare |
| | Piazzola di stoccaggio tubazioni | | Depositi temporanei |
| | Strada di accesso all'impianto | | Strade di accesso provvisorio |
| | Adeguamento strade esistenti | | Strada esistente SR 429 |
| | Limite sovrapposizione fogli | | Opera in progetto connessa all'opera principale |
| | | | Opera in dismissione connessa all'opera principale |

SIMBOLOGIA MECCANICA

- | | |
|--|--|
| | Punto di intercettazione di linea (P.I.L.) |
| | Punto di intercettazione di derivazione importante (P.I.D.I.) |
| | Punto di intercettazione di derivazione semplice con stacco da P.I.L. (P.I.D.S.) |
| | Punto di intercettazione e derivazione semplice con stacco da Linea (P.I.D.S.) |
| | Punto di intercettazione con discaggio di allacciamento (P.I.D.A.) |
| | Punto predisposto per il discaggio di allacciamento (P.P.D.A.) |
| | Punto di sezionamento elettrico terminale (P.S.E.T.) |
| | Stazione predisposta per lancio e ricevimento PIG |
| | Impianto di riduzione/regolazione della pressione |

GRADI DI INTERESSE ARCHEOLOGICO

- | | | | |
|--|----------------------|--|-----------------|
| | Interesse molto alto | | Interesse basso |
| | Interesse alto | | Interesse nullo |
| | Interesse medio | | |

SIMBOLOGIA TEMATICA PRESENZE ARCHEOLOGICHE

TIPOLOGIA DEL SITO

- | | | | |
|--|-------------------|--|---------------------|
| | Sepolture | | Iscrizione |
| | Area di culto | | Materiale sporadico |
| | Struttura isolata | | Ripostiglio |
| | Insedimento | | |

- | | |
|--|--|
| | Ipotesi ricostruttiva dei tracciati viari romani |
| | Toponimo di probabile derivazione antica |
| | Toponimo individuato nella cartografia storica |

DATAZIONE DEL SITO

- | | | | |
|--|------------------------------------|--|-------------------------|
| | Test. paleontologiche - preistoria | | Alto medioevo |
| | Periodo etrusco - eta' ellenistica | | Medioevo |
| | Eta' romana | | Eta' moderna |
| | Tardoantico | | Datazione indeterminata |
| | Territorio non oggetto di studio | | |

Il presente disegno e' di proprieta' aziendale - La Societa' tutelera' i propri diritti a termine di legge.

Progressiva chilometrica	N.	
Comuni		
Province		
Impianti	TIPO - N. - PROGR. km TIPO - N. - ESISTENTE	
Attraversamenti	TIPOLOGIA ATTRAVERSATA (SS n. **, corso d'acqua, ferrovia, ecc.)	
Strade - Piste - Piazzole tubazioni	ACCESSO IMPIANTI	ADEGUAMENTI STRADE
Fascia di lavoro	ALLARGATA	RIDOTTA
		STRADE PROVVISORIE
		DEPOSITI TEMPORANEI
		Dn N. PIAZ. Pn