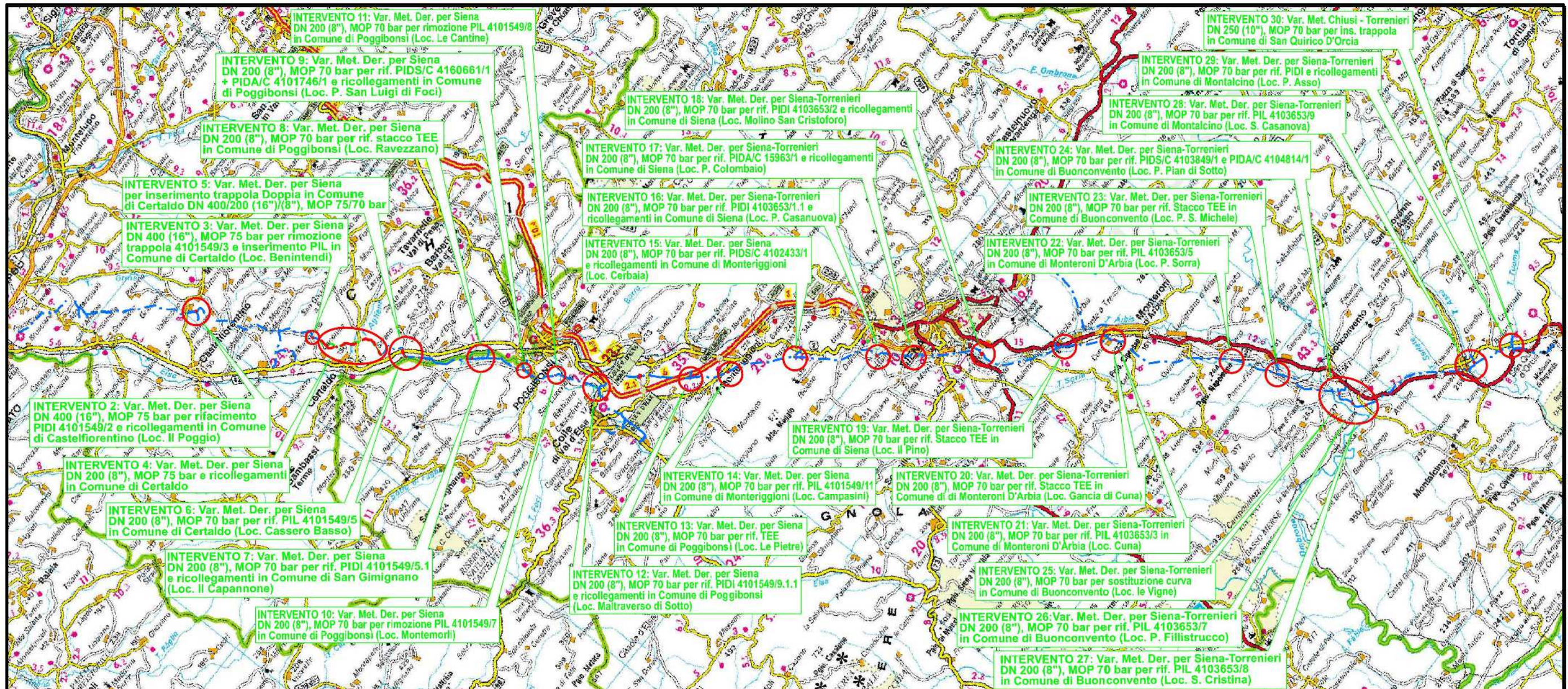


Il presente disegno e' di proprieta' aziendale - La Societa' tutelera' i propri diritti a termine di legge.



COROGRAFIA Scala 1:250.000

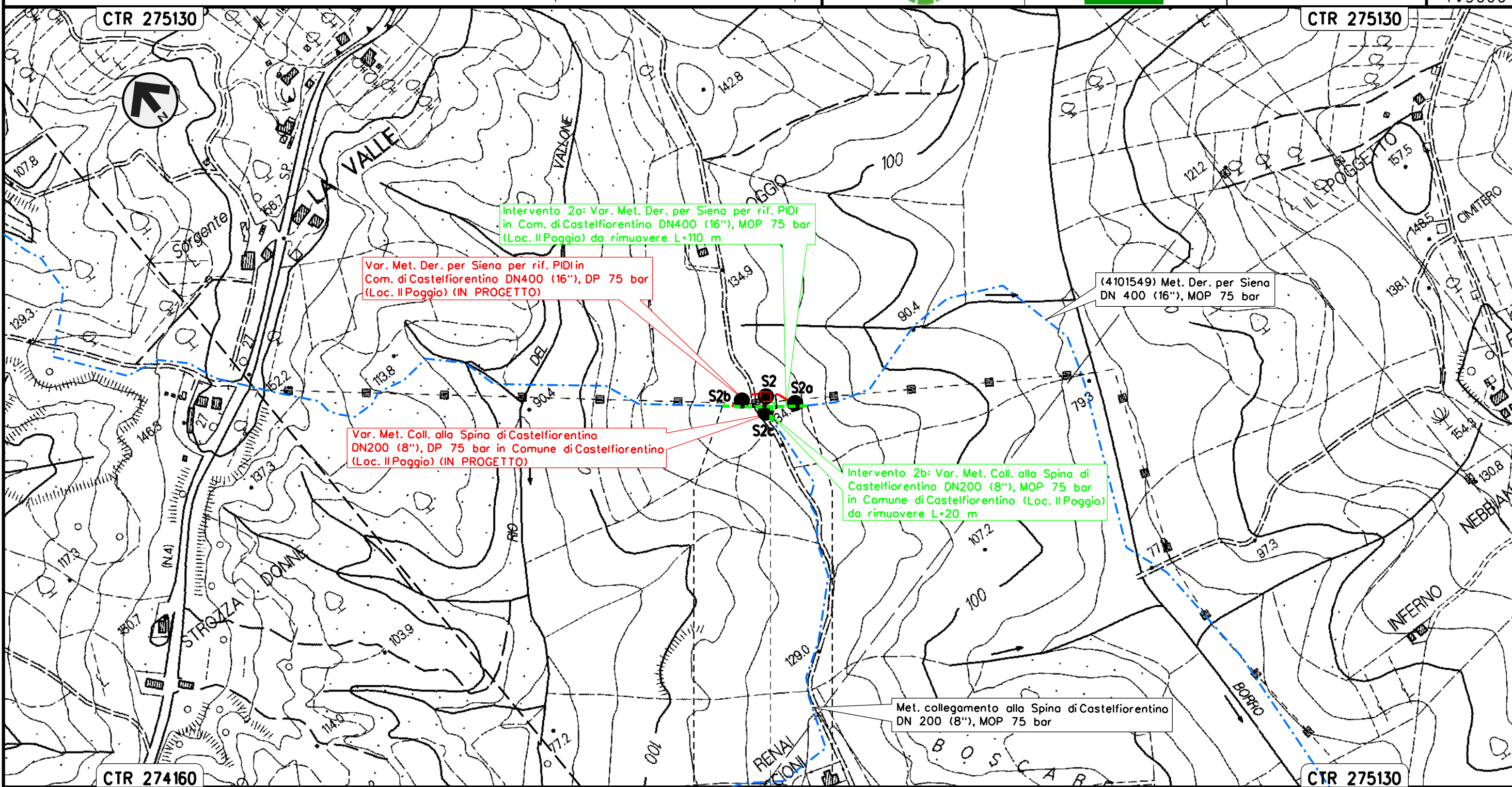
Dott. Ing. PAOLO ZANIERI

00	12-02-21	EMISSIONE	AGUZZI	STROPPA	CAPRIOTTI		
INDICE	DATA	R E V I S I O N I			ELABORATO	VERIFICATO	APPROVATO
				Dis. PG-TPTR-204			
				Fg. 1 di 33			
Metanodotti: Der. per Siena DN 400/200 (16"/(8")), DP 75 bar Der. Siena Torrenieri DN 200 (8"), DP 75 bar Chiusi Torrenieri DN 250 (10"), DP 75 bar Varianti per realizzazione Impianti di Lancio/Ricevimento Pig e Rifacimento/ Adeguamento Impianti di Linea per predisposizione piggabilita' metanodotto				Comm. NR/19087			
				INDICE			
				Scala 1:5000			
Rimozione Condotte Esistenti TRACCIATO DI PROGETTO				Sostituisce il			
				Sostituito dal			

Intervento 2: Var. Met. Der. per Siena DN 400 (16"), MOP 75 bar
per rifacimento PIDI 4101549/2 e ricollegamenti
in Comune di Castelfiorentino (Loc. Il Poggio)

Rimozione Condotte Esistenti
TRACCIATO DI PROGETTO CON UBICAZIONE SONDAGGI (ai sensi del DPR n.120/2017)

00	12-02-21	EMISSIONE	AGUZZI	STROPPA	CAPRIOTTI	Foglio
INDICE	DATA	REVISIONI	ELABORATO	VERIFICATO	APPROVATO	2
			Dis. PG-TPTR-204			di 33
			Comm. NR/19087			Scala 1:5000



Il presente disegno e' di proprieta' aziendale - La Societa' tutelera' i propri diritti a termine di legge.

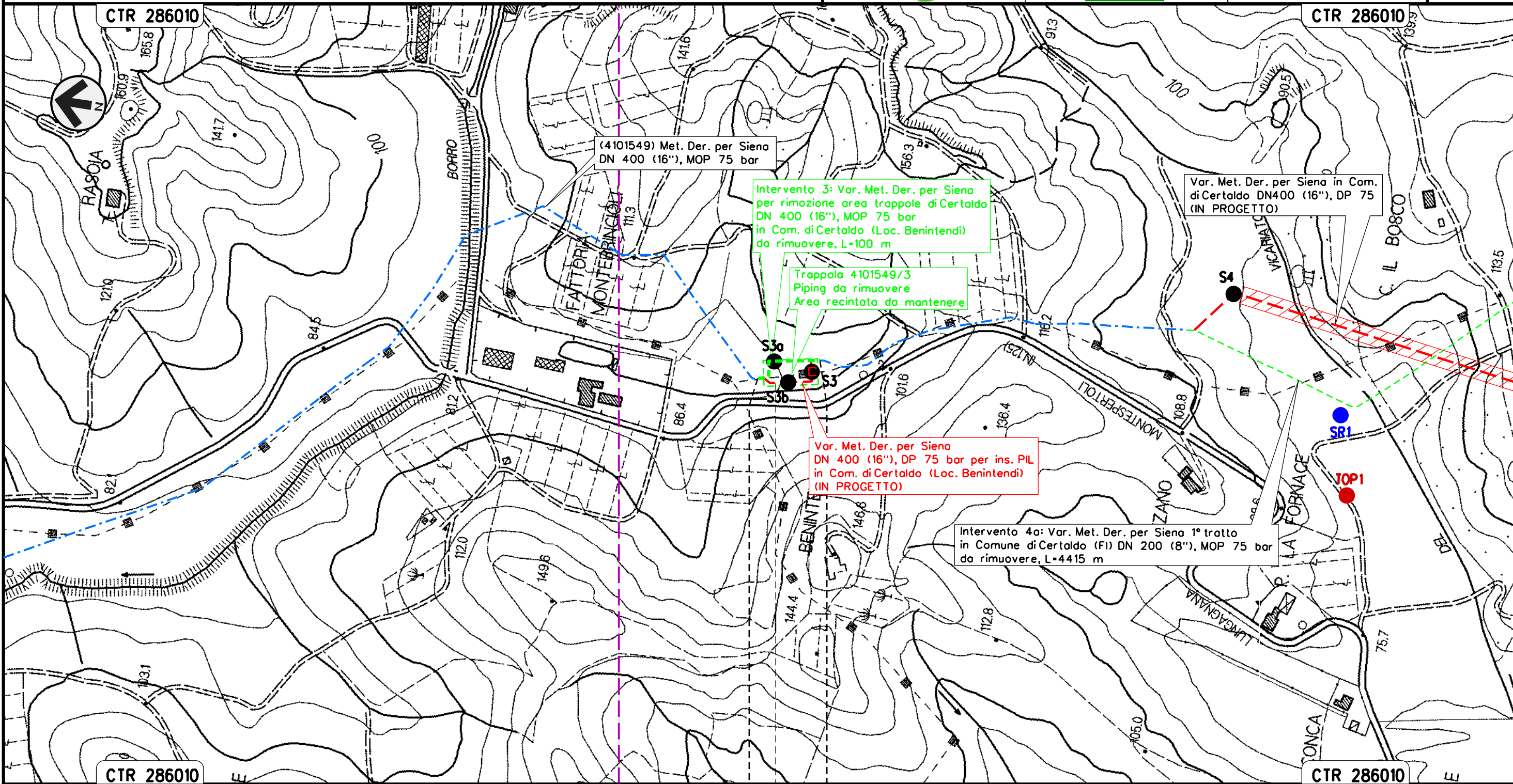
CASTELFIORENTINO
FIRENZE

◀▶◻ PIDI 4101549/2 da rimuovere
Loc. Il Poggio

Intervento 3: Var. Met. Der. per Siena
 DN 400 (16"), MOP 75 bar per rimozione trappola 4101549/3
 e inserimento PIL in Comune di Certaldo (Loc. Benintendi)

Rimozione Condotte Esistenti
 TRACCIATO DI PROGETTO CON UBICAZIONE SONDAGGI (ai sensi del DPR n.120/2017)

00	12-02-21	EMISSIONE	AGUZZI	STROPPA	CAPRIOTTI	Foglio
INDICE	DATA	REVISIONI	ELABORATO	VERIFICATO	APPROVATO	3
			Dis. PG-TPTR-204			di 33
			Comm. NR/19087			Scala 1:5000



Il presente disegno e' di proprieta' aziendale - La Societa' tutelera' i propri diritti a termine di legge.

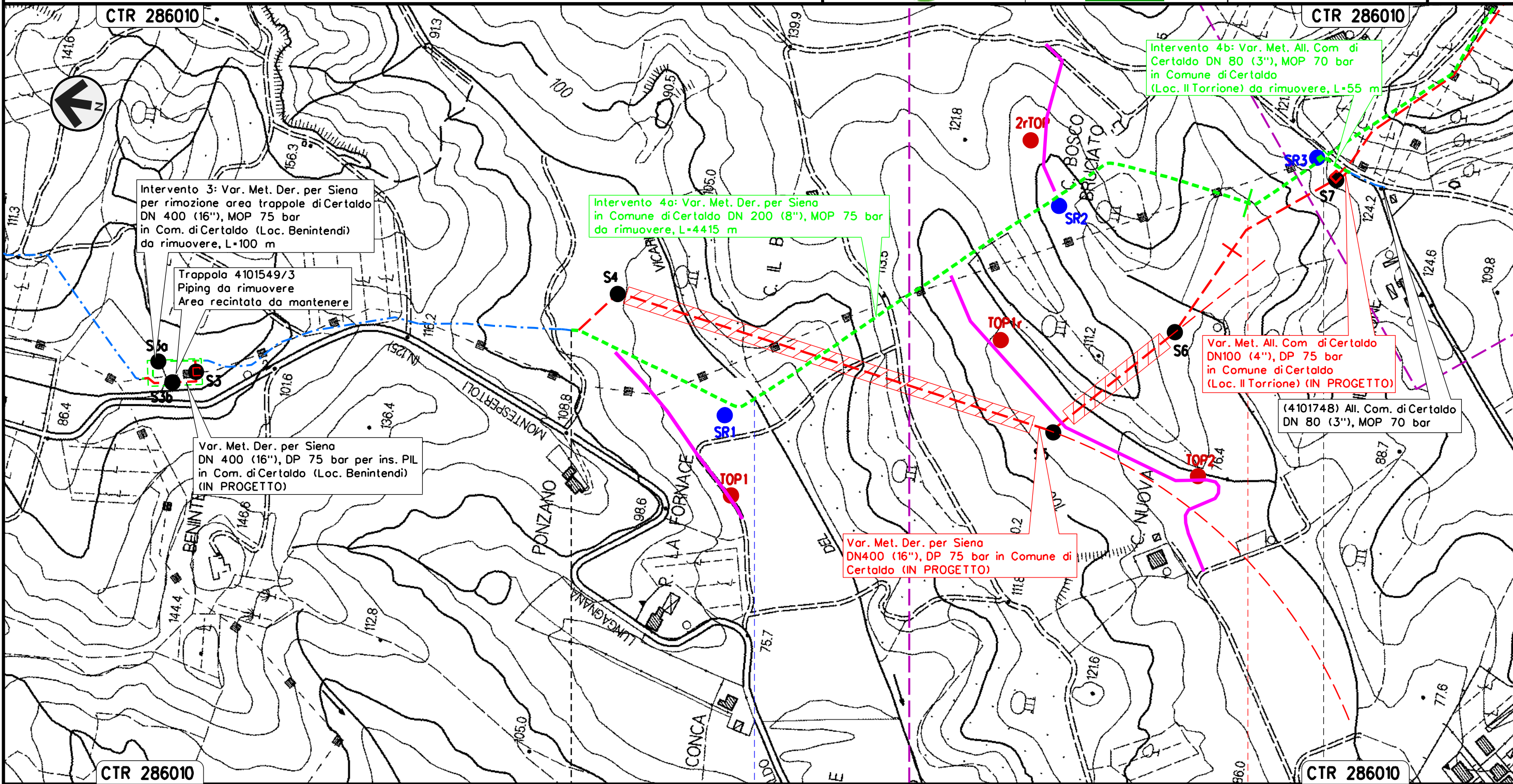
CERTALDO
 FIRENZE

Trappola 4101549/3 Piping da rimuovere
 Area recintata da mantenere Loc. Benintendi

Intervento 4: Var. Met. Der. per Siena
DN 200 (8"), MOP 75 bar e ricollegamenti
in Comune di Certaldo

Rimozione Condotte Esistenti
TRACCIATO DI PROGETTO CON UBICAZIONE SONDAGGI (ai sensi del DPR n.120/2017)

00	12-02-21	EMISSIONE	AGUZZI	STROPPA	CAPRIOTTI	Foglio
INDICE	DATA	REVISIONI	ELABORATO	VERIFICATO	APPROVATO	4
			Dis. PG-TPTR-204			di 33
			Comm. NR/19087			Scala 1:5000



Il presente disegno e' di proprieta' aziendale - La Societa' tutelera' i propri diritti a termine di legge.

0 + 000

CERTALDO
FIRENZE

● Borro del Vicariato

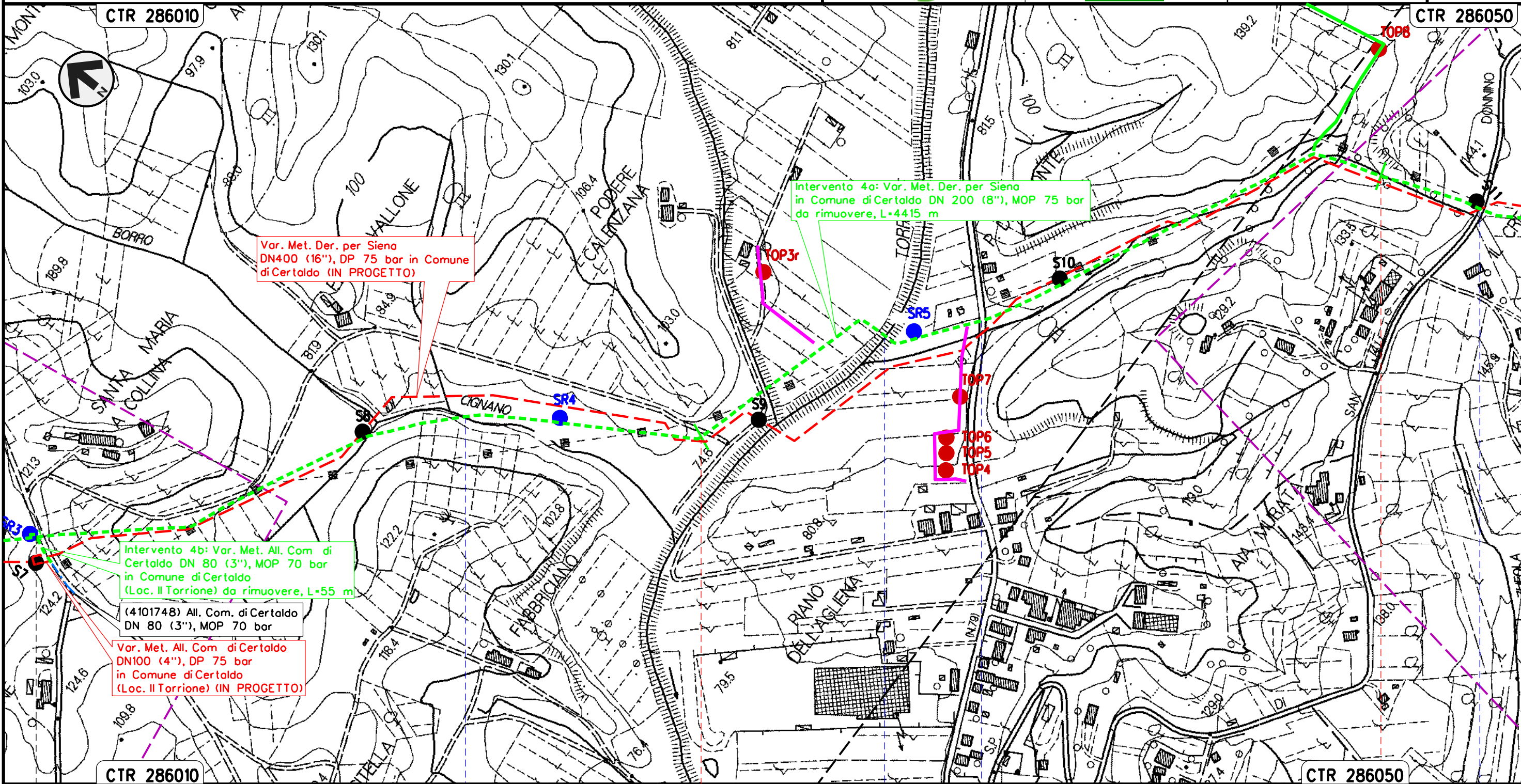
▲ PIL/PIDA/C 4101549/3.1-4101748/1
da rimuovere Loc. Il Torrione

Intervento 4: Var. Met. Der. per Siena
DN 200 (8"), MOP 75 bar e ricollegamenti
in Comune di Certaldo

Rimozione Condotte Esistenti

TRACCIATO DI PROGETTO CON UBICAZIONE SONDAGGI (ai sensi del DPR n.120/2017)

00	12-02-21	EMISSIONE	AGUZZI	STROPPA	CAPRIOTTI	Foglio
INDICE	DATA	REVISIONI	ELABORATO	VERIFICATO	APPROVATO	5
			Dis. PG-TPTR-204			di 33
			Comm. NR/19087			Scala 1:5000



Var. Met. Der. per Siena
DN400 (16"), DP 75 bar in Comune
di Certaldo (IN PROGETTO)

Intervento 4a: Var. Met. Der. per Siena
in Comune di Certaldo DN 200 (8"), MOP 75 bar
da rimuovere, L=4415 m

Intervento 4b: Var. Met. All. Com di
Certaldo DN 80 (3"), MOP 70 bar
in Comune di Certaldo
(Loc. Il Torrione) da rimuovere, L=55 m

(4101748) All. Com. di Certaldo
DN 80 (3"), MOP 70 bar

Var. Met. All. Com di Certaldo
DN100 (4"), DP 75 bar
in Comune di Certaldo
(Loc. Il Torrione) (IN PROGETTO)

Il presente disegno e' di proprieta' aziendale - La Societa' tutelera' i propri diritti a termine di legge.

PIL/PIDA/C 4101549/3,1-4101748/1
da rimuovere Loc. Il Torrione

Borro Cignano Torrente Agliena S.P. n. 79 S.P. n. 50

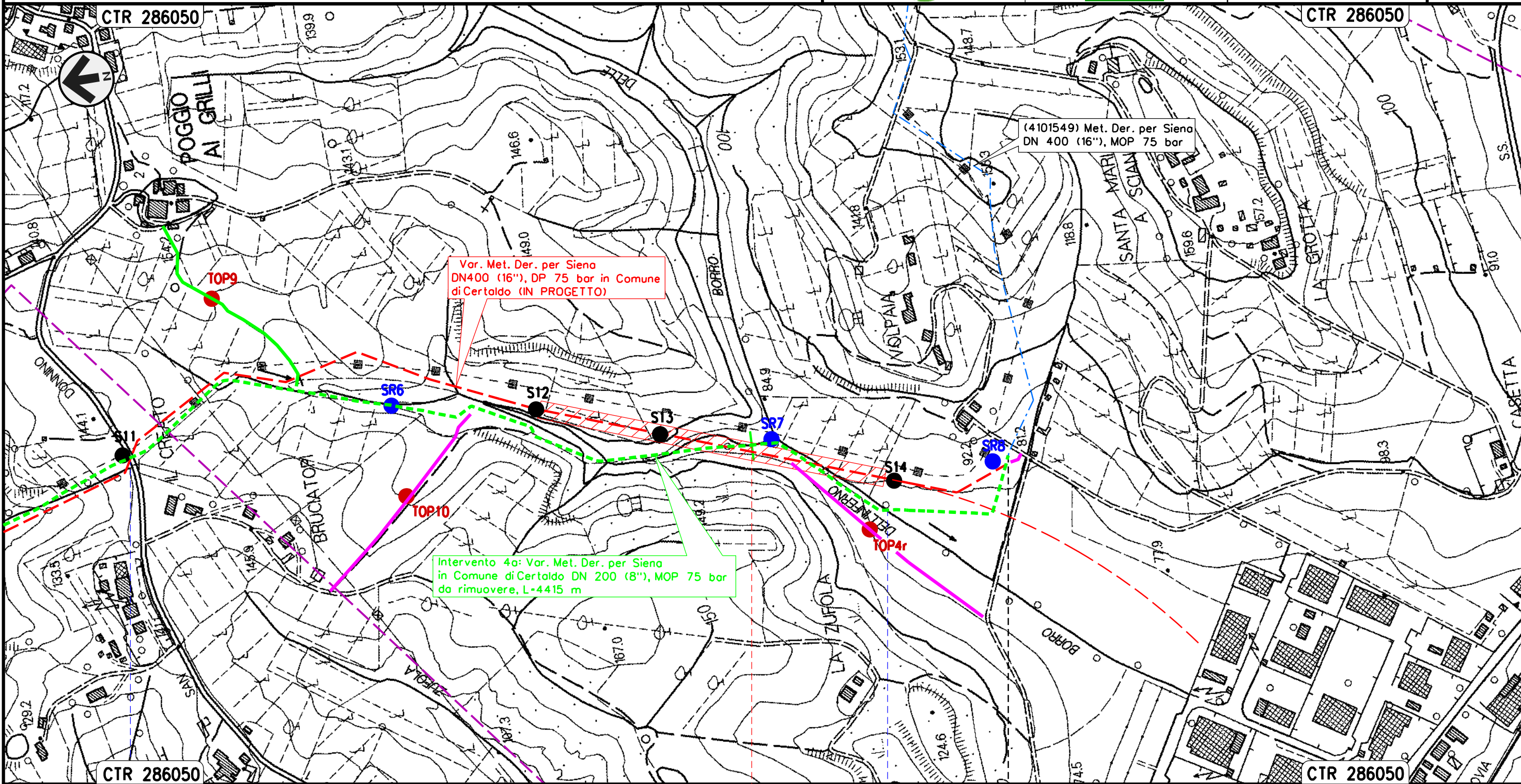
CERTALDO
FIRENZE

Intervento 4: Var. Met. Der. per Siena
DN 200 (8"), MOP 75 bar e ricollegamenti
in Comune di Certaldo

Rimozione Condotte Esistenti

TRACCIATO DI PROGETTO CON UBICAZIONE SONDAGGI (ai sensi del DPR n.120/2017)

00	12-02-21	EMISSIONE	AGUZZI	STROPPA	CAPRIOTTI	Foglio
INDICE	DATA	REVISIONI	ELABORATO	VERIFICATO	APPROVATO	6
			Dis. PG-TPTR-204			di 33
			Comm. NR/19087			Scala 1:5000



Var. Met. Der. per Siena
DN400 (16"), DP 75 bar in Comune
di Certaldo (IN PROGETTO)

Intervento 4a: Var. Met. Der. per Siena
in Comune di Certaldo DN 200 (8"), MOP 75 bar
da rimuovere, L=4415 m

(4101549) Met. Der. per Siena
DN 400 (16"), MOP 75 bar

Il presente disegno e' di proprieta' aziendale - La Societa' tutelera' i propri diritti a termine di legge.


CTR 286050

CTR 286050

CERTALDO
FIRENZE

S.P. n. 50

Borro Dell'Inferno

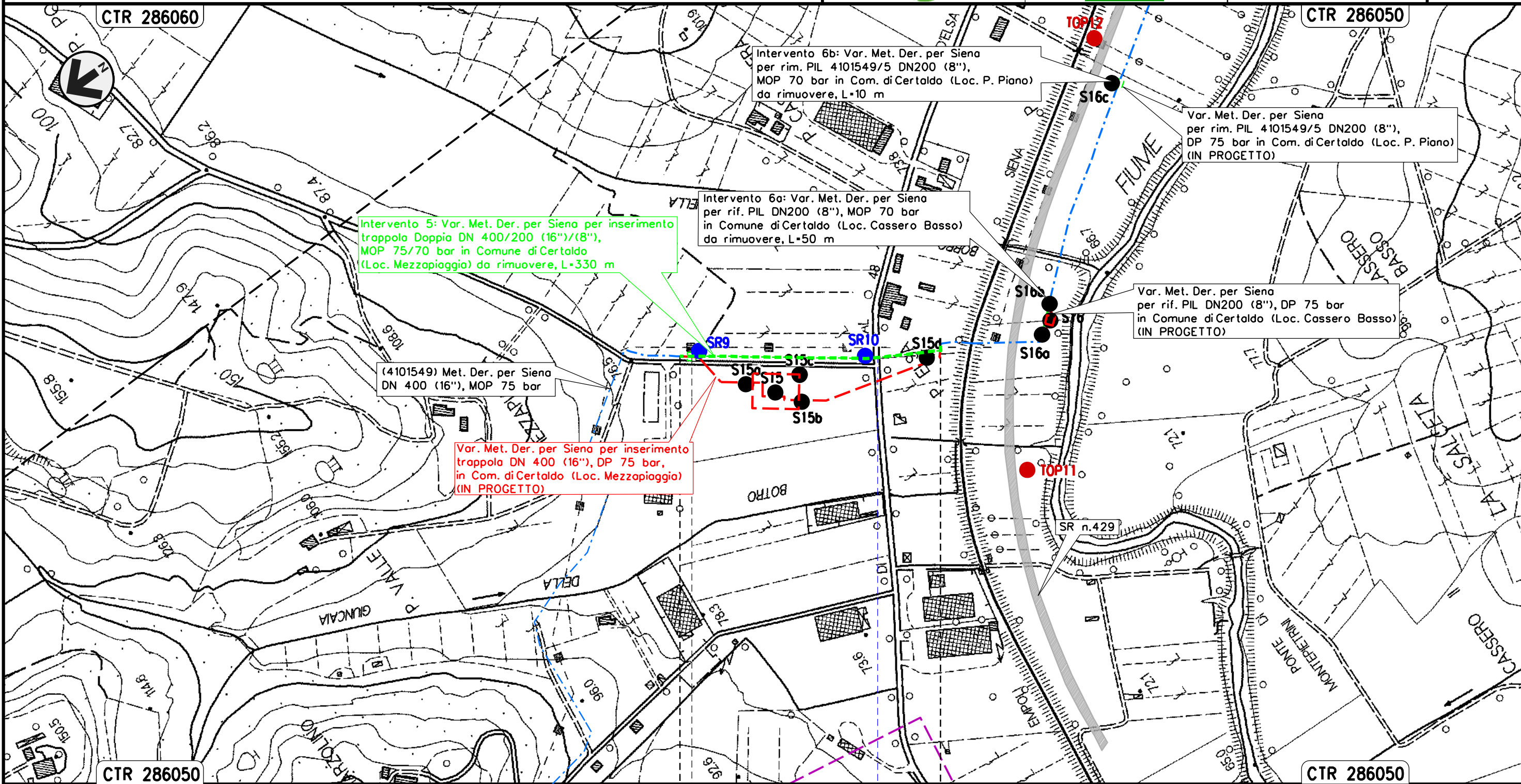


Intervento 5: Var. Met. Der. per Siena per inserimento
trappola Doppia in Comune di Certaldo
DN 400/200 (16")/(8"), MOP 75/70 bar

Rimozione Condotte Esistenti

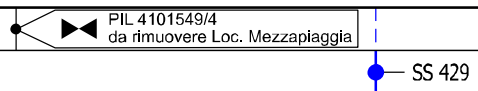
TRACCIATO DI PROGETTO CON UBICAZIONE SONDAGGI (ai sensi del DPR n.120/2017)

00	12-02-21	EMISSIONE	AGUZZI	STROPPA	CAPRIOTTI	Foglio
INDICE	DATA	REVISIONI	ELABORATO	VERIFICATO	APPROVATO	7
			Dis. PG-TPTR-204			di 33
			Comm. NR/19087			Scala 1:5000



Il presente disegno e' di proprieta' aziendale - La Societa' tutelera' i propri diritti a termine di legge.

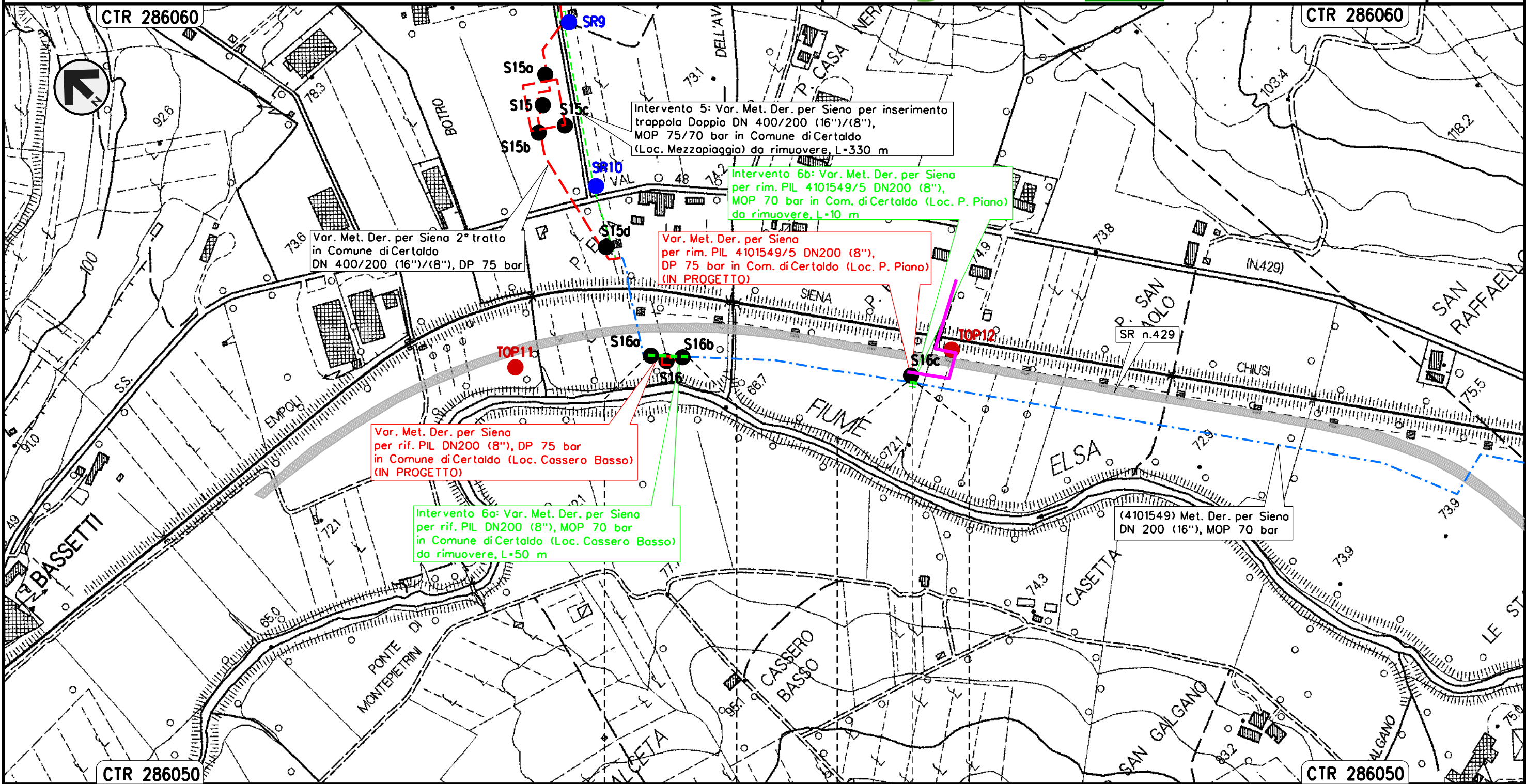
CERTALDO
FIRENZE



Intervento 6: Var. Met. Der. per Siena
 DN 200 (8"), MOP 70 bar per rif. PIL 4101549/5
 in Comune di Certaldo (Loc. Cassero Basso)

Rimozione Condotte Esistenti
 TRACCIATO DI PROGETTO CON UBICAZIONE SONDAGGI (ai sensi del DPR n.120/2017)


00	12-02-21	EMISSIONE	AGUZZI	STROPPA	CAPRIOTTI	Foglio
INDICE	DATA	REVISIONI	ELABORATO	VERIFICATO	APPROVATO	8
			Dis. PG-TPTR-204			di 33
			Comm. NR/19087			Scala 1:5000



Il presente disegno e' di proprieta' aziendale - La Societa' tutelera' i propri diritti a termine di legge.

CERTALDO	CERTALDO
FIRENZE	FIRENZE

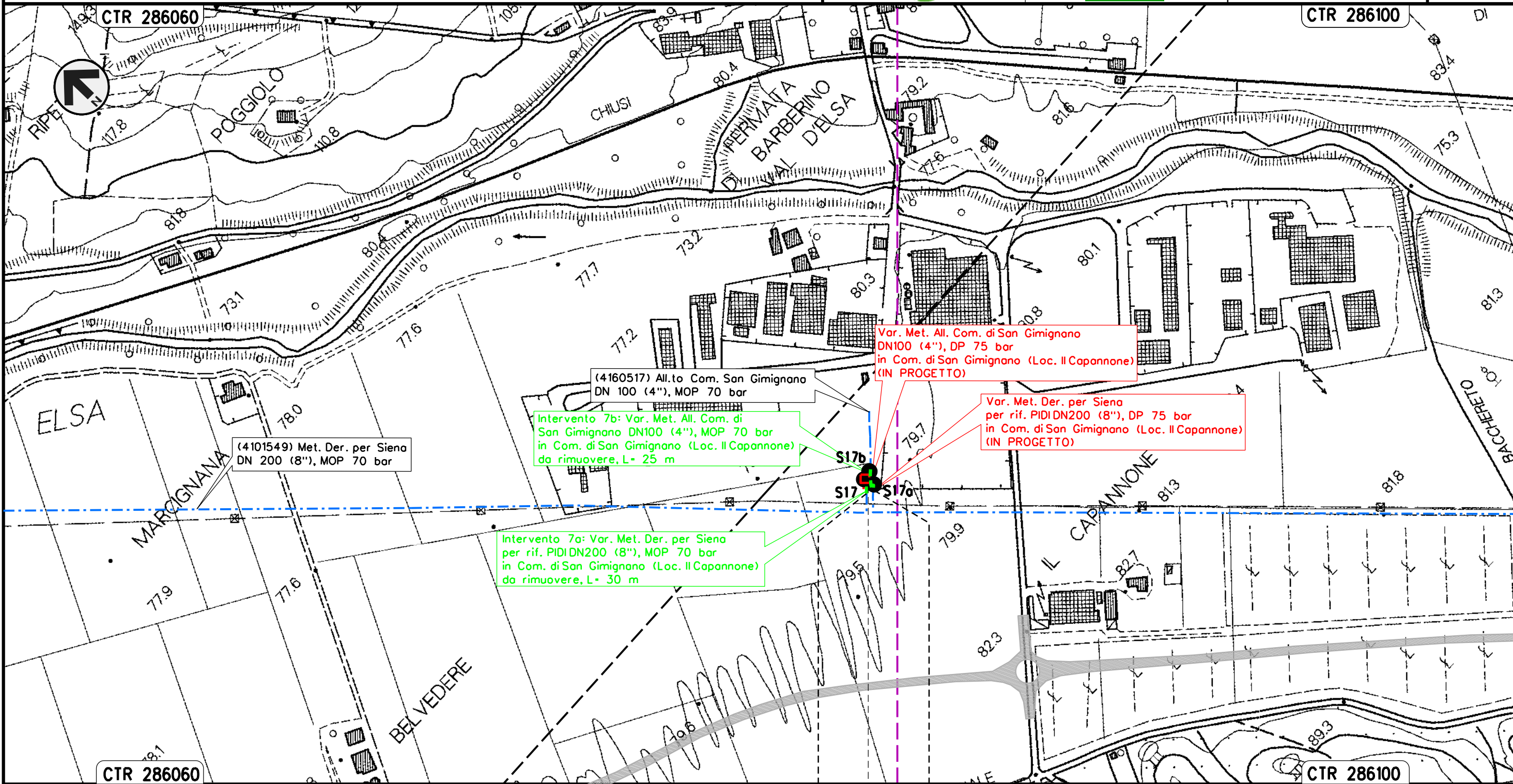
◀▶ PIL 4101549/5 da rimuovere
 Loc. P. Piano



Intervento 7: Var. Met. Der. per Siena DN 200 (8"),
MOP 70 bar per rif. PIDI 4101549/5.1 e ricollegamenti
in Comune di San Gimignano (Loc. Il Capannone)

Rimozione Condotte Esistenti
TRACCIATO DI PROGETTO CON UBICAZIONE SONDAGGI (ai sensi del DPR n.120/2017)

00	12-02-21	EMISSIONE	AGUZZI	STROPPA	CAPRIOTTI	Foglio
INDICE	DATA	REVISIONI	ELABORATO	VERIFICATO	APPROVATO	9
			Dis. PG-TPTR-204			di 33
			Comm. NR/19087			Scala 1:5000



(4101549) Met. Der. per Siena
DN 200 (8"), MOP 70 bar

Intervento 7b: Var. Met. All. Com. di
San Gimignano DN100 (4"), MOP 70 bar
in Com. di San Gimignano (Loc. Il Capannone)
da rimuovere, L= 25 m

Intervento 7a: Var. Met. Der. per Siena
per rif. PIDI DN200 (8"), MOP 70 bar
in Com. di San Gimignano (Loc. Il Capannone)
da rimuovere, L= 30 m

(4160517) All.to Com. San Gimignano
DN 100 (4"), MOP 70 bar

Var. Met. All. Com. di San Gimignano
DN100 (4"), DP 75 bar
in Com. di San Gimignano (Loc. Il Capannone)
(IN PROGETTO)

Var. Met. Der. per Siena
per rif. PIDI DN200 (8"), DP 75 bar
in Com. di San Gimignano (Loc. Il Capannone)
(IN PROGETTO)

SAN GIMIGNANO
SIENA

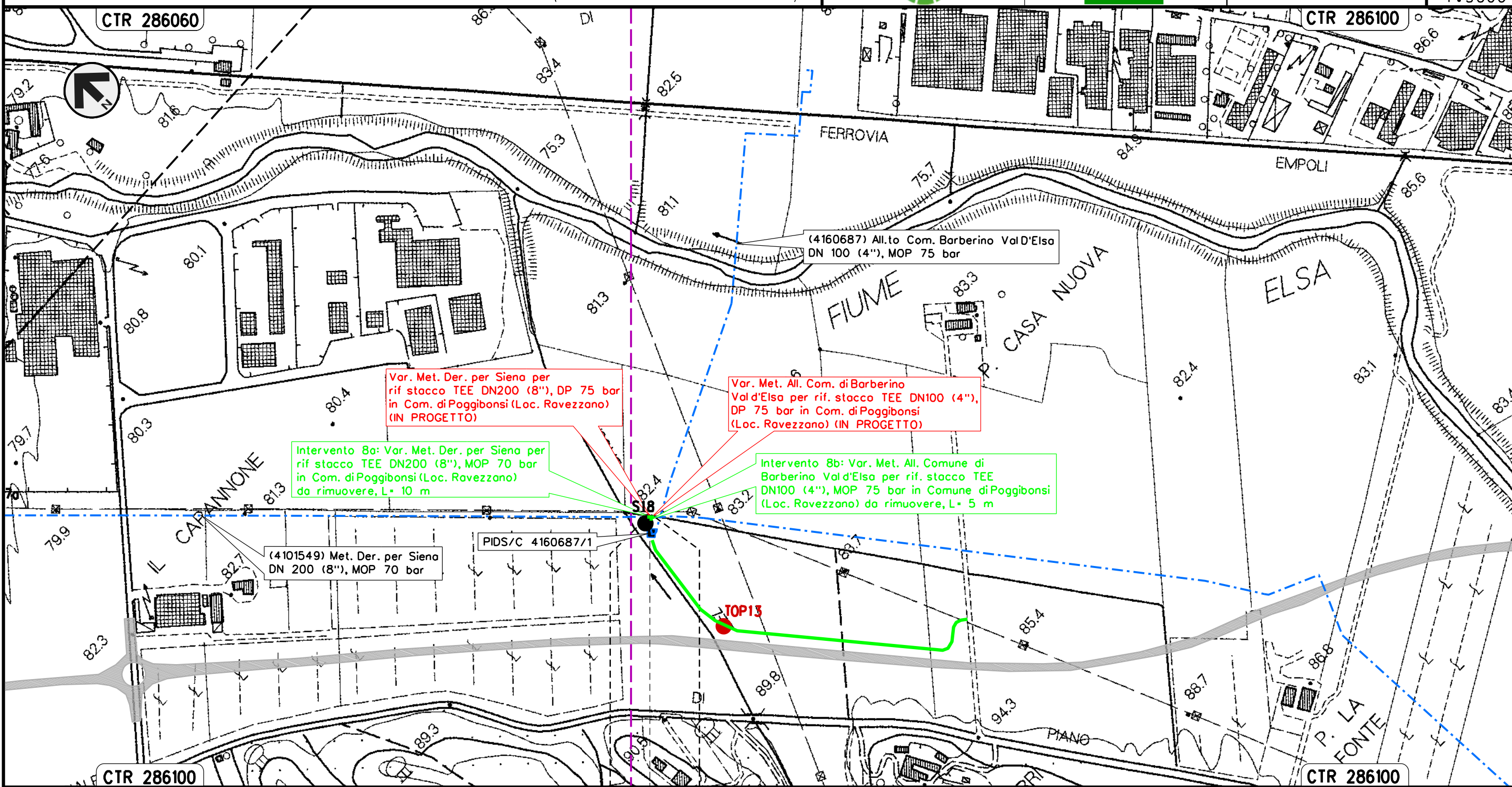
▶▶ X PIDI 4101549/5.1 da rimuovere
Loc. Il Capannone

Il presente disegno e' di proprieta' aziendale - La Societa' tutelera' i propri diritti a termine di legge.

Intervento 8: Var. Met. Der. per Siena
 DN 200 (8"), MOP 70 bar per rif. stacco TEE
 in Comune di Poggibonsi (Loc. Ravezzano)


Rimozione Condotte Esistenti
 TRACCIATO DI PROGETTO CON UBICAZIONE SONDAGGI (ai sensi del DPR n.120/2017)

00	12-02-21	EMISSIONE	AGUZZI	STROPPA	CAPRIOTTI	Foglio
INDICE	DATA	REVISIONI	ELABORATO	VERIFICATO	APPROVATO	10
			Dis. PG-TPTR-204			di 33
			Comm. NR/19087			Scala 1:5000



Il presente disegno e' di proprieta' aziendale - La Societa' tutelera' i propri diritti a termine di legge.

POGGIBONSI
 SIENA

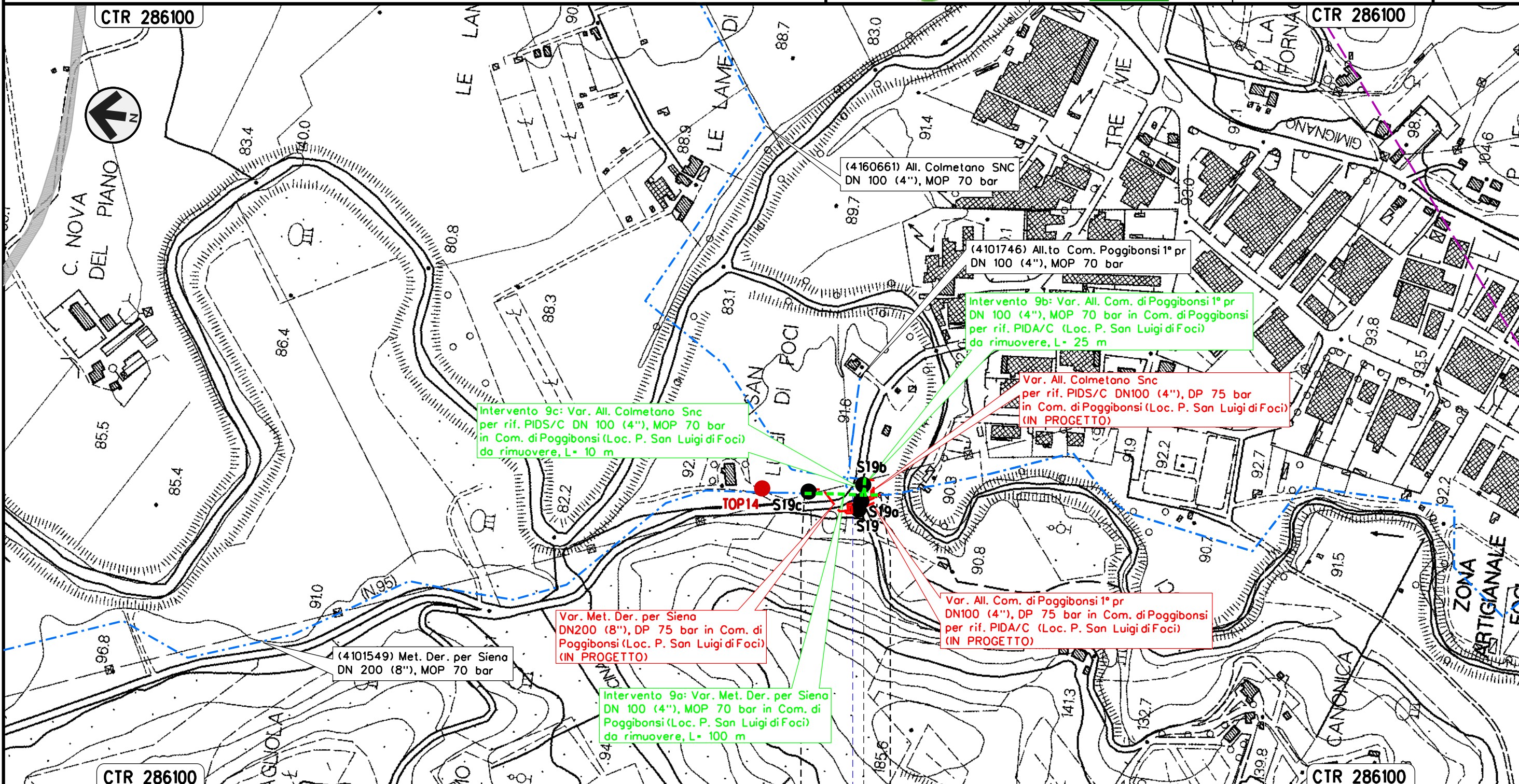


Intervento 9: Var. Met. Der. per Siena DN 200 (8"), MOP 70 bar per rif. PIDS/C 4160661/1 + PIDA/C 4101746/1 e ricollegamenti in Comune di Poggibonsi (Loc. P. San Luigi di Foci)

Rimozione Condotte Esistenti

TRACCIATO DI PROGETTO CON UBICAZIONE SONDAGGI (ai sensi del DPR n.120/2017)

00	12-02-21	EMISSIONE	AGUZZI	STROPPA	CAPRIOTTI	Foglio
INDICE	DATA	REVISIONI	ELABORATO	VERIFICATO	APPROVATO	11
			Dis. PG-TPTR-204			di 33
			Comm. NR/19087			Scala 1:5000



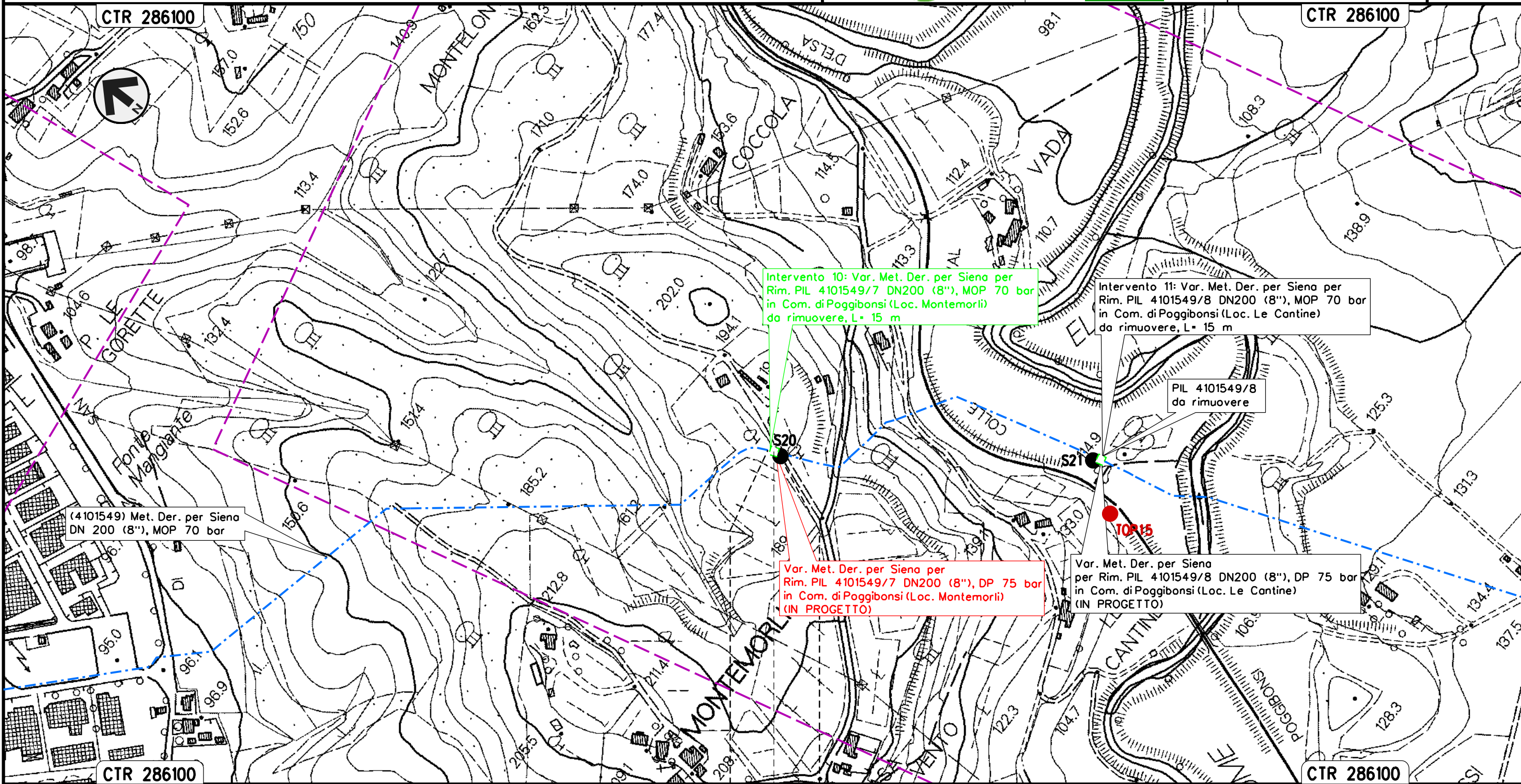
Il presente disegno e' di proprieta' aziendale - La Societa' tutelera' i propri diritti a termine di legge.

POGGIBONSI
SIENA

Intervento 10: Var. Met. Der. per Siena
 DN 200 (8"), MOP 70 bar per rimozione PIL 4101549/7
 in Comune di Poggibonsi (Loc. Montemorli)

00	12-02-21	EMISSIONE	AGUZZI	STROPPA	CAPRIOTTI	Foglio
INDICE	DATA	REVISIONI	ELABORATO	VERIFICATO	APPROVATO	12
			Dis. PG-TPTR-204			di 33
			Comm. NR/19087			Scala 1:5000

Rimozione Condotte Esistenti
 TRACCIATO DI PROGETTO CON UBICAZIONE SONDAGGI (ai sensi del DPR n.120/2017)



Il presente disegno e' di proprieta' aziendale - La Societa' tutelera' i propri diritti a termine di legge.

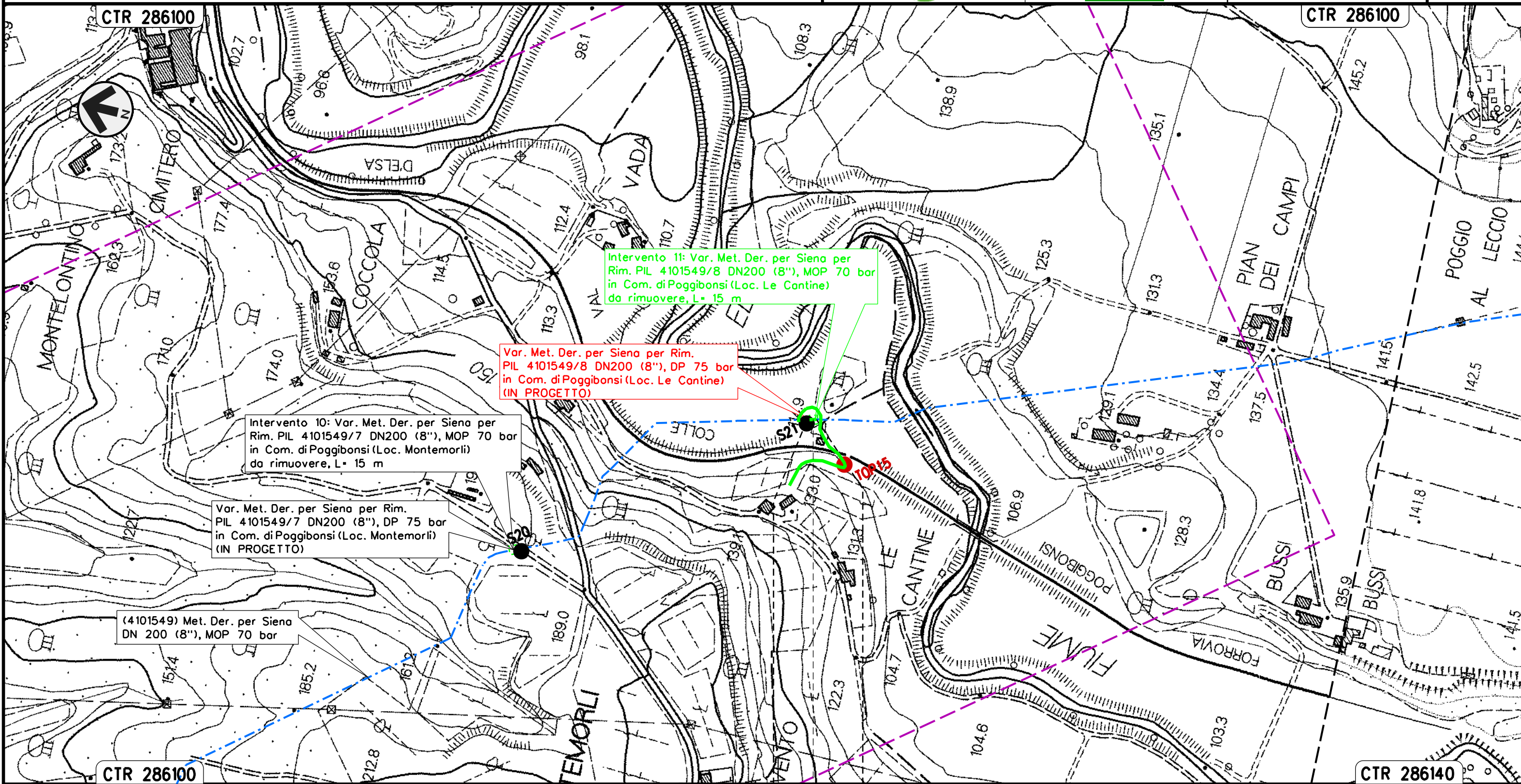
POGGIBONSI
SIENA
PIL 4101549/7 da rimuovere Loc. Montemorli


Intervento 11: Var. Met. Der. per Siena
 DN 200 (8"), MOP 70 bar per rimozione PIL 4101549/8
 in Comune di Poggibonsi (Loc. Le Cantine)


Rimozione Condotte Esistenti
 TRACCIATO DI PROGETTO CON UBICAZIONE SONDAGGI (ai sensi del DPR n.120/2017)

00	12-02-21	EMISSIONE	AGUZZI	STROPPA	CAPRIOTTI
INDICE	DATA	REVISIONI	ELABORATO	VERIFICATO	APPROVATO
 			Dis. PG-TPTR-204		
			Comm. NR/19087		

Foglio
 13
 di 33
 Scala
 1:5000



POGGIBONSI
 SIENA
 PIL 4101549/8 da rimuovere
 Loc. Le Cantine

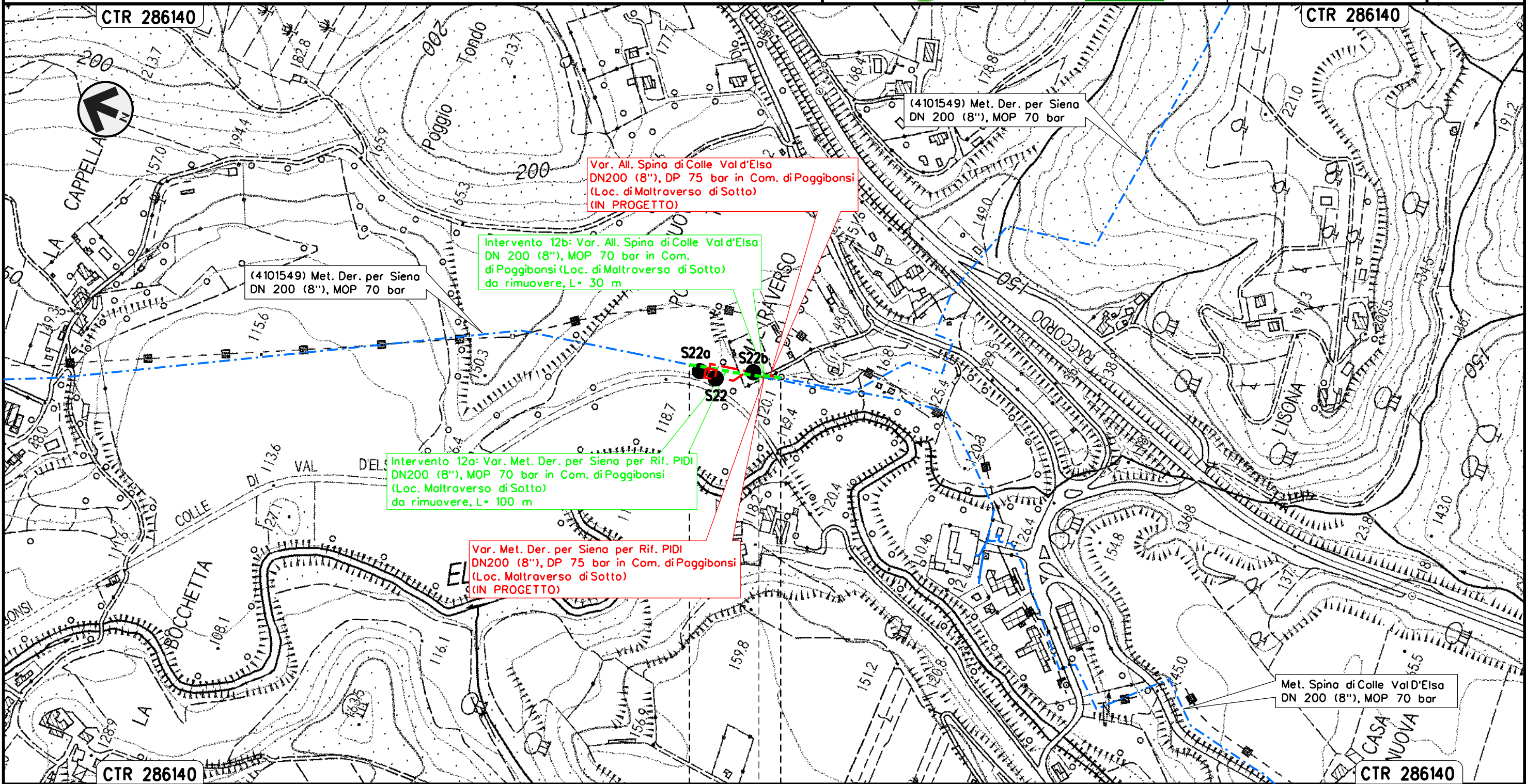


Il presente disegno e' di proprieta' aziendale - La Societa' tutelera' i propri diritti a termine di legge.

Intervento 12: Var. Met. Der. per Siena
 DN 200 (8"), MOP 70 bar per rif. PIDI 4101549/9.1.1 e ricollegamenti
 in Comune di Poggibonsi (Loc. Maltraverso di Sotto)

Rimozione Condotte Esistenti
 TRACCIATO DI PROGETTO CON UBICAZIONE SONDAGGI (ai sensi del DPR n.120/2017)

00	12-02-21	EMISSIONE	AGUZZI	STROPPA	CAPRIOTTI	Foglio
INDICE	DATA	REVISIONI	ELABORATO	VERIFICATO	APPROVATO	14
			Dis. PG-TPTR-204			di 33
			Comm. NR/19087			Scala 1:5000



Il presente disegno e' di proprieta' aziendale - La Societa' tutelera' i propri diritti a termine di legge.

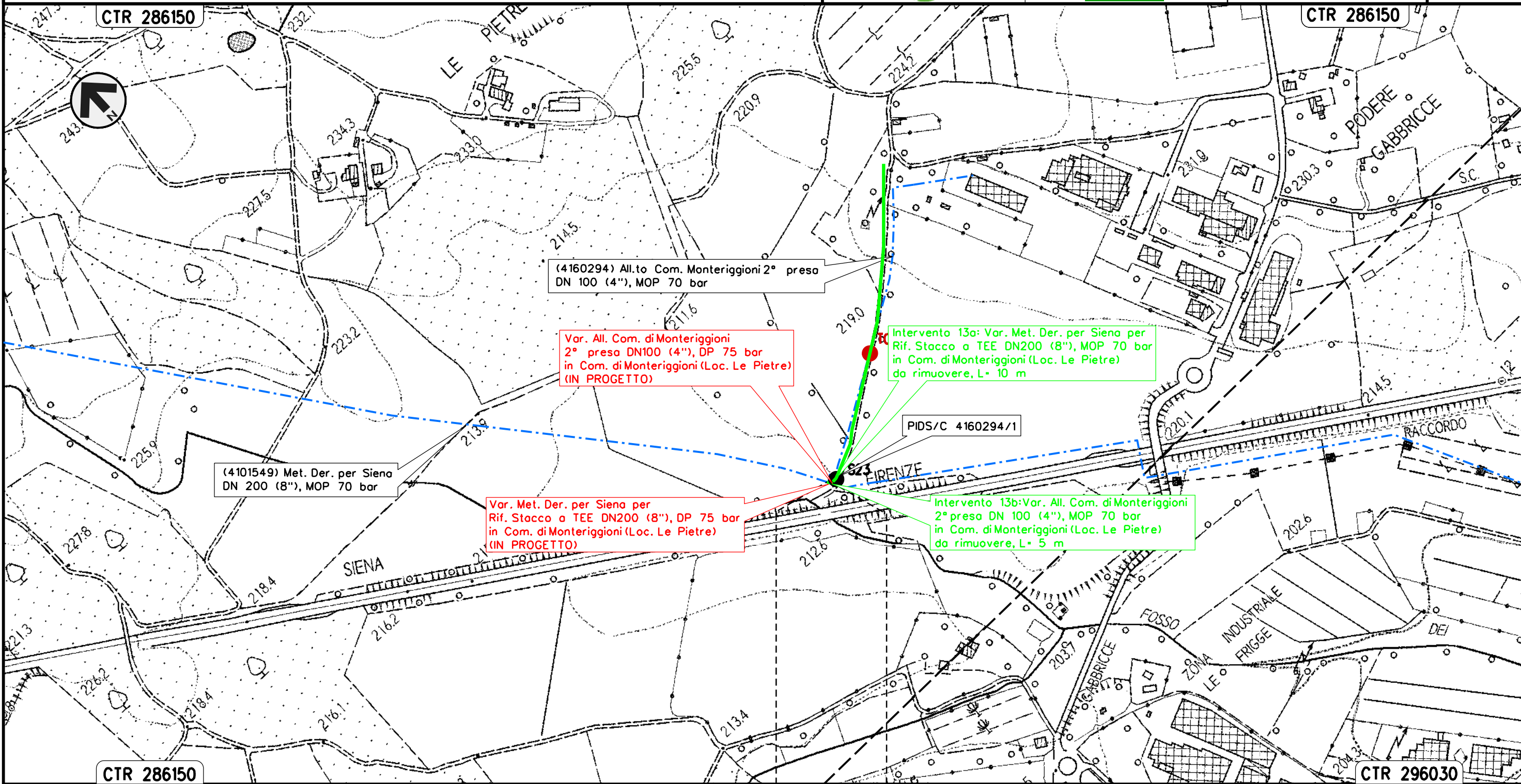
POGGIBONSI
 SIENA

◀▶ X PIDI 4101549/9.1.1 da rimuovere
 Loc. Mal Traverso di sotto

Intervento 13: Var. Met. Der. per Siena
 DN 200 (8"), MOP 70 bar per rif. TEE
 in Comune di Poggibonsi (Loc. Le Pietre)

Rimozione Condotte Esistenti
 TRACCIATO DI PROGETTO CON UBICAZIONE SONDAGGI (ai sensi del DPR n.120/2017)

00	12-02-21	EMISSIONE	AGUZZI	STROPPA	CAPRIOTTI	Foglio
INDICE	DATA	REVISIONI	ELABORATO	VERIFICATO	APPROVATO	15
			Dis. PG-TPTR-204			di 33
			Comm. NR/19087			Scala 1:5000



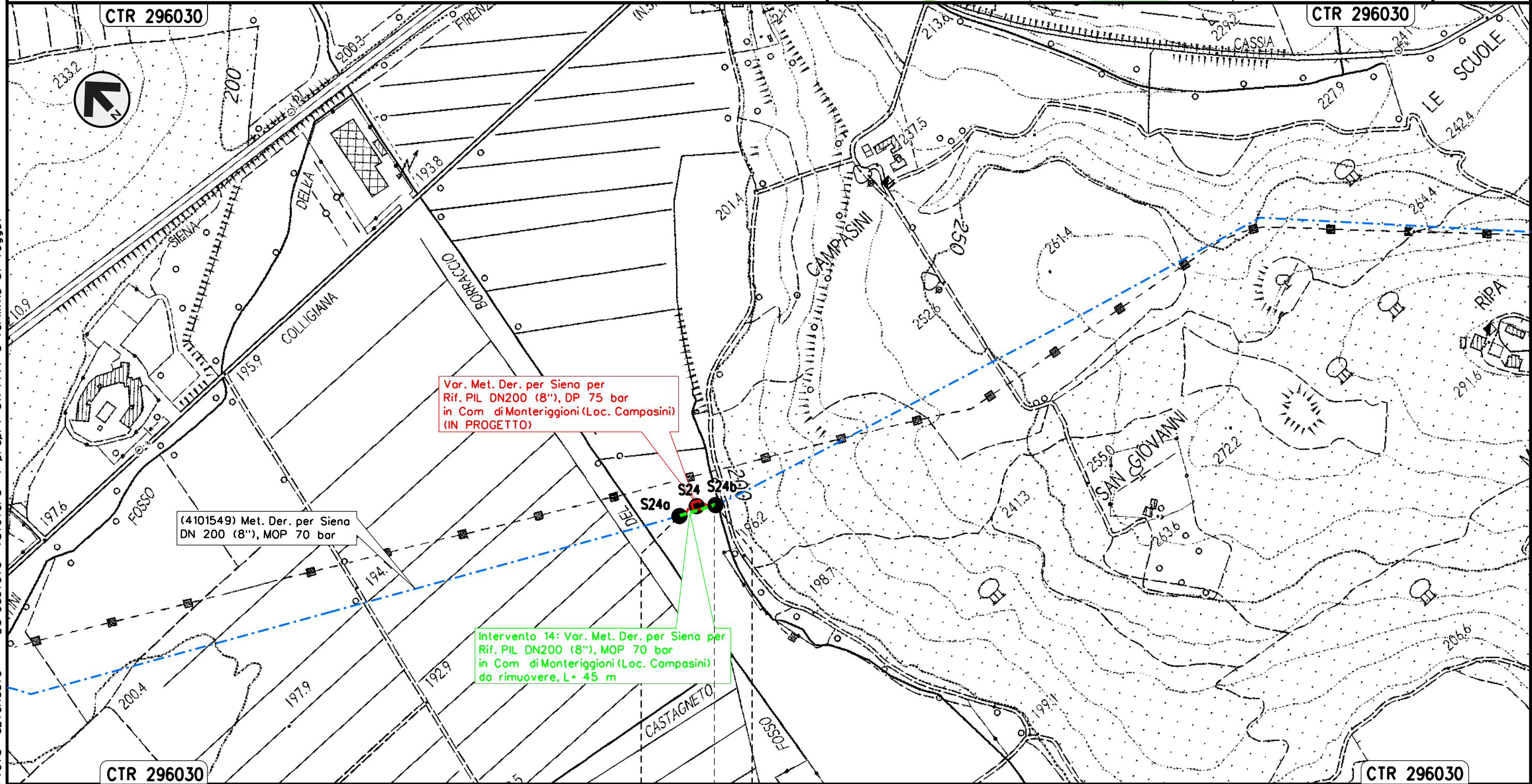
Il presente disegno e' di proprieta' aziendale - La Societa' tutelera' i propri diritti a termine di legge.

MONTERIGGIONI
 SIENA

Intervento 14: Var. Met. Der. per Siena
 DN 200 (8"), MOP 70 bar per rif. PIL 4101549/11
 in Comune di Monteriggioni (Loc. Campasini)

Rimozione Condotte Esistenti
 TRACCIATO DI PROGETTO CON UBICAZIONE SONDAGGI (ai sensi del DPR n.120/2017)

00	12-02-21	EMISSIONE	AGUZZI	STROPPA	CAPRIOTTI	Foglio
INDICE	DATA	REVISIONI	ELABORATO	VERIFICATO	APPROVATO	16
			Dis. PG-TPTR-204			di 33
			Comm. NR/19087			Scala 1:5000



Il presente disegno e' di proprieta' aziendale - La Societa' tutelera' i propri diritti a termine di legge.

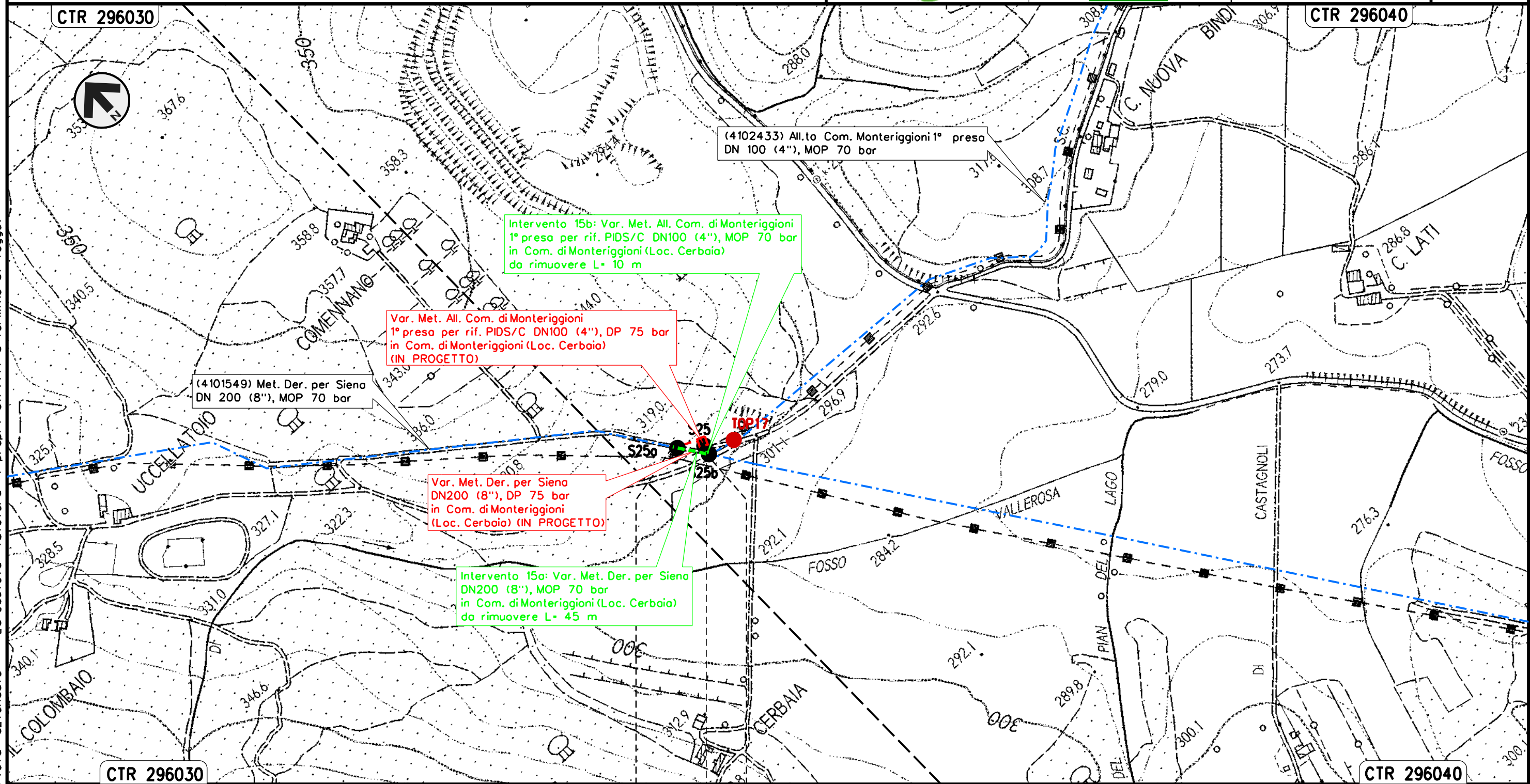
MONTERIGGIONI
 SIENA

◀▶ PIL 4101549/11 da rimuovere
 Loc. Campasini

Intervento 15: Var. Met. Der. per Siena
 DN 200 (8"), MOP 70 bar per rif. PIDS/C 4102433/1 e ricollegamenti
 in Comune di Monteriggioni (Loc. Cerbaia)

Rimozione Condotte Esistenti
 TRACCIATO DI PROGETTO CON UBICAZIONE SONDAGGI (ai sensi del DPR n.120/2017)

00	12-02-21	EMISSIONE	AGUZZI	STROPPA	CAPRIOTTI	Foglio
INDICE	DATA	REVISIONI	ELABORATO	VERIFICATO	APPROVATO	17
			Dis. PG-TPTR-204			di 33
			Comm. NR/19087			Scala 1:5000



Il presente disegno e' di proprieta' aziendale - La Societa' tutelera' i propri diritti a termine di legge.

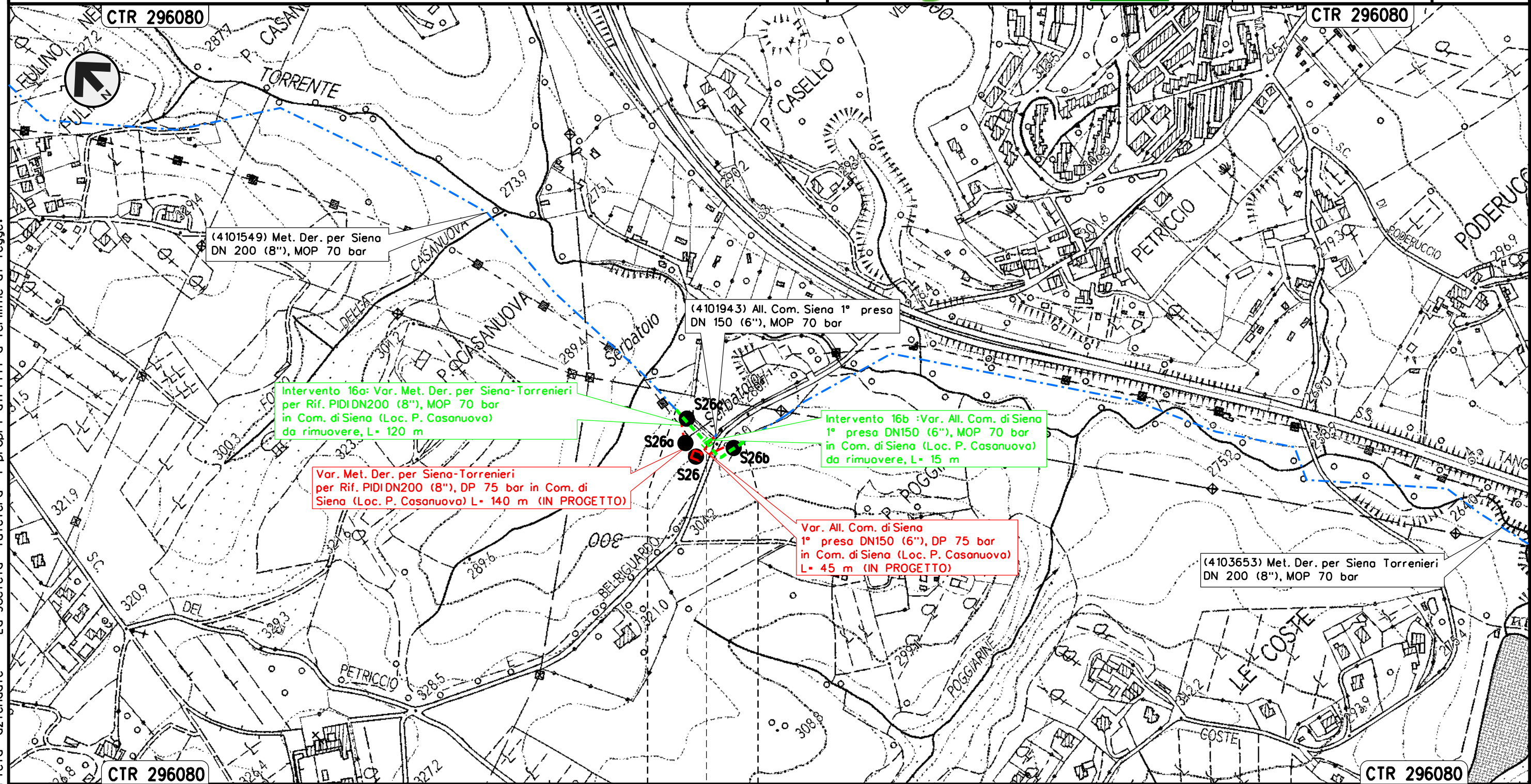
MONTERIGGIONI
 SIENA

PIDS/C 4102433/1 da rimuovere
 Loc. Cerbaia

Intervento 16: Var. Met. Der. per Siena-Torrenieri
 DN 200 (8"), MOP 70 bar per rif. PIDI 4103653/1.1 e ricollegamenti
 in Comune di Siena (Loc. P. Casanuova)

Rimozione Condotte Esistenti
 TRACCIATO DI PROGETTO CON UBICAZIONE SONDAGGI (ai sensi del DPR n.120/2017)

00	12-02-21	EMISSIONE	AGUZZI	STROPPA	CAPRIOTTI	Foglio
INDICE	DATA	REVISIONI	ELABORATO	VERIFICATO	APPROVATO	18
			Dis. PG-TPTR-204			di 33
			Comm. NR/19087			Scala 1:5000



SIENA
 SIENA

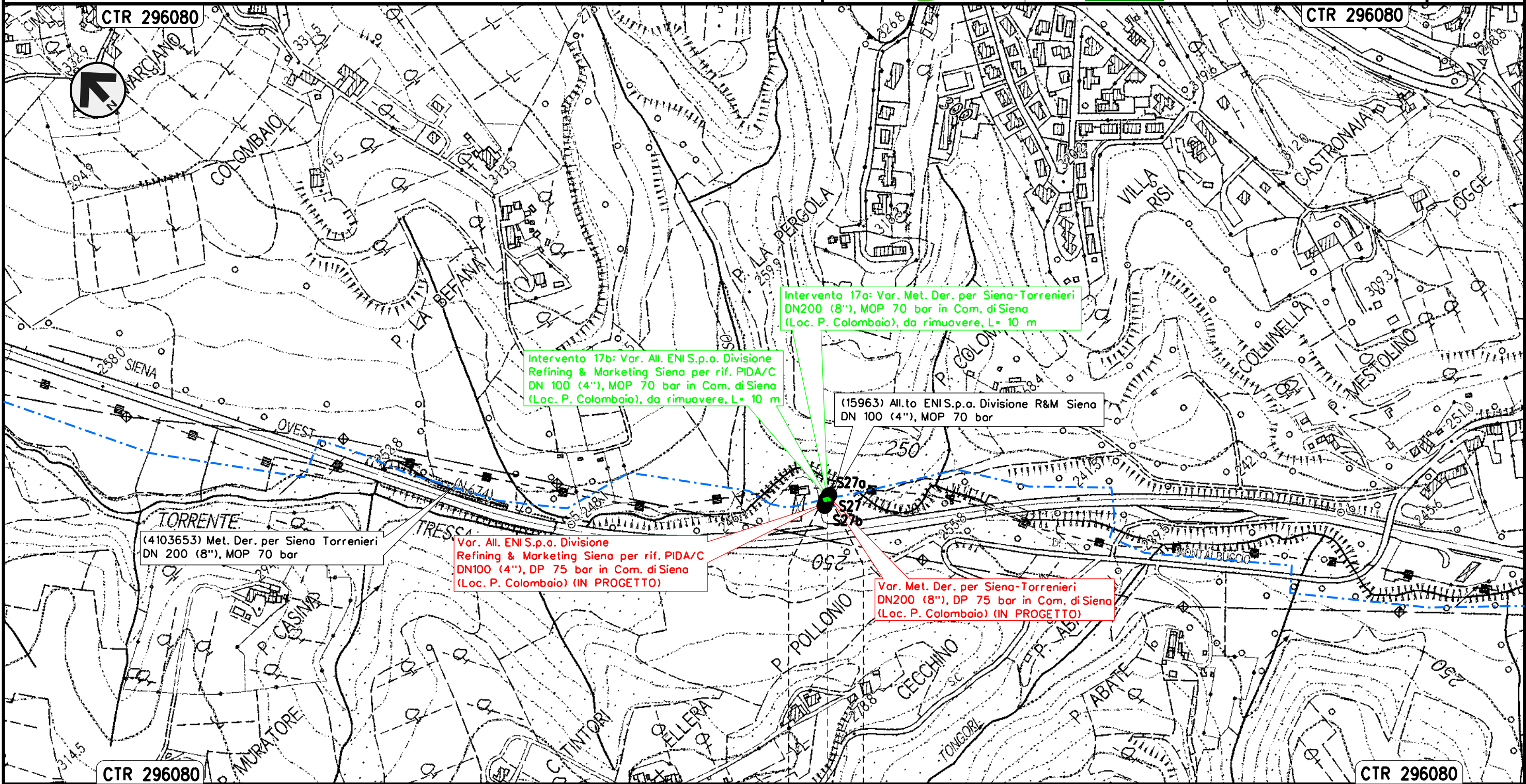
PIDI 4103653/1.1 da rimuovere
 Loc. Casanuova

Il presente disegno e' di proprieta' aziendale - La Societa' tutelera' i propri diritti a termine di legge.

Intervento 17: Var. Met. Der. per Siena-Torrenieri
 DN 200 (8"), MOP 70 bar per rif. PIDA/C 15963/1 e ricollegamenti
 in Comune di Siena (Loc. P. Colombaio)

Rimozione Condotte Esistenti
 TRACCIATO DI PROGETTO CON UBICAZIONE SONDAGGI (ai sensi del DPR n.120/2017)

00	12-02-21	EMISSIONE	AGUZZI	STROPPA	CAPRIOTTI	Foglio
INDICE	DATA	REVISIONI	ELABORATO	VERIFICATO	APPROVATO	19
			Dis. PG-TPTR-204			di 33
			Comm. NR/19087			Scala 1:5000



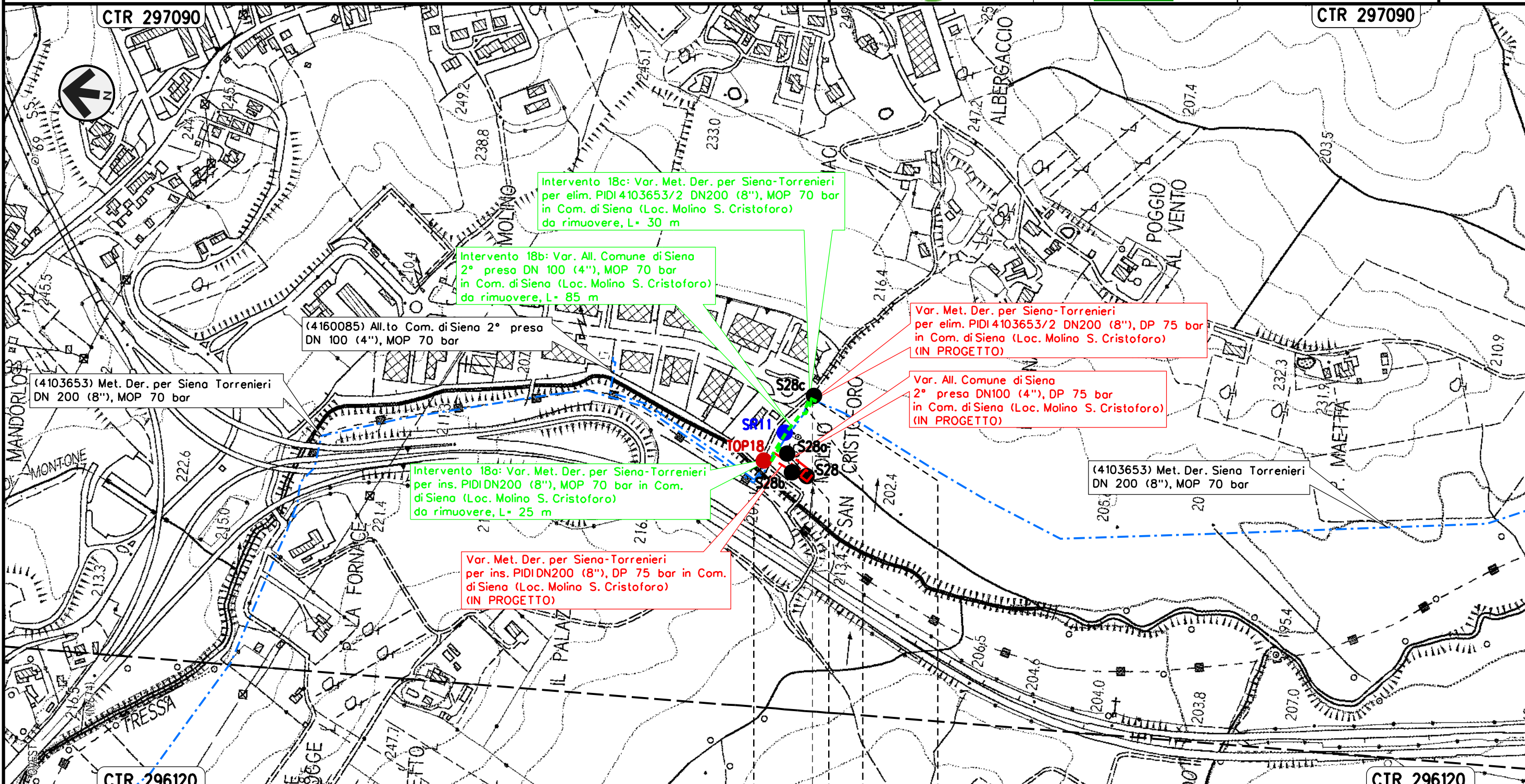
Il presente disegno e' di proprieta' aziendale - La Societa' tutelera' i propri diritti a termine di legge.

SIENA	
SIENA	
	PIDA/C 15963/1 da rimuovere Loc. Colombaio

Intervento 18: Var. Met. Der. per Siena-Torrenieri
 DN 200 (8"), MOP 70 bar per rif. PIDI 4103653/2 e ricollegamenti
 in Comune di Siena (Loc. Molino San Cristoforo)

Rimozione Condotte Esistenti
 TRACCIATO DI PROGETTO CON UBICAZIONE SONDAGGI (ai sensi del DPR n.120/2017)

00	12-02-21	EMISSIONE	AGUZZI	STROPPA	CAPRIOTTI	Foglio 20 di 33 Scala 1:5000
INDICE	DATA	REVISIONI	ELABORATO	VERIFICATO	APPROVATO	
 			Dis. PG-TPTR-204			
			Comm. NR/19087			



Il presente disegno e' di proprieta' aziendale - La Societa' tutelera' i propri diritti a termine di legge.

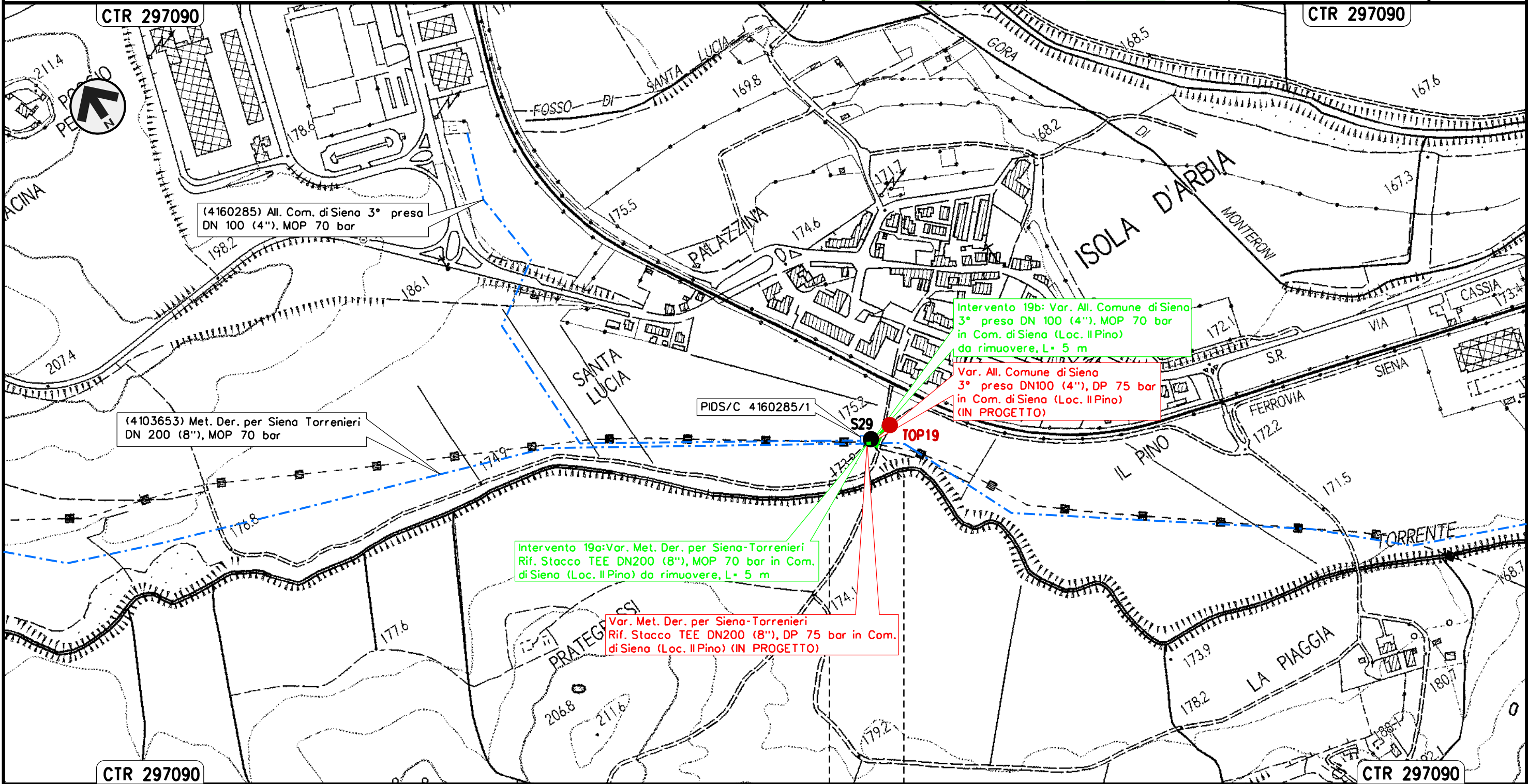
SIENA	SIENA
SIENA	SIENA

Intervento 19: Var. Met. Der. per Siena-Torrenieri
 DN 200 (8"), MOP 70 bar per rif. Stacco TEE
 in Comune di Siena (Loc. Il Pino)

Rimozione Condotte Esistenti

TRACCIATO DI PROGETTO CON UBICAZIONE SONDAGGI (ai sensi del DPR n.120/2017)

00	12-02-21	EMISSIONE	AGUZZI	STROPPA	CAPRIOTTI	Foglio
INDICE	DATA	REVISIONI	ELABORATO	VERIFICATO	APPROVATO	21
			Dis. PG-TPTR-204			di 33
			Comm. NR/19087			Scala 1:5000



Il presente disegno e' di proprieta' aziendale - La Societa' tutelera' i propri diritti a termine di legge.

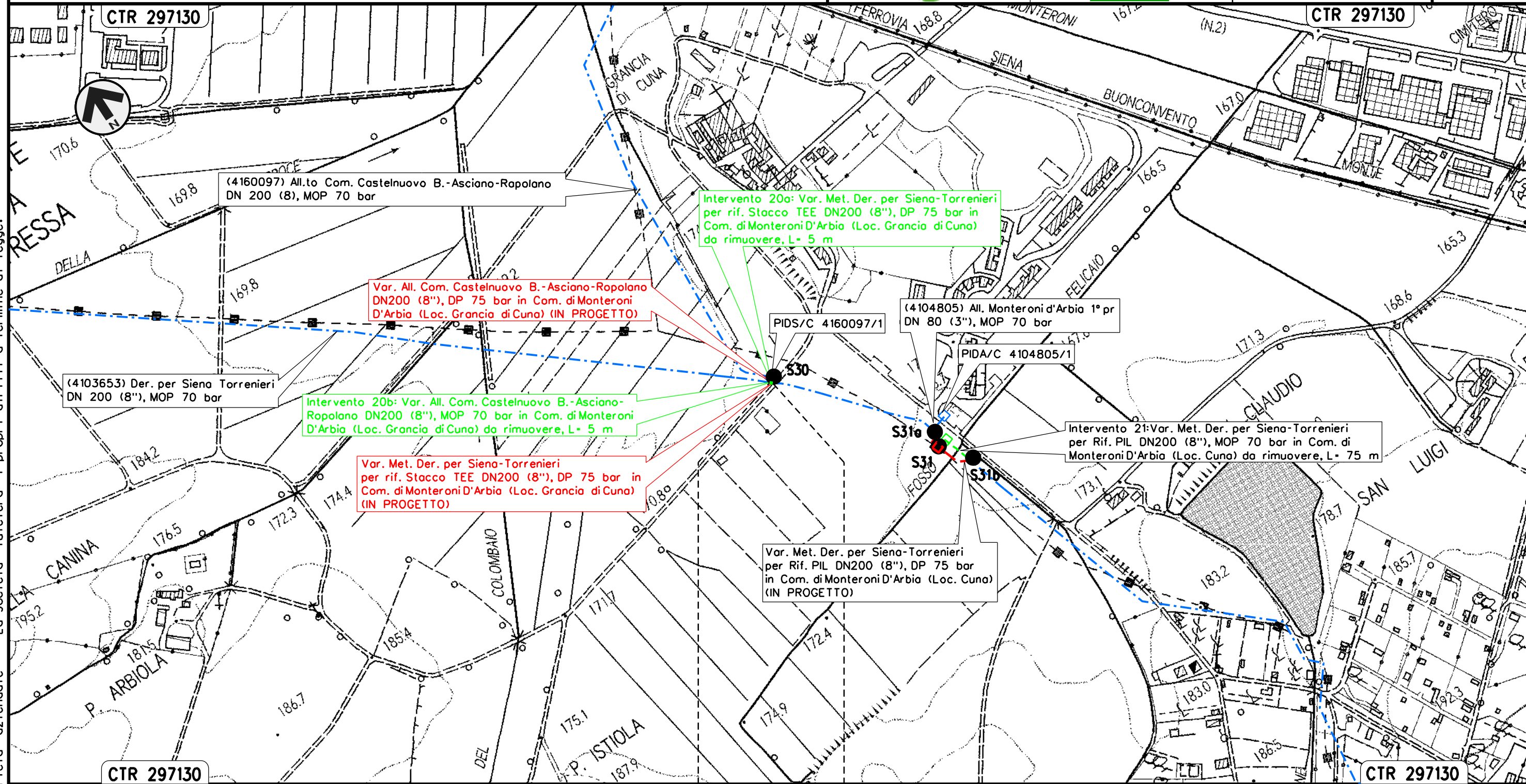
SIENA
 SIENA

Intervento 20: Var. Met. Der. per Siena-Torrenieri
 DN 200 (8"), MOP 70 bar per rif. Stacco TEE
 in Comune di di Monteroni D'Arbia (Loc. Gancia di Cuna)

Rimozione Condotte Esistenti

TRACCIATO DI PROGETTO CON UBICAZIONE SONDAGGI (ai sensi del DPR n.120/2017)

00	12-02-21	EMISSIONE	AGUZZI	STROPPA	CAPRIOTTI	Foglio
INDICE	DATA	REVISIONI	ELABORATO	VERIFICATO	APPROVATO	22
			Dis. PG-TPTR-204			di 33
			Comm. NR/19087			Scala 1:5000



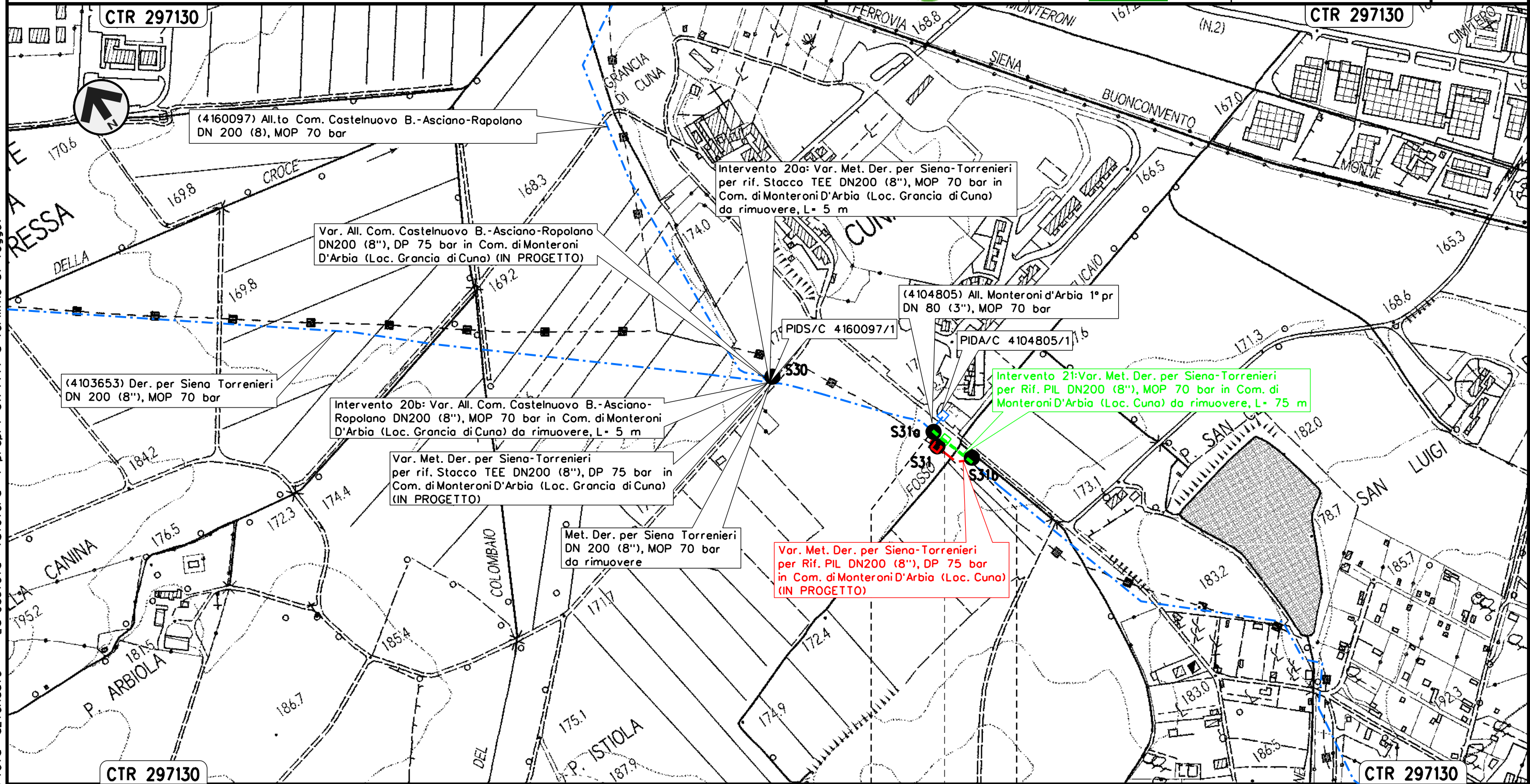
Il presente disegno e' di proprieta' aziendale - La Societa' tutelera' i propri diritti a termine di legge.

MONTERONI D'ARBIA
 SIENA

Intervento 21: Var. Met. Der. per Siena-Torrenieri
 DN 200 (8"), MOP 70 bar per rif. PIL 4103653/3
 in Comune di Monteroni D'Arbia (Loc. Cuna)

00	12-02-21	EMISSIONE	AGUZZI	STROPPA	CAPRIOTTI	Foglio
INDICE	DATA	REVISIONI	ELABORATO	VERIFICATO	APPROVATO	23
			Dis. PG-TPTR-204			di 33
			Comm. NR/19087			Scala 1:5000

Rimozione Condotte Esistenti
 TRACCIATO DI PROGETTO CON UBICAZIONE SONDAGGI (ai sensi del DPR n.120/2017)



MONTERONI D'ARBIA
 SIENA

◀▶ PIL 4103653/3 da rimuovere
 Loc. Cuna

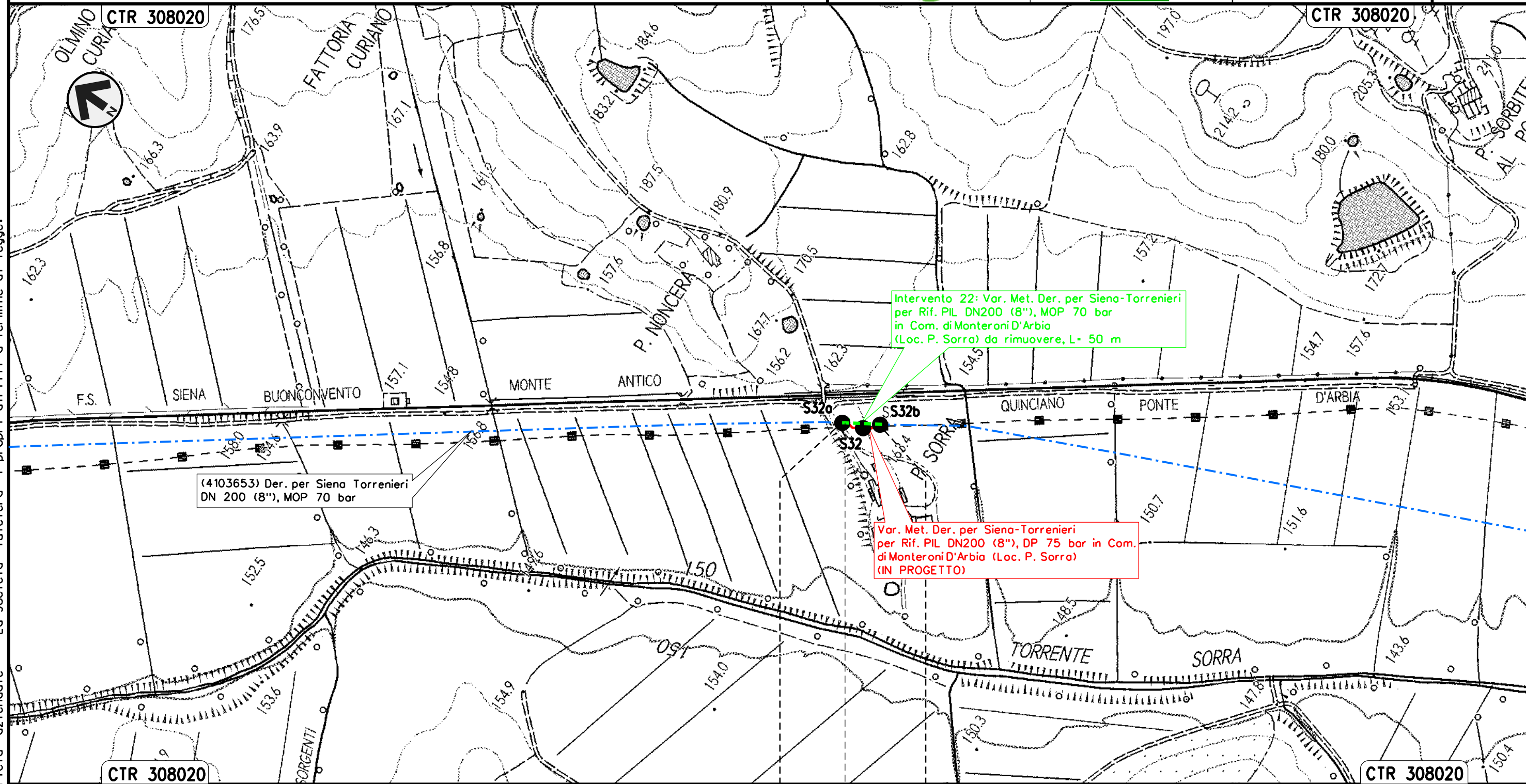
Il presente disegno e' di proprieta' aziendale - La Societa' tutelera' i propri diritti a termine di legge.

Intervento 22: Var. Met. Der. per Siena-Torrenieri
 DN 200 (8"), MOP 70 bar per rif. PIL 4103653/5
 in Comune di Monteroni D'Arbia (Loc. P. Sorra)

00	12-02-21	EMISSIONE	AGUZZI	STROPPA	CAPRIOTTI
INDICE	DATA	REVISIONI	ELABORATO	VERIFICATO	APPROVATO
			Dis. PG-TPTR-204		
			Comm. NR/19087		

Foglio
 24
 di 33
 Scala
 1:5000

Rimozione Condotte Esistenti
 TRACCIATO DI PROGETTO CON UBICAZIONE SONDAGGI (ai sensi del DPR n.120/2017)

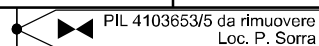


Intervento 22: Var. Met. Der. per Siena-Torrenieri
 per Rif. PIL DN200 (8"), MOP 70 bar
 in Com. di Monteroni D'Arbia
 (Loc. P. Sorra) da rimuovere, L= 50 m

(4103653) Der. per Siena Torrenieri
 DN 200 (8"), MOP 70 bar

Var. Met. Der. per Siena-Torrenieri
 per Rif. PIL DN200 (8"), DP 75 bar in Com.
 di Monteroni D'Arbia (Loc. P. Sorra)
 (IN PROGETTO)

MONTERONI D'ARBIA
 SIENA

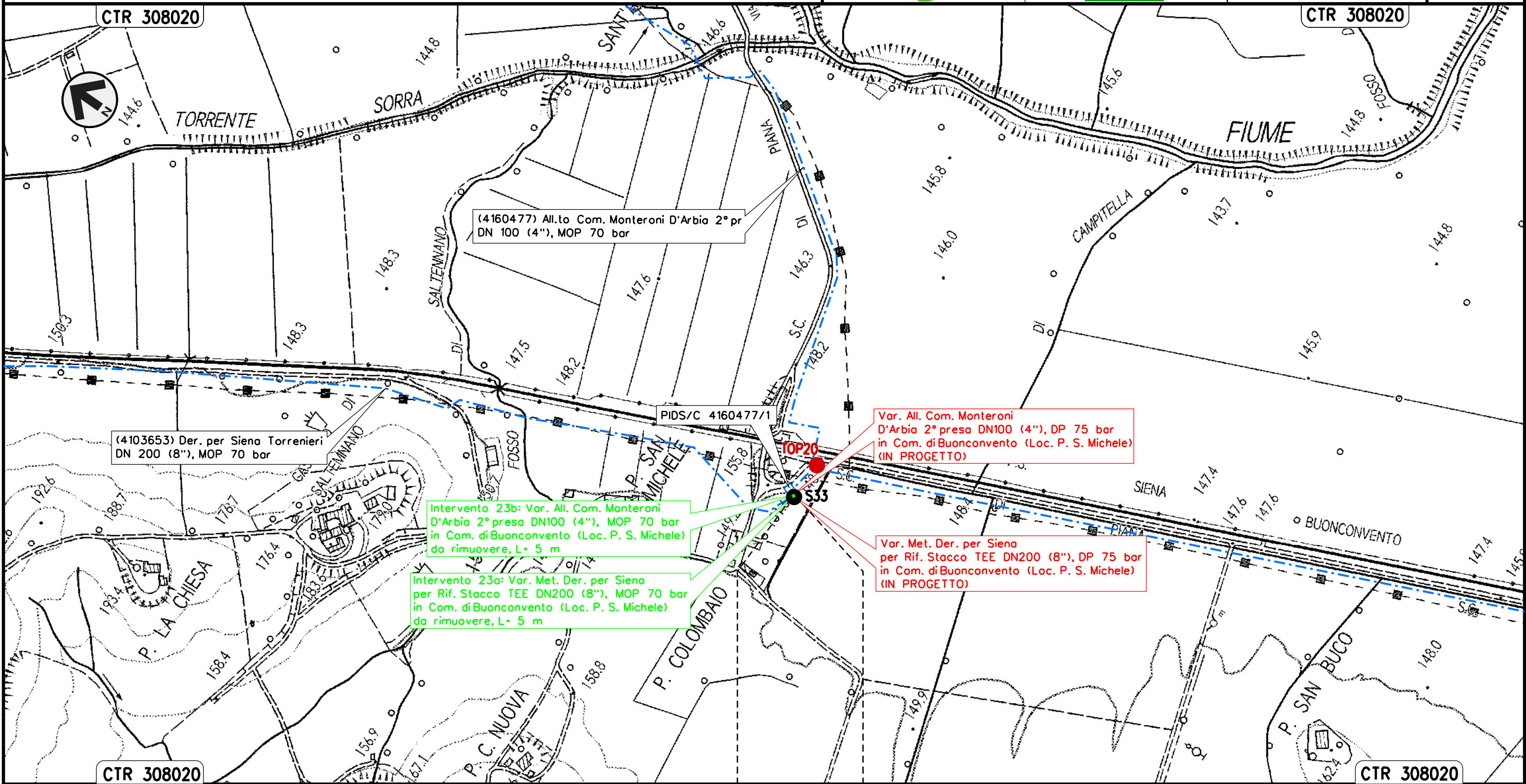


Il presente disegno e' di proprieta' aziendale - La Societa' tutelera' i propri diritti a termine di legge.

Intervento 23: Var. Met. Der. per Siena-Torrenieri
 DN 200 (8"), MOP 70 bar per rif. Stacco TEE
 in Comune di Buonconvento (Loc. P. S. Michele)

00	12-02-21	EMISSIONE	AGUZZI	STROPPA	CAPRIOTTI	Foglio
INDICE	DATA	REVISIONI	ELABORATO	VERIFICATO	APPROVATO	25
			Dis. PG-TPTR-204			di 33
			Comm. NR/19087			Scala 1:5000

Rimozione Condotte Esistenti
 TRACCIATO DI PROGETTO CON UBICAZIONE SONDAGGI (ai sensi del DPR n.120/2017)



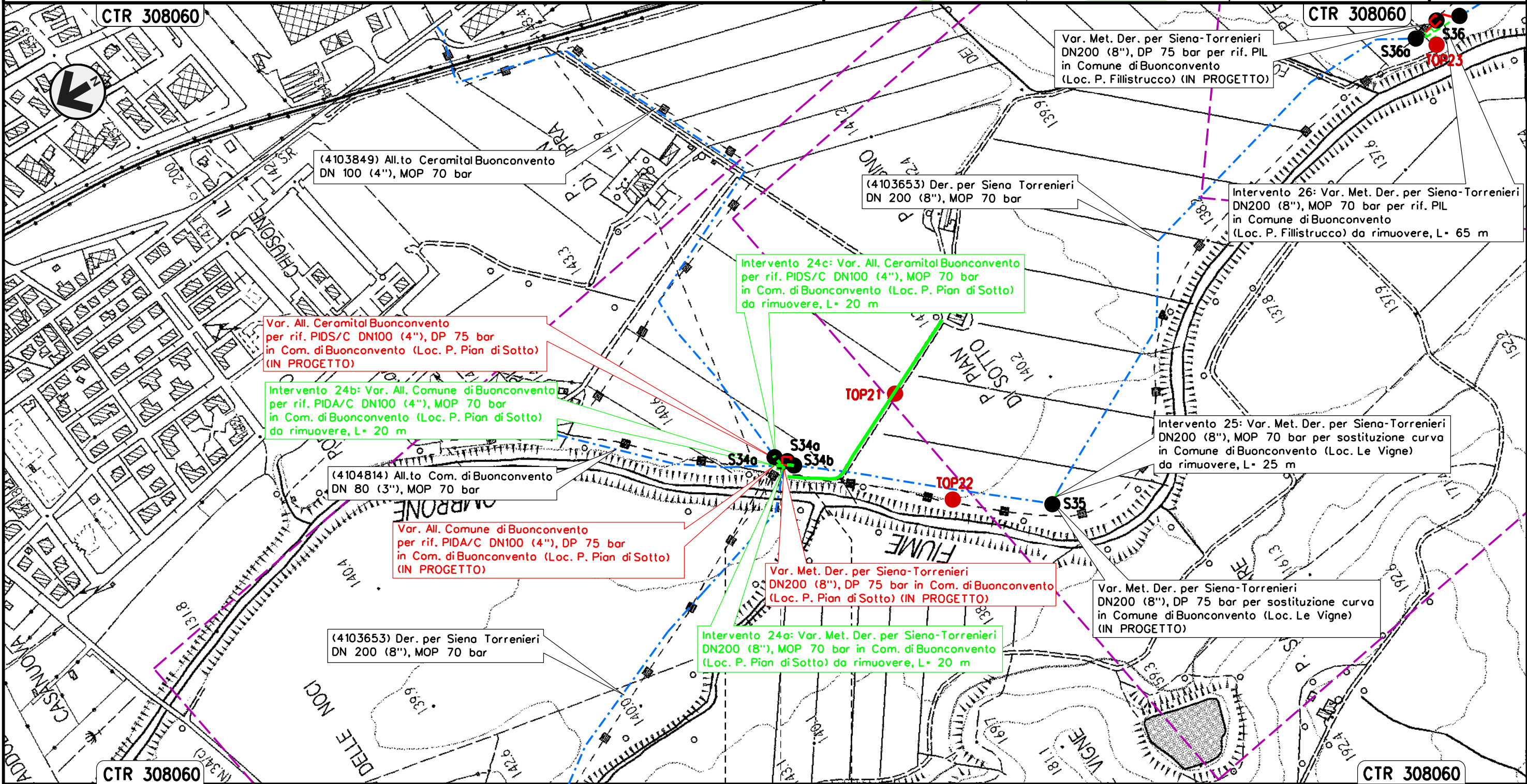
Il presente disegno e' di proprieta' aziendale - La Societa' tutelera' i propri diritti a termine di legge.

BUONCONVENTO
 SIENA

Intervento 24: Var. Met. Der. per Siena-Torrenieri
 DN 200 (8"), MOP 70 bar per rif. PIDS/C 4103849/1 e PIDA/C 4104814/1
 in Comune di Buonconvento (Loc. P. Pian di Sotto)

Rimozione Condotte Esistenti
 TRACCIATO DI PROGETTO CON UBICAZIONE SONDAGGI (ai sensi del DPR n.120/2017)

00	12-02-21	EMISSIONE	AGUZZI	STROPPA	CAPRIOTTI	Foglio
INDICE	DATA	REVISIONI	ELABORATO	VERIFICATO	APPROVATO	26
			Dis. PG-TPTR-204			di 33
			Comm. NR/19087			Scala 1:5000



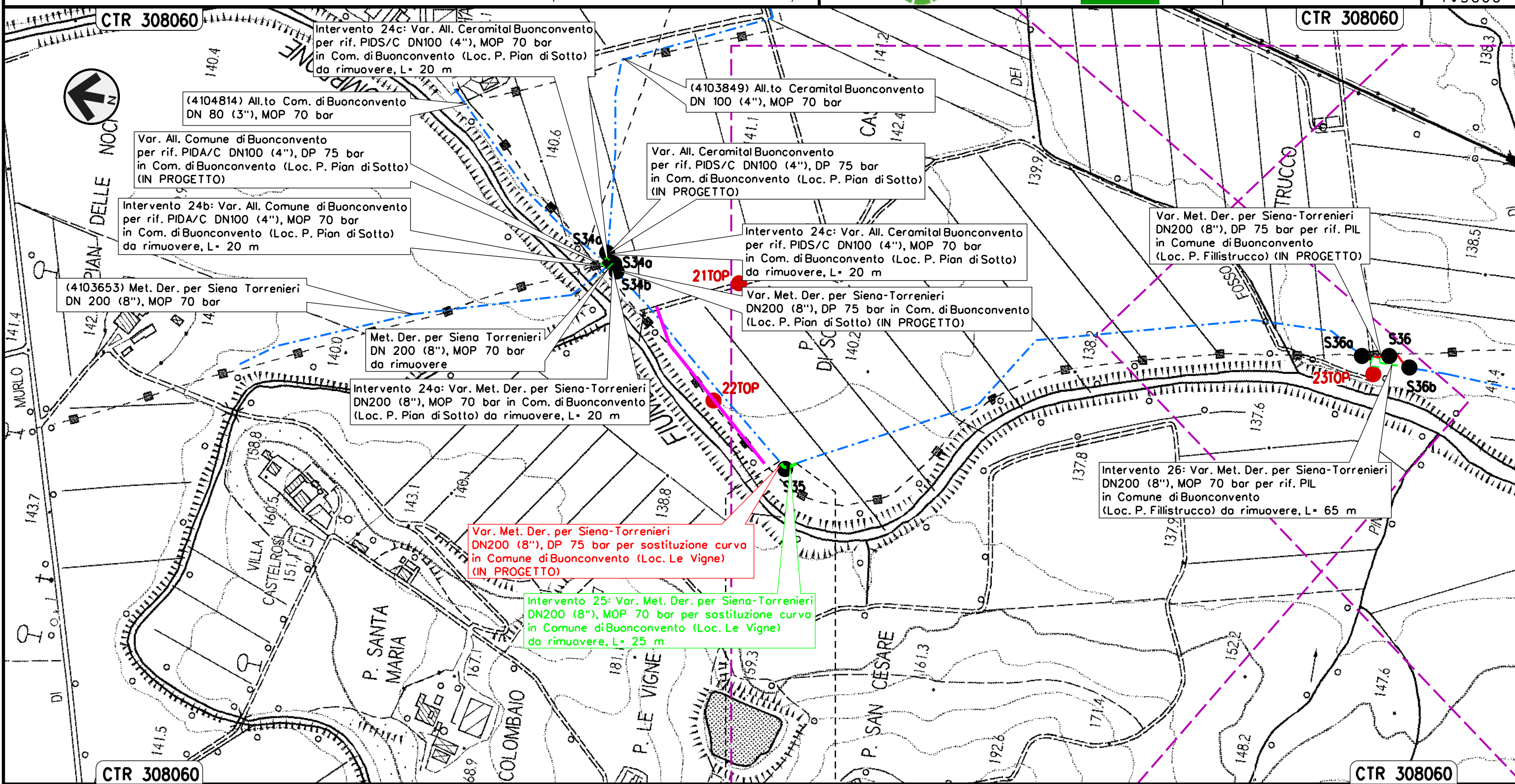
Il presente disegno e' di proprieta' aziendale - La Societa' tutelera' i propri diritti a termine di legge.

BUONCONVENTO
 SIENA
 PIDS/C-PIDA/C 4103849/1-4104814/1
 da rimuovere Loc. P. Pian di Sotto

Intervento 25: Var. Met. Der. per Siena-Torrenieri
DN 200 (8"), MOP 70 bar per sostituzione curva
in Comune di Buonconvento (Loc. le Vigne)


00	12-02-21	EMISSIONE	AGUZZI	STROPPA	CAPRIOTTI	Foglio
INDICE	DATA	REVISIONI	ELABORATO	VERIFICATO	APPROVATO	27
			Dis. PG-TPTR-204			di 33
			Comm. NR/19087			Scala 1:5000

Rimozione Condotte Esistenti
TRACCIATO DI PROGETTO CON UBICAZIONE SONDAGGI (ai sensi del DPR n.120/2017)



Il presente disegno e' di proprieta' aziendale - La Societa' tutelera' i propri diritti a termine di legge.

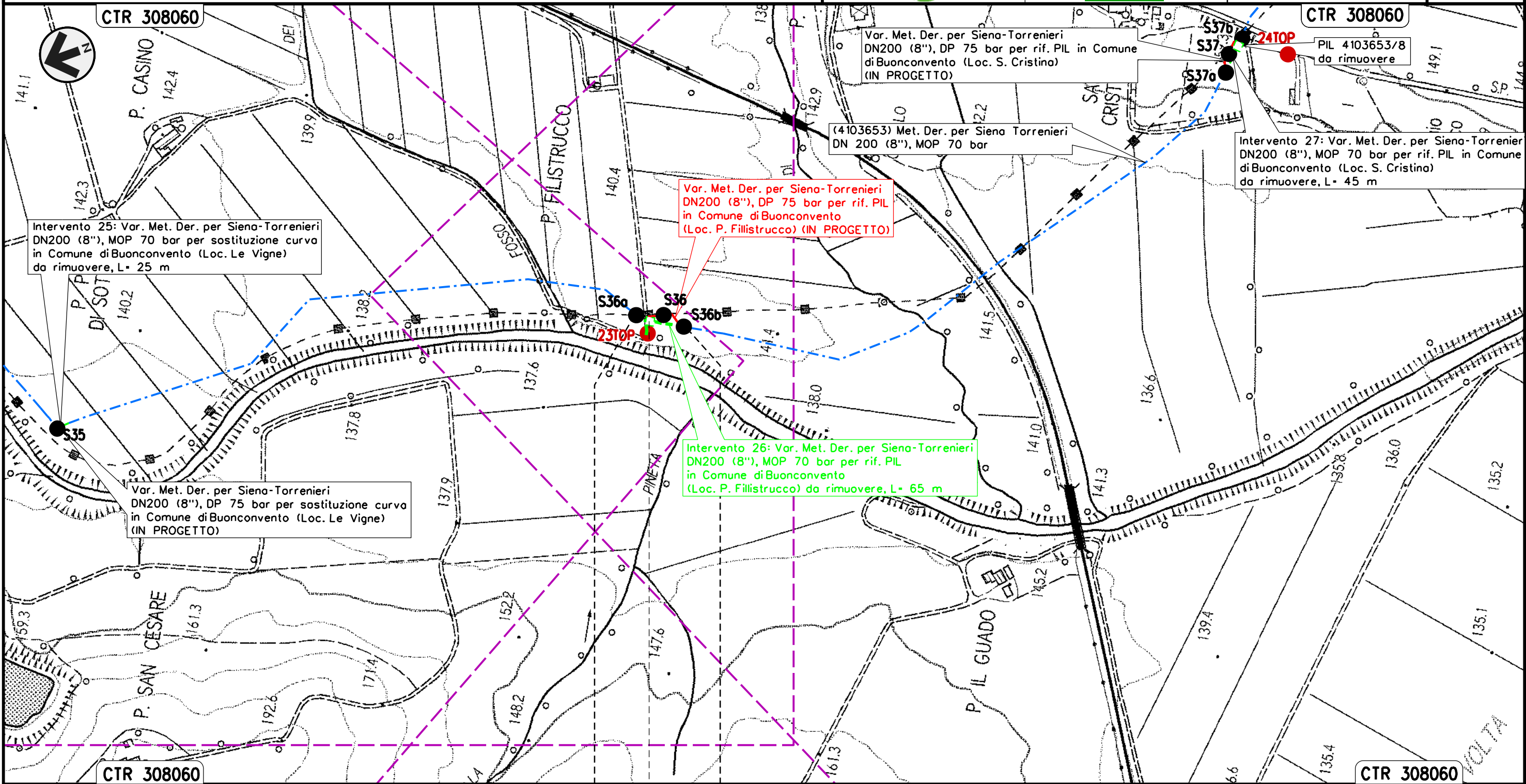
BUONCONVENTO
SIENA



Intervento 26: Var. Met. Der. per Siena-Torrenieri
 DN 200 (8"), MOP 70 bar per rif. PIL 4103653/7
 in Comune di Buonconvento (Loc. P. Fillistrucchio)

00	12-02-21	EMISSIONE	AGUZZI	STROPPA	CAPRIOTTI	Foglio
INDICE	DATA	REVISIONI	ELABORATO	VERIFICATO	APPROVATO	28
			Dis. PG-TPTR-204			di 33
			Comm. NR/19087			Scala 1:5000

Rimozione Condotte Esistenti
 TRACCIATO DI PROGETTO CON UBICAZIONE SONDAGGI (ai sensi del DPR n.120/2017)



BUONCONVENTO
 SIENA

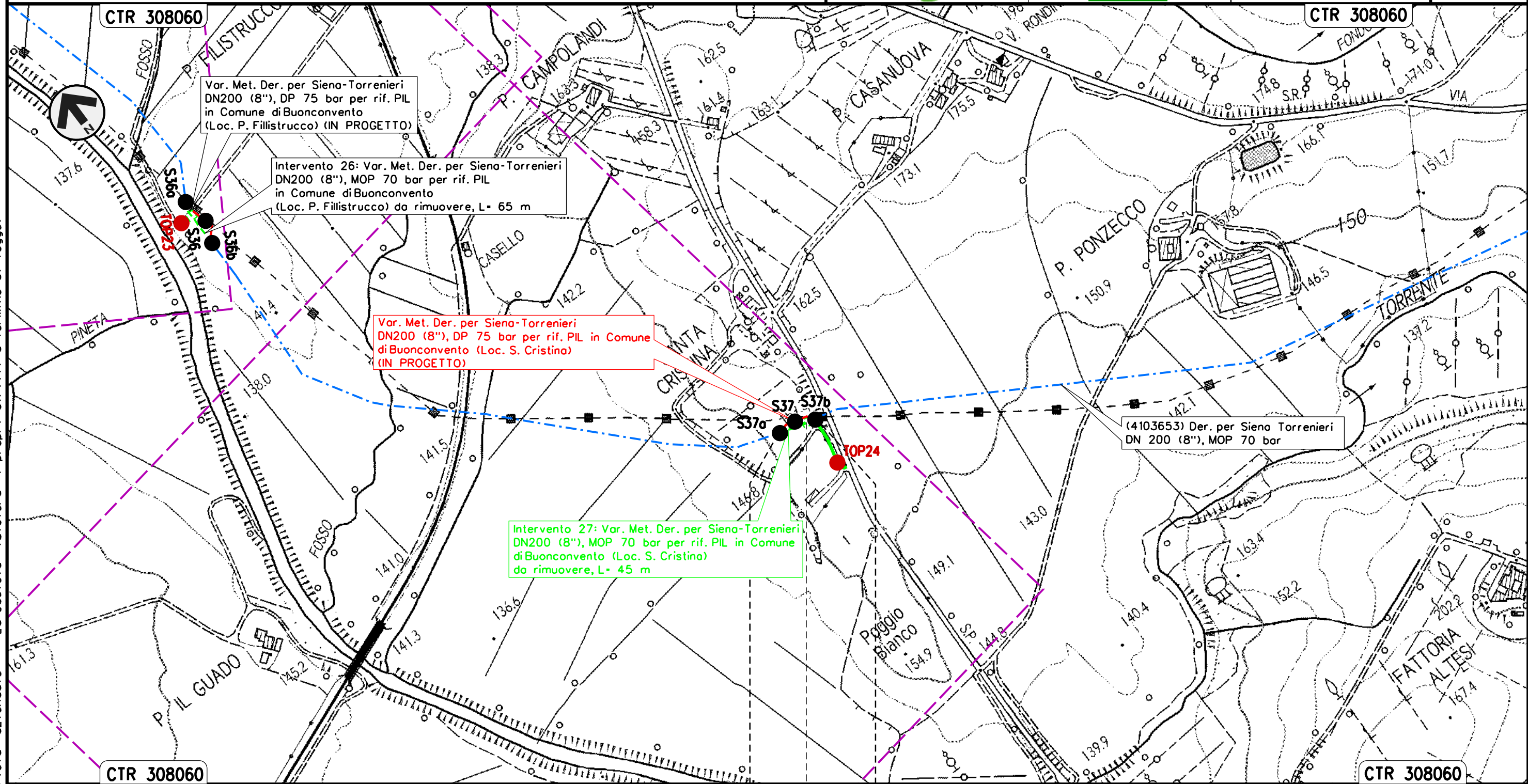


Il presente disegno e' di proprieta' aziendale - La Societa' tutelera' i propri diritti a termine di legge.

Intervento 27: Var. Met. Der. per Siena-Torrenieri
 DN 200 (8"), MOP 70 bar per rif. PIL 4103653/8
 in Comune di Buonconvento (Loc. S. Cristina)

00	12-02-21	EMISSIONE	AGUZZI	STROPPA	CAPRIOTTI	Foglio
INDICE	DATA	REVISIONI	ELABORATO	VERIFICATO	APPROVATO	29
			Dis. PG-TPTR-204			di 33
			Comm. NR/19087			Scala 1:5000

Rimozione Condotte Esistenti
 TRACCIATO DI PROGETTO CON UBICAZIONE SONDAGGI (ai sensi del DPR n.120/2017)



Il presente disegno e' di proprieta' aziendale - La Societa' tutelera' i propri diritti a termine di legge.

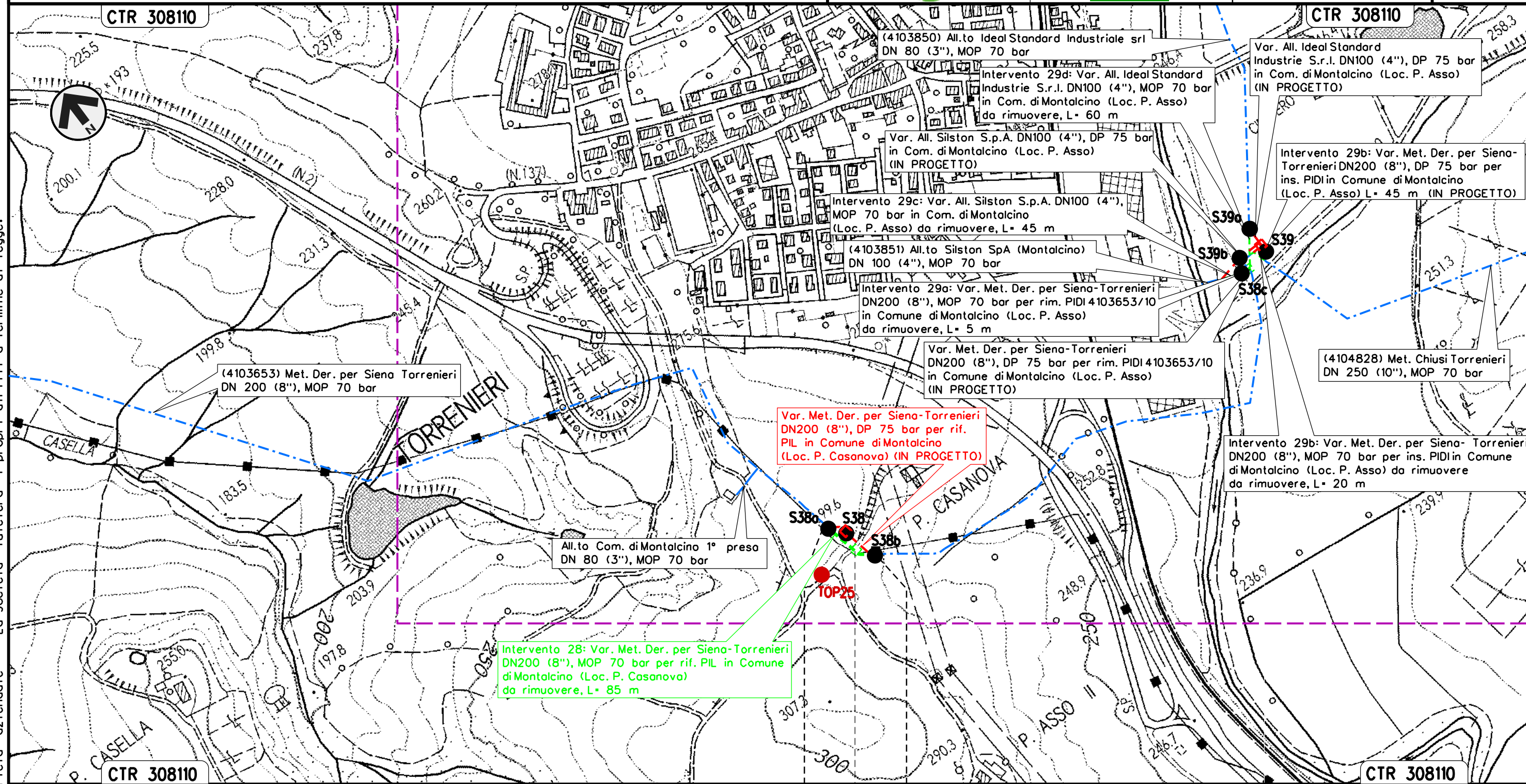
BUONCONVENTO
 SIENA
 PIL 4103653/8 da rimuovere
 Loc. S. Cristina



Intervento 28: Var. Met. Der. per Siena-Torrenieri
 DN 200 (8"), MOP 70 bar per rif. PIL 4103653/9
 in Comune di Montalcino (Loc. S. Casanova)

00	12-02-21	EMISSIONE	AGUZZI	STROPPA	CAPRIOTTI	Foglio
INDICE	DATA	REVISIONI	ELABORATO	VERIFICATO	APPROVATO	30
						di 33
			Dis. PG-TPTR-204			Scala
			Comm. NR/19087			1:5000

Rimozione Condotte Esistenti
 TRACCIATO DI PROGETTO CON UBICAZIONE SONDAGGI (ai sensi del DPR n.120/2017)



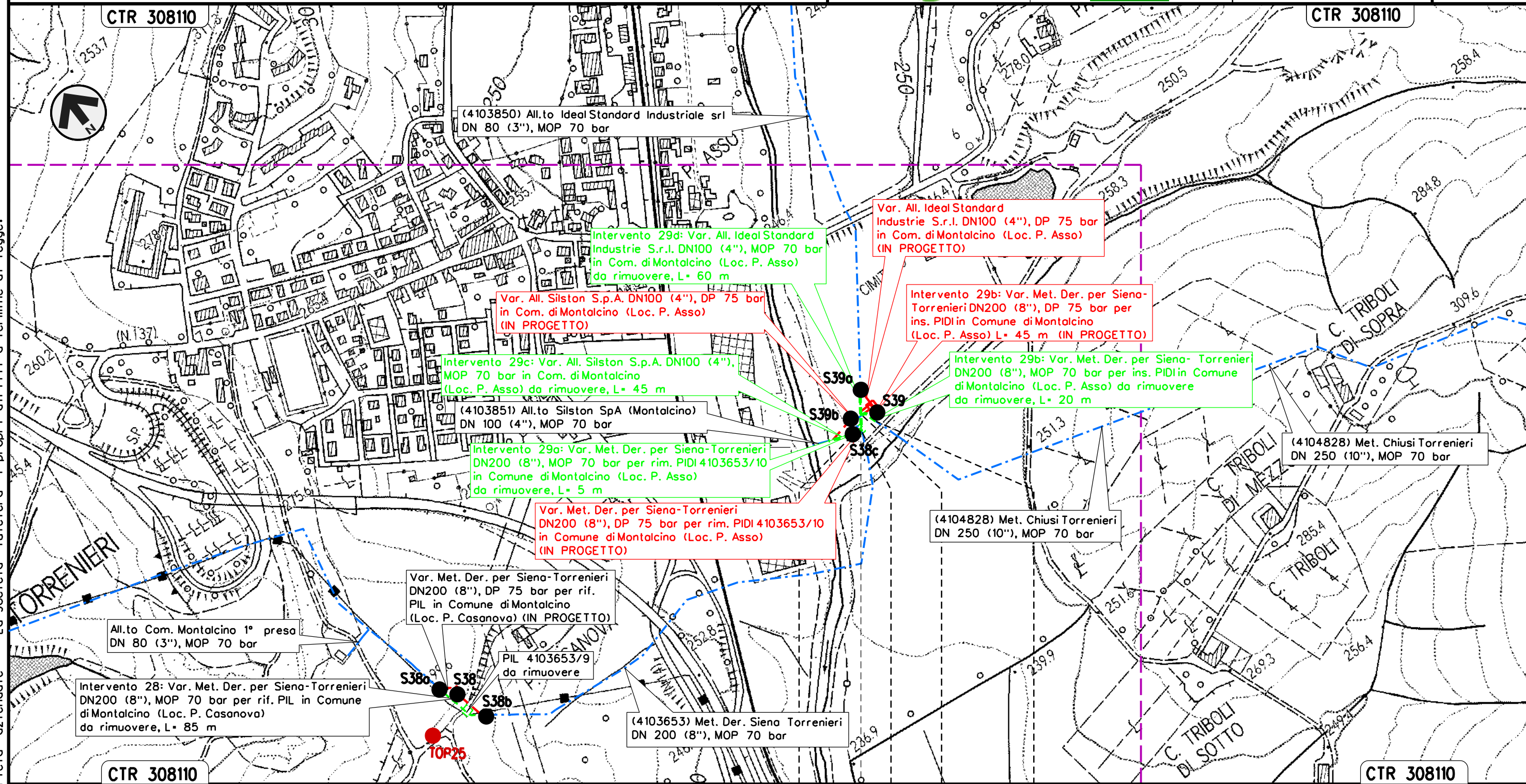
Il presente disegno e' di proprieta' aziendale - La Societa' tutelera' i propri diritti a termine di legge.

MONTALCINO
SIENA
PIL 4103653/9 da rimuovere Loc. P. Casanova

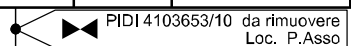
Intervento 29: Var. Met. Der. per Siena-Torrenieri
 DN 200 (8"), MOP 70 bar per rif. PIDI e ricollegamenti
 in Comune di Montalcino (Loc. P. Asso)

Rimozione Condotte Esistenti
 TRACCIATO DI PROGETTO CON UBICAZIONE SONDAGGI (ai sensi del DPR n.120/2017)

00	12-02-21	EMISSIONE	AGUZZI	STROPPA	CAPRIOTTI	Foglio
INDICE	DATA	REVISIONI	ELABORATO	VERIFICATO	APPROVATO	31
			Dis. PG-TPTR-204			di 33
			Comm. NR/19087			Scala 1:5000





MONTALCINO	MONTALCINO
SIENA	SIENA

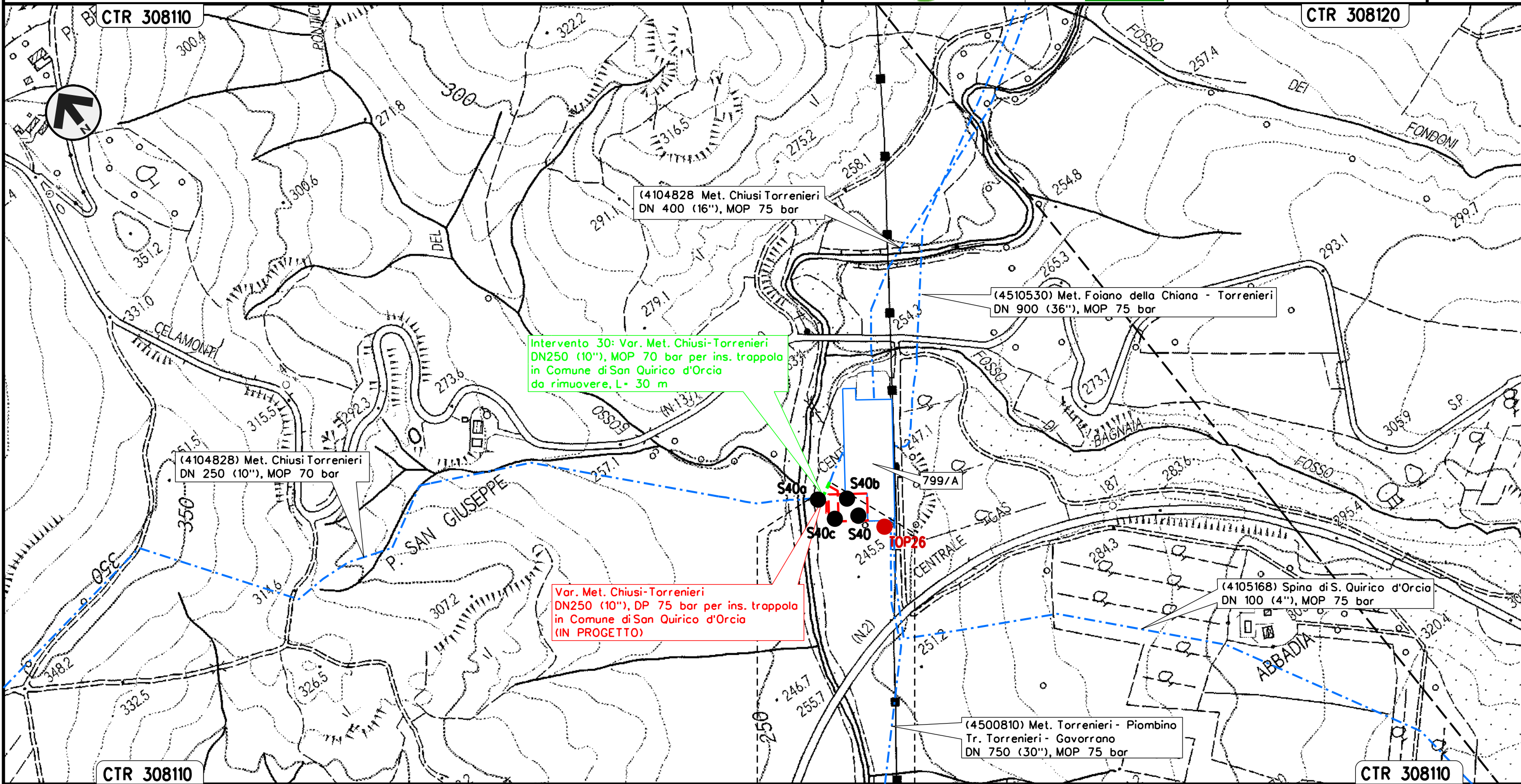


Intervento 30: Var. Met. Chiusi – Torrenieri
 DN 250 (10"), MOP 70 bar per ins. trappola
 in Comune di San Quirico D'Orcia

Rimozione Condotte Esistenti

TRACCIATO DI PROGETTO CON UBICAZIONE SONDAGGI (ai sensi del DPR n.120/2017)

00	12-02-21	EMISSIONE	AGUZZI	STROPPA	CAPRIOTTI	Foglio
INDICE	DATA	REVISIONI	ELABORATO	VERIFICATO	APPROVATO	32
 			Dis. PG-TPTR-204		di 33	
			Comm. NR/19087		Scala 1:5000	



SAN QUIRICO D'ORCIA
 SIENA

Il presente disegno e' di proprieta' aziendale - La Societa' tutelera' i propri diritti a termine di legge.

VARIANTI PER REALIZZAZIONE IMPIANTI DI LANCIO/RICEVIMENTO PIG
E RIFACIMENTO/ADEGUAMENTO IMPIANTI DI LINEA PER PREDISPOSIZIONE PIGGABILITA'
METANODOTTO

Rimozione Condotte Esistenti
TRACCIATO DI PROGETTO CON UBICAZIONE SONDAGGI (ai sensi del DPR n.120/2017)

00	12-02-21	EMISSIONE	AGUZZI	STROPPA	CAPRIOTTI	Foglio 33 di 33 Scala 1:5000
INDICE	DATA	REVISIONI	ELABORATO	VERIFICATO	APPROVATO	
 			Dis. PG-TPTR-204			
			Comm. NR/19087			

SIMBOLOGIA CARTOGRAFICA

- | | |
|--|---|
| Metanodotti da porre fuori esercizio e rimuovere | Impianti di linea da porre fuori esercizio e rimuovere |
| Metanodotti in progetto | Impianti di linea in progetto |
| Metanodotti in esercizio | Impianti di linea su rete in esercizio |
| Altre condotte di terzi | Gallerie, Tunnel, Mini-Microtunnel, Raise Boring e T.O.C. |
| Aree impianti stacco-terminale in progetto | Depositi temporanei |
| Aree impianti stacco-terminale esistenti | Strade di accesso provvisorio |
| Limite sovrapposizione fogli | Strada esistente SR 429 |
| Adeguamento strade esistenti | Met. Xxxx
L=XX m |
| | Met. Xxxx |

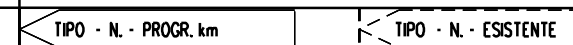


SIMBOLOGIA MECCANICA

- Punto di intercettazione di linea (P.I.L.)
- Punto di intercettazione di derivazione importante (P.I.D.I.)
- Punto di intercettazione di derivazione semplice con stacco da P.I.L. (P.I.D.S.)
- Punto di intercettazione e derivazione semplice con stacco da Linea (P.I.D.S.)
- Punto di intercettazione con discaggio di allacciamento (P.I.D.A.)
- Punto predisposto per il discaggio di allacciamento (P.P.D.A.)
- Punto di sezionamento elettrico terminale (P.S.E.T.)
- Stazione predisposta per lancio e ricevimento PIG
- Impianto di riduzione/regolazione della pressione

SIMBOLOGIA TEMATICA UBICAZIONE SONDAGGI

- Sxx** Posizionamento planimetrico punto di sondaggio relativo alla linea in progetto
- SRxx** Posizionamento planimetrico punto di sondaggio relativo alla linea in rimozione
- TOPx** Campionamento topsoil

Il presente disegno e' di proprieta' aziendale - La Societa' tutelera' i propri diritti a termine di legge.

Progressiva chilometrica	N.
Comuni	
Province	
Impianti	
Attraversamenti	
Strade - Piste - Piazzole tubazioni	
Area di passaggio	