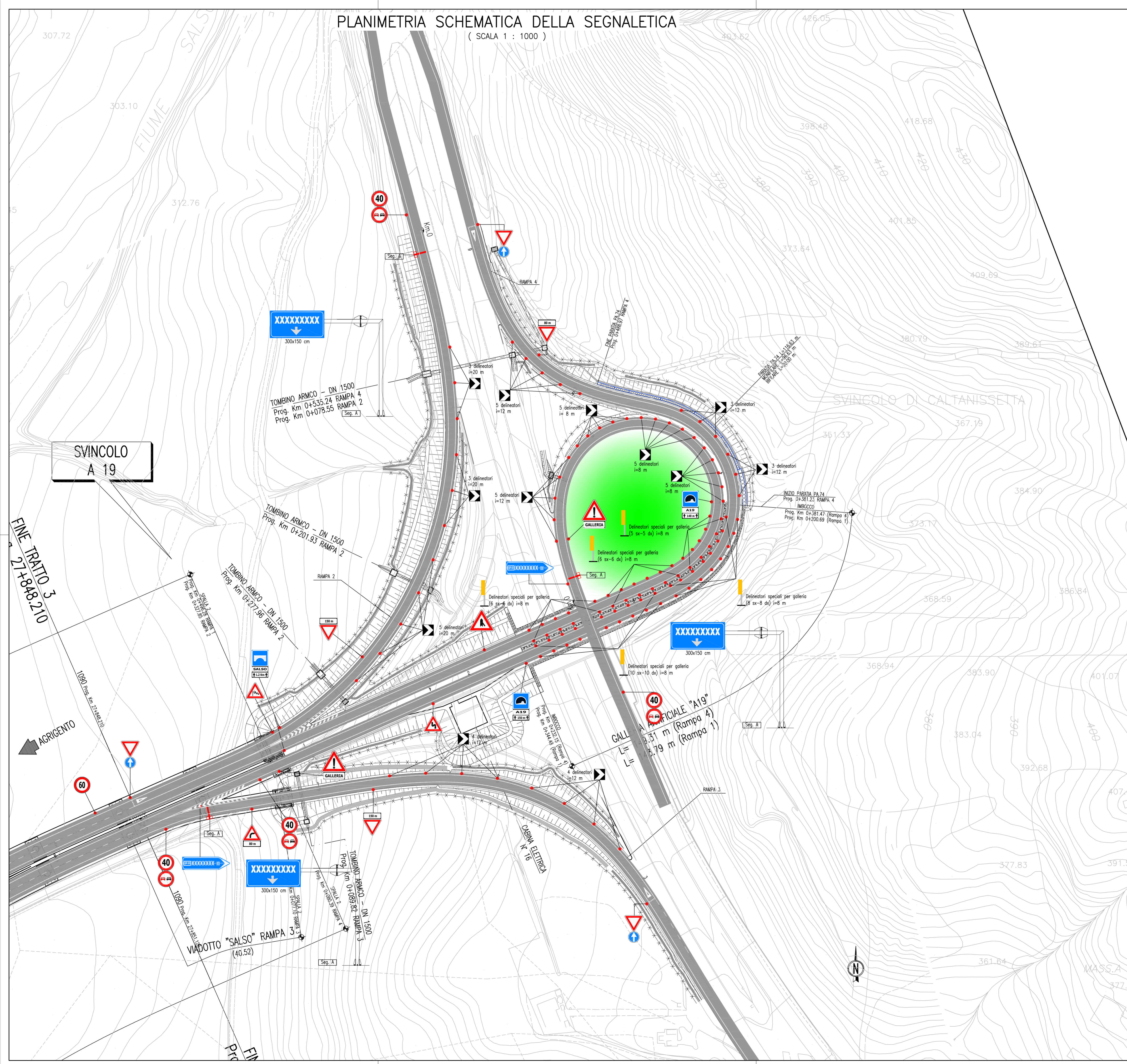
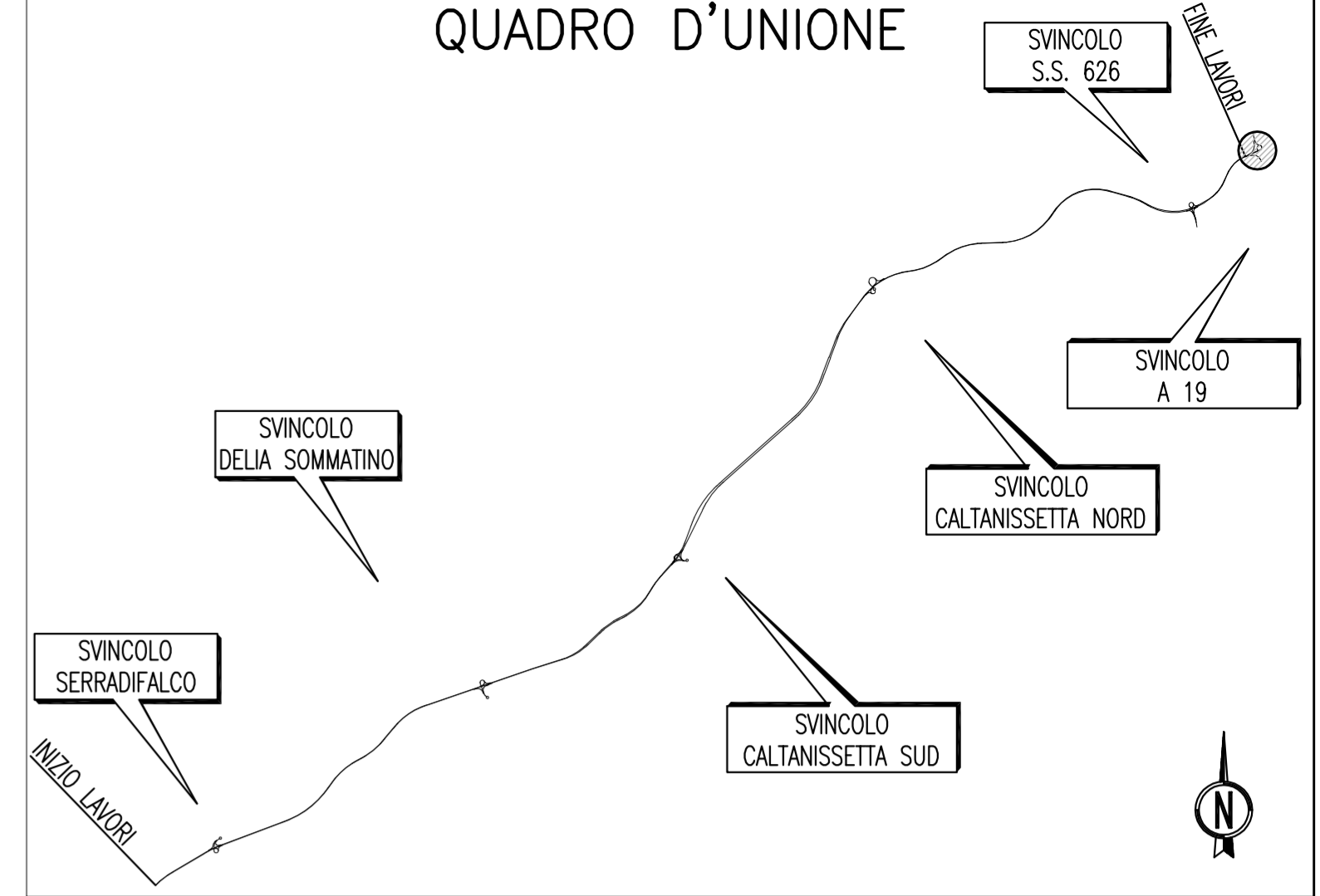


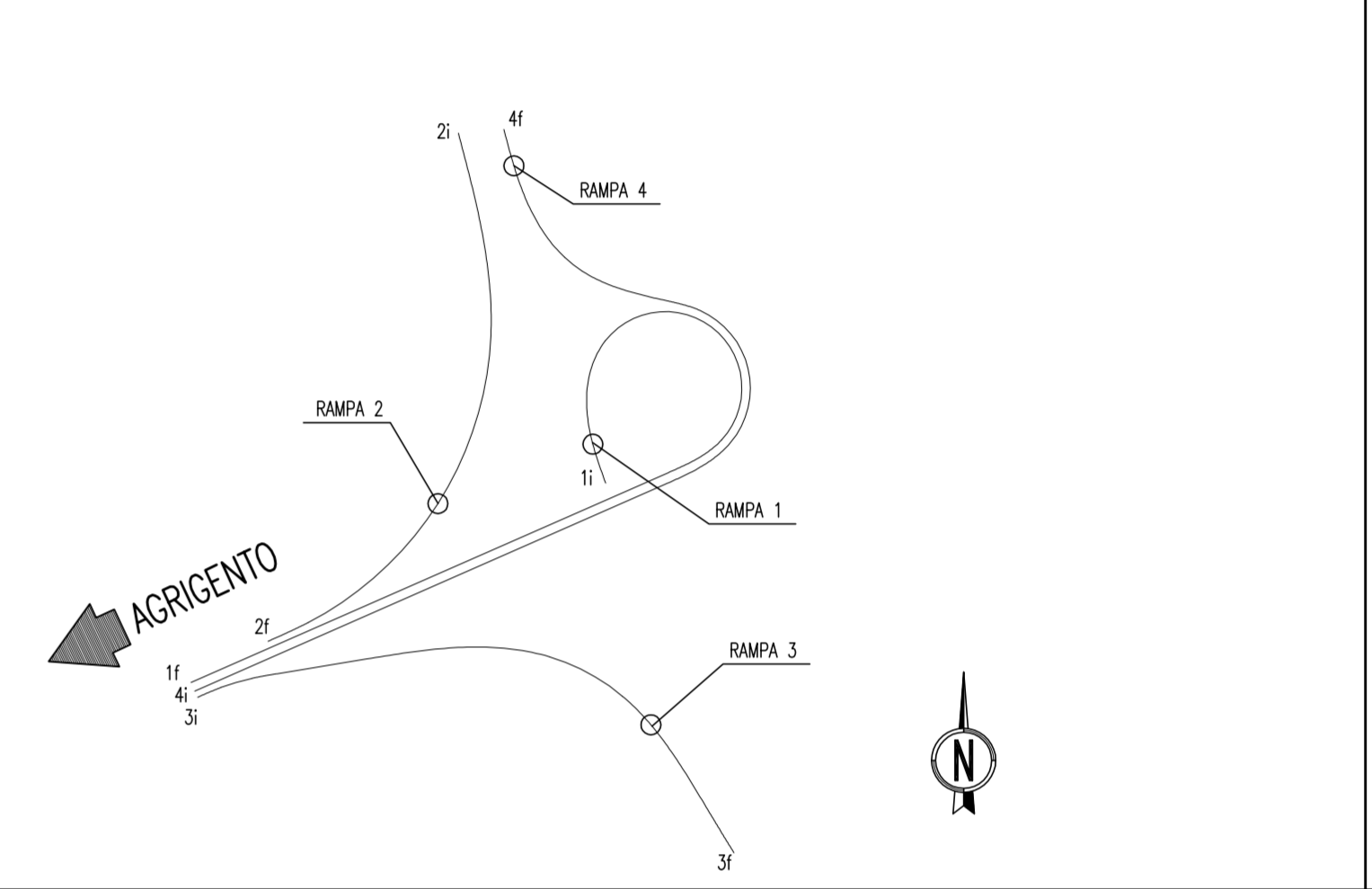
PLANIMETRIA SCHEMATICA DELLA SEGNALETICA
(SCALA 1 : 1000)



QUADRO D'UNIONE



SVINCOLO A19



PA 12/09
CORRIDOIO PLURIMODALE TIRRENICO - NORD EUROPA
ITINERARIO AGRIGENTO - CALTANISSETTA - A19
S.S. N° 640 "DI PORTO EMPEDOCLE"
AMMODERNAMENTO E ADEGUAMENTO ALLA CAT. B DEL D.M. 5.11.2001
Dal km 44+000 allo svincolo con l'A19

PROGETTO ESECUTIVO



INTERSEZIONI E SVINCOLI - VIABILITA' INTERFERITA
SVINCOLO A 19 - SV6
PLANIMETRIA DELLA SEGNALETICA

Codice Unico Progetto (CUP) : F91B0900070001	
Codice Elaborato: PA12_09 - E 060SI206SV06JP7009A	
Scale: 1:1000	
F	
E	
D	
C	
B	
A	Aprile 2011
REV.	DATA
DESCRIZIONE	
EMISSIONE	
S.TERRENO	
A.TURSO	
M. LITI	
P. PAGLINI	
REDDATO	
VERIFICATO	
APPROVATO	
AUTORIZZATO	
Responsabile del procedimento: Ing. MAURIZIO ARAMINI	

Il Progettista: **GRAN LUCA MENCHINI** (Ordine Ingegneri Firenze N° 4533)

Il Consulente: **INGEGNERI ASSOCIATI S.p.A.** (Direttore: Ing. TURSO Adriano, P° 1400)

Il Coordinatore per la sicurezza: **INGEGNERI ASSOCIATI S.p.A.** (Dott. Gaol. D'ANGELO MAURIZIO N. 1607)

Il Direttore dei lavori: **ING. PEPPINO MARGARITO** (Ordine Ingegneri Roma N° 14447)