

PLANIMETRIA DI PROGETTO
(SCALA 1 : 500)

SVINCOLO
A 19

FINE TRATTO 3
Prog. 27+848.210

VIADOTTO "SALSO" SX - STRUTTURA MISTA L=1194.00

AGRIGENTO

TOMBINO ARMCO - DN 1500
Prog. Km 0+535.24 RAMPA 4
Prog. Km C+078.55 RAMPA 2

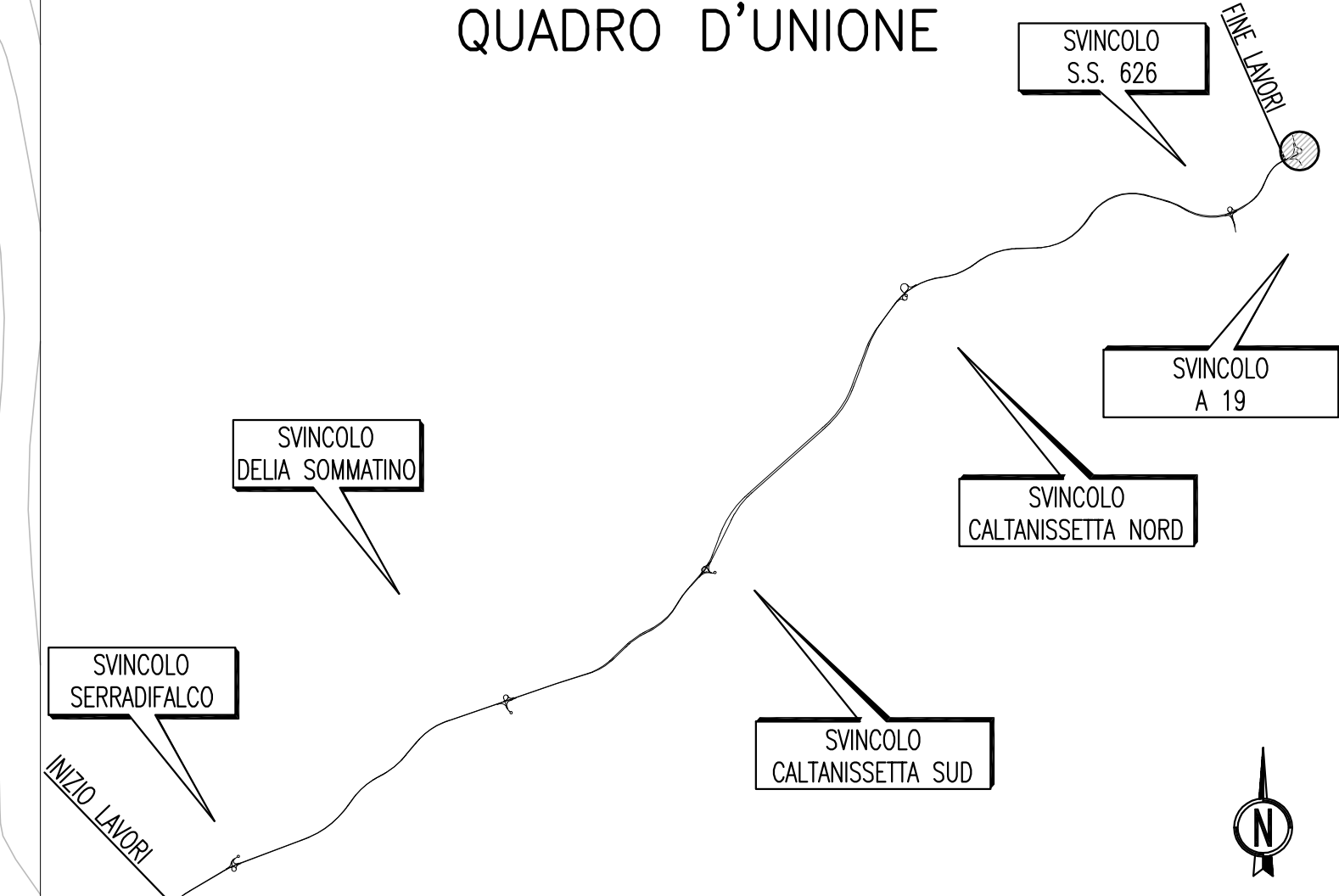
TOMBINO ARMCO - DN 1500
Prog. Km 0+207.53 RAMPA 2

TOMBINO ARMCO - DN 1500
Prog. Km 0+377.30 RAMPA 2

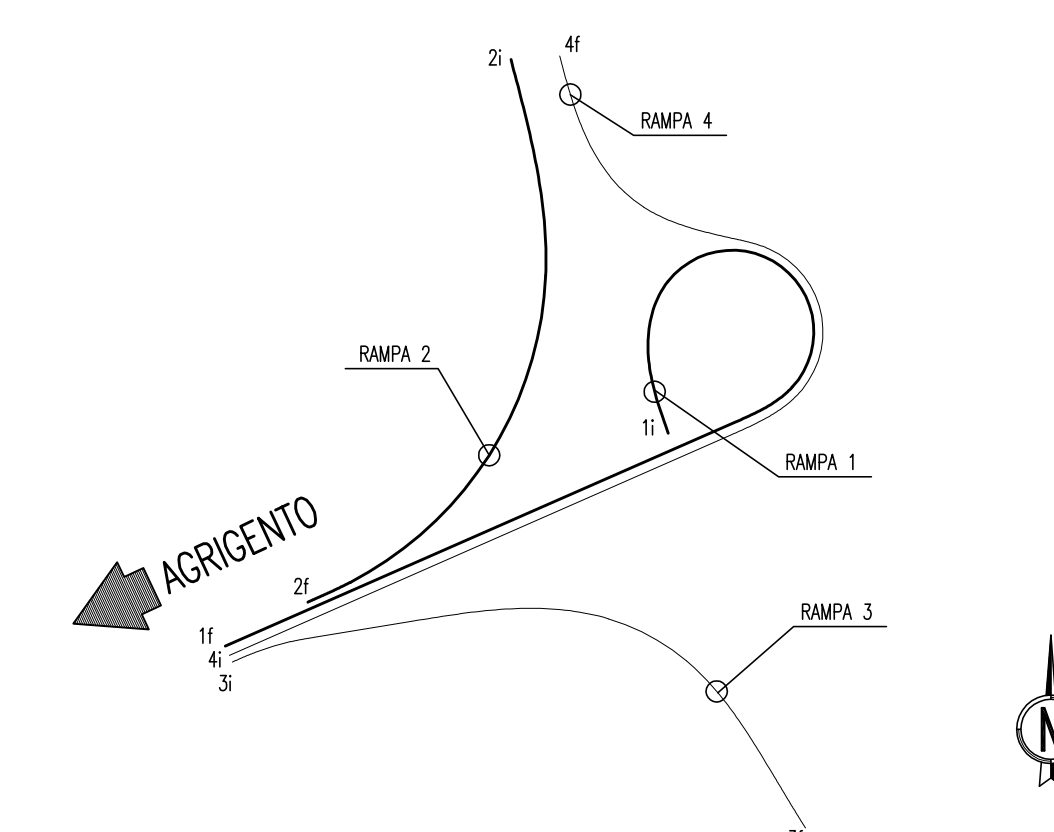
TOMBINO ARMCO - DN 1500
Prog. Km 0+180.00 RAMPA 1

CABINA ELETTRICA
N° 16

QUADRO D'UNIONE




SVINCOLO A19



PA 12/09
CORRIDOIO PLURIMODALE TIRRENICO - NORD EUROPA
ITINERARIO AGRIGENTO - CALTANISSETTA - A19
S.S. N° 640 "DI PORTO EMPEDOCLE"
AMMODERNAMENTO E ADEGUAMENTO ALLA CAT. B DEL D.M. 5.11.2001
Dal km 44+000 allo svincolo con l'A19

PROGETTO ESECUTIVO



INTERSEZIONI E SVINCOLI - VIABILITA' INTERFERITA
SVINCOLO A 19 - SV6

PLANIMETRIA DI PROGETTO - TAV.1/3

Codice Unico Progetto (CUP) : F91B0900070001

Codice Elaborato:
PA12_09 - E 060 S I 2 0 6 | S V 0 6 | Z P 8 | 0 0 1 A

REV.	DATA	DESCRIZIONE	EMISSIONE	S.TERRENO	A.TURSO	M. LITI	P. PAGLINI
A	Aprile 2011	EMMISSIONE					
B							
C							
D							
E							
F							

Responsabile del procedimento: Ing. MAURIZIO ARAMINI

Il Progettista: **ING. LUCA MANTOVANI** (Ordine degli Ingegneri di Firenze N° 433)

Il Consulente Tecnico: **ING. TORO Adriano** (Ordine degli Ingegneri di Roma N° 1400)

Il Coordinatore per la sicurezza in fase di progetto: **ING. ALESSANDRO SATEO** (Ordine degli Ingegneri di Roma N° 14653)

Il Direttore dei lavori: **ING. PEPINO MARINO** (Ordine degli Ingegneri di Roma N° 14447)