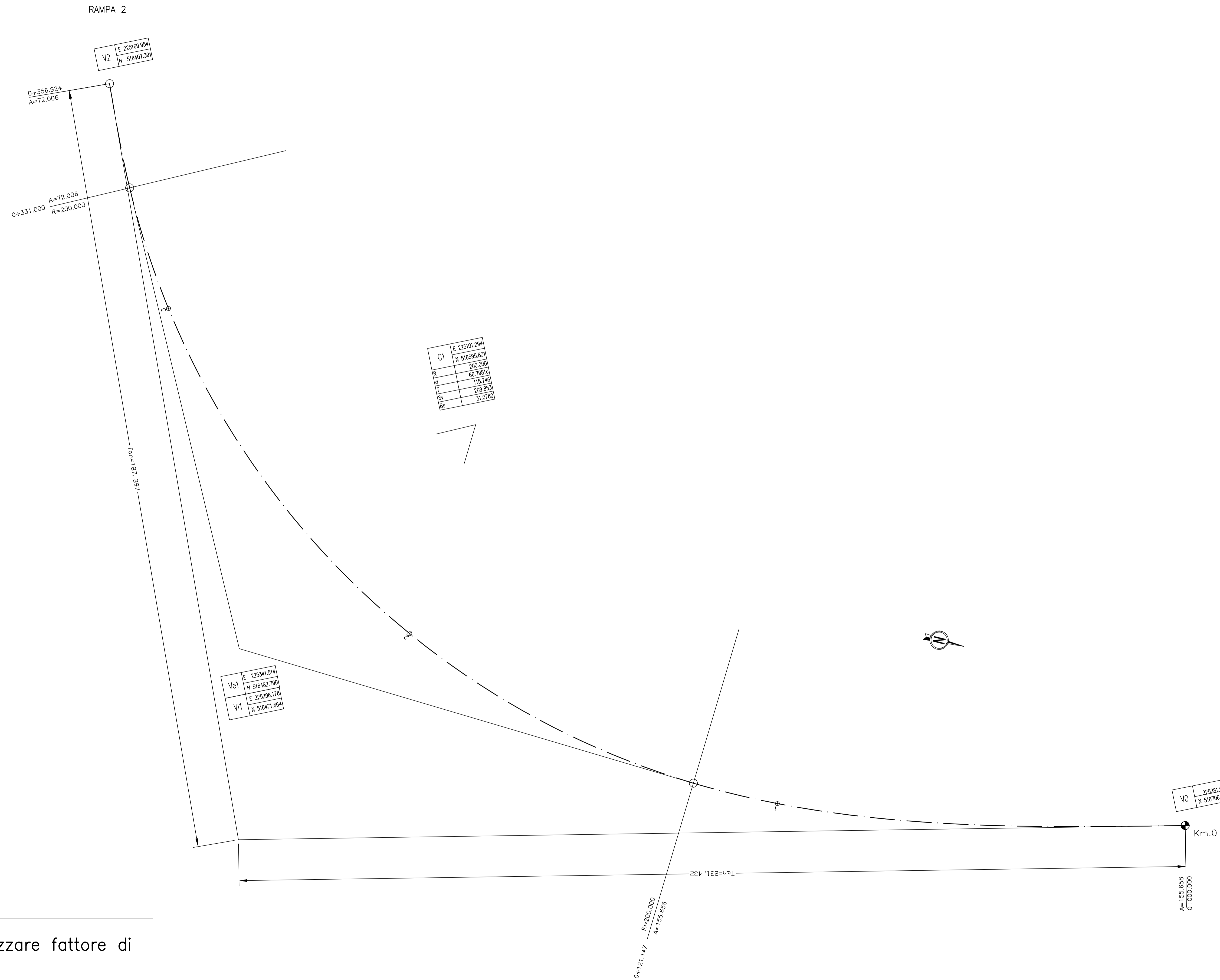
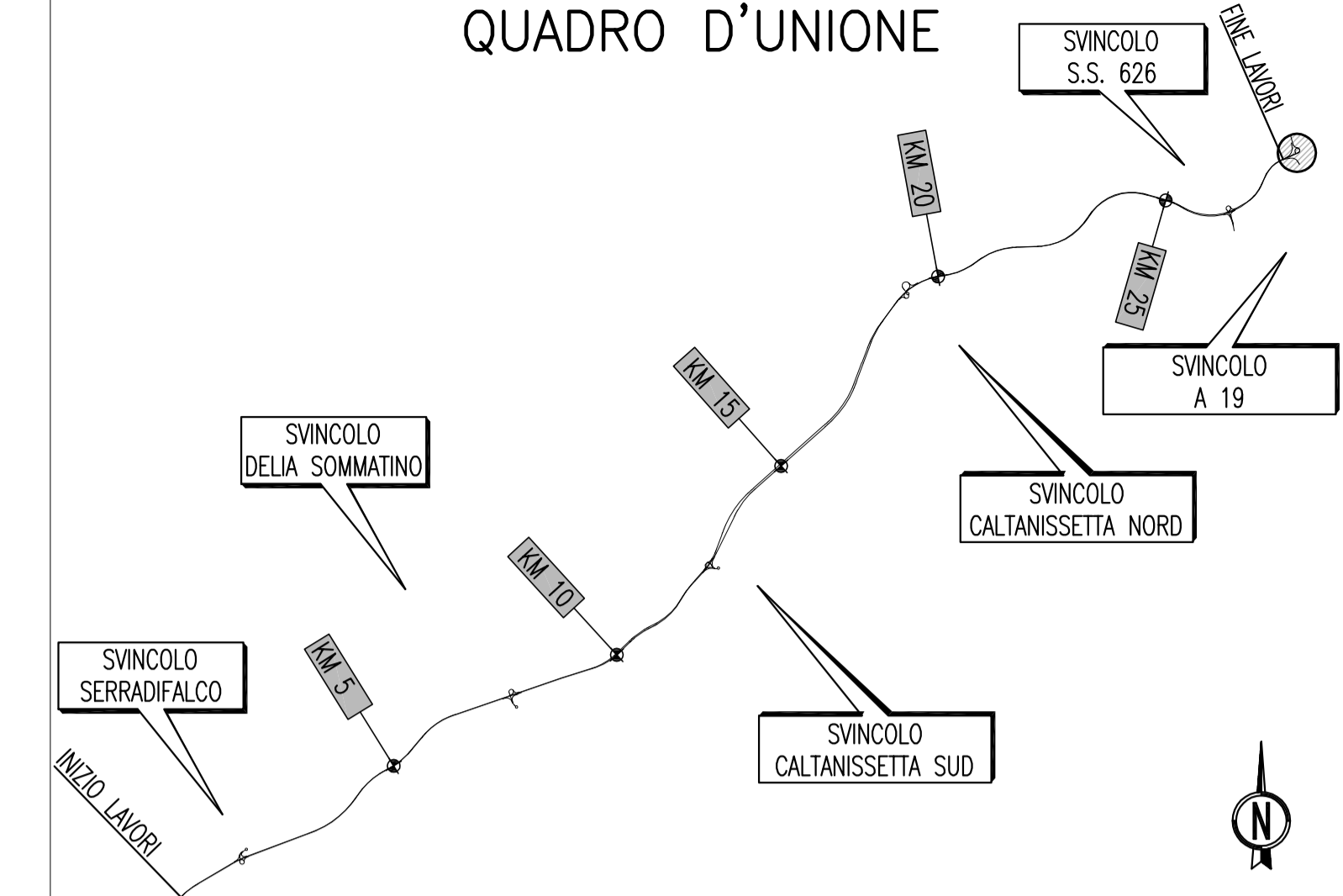


PLANIMETRIE DI TRACCIAMENTO DELLE RAMPE
(SCALA 1 : 500)

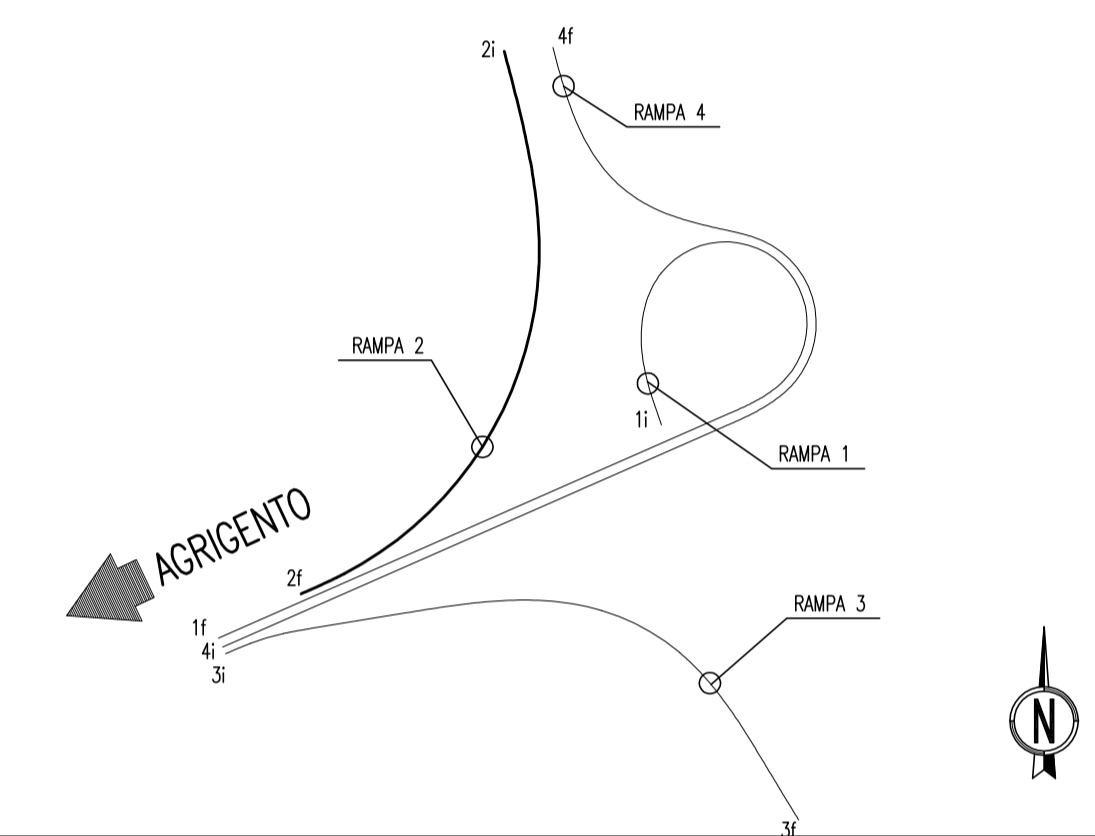


N.B. Per il tracciamento utilizzare fattore di correzione topografica = 1

QUADRO D'UNIONE



SVINCOLO A19



PA 12/09
CORRIDOIO PLURIMODALE TIRRENICO - NORD EUROPA
ITINERARIO AGRIGENTO - CALTANISSETTA - A19
S.S. N° 640 "DI PORTO EMPEDOCLE"
AMMODERNAMENTO E ADEGUAMENTO ALLA CAT. B DEL D.M. 5.11.2001
Dal km 44+000 allo svincolo con l'A19

PROGETTO ESECUTIVO



INTERSEZIONI E SVINCOLI - VIABILITA' INTERFERITA
SVINCOLO A 19 - SV6

PLANIMETRIA DI TRACCIAMENTO DELLA RAMPA 2

Codice Unico Progetto (CUP) : F91B0900070001

Codice Elaborato: PA12_09 - E 0 6 0 S I 2 0 6 S V 0 6 Z P 8 0 0 5 A
Scala: 1:500

F						
E						
D						
C						
B						
A	Aprile 2011	EMISSIONE	S.TERRENO	A.TURSO	M. LITI	P. PAGLINI
REV.	DATA	DESCRIZIONE	REDATTO	VERIFICATO	APPROVATO	AUTORIZZATO

Responsabile del procedimento: Ing. MAURIZIO ARAMINI

Il Progettista: 	Il Consulente Tecnico: 	Il Coordinatore per la sicurezza in fase di progetto: 	Il Direttore dei lavori:
---------------------	----------------------------	---	------------------------------