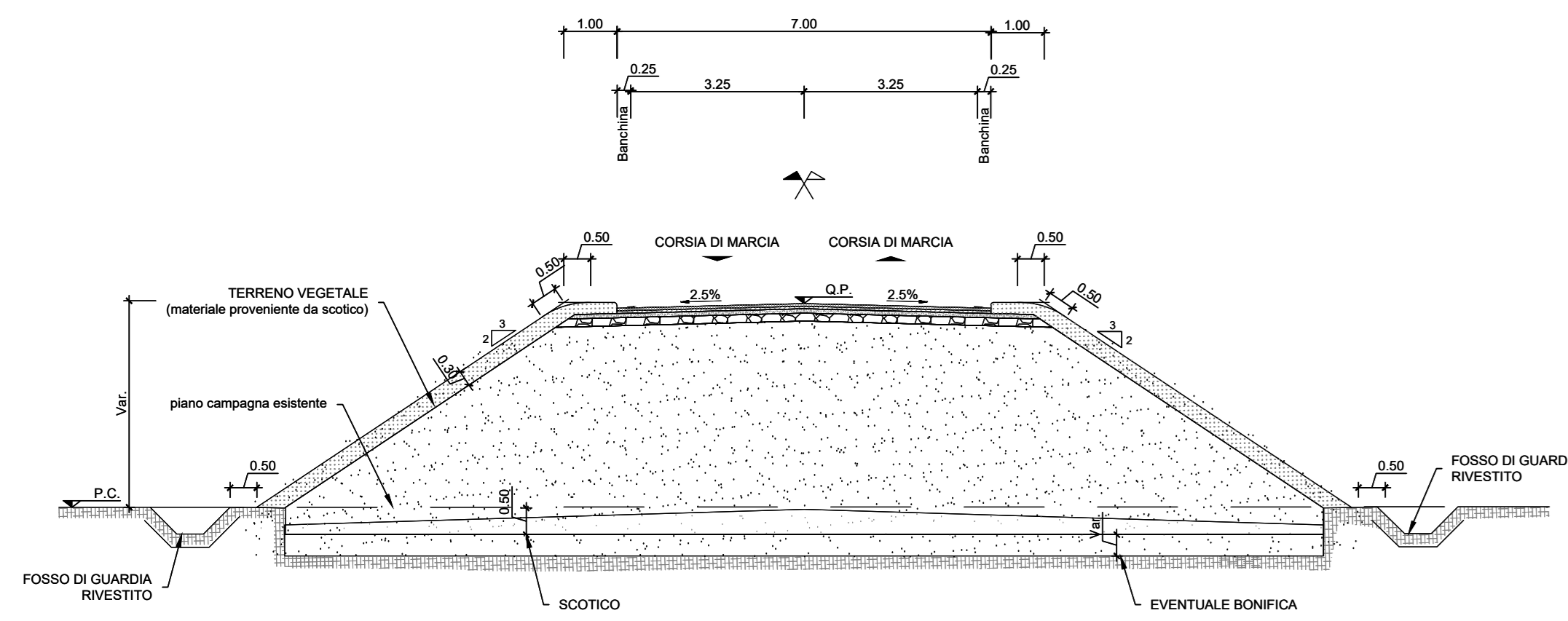
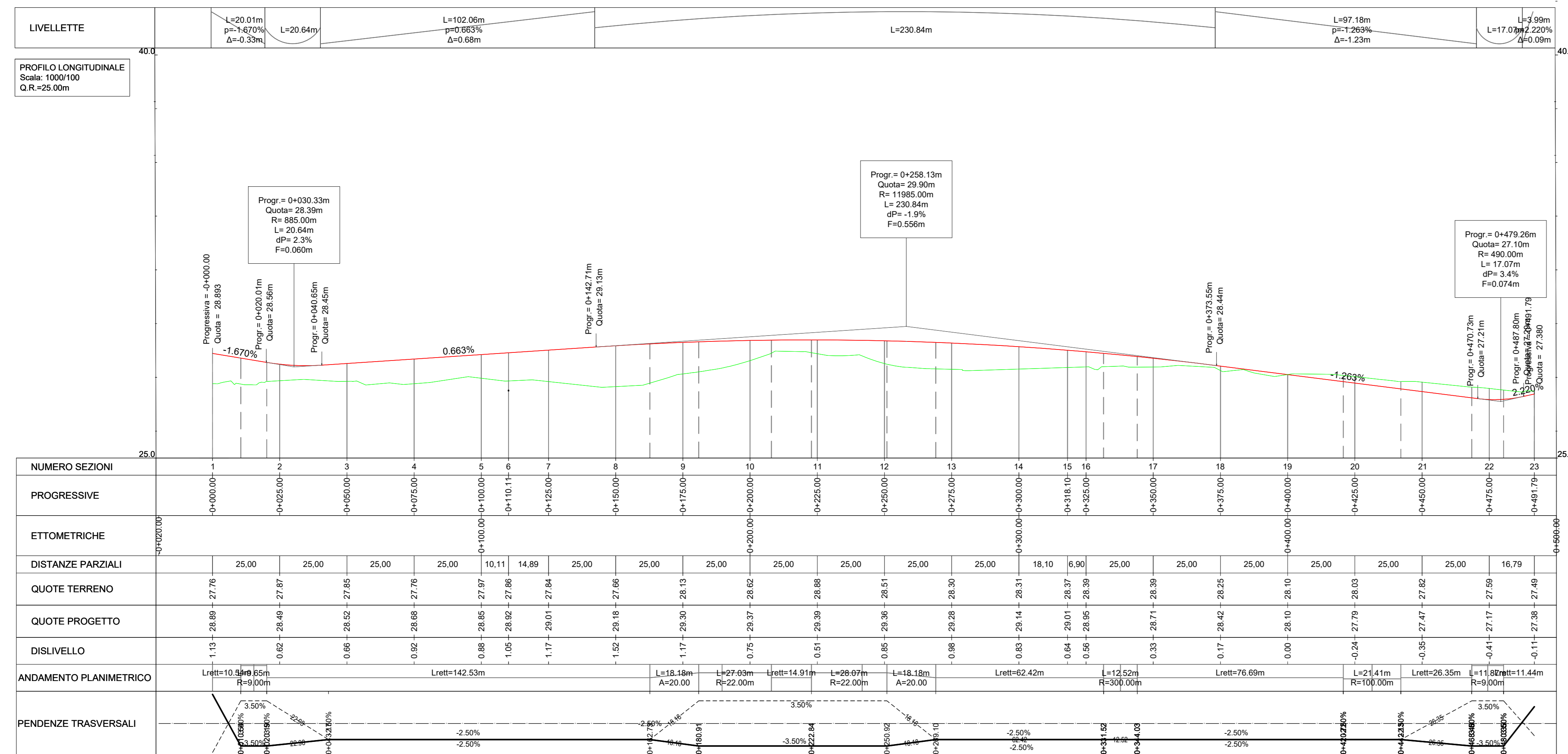


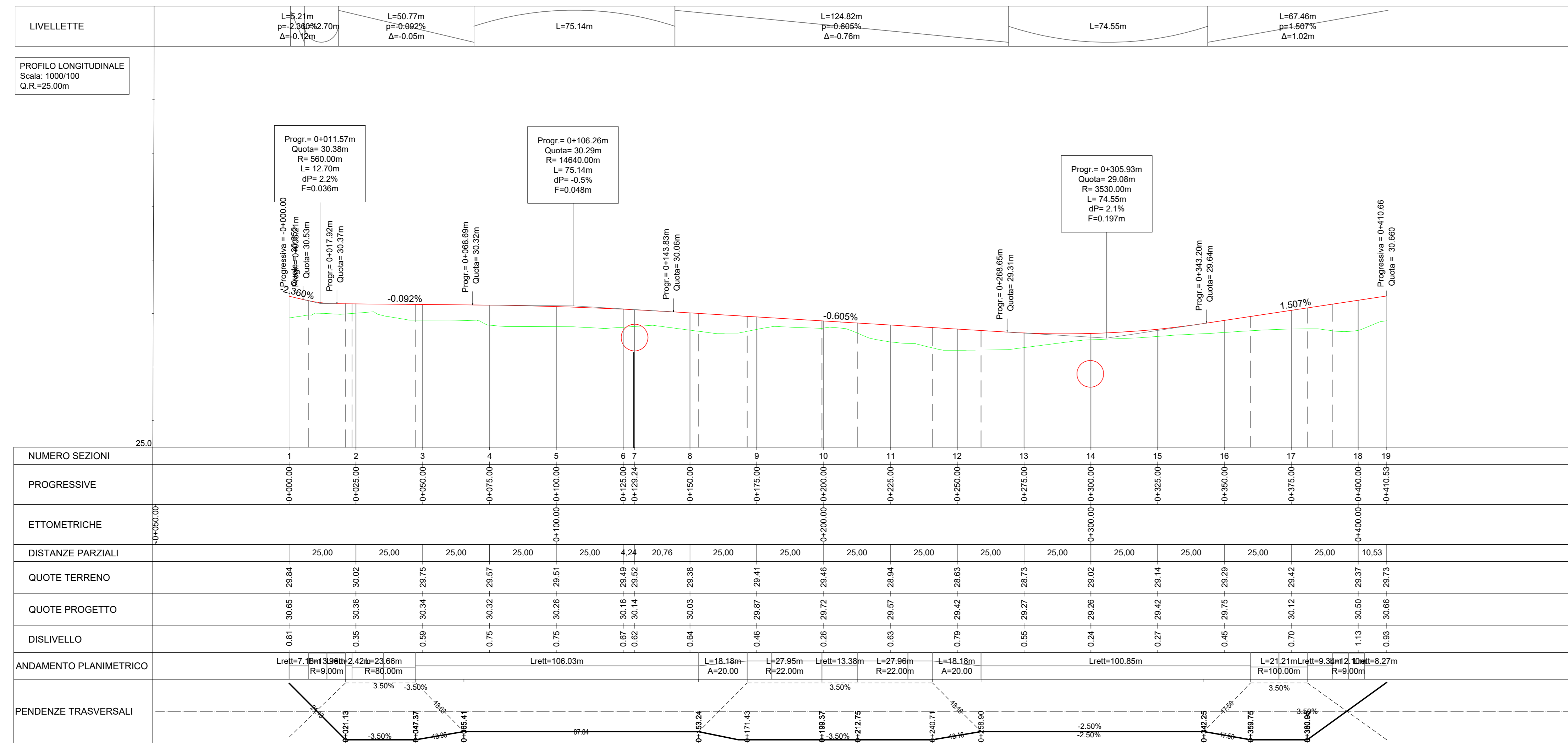
STRADA AGRICOLA/CONSORTILE  
SEZIONE TIPO IN RILEVATO  
Scala 1:100



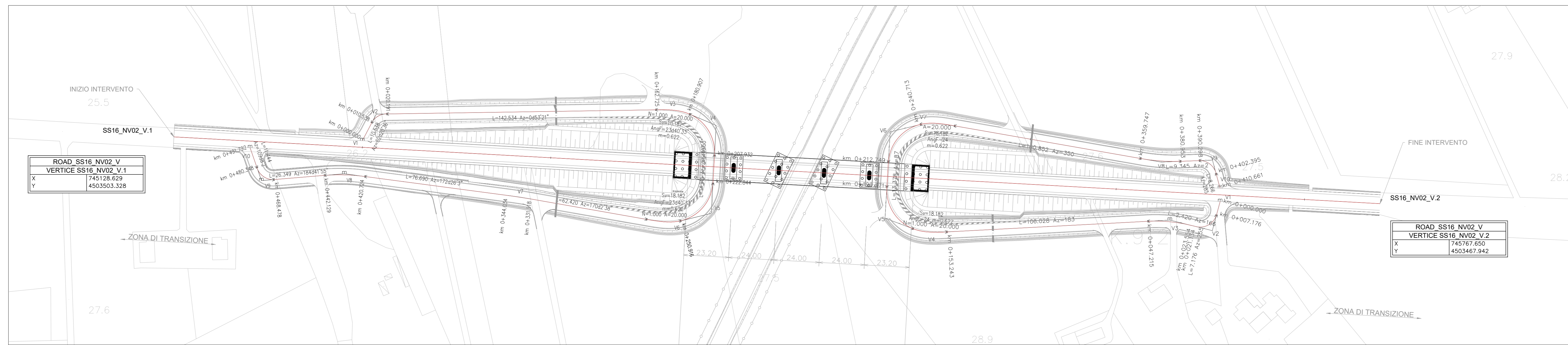
PROFILO CONTROSTRADA NV11A  
Scala 1:100/1000



PROFILO CONTROSTRADA NV11B  
Scala 1:100/1000



PLANIMETRIA CONTROSTRADA NV11  
Scala 1:1000

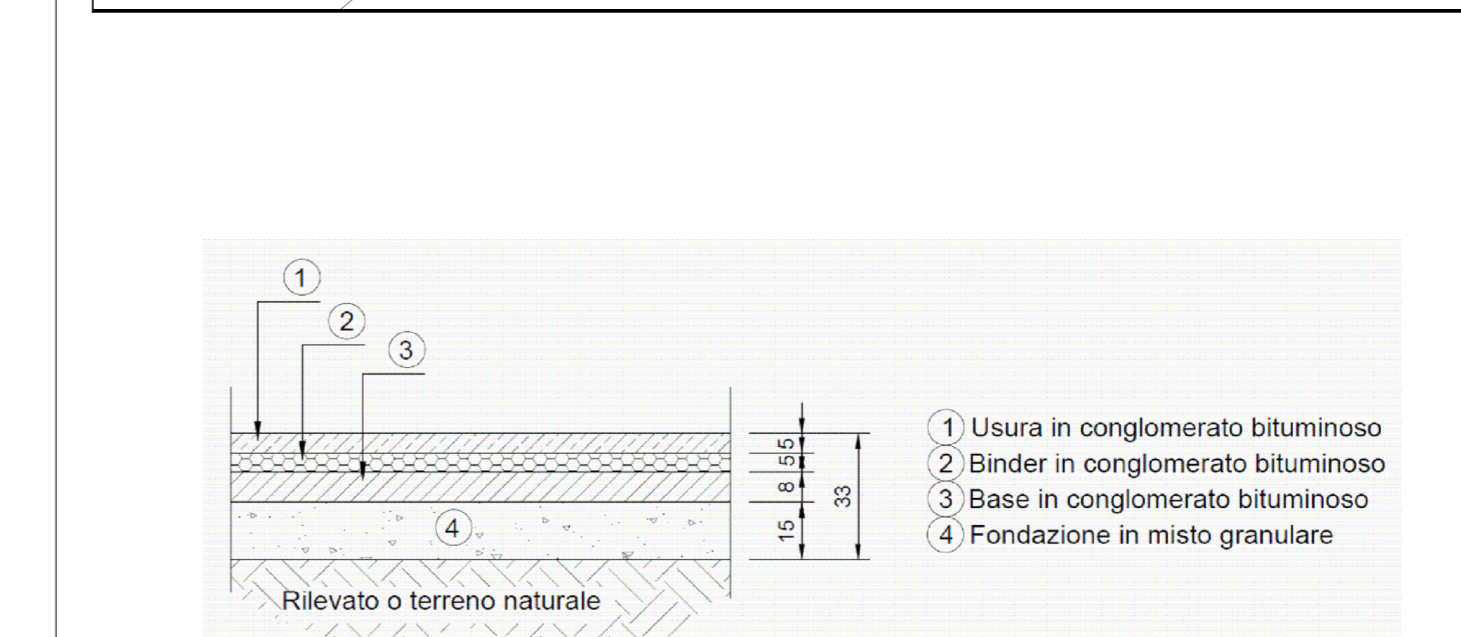
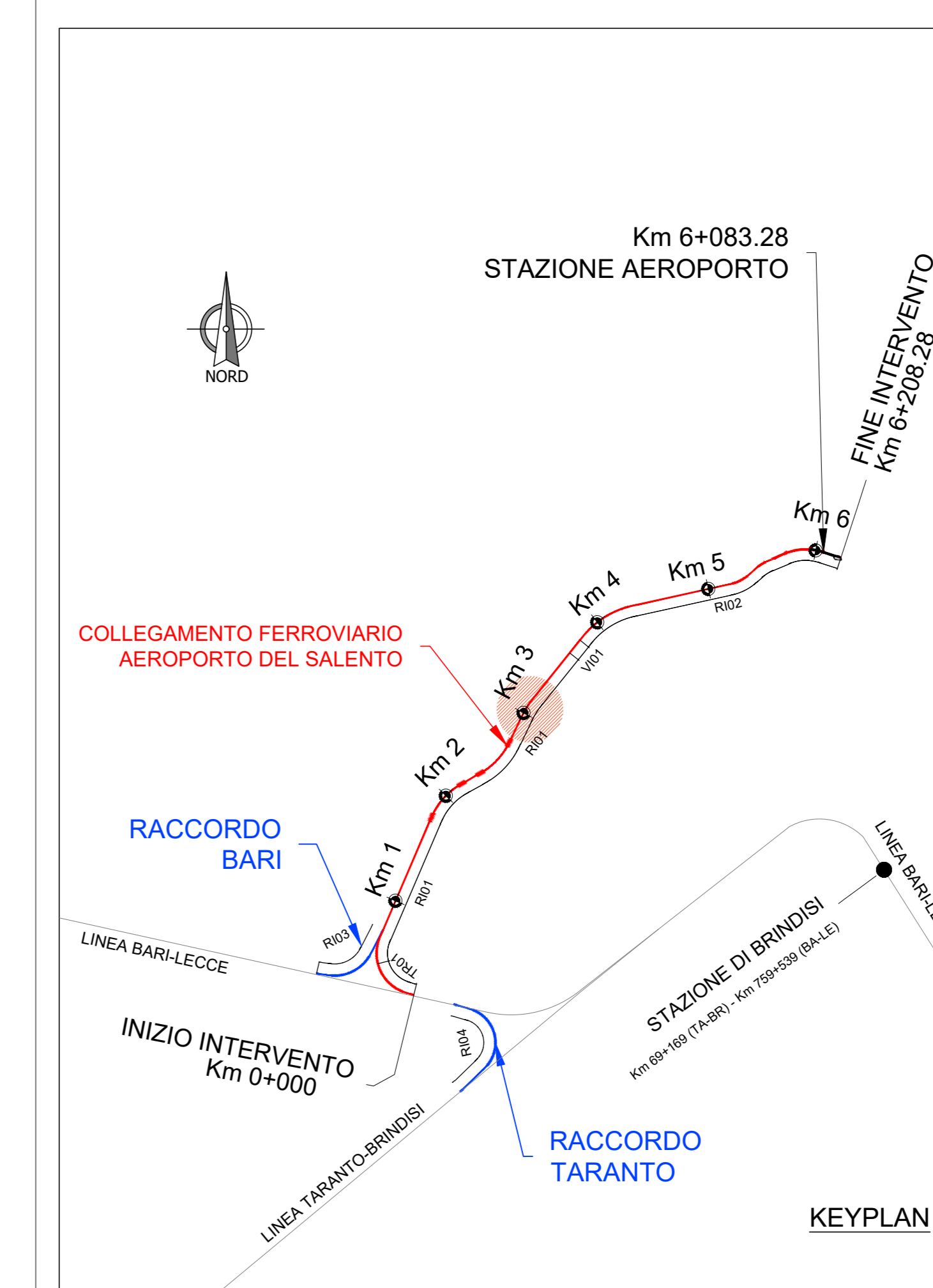


DATI DI TRACCIAMENTO NV11A

V1	745228.473 4503501.304	V3	745395.944 4503517.861	V4	745415.927 4503509.467	V5	745413.343 4503462.800	V6	745391.512 4503457.470
V2	745235.848 4503515.376	V3	745395.944 4503517.861	V4	745415.927 4503509.467	V5	745413.343 4503462.800	V6	745391.512 4503457.470
R	9.00	R	9.00	R	9.00	R	9.00	R	9.00

DATI DI TRACCIAMENTO NV11B

V1	745682.994 4503469.124	V4	745526.360 4503452.376	V5	745505.423 4503462.267	V7	745529.914 4503511.323
V2	745678.836 4503453.676	V4	745526.360 4503452.376	V5	745505.423 4503462.267	V7	745529.914 4503511.323
R	9.00	R	9.00	R	9.00	R	9.00



COMMITTENTE: **RFI** GRUPPO FERROVIARIO ITALIANO

PROGETTAZIONE: **ITALFERR** GRUPPO FERROVIE DELLO STATO ITALIANE

**DIREZIONE TECNICA**  
U.O. COORDINAMENTO NO CAPTIVE E INGEGNERIA DI SISTEMA

**PROGETTO DEFINITIVO**

**COLLEGAMENTO FERROVIARIO DELL'AEROPORTO DEL SALENTO CON LA STAZIONE DI BRINDISI**

**NV11 - Adeguamento controstrade SS16**  
Planimetria di progetto con dati di tracciamento e Profilo longitudinale

SCALA: 1:1000

COMMESSA	LOTTO	FASE	ENTE	TIPO DOC.	OPERADISCIPLINA	PROGR.	REV.
IA7K	00	D	10	L7	N1100	001	C

Rev.	Descrizione	Redatto	Data	Verificato	Data	Approvato	Data	Autore	Data
A	Emissione esecutiva	P. Luciani	04/2019	S.D. Lorenza	04/2019	P. Luciani	04/2019	L. Baranelli	04/2019
B	Emissione esecutiva	P. Luciani	04/2019	S.D. Lorenza	04/2019	P. Luciani	04/2019	L. Baranelli	04/2019
C	Emissione esecutiva	P. Luciani	04/2020	S.D. Lorenza	04/2020	P. Luciani	04/2020	L. Baranelli	04/2020

File: \A7K0010\NV11000010.dwg n. Elab.