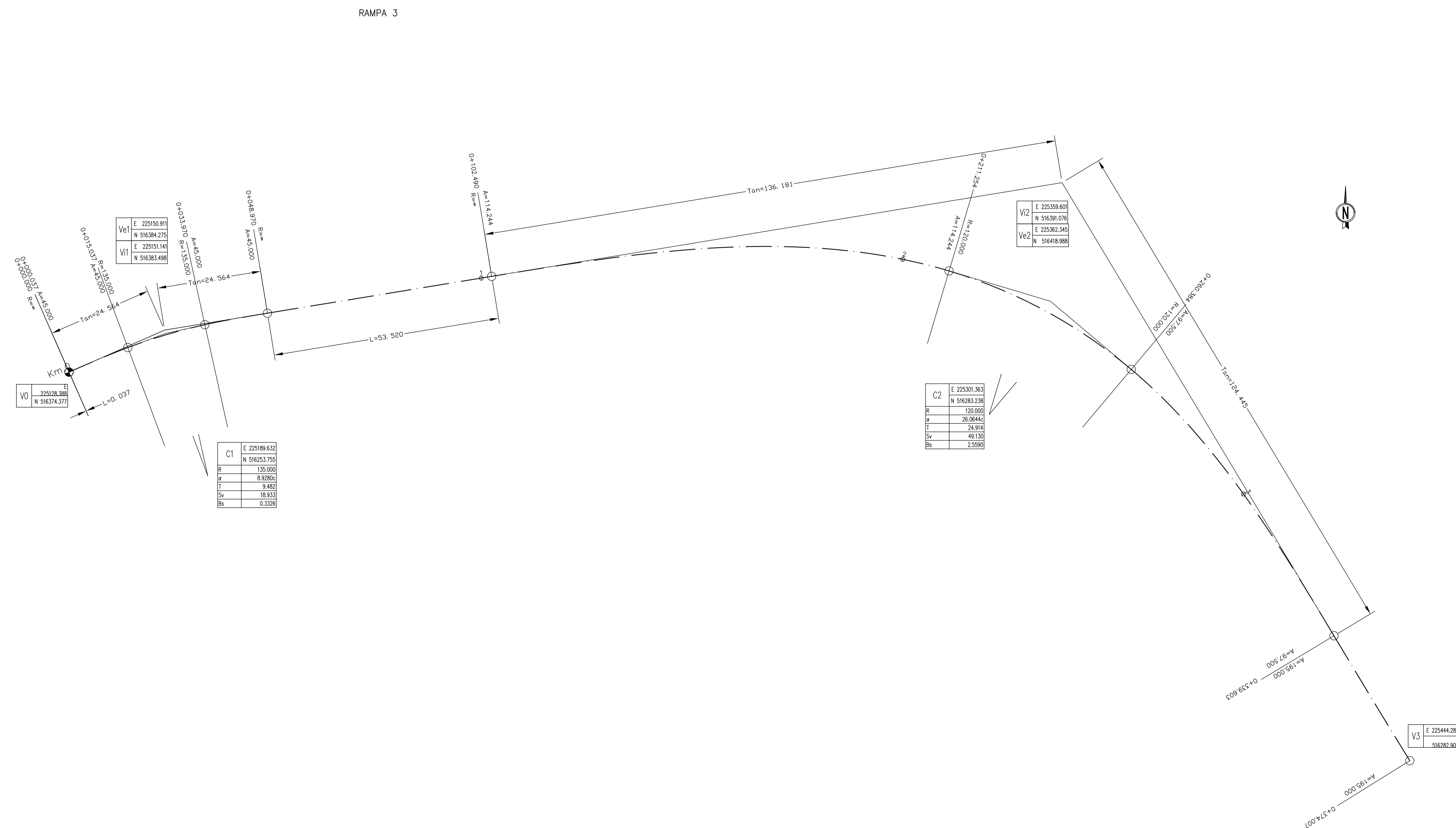
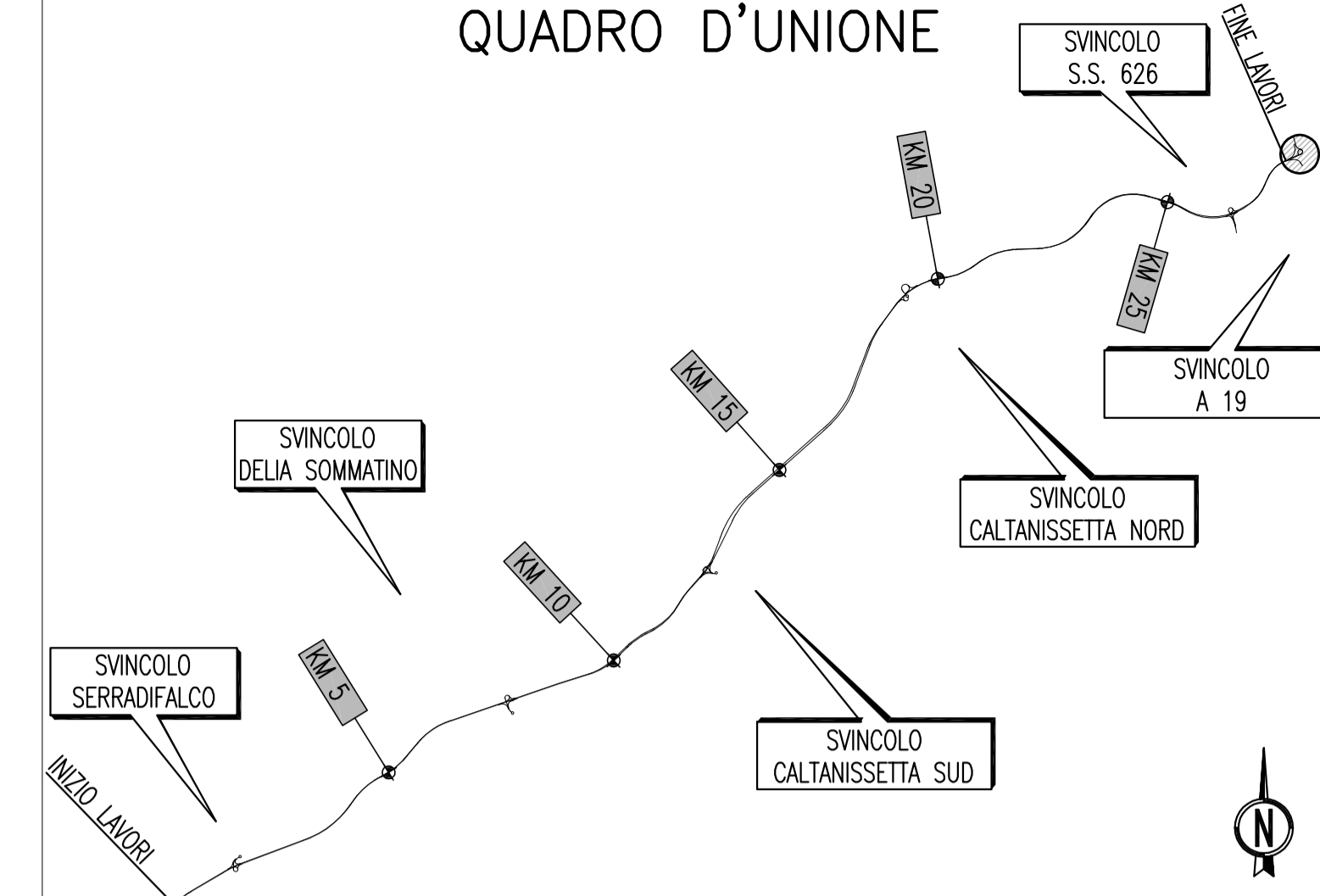


PLANIMETRIE DI TRACCIAMENTO DELLE RAMPE
(SCALA 1 : 500)

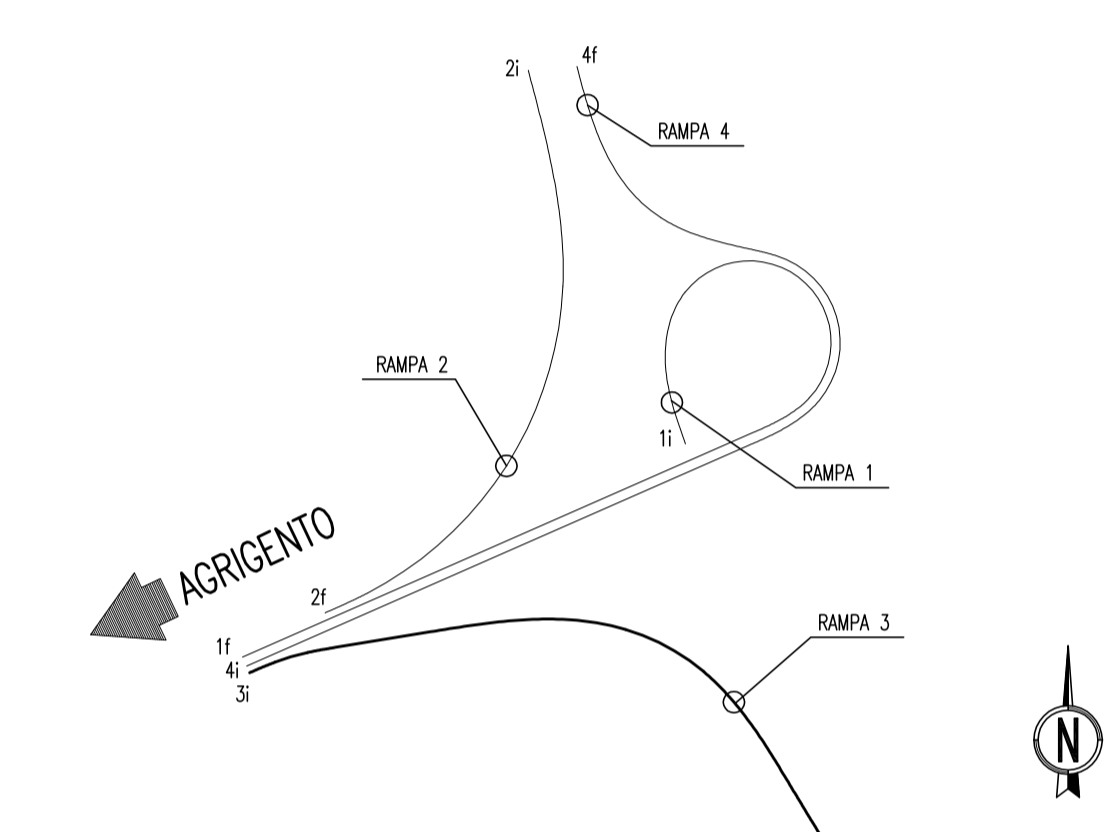


N.B. Per il tracciamento utilizzare fattore di correzione topografica = 1

QUADRO D'UNIONE



SVINCOLO A19



PA 12/09
CORRIDOIO PLURIMODALE TIRRENICO - NORD EUROPA
ITINERARIO AGRIGENTO - CALTANISSETTA - A19
S.S. N° 640 "DI PORTO EMPEDOCLE"
AMMODERNAMENTO E ADEGUAMENTO ALLA CAT. B DEL D.M. 5.11.2001
Dal km 44+000 allo svincolo con l'A19

PROGETTO ESECUTIVO



INTERSEZIONI E SVINCOLI - VIABILITA' INTERFERITA
SVINCOLO A 19 - SV6
PLANIMETRIA DI TRACCIAMENTO DELLA RAMPA 3

Codice Unico Progetto (CUP) : F91B0900070001

Codice Elaborato: PA12_09 - E 060 S I 2 0 6 S V 0 6 Z P 8 0 0 6 A
Scala: 1:500

F									
E									
D									
C									
B									
A	Aprile 2011	EMISSIONE	S.TERRENO	A.TURSO	M. LITI	P. PAGLINI			
REV.	DATA	DESCRIZIONE	REDATTO	VERIFICATO	APPROVATO	AUTORIZZATO			

Responsabile del procedimento: Ing. MAURIZIO ARAMINI

Il Progettista: **GIAN LUCA MENCENTINI** (Ordine degli Ingegneri di Firenze N° 4533)

Il Consulente Tecnico: **TURRO A. Adriano** (Ordine degli Ingegneri di Roma N° 1400)

Il Coordinatore per la sicurezza in fase di progetto: **ALESSANDRO SIVICO** (Ordine degli Ingegneri di Roma N° 14853)

Il Direttore dei lavori: **PEPPINO MARAZZO** (Ordine degli Ingegneri di Roma N° 14447)