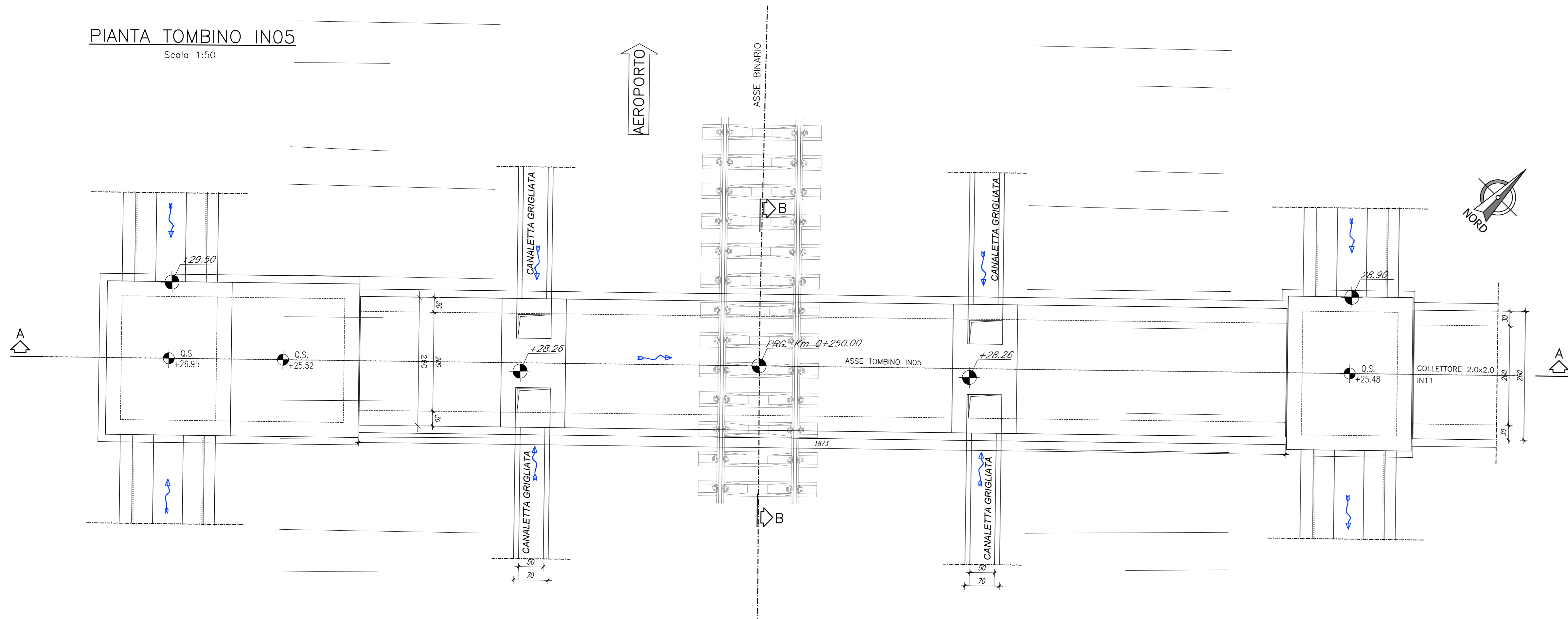
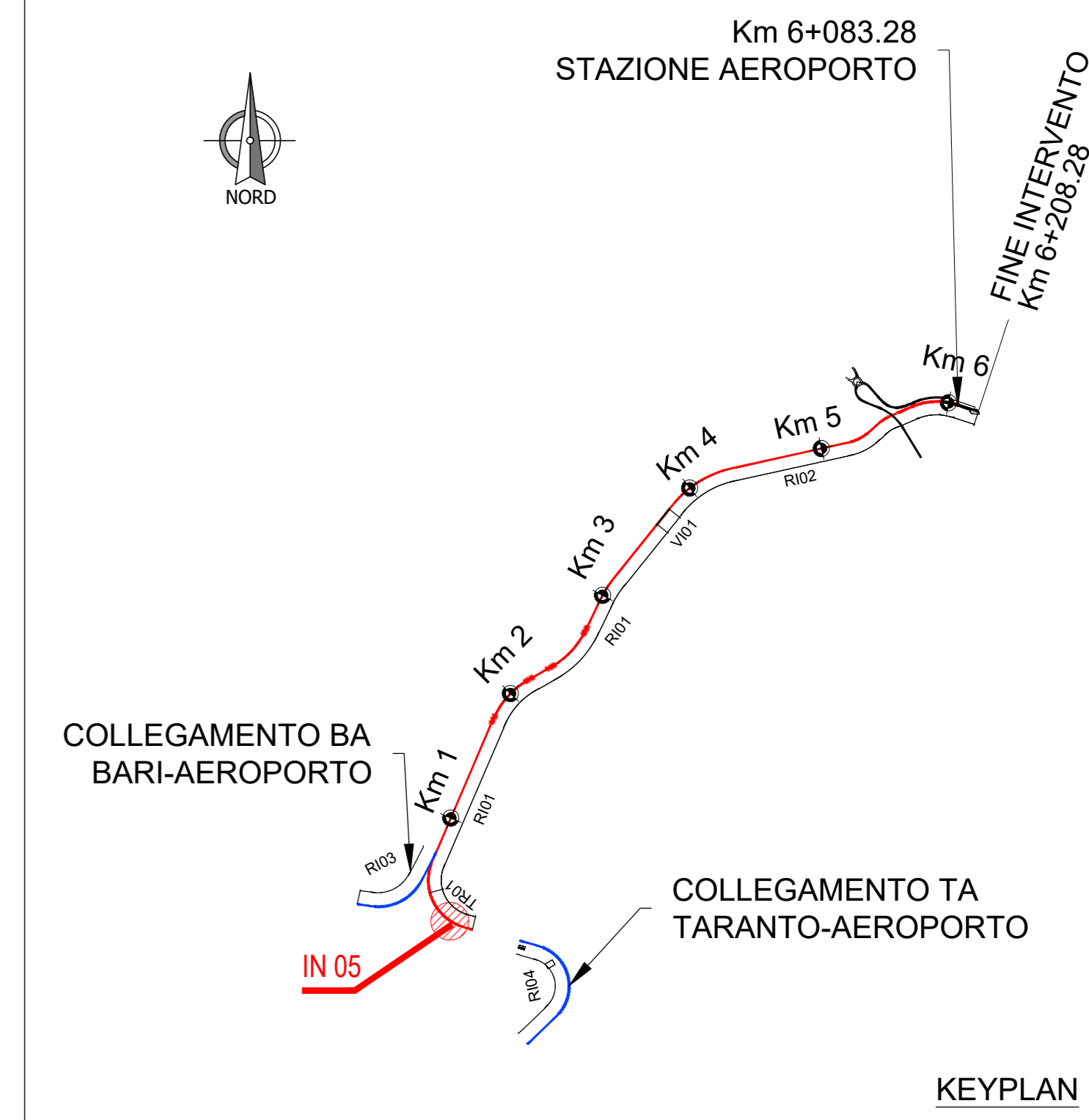
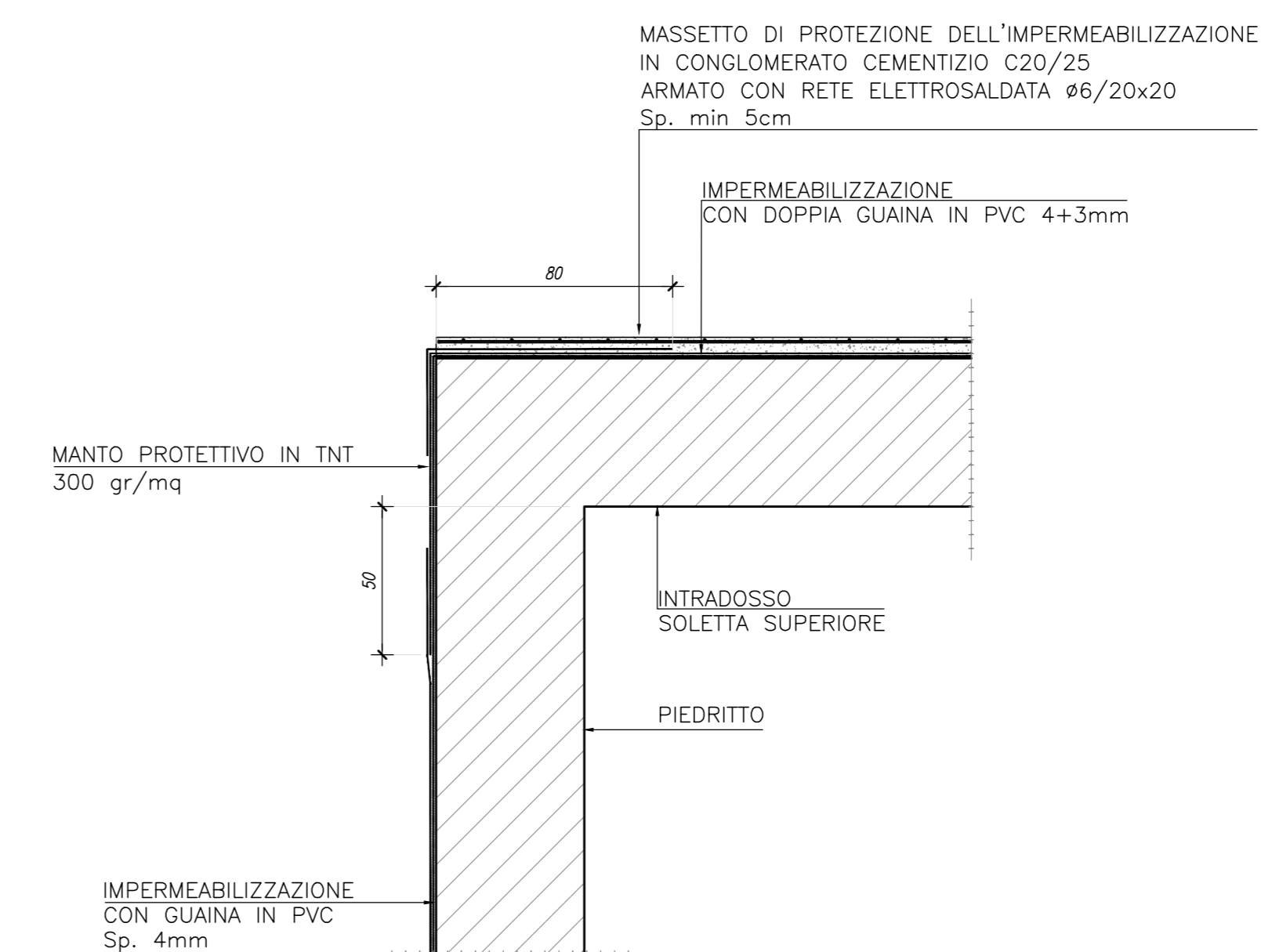


PIANTA TOMBINO IN05
Scala 1:50



PARTICOLARE IMPERMEABILIZZAZIONE
Scala 1:20

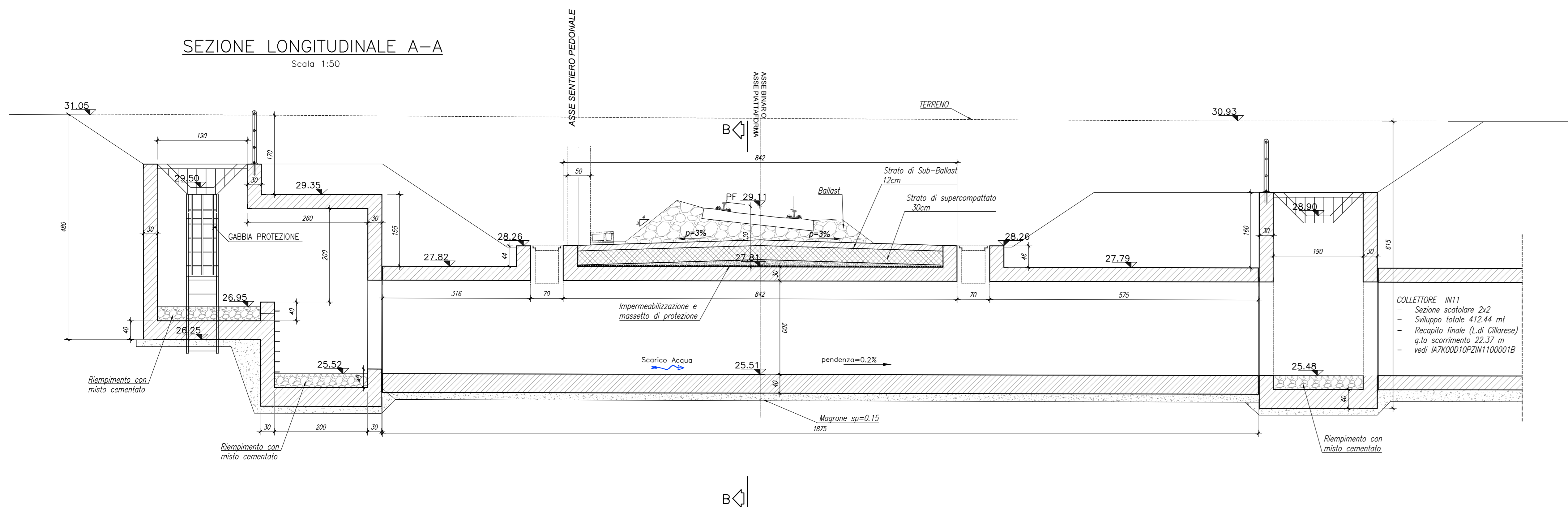


KEYPLAN

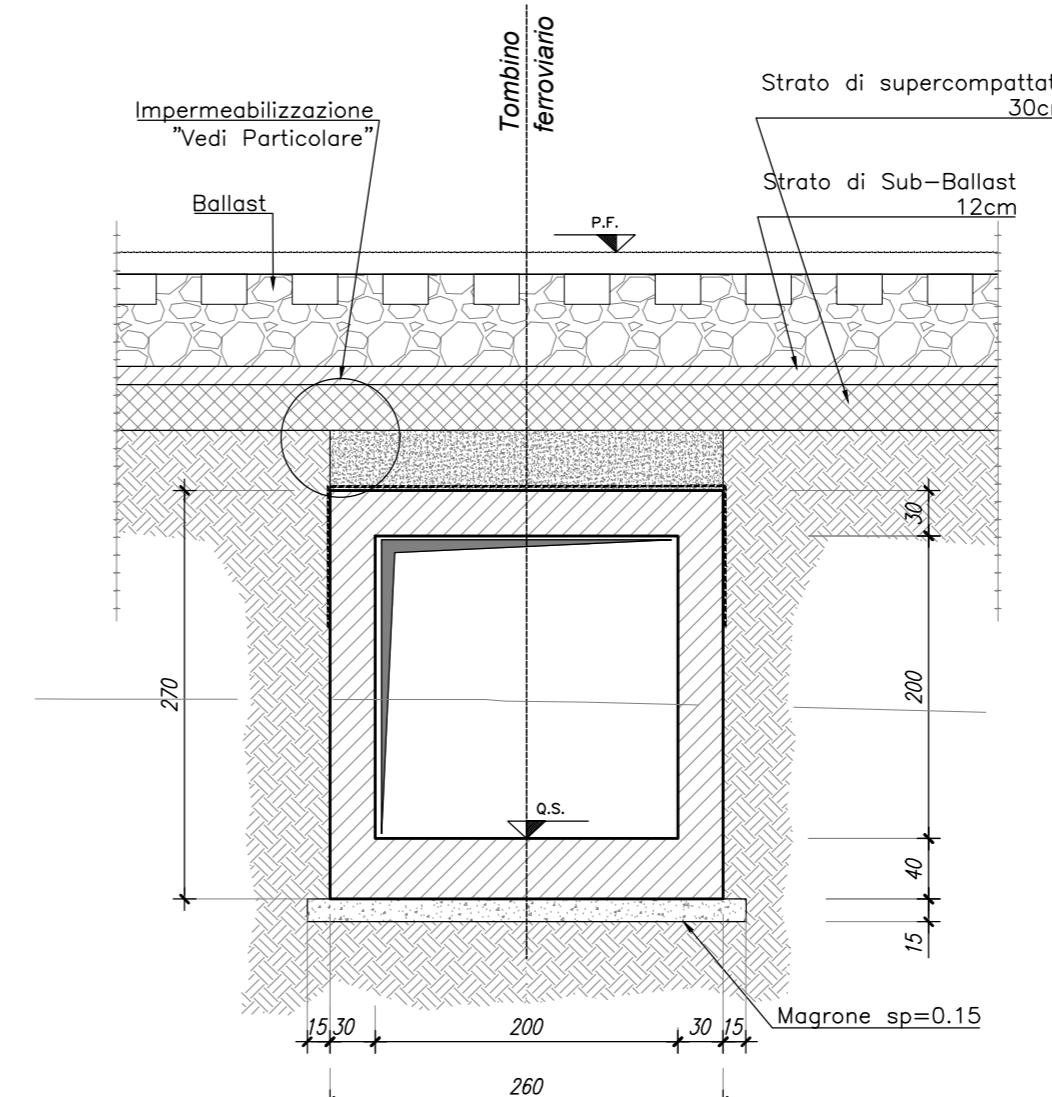
NOTE GENERALI

- TUTTE LE MISURE SONO ESPRESSE IN CENTIMETRI, SALVO OVE DIVERSAMENTE INDICATO
- PER LE CARATTERISTICHE MATERIALI E INCIDENZE FARE RIFERIMENTO ALL'ELABORATO IA7K00D10TTCC000001A

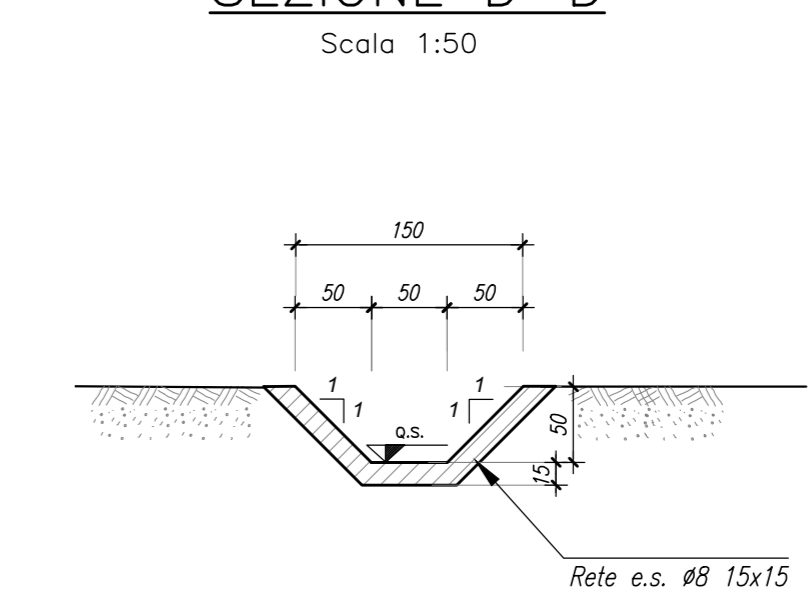
SEZIONE LONGITUDINALE A-A
Scala 1:50



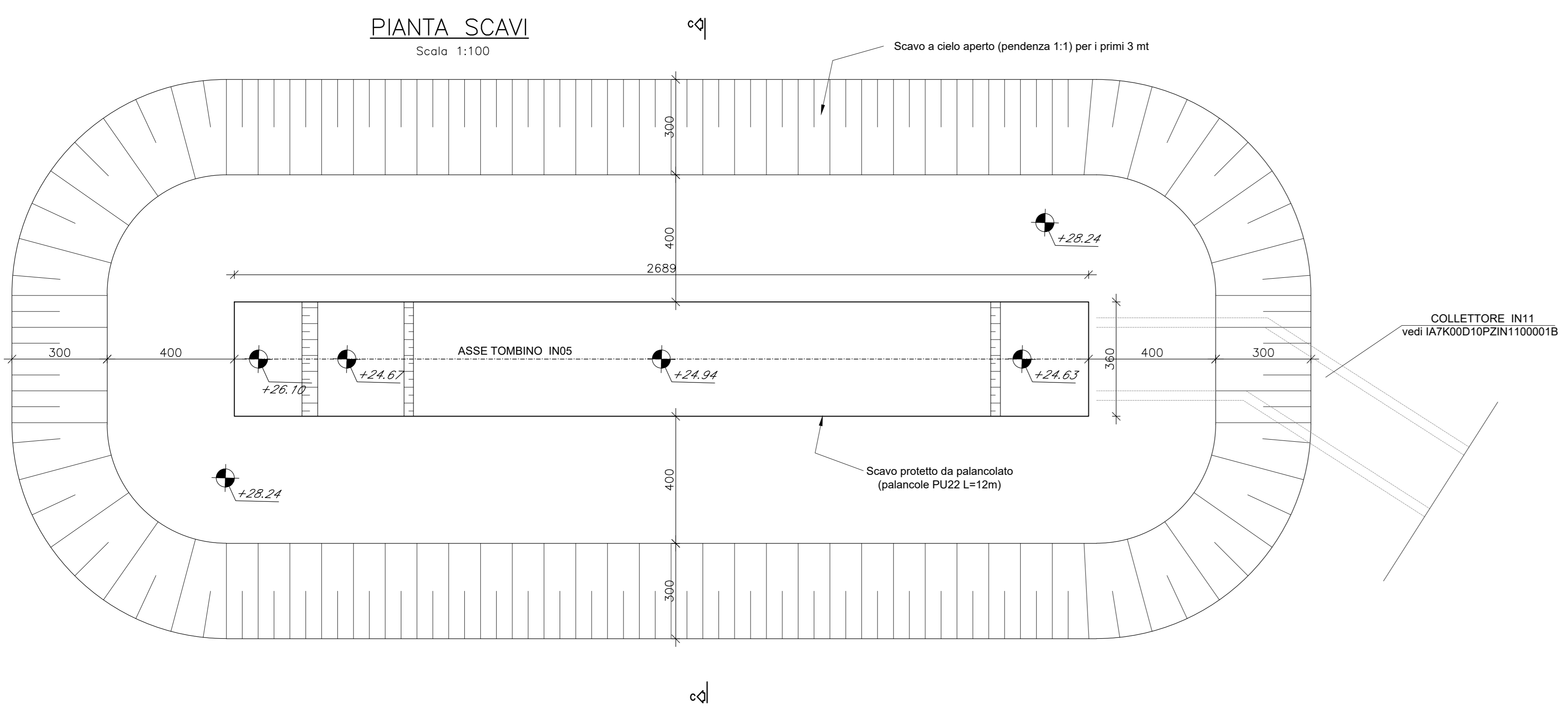
SEZIONE B-B
Scala 1:50



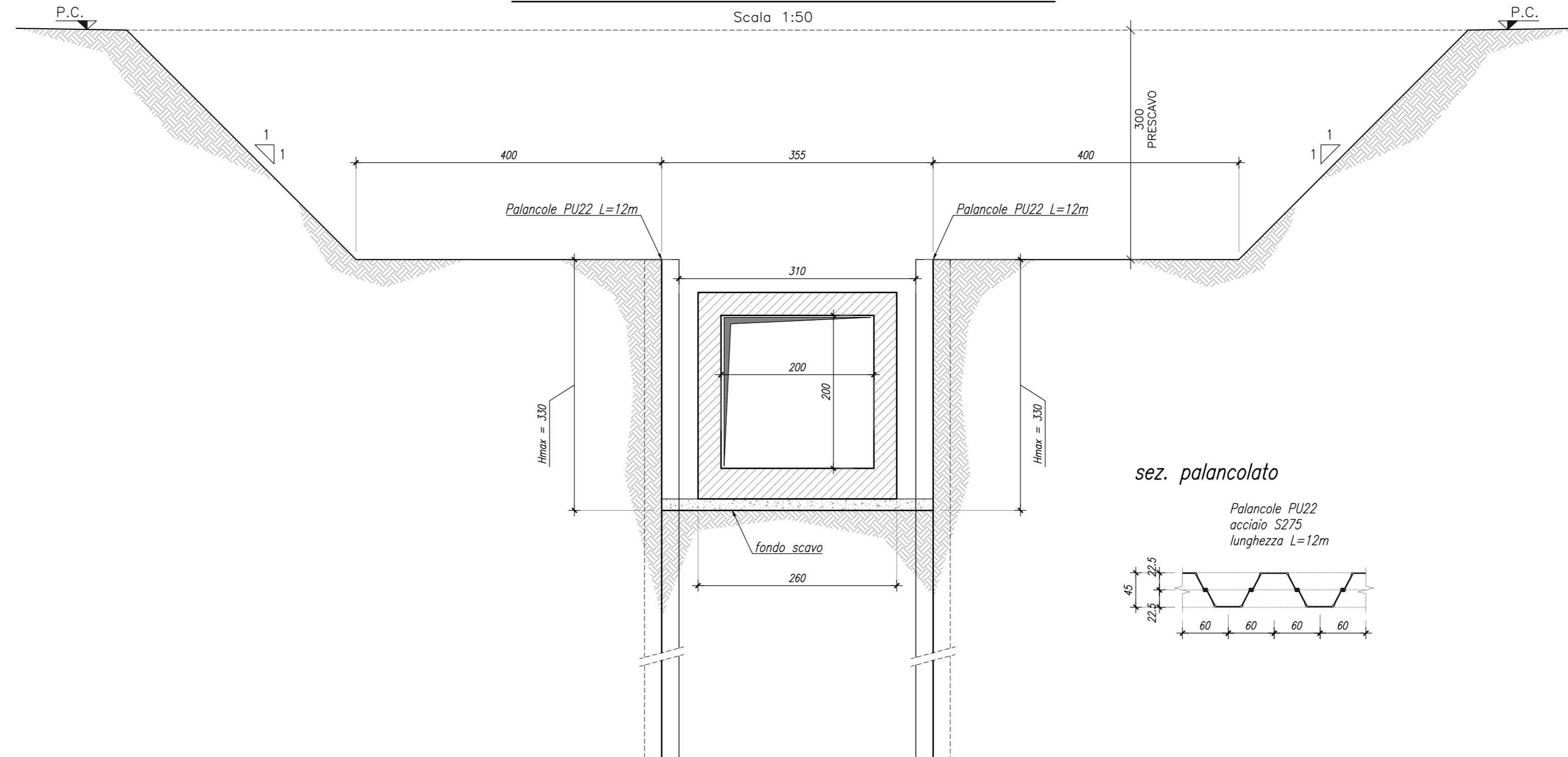
SEZIONE D-D
Scala 1:50



PIANTA SCAVI
Scala 1:100



SCAVO CON AUSILIO DI PALANCOLE - SEZ. C-C
Scala 1:50



COMMITTENTE:
RFI
RAI FERROVIARIA ITALIANA
GRUPPO FERROVIE DELLO STATO ITALIANE

PROGETTAZIONE:
ITALFERR
GRUPPO FERROVIE DELLO STATO ITALIANE

DIREZIONE TECNICA
U.O. COORDINAMENTO NO CAPTIVE E INGEGNERIA DI SISTEMA
PROGETTO DEFINITIVO

COLLEGAMENTO FERROVIARIO DELL'AEROPORTO DEL SALENTO CON LA STAZIONE DI BRINDISI

Tombino IN05 al km 0+250.000 - Pianta, profilo e sezioni di carpenteria e scavi

SCALA:
Varie

COMMESSA	LOTTO	FASE	ENTE	TIPO DOC.	OPERA/DISCIPLINA	PROGR.	REV.
IA7K	00	D	10	PZ	IN0500	001	B

Revis.	Descrizione	Redatto	Data	Verificato	Data	Approvato	Data	Autorizzato	Data
A	Emissione esecutiva	P.Luciani	Dic 2019	M.Villani	Dic 2019	T.Picciotti	Dic 2019	L. Berardi	Dic 2019
B	Emissione esecutiva	P.Luciani	Dic 2019	M.Villani	Dic 2019	T.Picciotti	Dic 2019		