

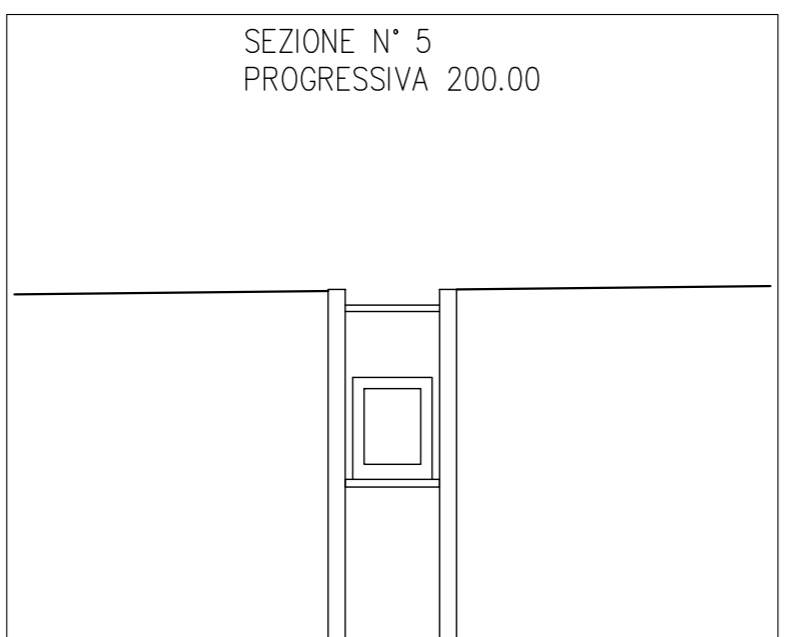
Area e Volumi sez. n°1
Area
Volume



Quota Asse rif.
Scala : 1:200:200
Q.R.=20,00

QUOTE PROGETTO					
QUOTE TERRENO	20,00	20,00	24,00	24,00	20,00
DISTANZE PROGETTO		-7,00	1,40	1,40	7,00
DISTANZE PARZIALI PROGETTO			1,40	1,40	
DISTANZE TERRENO			0,00	0,00	
DISTANZE PARZIALI TERRENO		10,00		10,00	

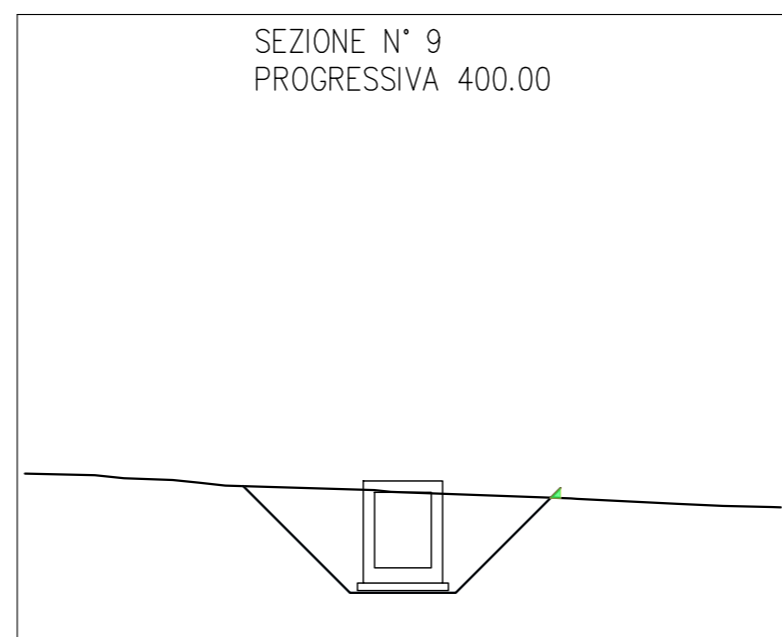
Area e Volumi sez. n°5
Area
Volume



Quota Asse rif.
Scala : 1:200:200
Q.R.=20,00

QUOTE PROGETTO					
QUOTE TERRENO	20,00	20,00	24,00	24,00	20,00
DISTANZE PROGETTO		-6,70	1,40	1,40	6,70
DISTANZE PARZIALI PROGETTO			1,40	1,40	
DISTANZE TERRENO			0,00	0,00	
DISTANZE PARZIALI TERRENO		10,00		10,00	

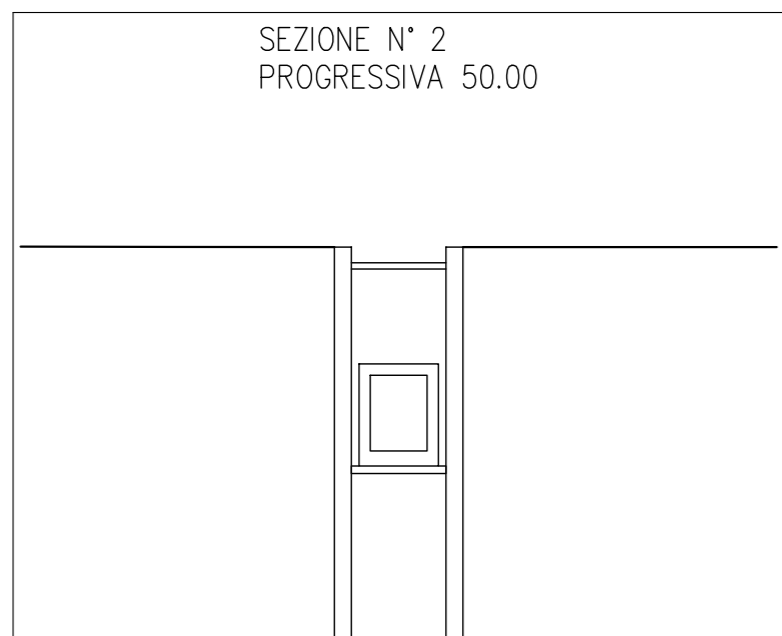
Area e Volumi sez. n°9
Area
Volume



Quota Asse rif.
Scala : 1:200:200
Q.R.=20,00

QUOTE PROGETTO					
QUOTE TERRENO	20,00	24,00	24,00	24,00	20,00
DISTANZE PROGETTO		-4,40	1,40	1,40	4,40
DISTANZE PARZIALI PROGETTO			1,40	1,40	
DISTANZE TERRENO			0,00	0,00	
DISTANZE PARZIALI TERRENO		10,00		10,00	

Area e Volumi sez. n°2
Area
Volume



Quota Asse rif.
Scala : 1:200:200
Q.R.=20,00

QUOTE PROGETTO					
QUOTE TERRENO	20,00	20,00	24,00	24,00	20,00
DISTANZE PROGETTO		-7,00	1,40	1,40	7,00
DISTANZE PARZIALI PROGETTO			1,40	1,40	
DISTANZE TERRENO			0,00	0,00	
DISTANZE PARZIALI TERRENO		10,00		10,00	

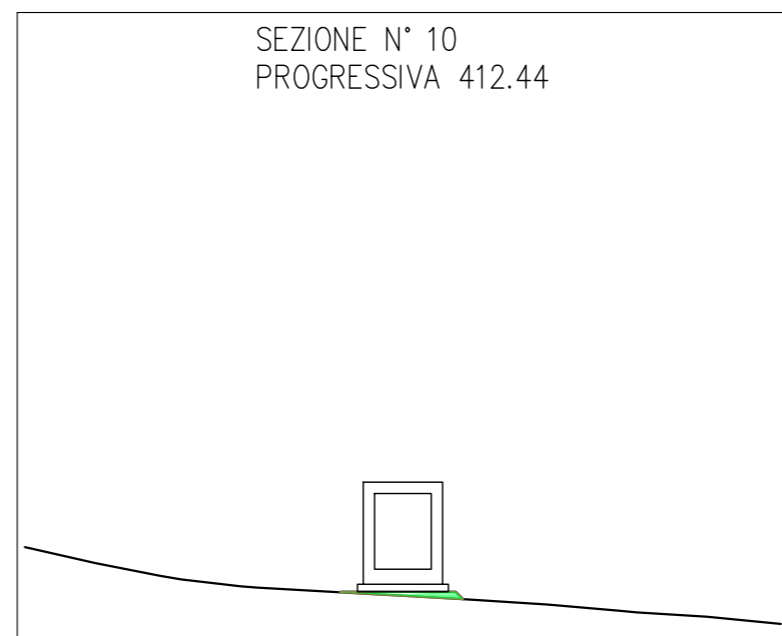
Area e Volumi sez. n°6
Area
Volume



Quota Asse rif.
Scala : 1:200:200
Q.R.=20,00

QUOTE PROGETTO					
QUOTE TERRENO	20,00	20,00	24,00	24,00	20,00
DISTANZE PROGETTO		-8,24	1,40	1,40	8,24
DISTANZE PARZIALI PROGETTO			1,40	1,40	
DISTANZE TERRENO			0,00	0,00	
DISTANZE PARZIALI TERRENO		10,00		10,00	

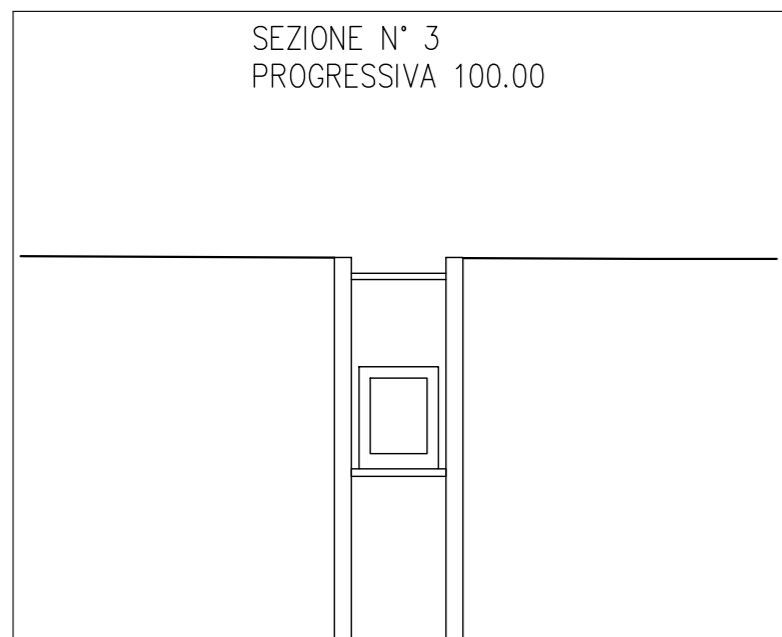
Area e Volumi sez. n°10
Area
Volume



Quota Asse rif.
Scala : 1:200:200
Q.R.=20,00

QUOTE PROGETTO					
QUOTE TERRENO	20,00	24,00	24,00	24,00	20,00
DISTANZE PROGETTO		-4,40	1,40	1,40	4,40
DISTANZE PARZIALI PROGETTO			1,40	1,40	
DISTANZE TERRENO			0,00	0,00	
DISTANZE PARZIALI TERRENO		10,00		10,00	

Area e Volumi sez. n°3
Area
Volume



Quota Asse rif.
Scala : 1:200:200
Q.R.=20,00

QUOTE PROGETTO					
QUOTE TERRENO	20,00	20,00	24,00	24,00	20,00
DISTANZE PROGETTO		-7,40	1,40	1,40	7,40
DISTANZE PARZIALI PROGETTO			1,40	1,40	
DISTANZE TERRENO			0,00	0,00	
DISTANZE PARZIALI TERRENO		10,00		10,00	

Area e Volumi sez. n°7
Area
Volume



Quota Asse rif.
Scala : 1:200:200
Q.R.=20,00

QUOTE PROGETTO					
QUOTE TERRENO	20,00	20,00	24,00	24,00	20,00
DISTANZE PROGETTO		-5,97	1,40	1,40	5,97
DISTANZE PARZIALI PROGETTO			1,40	1,40	
DISTANZE TERRENO			0,00	0,00	
DISTANZE PARZIALI TERRENO		10,00		10,00	

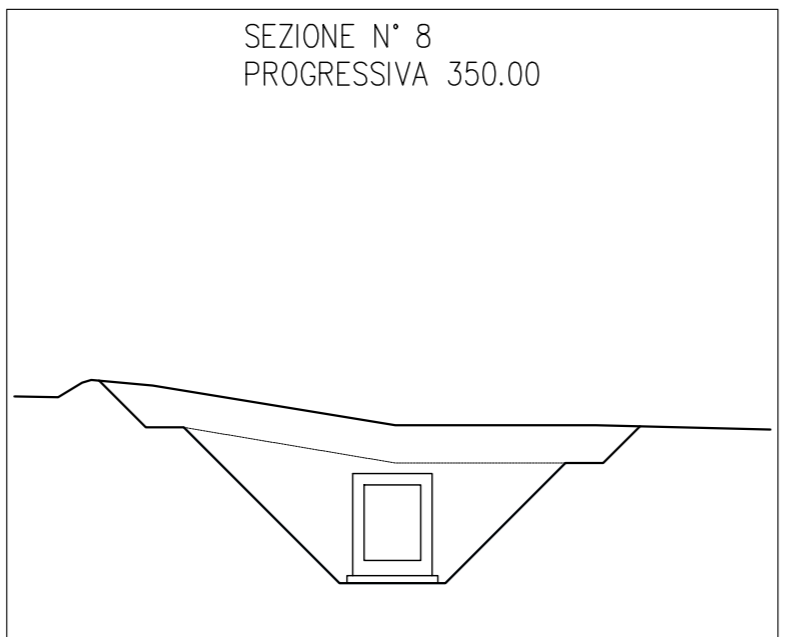
Area e Volumi sez. n°4
Area
Volume



Quota Asse rif.
Scala : 1:200:200
Q.R.=20,00

QUOTE PROGETTO					
QUOTE TERRENO	20,00	20,00	24,00	24,00	20,00
DISTANZE PROGETTO		-7,32	1,40	1,40	7,32
DISTANZE PARZIALI PROGETTO			1,40	1,40	
DISTANZE TERRENO			0,00	0,00	
DISTANZE PARZIALI TERRENO		10,00		10,00	

Area e Volumi sez. n°8
Area
Volume

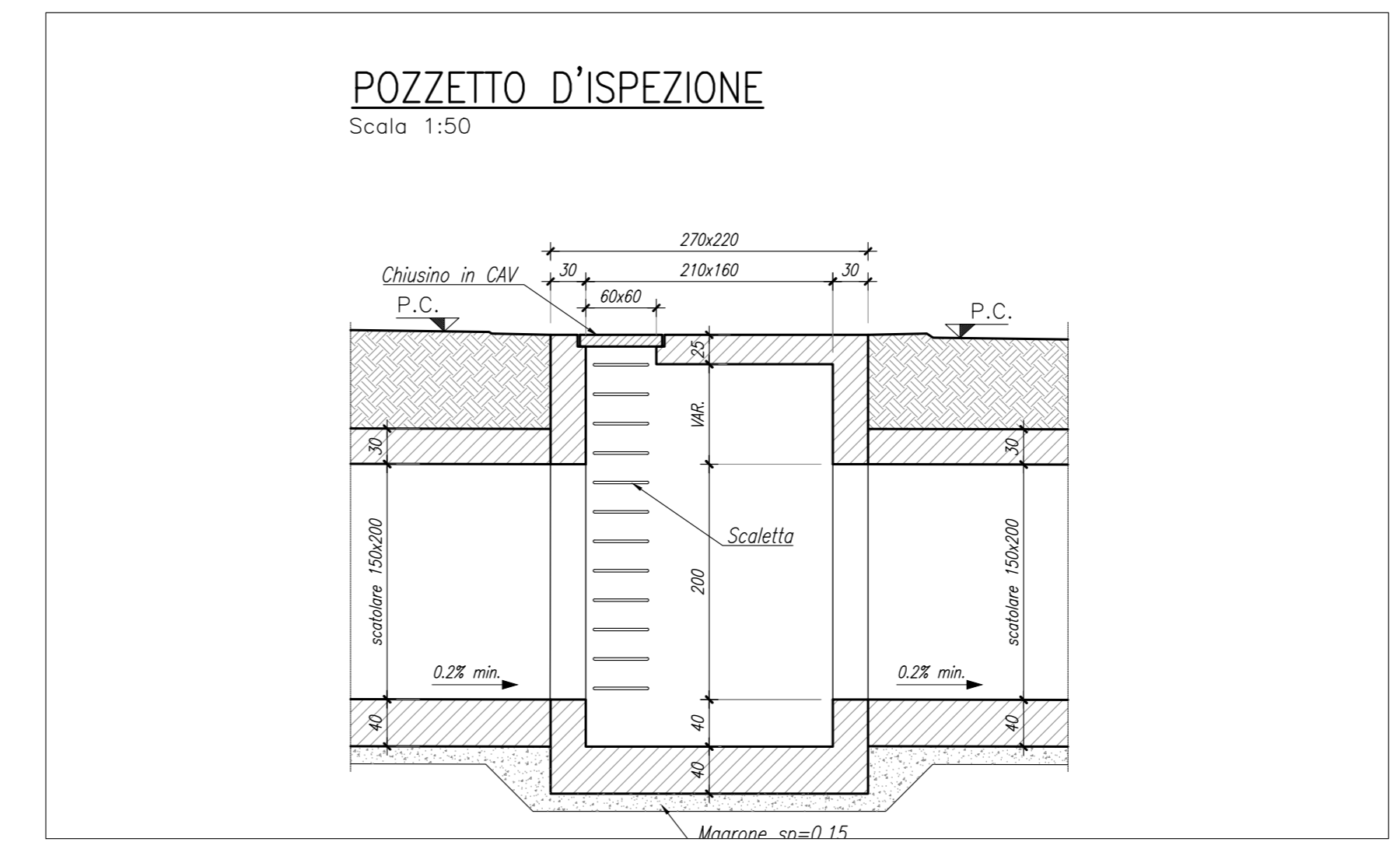
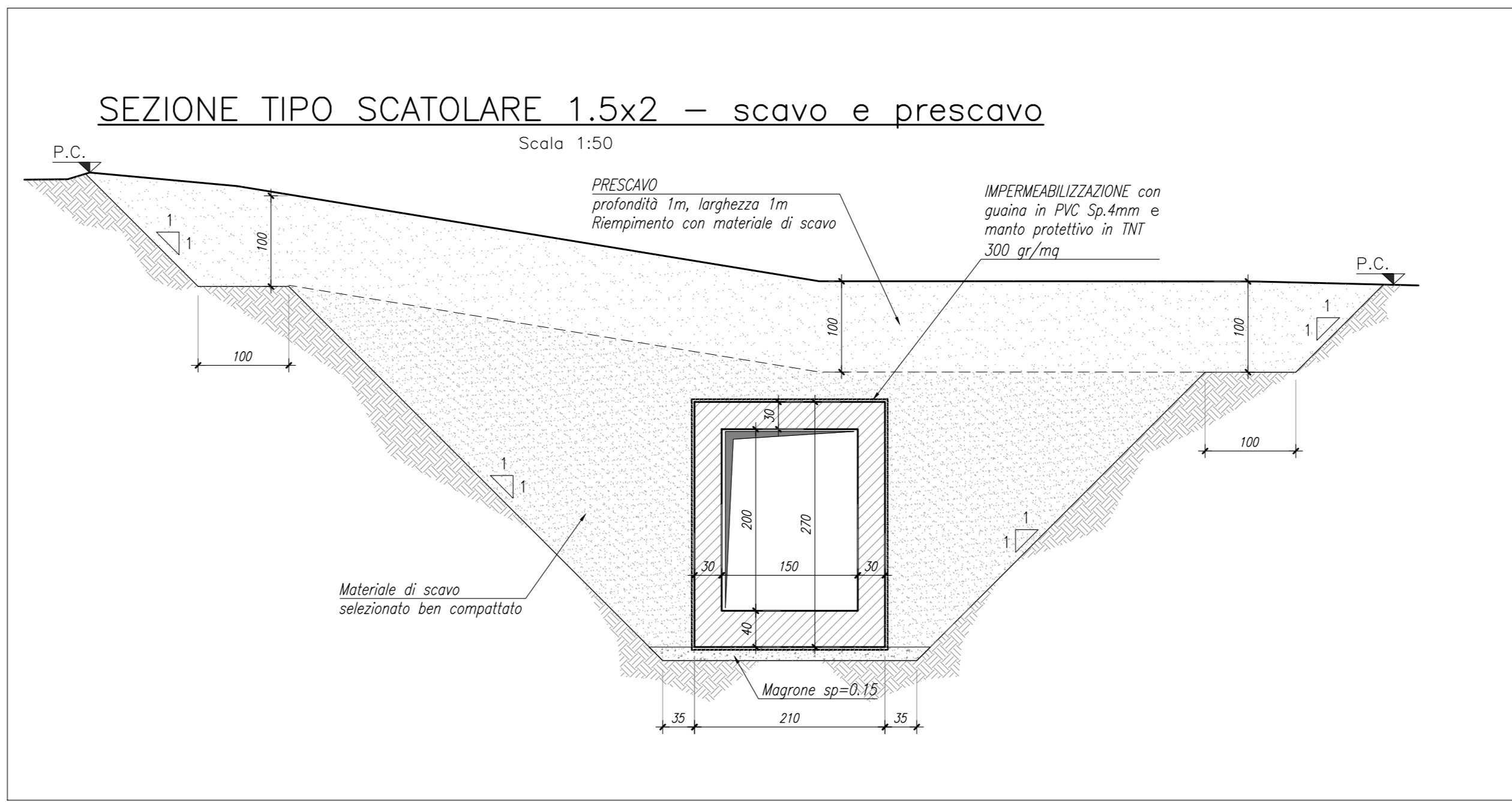
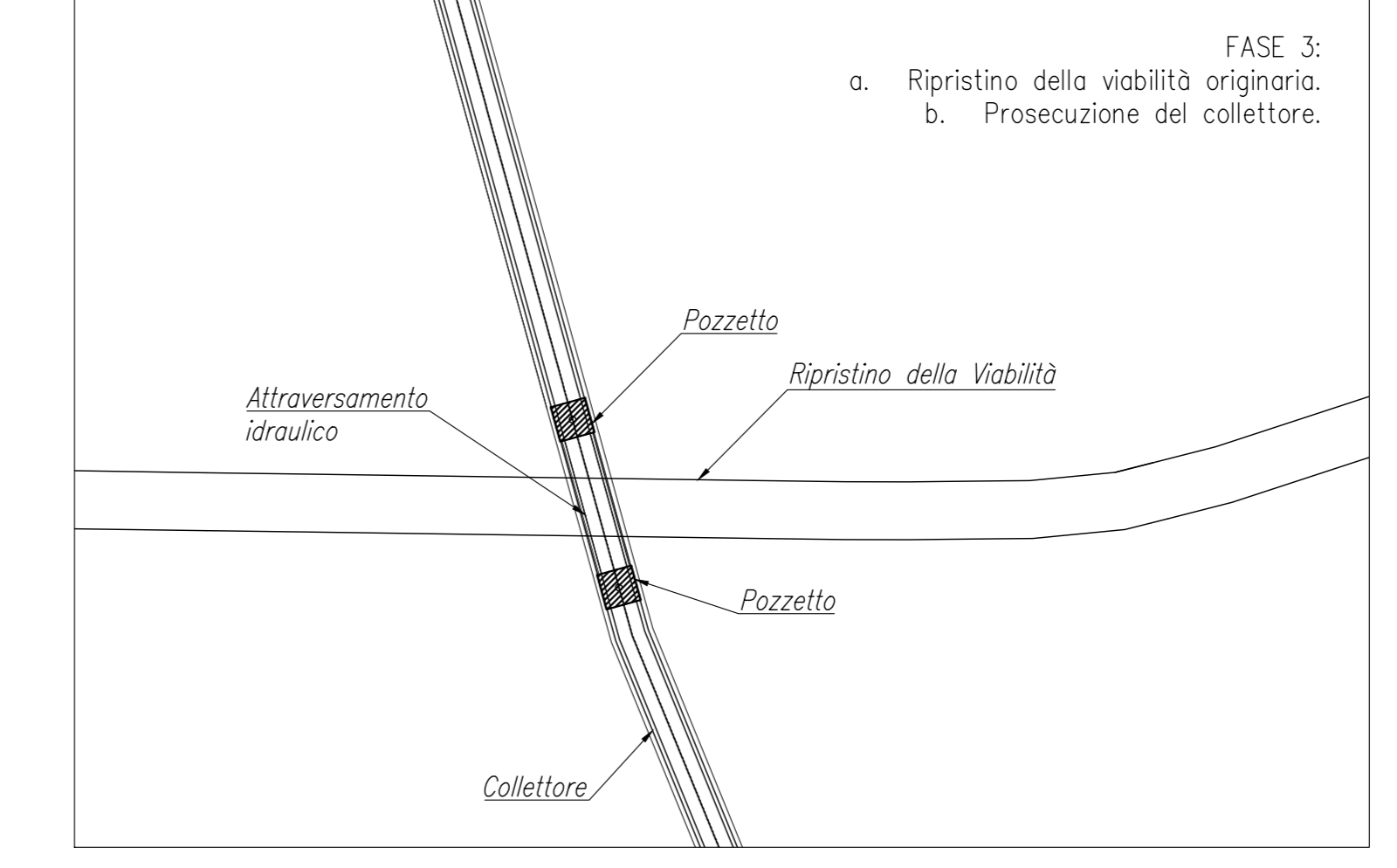
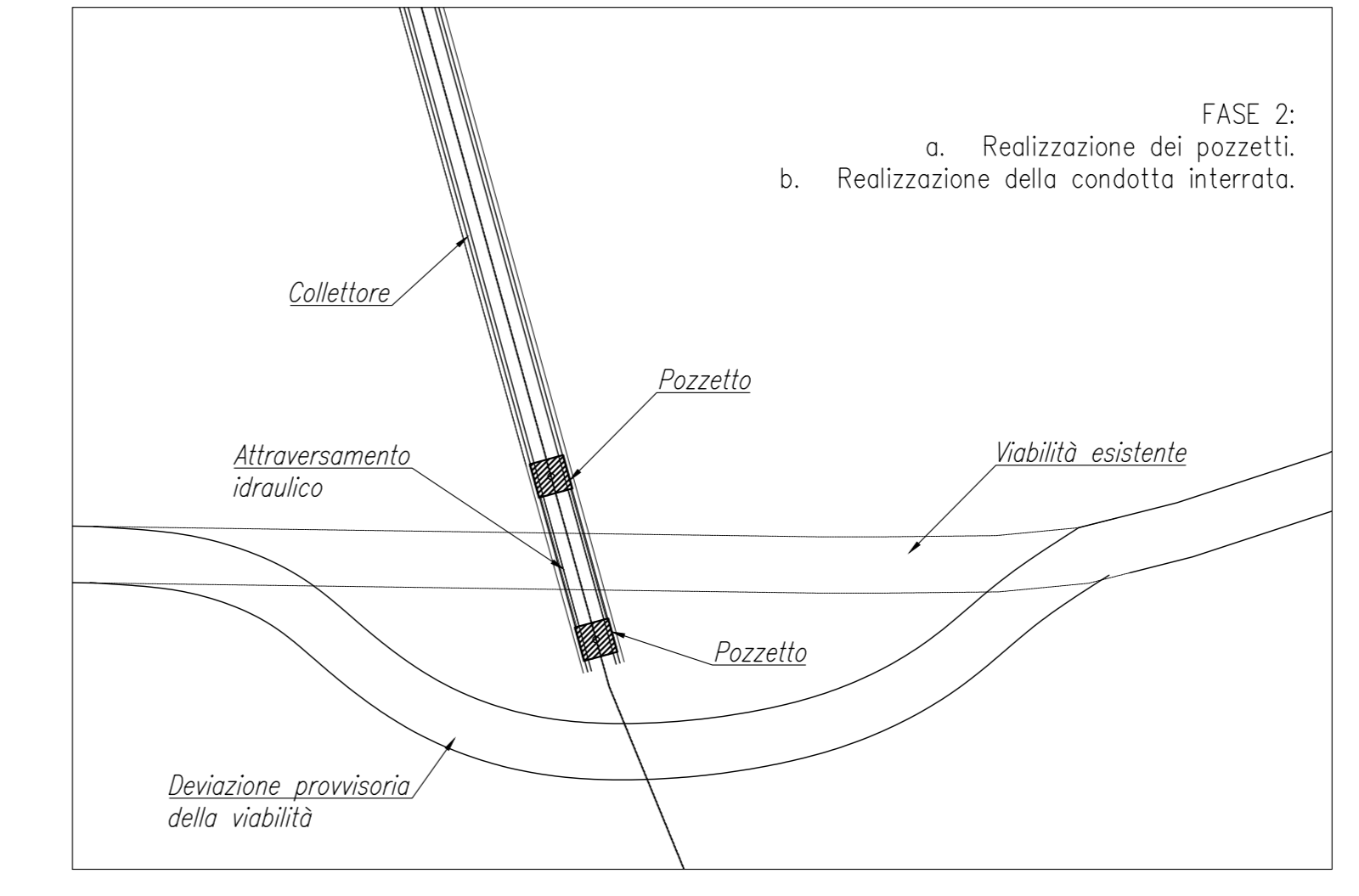
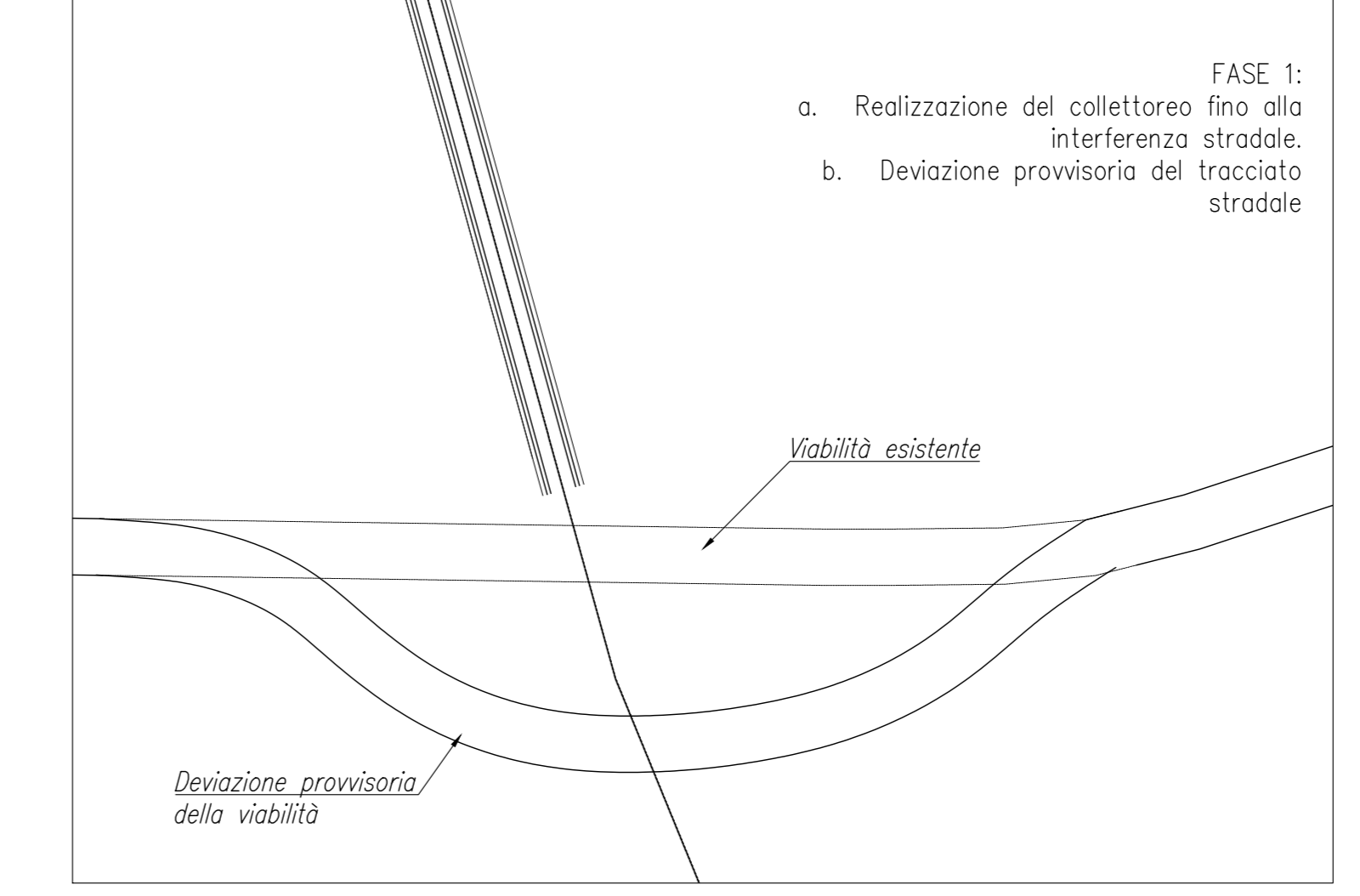


Quota Asse rif.
Scala : 1:200:200
Q.R.=20,00

QUOTE PROGETTO					
QUOTE TERRENO	20,00	20,00	24,00	24,00	20,00
DISTANZE PROGETTO		-7,76	1,40	1,40	7,76
DISTANZE PARZIALI PROGETTO			1,40	1,40	
DISTANZE TERRENO			0,00	0,00	
DISTANZE PARZIALI TERRENO		10,00		10,00	

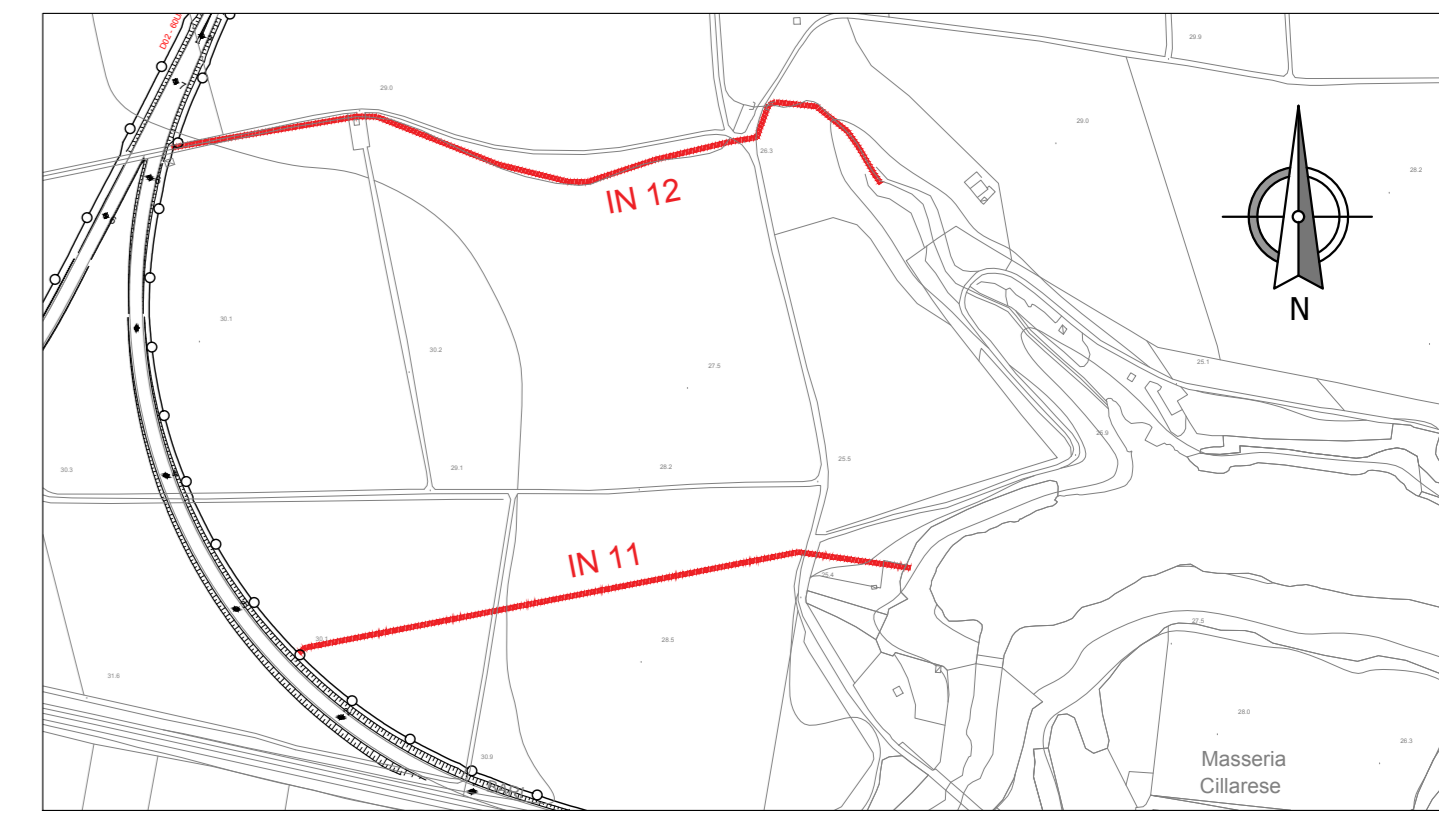
FASI DI SCAVO IN ATTRAVERSAMENTO VIABILITA' LOCALE INTERFERENTE

Scala 1:500



KEY PLAN - COLLETTORE IN11 (412.44 mt)

Scala 1:5000



COMMITTENTE: **RFI** INFRASTRUTTURE FERROVIARIE ITALIANE

PROGETTAZIONE: **ITALFERR** GRUPPO FERROVIE DELLO STATO ITALIANE

DIREZIONE TECNICA
U.O. COORDINAMENTO NO CAPTIVE E INGEGNERIA DI SISTEMA

PROGETTO DEFINITIVO

COLLEGAMENTO FERROVIARIO DELL'AEROPORTO DEL SALENTO CON LA STAZIONE DI BRINDISI

OPERE IDRAULICHE - Collettori e canali
IN11 - Sezioni Trasversali, Sezioni Tipo, Dettagli e Fasi

SCALA: **VARIE**

Revis.	Descrizione	Redatto	Data	Verificato	Data	Approvato	Data	Autorizzato	Data
A	Emissione esecutiva	P.Luciani	Dic-2019	M.Vittori	Dic-2019	T.Pasquari	Dic-2019	L. Biondi	Feb-2020
B	Emissione esecutiva	P.Luciani	Gen-2020	M.Vittori	Gen-2020	T.Pasquari	Gen-2020		
C	Emissione esecutiva	P.Luciani	Feb-2020	M.Vittori	Feb-2020	T.Pasquari	Feb-2020		

File: SA\N02010P2N11_00002C.dwg n. Ed.: _____