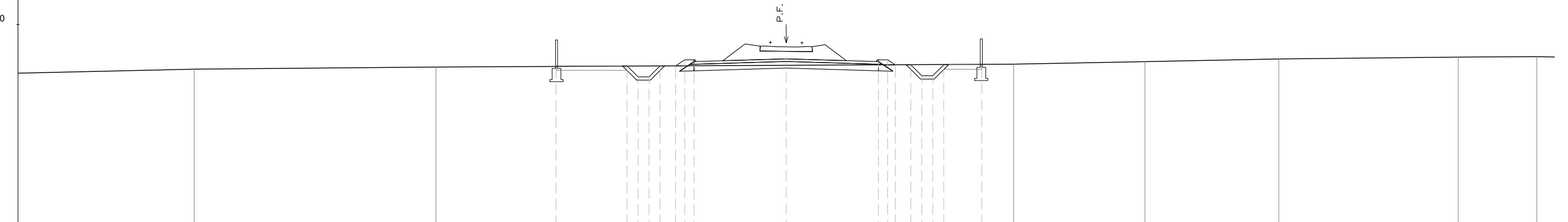
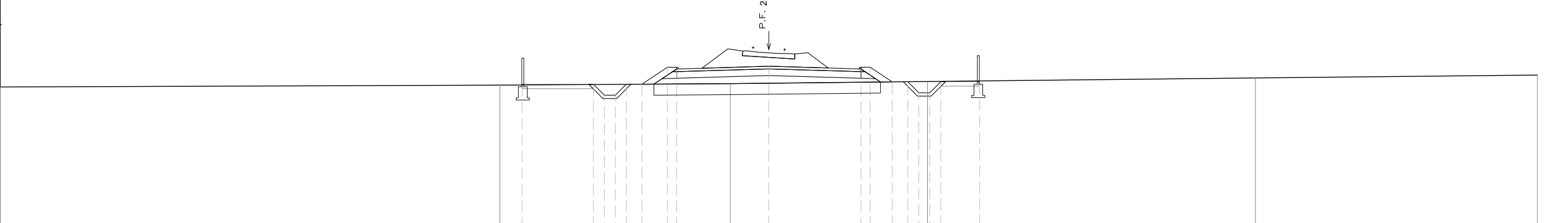


AREA DATUM=0+00.00	
Scavo	4.67 mq
Rivestito	0.00 mq
Stradale	1.24 mq
Baluardo	2.40 mq
Innestamento	0.27 mq
SuperCompattato	2.78 mq
Subballast	1.03 mq
Scorciato	0.00 mq
Sostituito	0.00 mq
Non sostituito	0.00 mq



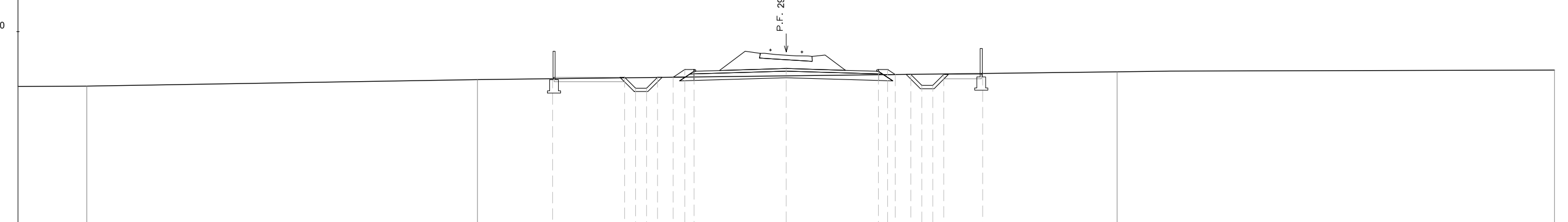
PROG 02+950.00 SEZ. 61										
QUOTE TERRENO	27.76	27.77	28.02	28.03	28.04	28.05	28.06	28.07	28.08	28.09
DIST. PROGRESSIVE TERRENO	0.00	0.01	1.04	1.05	1.06	1.07	1.08	1.09	1.10	1.11
QUOTE PROGETTO										
DIST. PROGRESSIVE PROGETTO										
DISTANZA BINARI										

AREA DATUM=0+00.00	
Scavo	2.95 mq
Rivestito	7.92 mq
Stradale	1.24 mq
Baluardo	2.71 mq
Innestamento	0.77 mq
SuperCompattato	2.78 mq
Subballast	1.03 mq
Scorciato	5.16 mq
Sostituito	5.16 mq
Non sostituito	0.00 mq



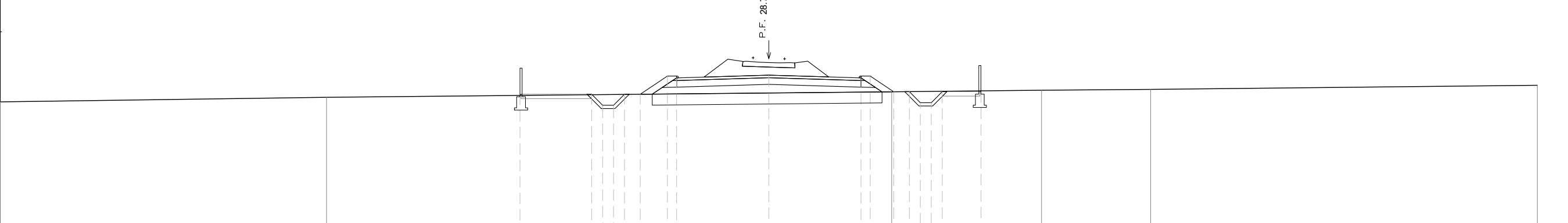
PROG 03+100.00 SEZ. 64										
QUOTE TERRENO	27.11	27.12	27.13	27.14	27.15	27.16	27.17	27.18	27.19	27.20
DIST. PROGRESSIVE TERRENO	0.00	0.01	0.02	0.03	0.04	0.05	0.06	0.07	0.08	0.09
QUOTE PROGETTO										
DIST. PROGRESSIVE PROGETTO										
DISTANZA BINARI										

AREA DATUM=0+00.00	
Scavo	4.32 mq
Rivestito	0.00 mq
Stradale	1.24 mq
Baluardo	2.71 mq
Innestamento	0.31 mq
SuperCompattato	2.78 mq
Subballast	1.03 mq
Scorciato	0.00 mq
Sostituito	0.00 mq
Non sostituito	0.00 mq



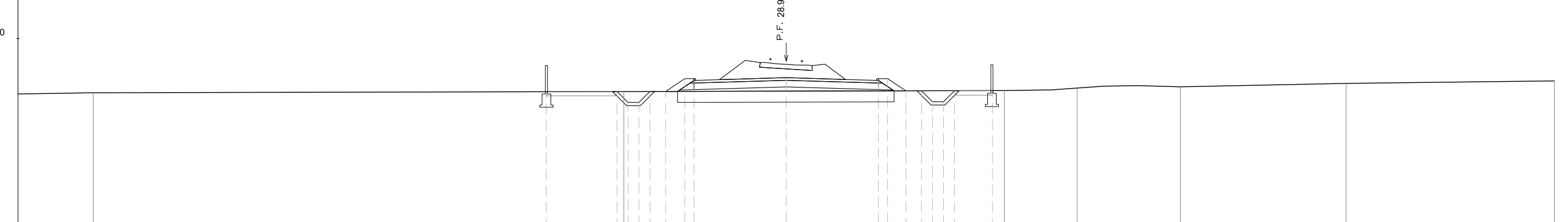
PROG 03+000.00 SEZ. 62										
QUOTE TERRENO	27.00	27.01	27.02	27.03	27.04	27.05	27.06	27.07	27.08	27.09
DIST. PROGRESSIVE TERRENO	0.00	0.01	0.02	0.03	0.04	0.05	0.06	0.07	0.08	0.09
QUOTE PROGETTO										
DIST. PROGRESSIVE PROGETTO										
DISTANZA BINARI										

AREA DATUM=0+00.00	
Scavo	2.90 mq
Rivestito	6.43 mq
Stradale	1.24 mq
Baluardo	2.52 mq
Innestamento	0.82 mq
SuperCompattato	2.78 mq
Subballast	1.03 mq
Scorciato	5.23 mq
Sostituito	5.23 mq
Non sostituito	0.00 mq



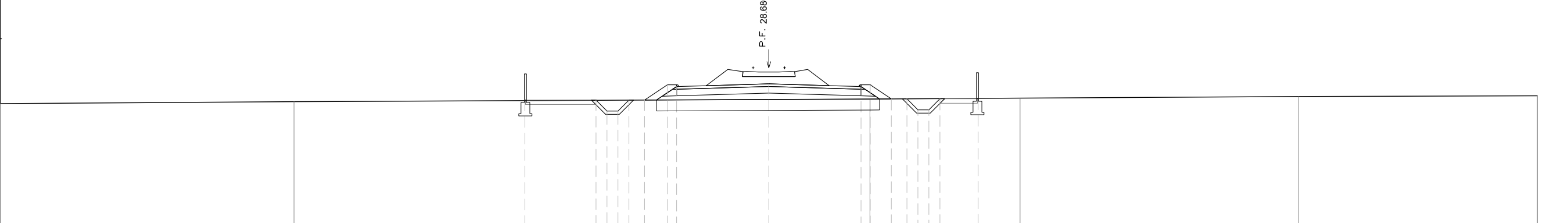
PROG 03+150.00 SEZ. 65										
QUOTE TERRENO	27.02	27.03	27.04	27.05	27.06	27.07	27.08	27.09	27.10	27.11
DIST. PROGRESSIVE TERRENO	0.00	0.01	0.02	0.03	0.04	0.05	0.06	0.07	0.08	0.09
QUOTE PROGETTO										
DIST. PROGRESSIVE PROGETTO										
DISTANZA BINARI										

AREA DATUM=0+00.00	
Scavo	2.81 mq
Rivestito	6.11 mq
Stradale	1.24 mq
Baluardo	2.71 mq
Innestamento	0.81 mq
SuperCompattato	2.78 mq
Subballast	1.03 mq
Scorciato	4.93 mq
Sostituito	4.93 mq
Non sostituito	0.00 mq



PROG 03+050.00 SEZ. 63										
QUOTE TERRENO	27.07	27.08	27.09	27.10	27.11	27.12	27.13	27.14	27.15	27.16
DIST. PROGRESSIVE TERRENO	0.00	0.01	0.02	0.03	0.04	0.05	0.06	0.07	0.08	0.09
QUOTE PROGETTO										
DIST. PROGRESSIVE PROGETTO										
DISTANZA BINARI										

AREA DATUM=0+00.00	
Scavo	2.91 mq
Rivestito	7.24 mq
Stradale	1.24 mq
Baluardo	2.53 mq
Innestamento	0.71 mq
SuperCompattato	2.78 mq
Subballast	1.03 mq
Scorciato	5.98 mq
Sostituito	5.98 mq
Non sostituito	0.00 mq



PROG 03+200.00 SEZ. 66										
QUOTE TERRENO	27.06	27.07	27.08	27.09	27.10	27.11	27.12	27.13	27.14	27.15
DIST. PROGRESSIVE TERRENO	0.00	0.01	0.02	0.03	0.04	0.05	0.06	0.07	0.08	0.09
QUOTE PROGETTO										
DIST. PROGRESSIVE PROGETTO										
DISTANZA BINARI										

COMMITTENTE:

PROGETTAZIONE:

DIREZIONE TECNICA
U.O. COORDINAMENTO NO CAPTIVE E INGEGNERIA DI SISTEMA
PROGETTO DEFINITIVO

COLLEGAMENTO FERROVIARIO DELL'AEROPORTO DEL SALENTO CON LA STAZIONE DI BRINDISI

INFRASTRUTTURA FERROVIARIA - Sezioni trasversali di progetto
Sezioni trasversali Tavola 11 di 21

SCALA:	1:200
--------	-------

COMMESSA	LOTTO	FASE	ENTE	TIPO DOC.	OPERAVISCIPLINA	PROGR.	REV.
IA7K	00	D	10	WE	IF0001	011	C

Revis.	Descrizione	Redatto	Data	Verificato	Data	Approvato	Data	Autorizzato	Data
A	Emissione esecutiva	P. Luciani	Dic. 2019	F. Caracciolo	Dic. 2019	T. Pasetti	Dic. 2019		
B	Emissione esecutiva	P. Luciani	Gen. 2020	F. Caracciolo	Gen. 2020	T. Pasetti	Gen. 2020		
C	Emissione esecutiva	P. Luciani	Feb. 2020	F. Caracciolo	Feb. 2020	T. Pasetti	Feb. 2020		