AREA
Scavo 22.07 mq
Rilevato 0.00 mq
SuperCompattato:2.52 mq
Ballast:2.67 mq
Stradello:0.00 mq
Inerbimento:1.25 mq
Subballast:1.01 mq
Scotico:0.00 mq
Sostituito:0.00 mq
Non sostituito:0.00 mq

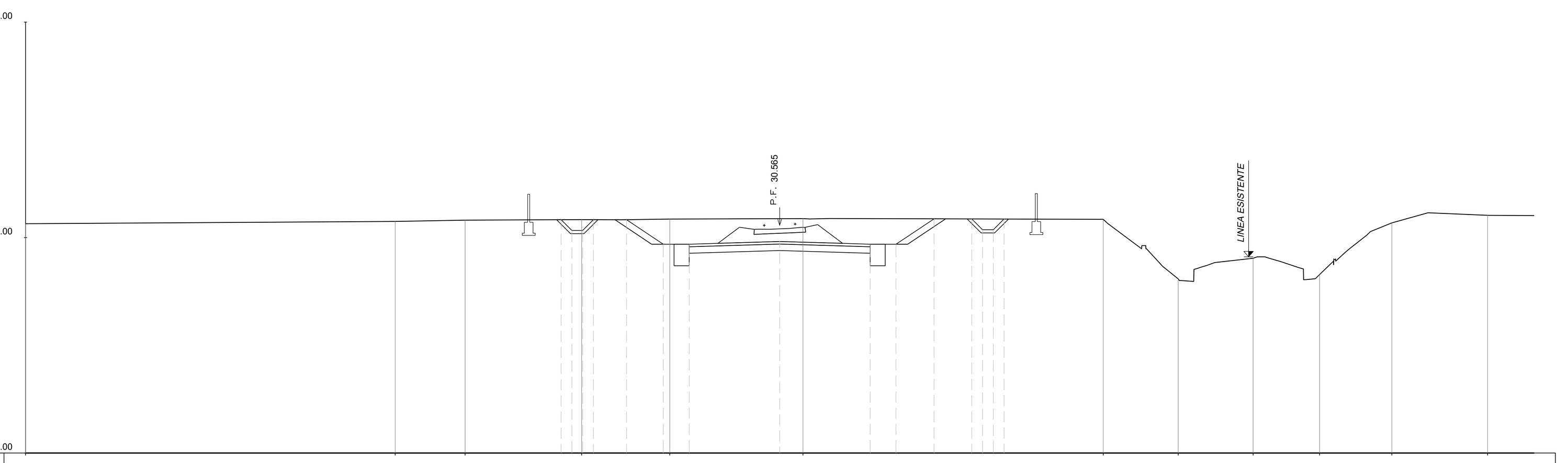

PROG 00+300.00
SEZ. TA 7

QUOTE TERRENO	30.64 30.75 30.81 30.83 30.86 30.88 30.84 28.08 29.04 28.28 30.68 31.03
DIST. PROGRESSIVE TERRENO	-35.00 -17.84 -14.60 -9.19 -5.10 1.08 15.02 18.50 21.97 25.06 28.41 32.86
QUOTE PROGETTO	30.83 30.33 30.33 30.83 30.83 29.69 29.69 29.82 29.69 29.69 30.87 30.86 30.36 30.36 30.86
DIST.PROGRESSIVE PROGETTO	-10.14 -9.64 -9.14 -8.64 -7.11 -5.40 -4.20 0.00 4.20 5.40 7.16 8.91 9.41 9.91 10.41
DISTANZA BINARI	0.00

AREA
Scavo 3.38 mq
Rilevato 14.50 mq
SuperCompattato:2.78 mq
Ballast:2.83 mq
Stradello:1.24 mq
Inerbimento:1.52 mq
Subballast:1.03 mq
Scotico:7.60 mq
Sostituito:7.60 mq
Non sostituito:0.00 mq

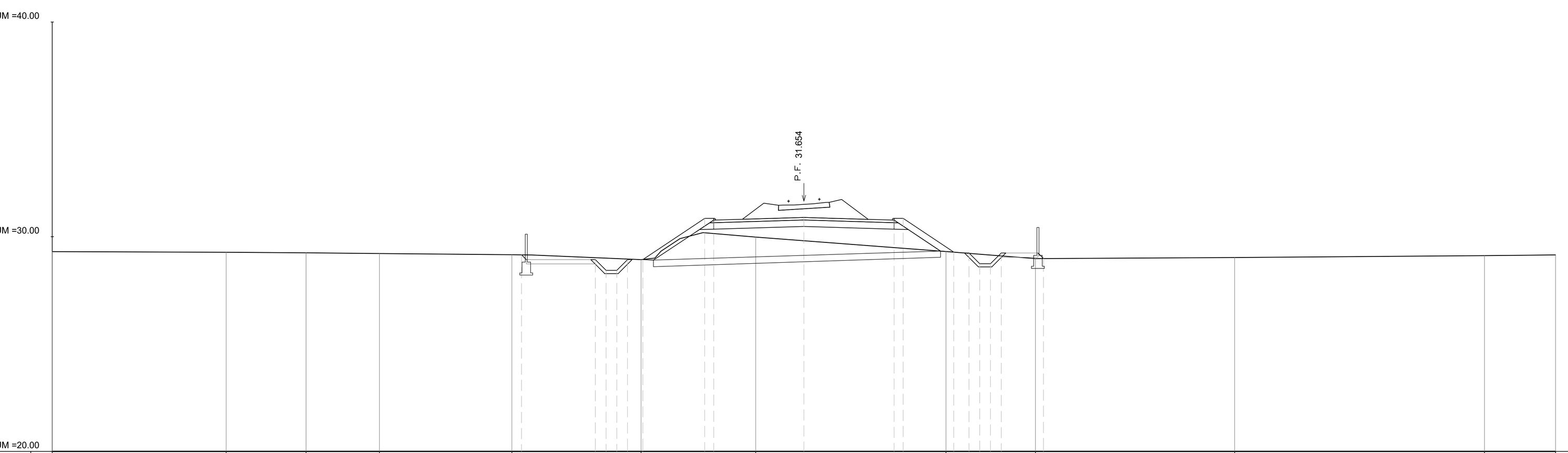

PROG 00+450.00
SEZ. TA 10

QUOTE TERRENO	29.30 29.28 29.25 29.21 29.16 28.93 29.98 29.31 28.98 29.03 29.12 29.15
DIST. PROGRESSIVE TERRENO	-35.00 -26.90 -23.18 -19.77 -13.60 -7.58 -2.25 6.62 10.78 20.06 31.69 35.00
QUOTE PROGETTO	29.16 28.93 28.43 28.43 28.93 28.93 30.85 30.77 30.90 30.77 30.85 29.28 29.24 28.74 28.74 29.24 28.99
DIST.PROGRESSIVE PROGETTO	-13.15 -9.71 -9.21 -8.71 -8.21 -7.50 -4.62 -4.20 -0.00 4.20 4.62 6.98 7.69 8.19 8.69 9.19
DISTANZA BINARI	-0.00

AREA
Scavo 8.45 mq
Rilevato 0.00 mq
SuperCompattato:2.52 mq
Ballast:2.83 mq
Stradello:0.00 mq
Inerbimento:0.21 mq
Subballast:1.01 mq
Scotico:0.00 mq
Sostituito:0.00 mq
Non sostituito:0.00 mq

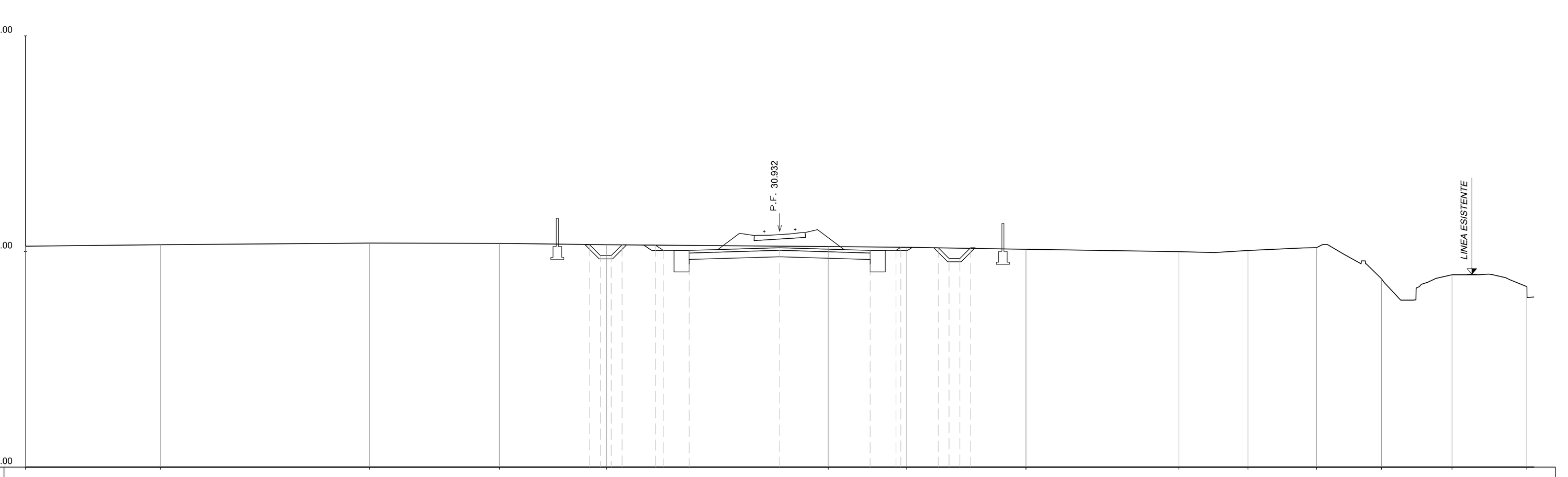

PROG 00+350.00
SEZ. TA 8

QUOTE TERRENO	30.25 30.31 30.39 30.38 30.32 30.23 30.19 30.10 29.99 30.05 30.18 28.74 28.92 28.37
DIST. PROGRESSIVE TERRENO	-35.00 -28.74 -19.03 -13.01 -8.04 2.25 5.90 11.43 18.53 21.73 24.91 27.93 31.20 34.67
QUOTE PROGETTO	30.31 29.81 29.81 30.31 30.30 30.05 30.05 30.18 30.05 30.06 30.05 30.17 29.67 29.67 30.17
DIST.PROGRESSIVE PROGETTO	-8.82 -8.32 -7.82 -7.32 -5.77 -5.40 -4.20 0.00 4.20 5.40 5.62 7.36 7.86 8.36 8.86
DISTANZA BINARI	0.00

AREA
Scavo 2.94 mq
Rilevato 31.27 mq
SuperCompattato:2.78 mq
Ballast:2.83 mq
Stradello:1.24 mq
Inerbimento:2.54 mq
Subballast:1.03 mq
Scotico:7.62 mq
Sostituito:7.62 mq
Non sostituito:0.00 mq

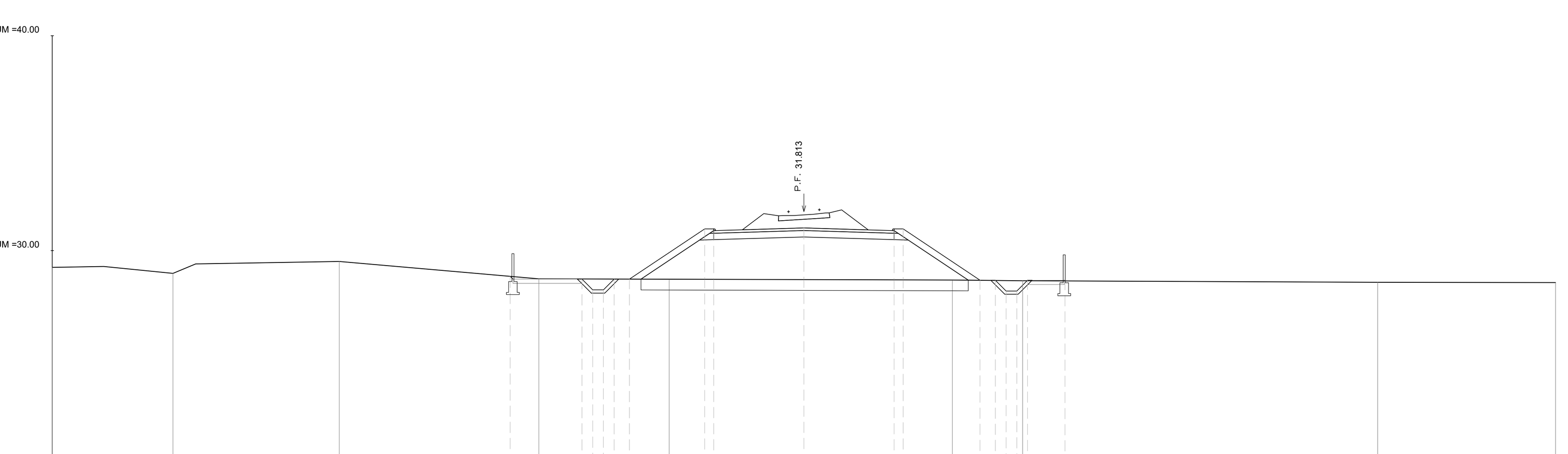

PROG 00+500.00
SEZ. TA 11

QUOTE TERRENO	29.22 28.94 29.50 28.69 28.67 28.63 28.60 28.53 28.52
DIST. PROGRESSIVE TERRENO	-35.00 -29.38 -21.64 -12.34 -6.27 6.91 11.68 26.72 35.00
QUOTE PROGETTO	28.81 28.68 28.18 28.18 28.68 28.68 31.01 30.93 31.06 30.93 31.01 28.62 28.62 28.12 28.12 28.62 28.59
DIST.PROGRESSIVE PROGETTO	-13.68 -10.34 -9.84 -9.34 -8.84 -8.12 -4.62 -4.20 0.00 4.20 4.62 8.20 8.91 9.41 9.91 10.41
DISTANZA BINARI	0.00

AREA
Scavo 3.27 mq
Rilevato 9.72 mq
SuperCompattato:2.78 mq
Ballast:2.83 mq
Stradello:1.24 mq
Inerbimento:0.94 mq
Subballast:1.03 mq
Scotico:5.39 mq
Sostituito:5.39 mq
Non sostituito:0.00 mq

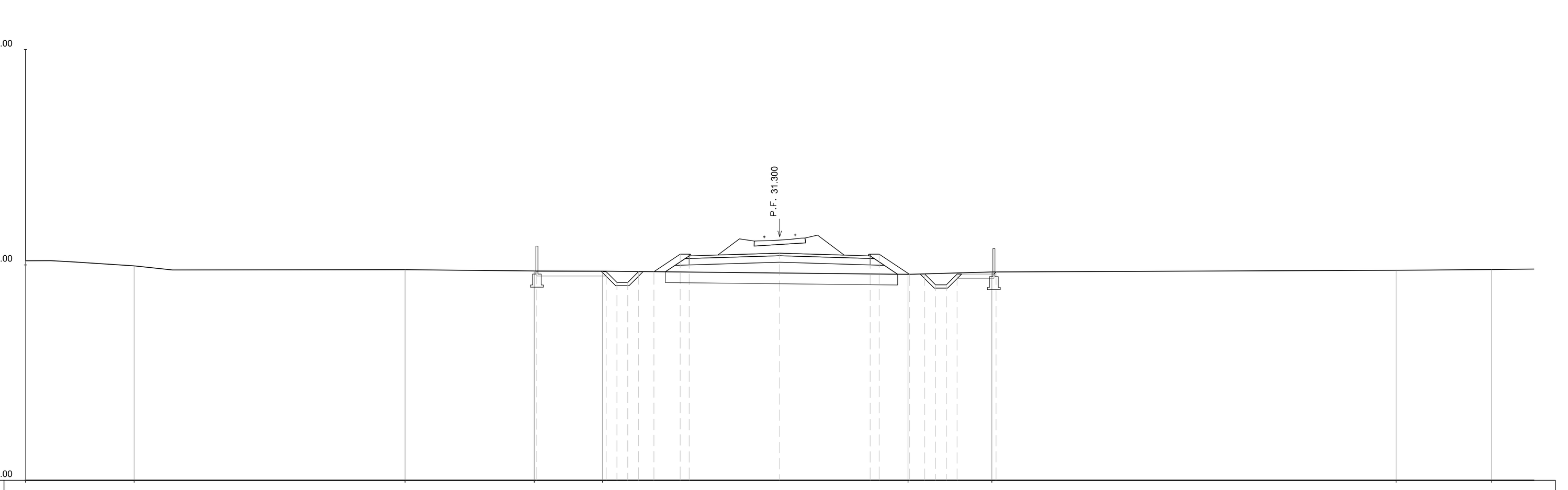

PROG 00+400.00
SEZ. TA 9

QUOTE TERRENO	30.19 29.96 29.78 29.72 29.71 29.56 29.67 29.75 29.79
DIST. PROGRESSIVE TERRENO	-35.00 -29.96 -17.39 -11.39 -8.21 5.96 11.35 28.61 33.05
QUOTE PROGETTO	29.72 29.69 29.19 29.19 29.69 30.50 30.42 30.54 30.42 30.50 29.56 29.57 29.07 29.07 29.57 29.67
DIST.PROGRESSIVE PROGETTO	-11.30 -8.05 -7.55 -7.05 -6.55 -5.84 -4.62 -4.20 0.00 4.20 4.62 6.02 6.73 7.23 7.73 8.23
DISTANZA BINARI	0.00

AREA
Scavo 2.97 mq
Rilevato 40.55 mq
SuperCompattato:2.78 mq
Ballast:2.83 mq
Stradello:1.24 mq
Inerbimento:3.11 mq
Subballast:1.03 mq
Scotico:8.41 mq
Sostituito:8.41 mq
Non sostituito:0.00 mq

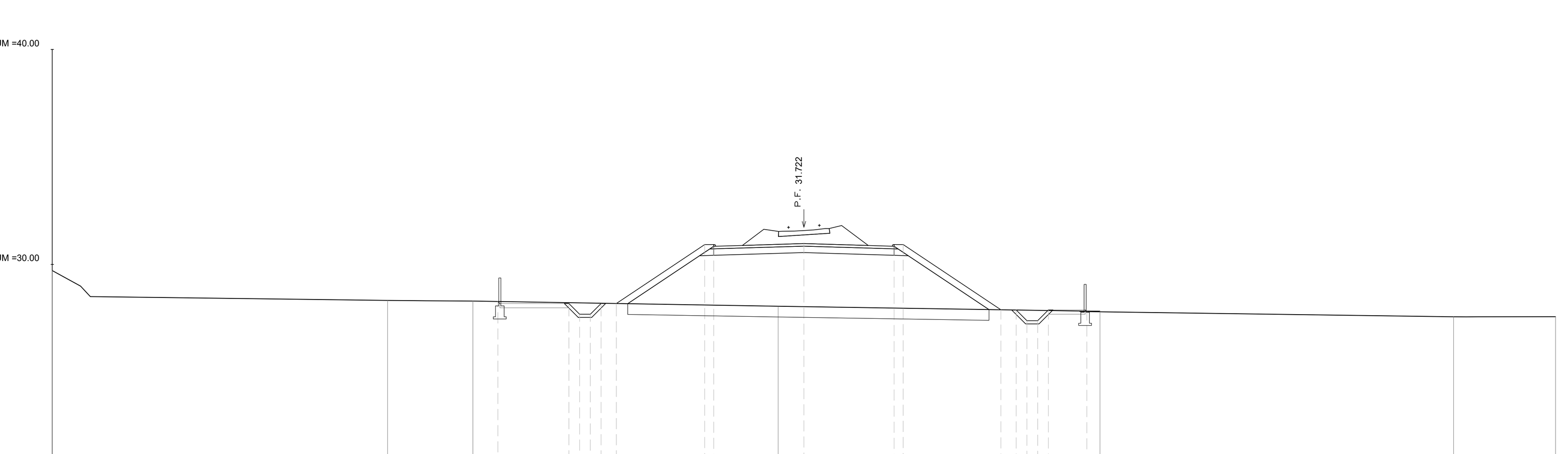

PROG 00+550.00
SEZ. TA 12

QUOTE TERRENO	29.71 28.32 28.29 28.05 27.81 27.56 27.56
DIST. PROGRESSIVE TERRENO	-35.00 -19.38 -15.41 -1.20 13.79 30.25 35.00
QUOTE PROGETTO	28.27 28.18 27.68 27.68 28.18 28.18 30.92 30.84 30.97 30.84 30.92 27.89 27.88 27.38 27.38 27.88 27.80
DIST.PROGRESSIVE PROGETTO	-14.25 -10.94 -10.44 -9.94 -9.44 -8.73 -4.62 -4.20 0.00 4.20 4.62 9.17 9.88 10.38 10.88 11.38
DISTANZA BINARI	0.00

COMMITTENTE:

RFI RETE FERROVIARIA ITALIANA
GRUPPO FERROVIE DELLO STATO ITALIANE

PROGETTAZIONE:

ITALFERR
GRUPPO FERROVIE DELLO STATO ITALIANE

DIREZIONE TECNICA
U.O. COORDINAMENTO NO CAPTIVE E INGEGNERIA DI SISTEMA

PROGETTO DEFINITIVO

COLLEGAMENTO FERROVIARIO DELL'AEROPORTO DEL SALENTO CON LA STAZIONE DI BRINDISI

INFRASTRUTTURA FERROVIARIA – Sezioni trasversali di progetto
Raccordo Taranto-Aeroporto - Sezioni trasversali Tavola 2 di 4

SCALA : 1:200

COMMESSA	LOTTO	FASE	ENTE	TIPO DOC.	OPERA/DISCIPLINA	PROGR.	REV.
IA7K	00	D	10	W9	IF0001	026	C

Revis.	Descrizione	Redatto	Data	Verificato	Data	Approvato	Data	Autorizzato Data
A	Emissione esecutiva	P.Luciani	Dic.2019	F. Caratozzolo	Dic.2019	T.Paoletti	Dic.2019	L. Berardi Gen.
B	Emissione esecutiva	P.Luciani	Gen.2020	F. Caratozzolo	Gen.2020	T.Paoletti	Gen.2020	
C	Emissione Esecutiva	P.Luciani	Feb.2020	F. Caratozzolo	Feb.2020	T.Paoletti	Feb.2020	

File: IA7K00D10W9IF0001026C.dwg | n. Elab.: