AREA
Scavo 2.96 mq
Rilevato 31.48 mq
SuperCompattato 2.78 mq
Ballast 2.83 mq
Stradello 1.24 mq
Inerbimento 2.56 mq
Subballast 1.03 mq
Scotico 7.64 mq
Sostituito 7.64 mq
Non sostituito 0.00 mq

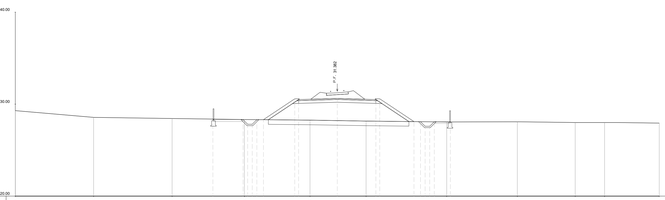

PROG 00+600.00
SEZ. TA 13

QUOTE TERRENO	29.29		29.59		29.44		29.33		29.29		29.16		29.06		29.08		29.00		29.00		27.94			
DIST. PROGRESSIVE TERRENO	-30.00		-26.48		-17.95		-10.09		-2.96		3.13		11.90		19.58		25.86		29.08		30.00			
QUOTE PROGETTO				26.38	26.21	26.11	26.11	30.13	30.13		30.13		30.17	30.17	30.17	30.17	30.17							
DIST.PROGRESSIVE PROGETTO				-11.52	-9.74	-8.74	-8.74	-1.52	-1.52		1.00		4.20	4.20	5.34	5.50	5.65							
DISTANZA BINARI											0.00													

AREA
Scavo 2.96 mq
Rilevato 14.58 mq
SuperCompattato 2.78 mq
Ballast 2.83 mq
Stradello 1.24 mq
Inerbimento 1.34 mq
Subballast 1.03 mq
Scotico 5.95 mq
Sostituito 5.95 mq
Non sostituito 0.00 mq

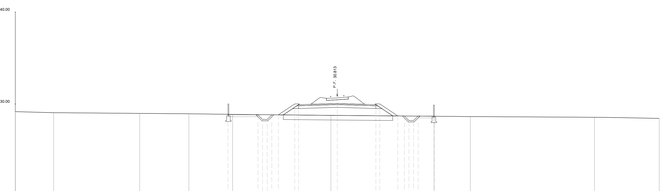

PROG 00+650.00
SEZ. TA 14

QUOTE TERRENO	29.17		29.06		28.98		28.94		28.87		28.76				28.67		28.63		28.56		28.44			
DIST. PROGRESSIVE TERRENO	-30.00		-30.84		-21.47		-15.13		-11.37		-5.69				10.52		14.47		27.66		30.00			
QUOTE PROGETTO									29.88		29.91	29.92	29.92	30.01	30.01	30.01	30.06							
DIST.PROGRESSIVE PROGETTO									-11.69		-9.77	-8.77	-8.77	-1.52	-1.52	-1.52	1.00		4.20	4.20	5.36	5.50	5.65	
DISTANZA BINARI											0.00													

AREA
Scavo 2.96 mq
Rilevato 4.84 mq
SuperCompattato 2.78 mq
Ballast 2.83 mq
Stradello 1.24 mq
Inerbimento 0.57 mq
Subballast 1.03 mq
Scotico 3.94 mq
Sostituito 3.94 mq
Non sostituito 0.00 mq

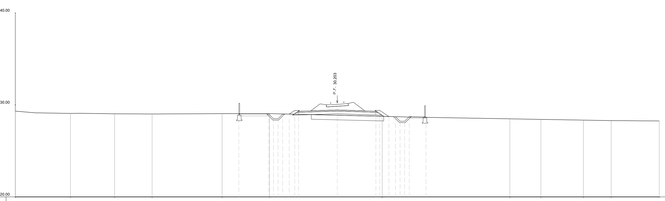

PROG 00+700.00
SEZ. TA 15

QUOTE TERRENO	29.32		29.07		29.03		29.01		29.05		29.05		28.76				28.49		28.43		28.35		28.29		28.25
DIST. PROGRESSIVE TERRENO	-30.00		-28.00		-24.20		-20.13		-13.52		-7.27		4.68				18.77		22.14		26.75		29.78		30.00
QUOTE PROGETTO									29.95		29.95	29.95	29.95	29.95	29.95		29.82								
DIST.PROGRESSIVE PROGETTO									-10.70		-9.77	-8.77	-8.77	-1.52	-1.52		1.00		4.20	4.20	5.36	5.50	5.65		
DISTANZA BINARI											0.00														

AREA
Scavo 8.19 mq
Rilevato 0.00 mq
SuperCompattato 2.52 mq
Ballast 2.83 mq
Stradello 0.00 mq
Inerbimento 0.18 mq
Subballast 1.01 mq
Scotico 0.00 mq
Sostituito 0.00 mq
Non sostituito 0.00 mq

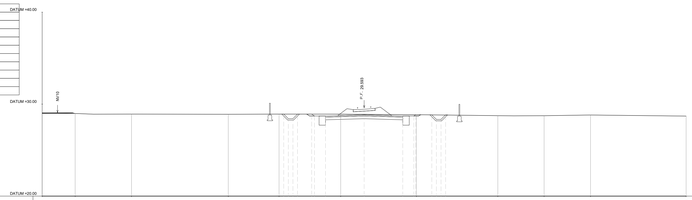

PROG 00+750.00
SEZ. TA 16

QUOTE TERRENO	28.88		28.88		28.81		28.90		28.82		28.91		28.85				29.75		29.74		28.82		28.70	
DIST. PROGRESSIVE TERRENO	-30.00		-31.41		-25.28		-14.17		-5.25		-2.55		5.61				18.53		19.56		24.61		30.00	
QUOTE PROGETTO									29.91	29.91	29.91	29.91	29.91	29.91	29.91									
DIST.PROGRESSIVE PROGETTO									-8.74	-8.74	-8.74	-1.52	-1.52	-1.52	1.00		4.20	5.40	5.62	7.36	7.36	8.36	8.50	
DISTANZA BINARI															0.00									

AREA
Scavo 20.84 mq
Rilevato 0.00 mq
SuperCompattato 2.52 mq
Ballast 2.83 mq
Stradello 0.00 mq
Inerbimento 1.10 mq
Subballast 1.01 mq
Scotico 0.00 mq
Sostituito 0.00 mq
Non sostituito 0.00 mq

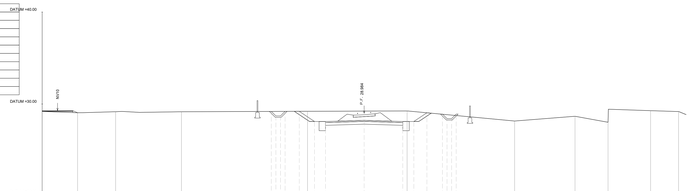

PROG 00+800.00
SEZ. TA 17

QUOTE TERRENO	29.19		29.05		29.16		29.16		29.21		29.25				28.75		28.67		29.01		29.29		29.19	
DIST. PROGRESSIVE TERRENO	-30.00		-31.19		-27.02		-15.66		-6.16		4.67				16.35		22.92		29.01		31.14		34.18	
QUOTE PROGETTO									29.23	29.21	29.19	29.19	29.05	29.01	29.01	29.01								
DIST.PROGRESSIVE PROGETTO									-10.69	-8.74	-8.74	-7.36	-4.40	-1.52	1.00	5.62	7.36	8.36	10.01					
DISTANZA BINARI															0.00									

AREA
Scavo 20.08 mq
Rilevato 0.00 mq
SuperCompattato 2.52 mq
Ballast 2.83 mq
Stradello 0.00 mq
Inerbimento 1.55 mq
Subballast 1.01 mq
Scotico 0.00 mq
Sostituito 0.00 mq
Non sostituito 0.00 mq

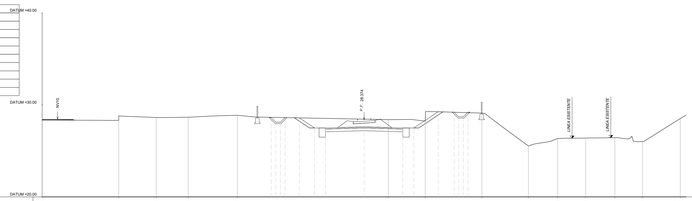

PROG 00+850.00
SEZ. TA 18

QUOTE TERRENO	29.30				29.32		29.43		29.65		29.87				29.60		29.54				29.11		29.54	
DIST. PROGRESSIVE TERRENO	-30.00				-28.68		-22.60		-15.13		-13.78				2.63		5.54				12.82		17.88	
QUOTE PROGETTO												29.22 29.22 29.22 29.22 29.22	29.59	27.49 27.49 27.49	27.62		27.49 27.49	29.35	29.22 29.22 29.22 29.22 29.22 29.21						
DIST.PROGRESSIVE PROGETTO												-10.11 -8.74 -8.74	-7.36	-4.40 -1.52 -1.52	0.00		4.20 5.40	5.50	5.65 7.36 7.36 7.36 8.36 11.28						
DISTANZA BINARI															0.00									

QUOTE TERRENO	29.52		29.59		29.67		29.81		29.89		29.94		30.02		30.12		30.27		30.29		30.37		30.52	
DIST. PROGRESSIVE TERRENO	-30.00		17.88		21.04		24.09		26.39		27.26		30.26		32.02		34.37		38.52					
QUOTE PROGETTO																								
DIST.PROGRESSIVE PROGETTO																								
DISTANZA BINARI																								

COMMITTENTE:

RFI RETE FERROVIARIA ITALIANA
GRUPPO FERROVIE DELLO STATO ITALIANE

PROGETTAZIONE:

ITALFERR
GRUPPO FERROVIE DELLO STATO ITALIANE

DIREZIONE TECNICA
U.O. COORDINAMENTO NO CAPTIVE E INGEGNERIA DI SISTEMA

PROGETTO DEFINITIVO

COLLEGAMENTO FERROVIARIO DELL'AEROPORTO DEL SALENTO CON LA STAZIONE DI BRINDISI

INFRASTRUTTURA FERROVIARIA – Sezioni trasversali di progetto

Raccordo Taranto-Aeroporto - Sezioni trasversali Tavola 3 di 4

SCALA : 1:200

COMMESSA	LOTTO	FASE	ENTE	TIPO DOC.	OPERA/DISCIPLINA	PROGR.	REV.
IA7K	00	D	10	W9	IF0001	027	C

Revis.	Descrizione	Redatto	Data	Verificato	Data	Approvato	Data	Autorizzato	Data
A	Emissione esecutiva	P.Luciani	Dic.2019	F. Ceratozzo	Dic.2019	T.Paoletti	Dic.2019	Ing. Giuseppe Antonio Carlo Ferrante Ordine degli Ingegneri della Provincia di Bari n. 4453	
B	Emissione esecutiva	P.Luciani	Gen.2020	F. Ceratozzo	Gen.2020	T.Paoletti	Gen.2020		
C	Emissione Esecutiva	P.Luciani	Feb.2020	F. Ceratozzo	Feb.2020	T.Paoletti	Feb.2020		

File: IA7K00D10W9IF0001027C.dwg

n. Elab.: