AREA
Scavo 1.20 mq
Rilevato 12.45 mq
NV04 - SC della Torretta_Sud:Base:0.75 mq
NV04 - SC della Torretta_Sud:Fondazione:1.41 mq
NV04 - SC della Torretta_Sud:Inerbimento:1.36 mq
NV04 - SC della Torretta_Sud:Binder:0.47 mq
NV04 - SC della Torretta_Sud:Usura:0.47 mq



PROG 00+150.00
SEZ. 7

QUOTE TERRENO	24.01, 24.01, 24.04, 24.05, 24.25, 23.89, 23.96
DIST. PROGRESSIVE TERRENO	-30.00, -26.51, -9.77, 2.31, 7.38, 13.30, 27.16
QUOTE PROGETTO	24.03, 25.66, 25.56, 25.49, 25.24, 24.97, 24.90, 25.00, 24.25, 23.89
DIST.PROGRESSIVE PROGETTO	-8.44, -6.00, -4.50, -3.50, 0.00, 3.91, 4.91, 6.41, 7.54, 10.29

AREA
Scavo 1.41 mq
Rilevato 8.47 mq
NV04 - SC della Torretta_Sud:Base:0.74 mq
NV04 - SC della Torretta_Sud:Fondazione:1.39 mq
NV04 - SC della Torretta_Sud:Inerbimento:1.23 mq
NV04 - SC della Torretta_Sud:Binder:0.46 mq
NV04 - SC della Torretta_Sud:Usura:0.46 mq

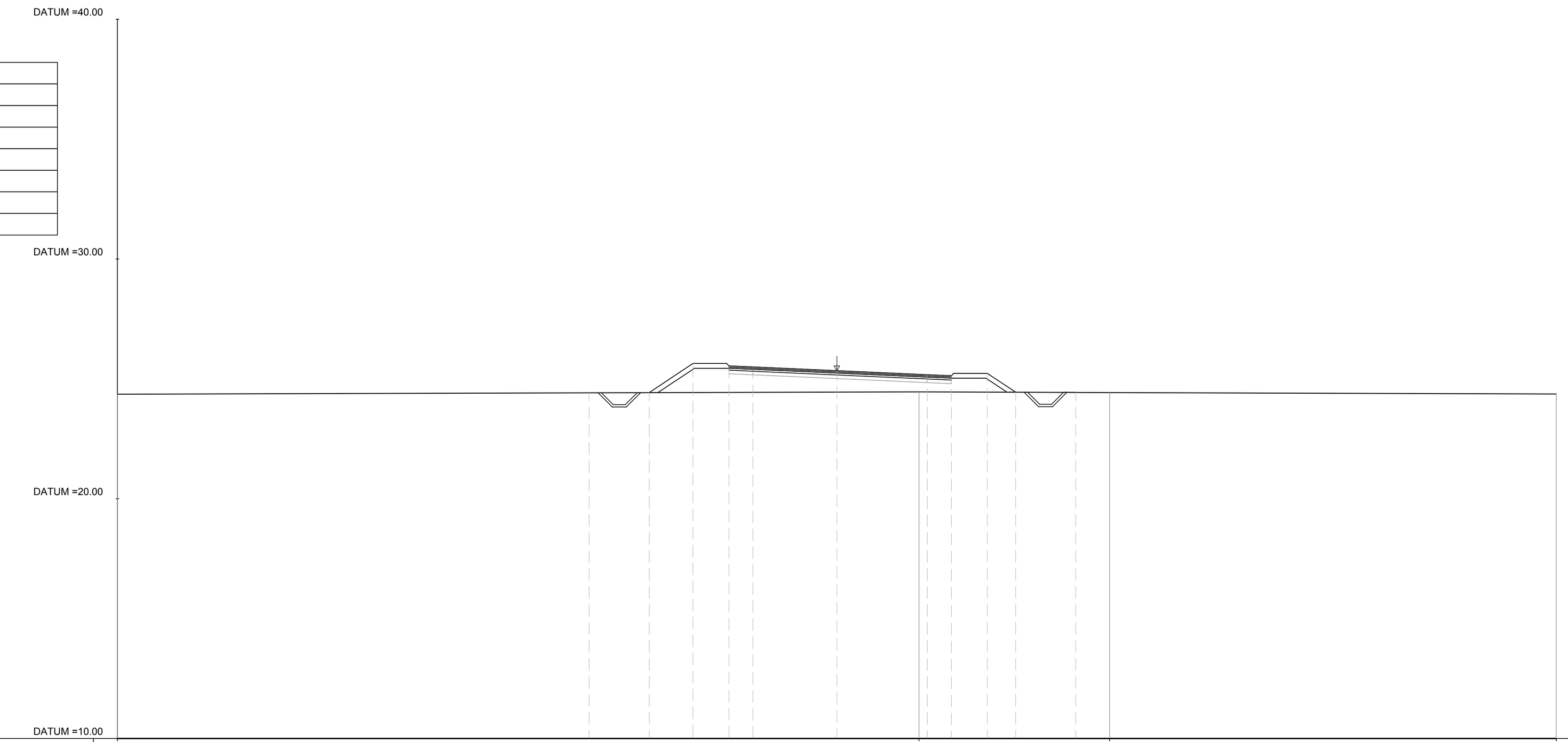

PROG 00+225.00
SEZ. 10

QUOTE TERRENO	24.36, 24.46, 24.43, 24.37
DIST. PROGRESSIVE TERRENO	-30.00, 3.42, 11.37, 30.00
QUOTE PROGETTO	24.42, 24.43, 25.64, 25.54, 25.50, 25.34, 25.17, 25.03, 25.23, 24.44, 24.43
DIST.PROGRESSIVE PROGETTO	-10.33, -7.82, -6.00, -4.50, -3.50, 0.00, 3.78, 4.78, 6.28, 7.45, 9.96

AREA
Scavo 1.36 mq
Rilevato 12.07 mq
NV04 - SC della Torretta_Sud:Base:0.75 mq
NV04 - SC della Torretta_Sud:Fondazione:1.41 mq
NV04 - SC della Torretta_Sud:Inerbimento:1.36 mq
NV04 - SC della Torretta_Sud:Binder:0.47 mq
NV04 - SC della Torretta_Sud:Usura:0.47 mq



PROG 00+175.00
SEZ. 8

QUOTE TERRENO	24.13, 24.17, 24.15, 24.16, 24.37, 24.17
DIST. PROGRESSIVE TERRENO	-30.00, -20.48, -13.36, -9.33, -4.14, 30.00
QUOTE PROGETTO	24.16, 24.26, 25.69, 25.59, 25.52, 25.28, 25.00, 24.83, 25.03, 24.07
DIST.PROGRESSIVE PROGETTO	-10.71, -8.14, -6.00, -4.50, -3.50, 0.00, 3.91, 4.91, 6.41, 7.86

AREA
Scavo 1.42 mq
Rilevato 6.45 mq
NV04 - SC della Torretta_Sud:Base:0.73 mq
NV04 - SC della Torretta_Sud:Fondazione:1.37 mq
NV04 - SC della Torretta_Sud:Inerbimento:1.11 mq
NV04 - SC della Torretta_Sud:Binder:0.46 mq
NV04 - SC della Torretta_Sud:Usura:0.46 mq

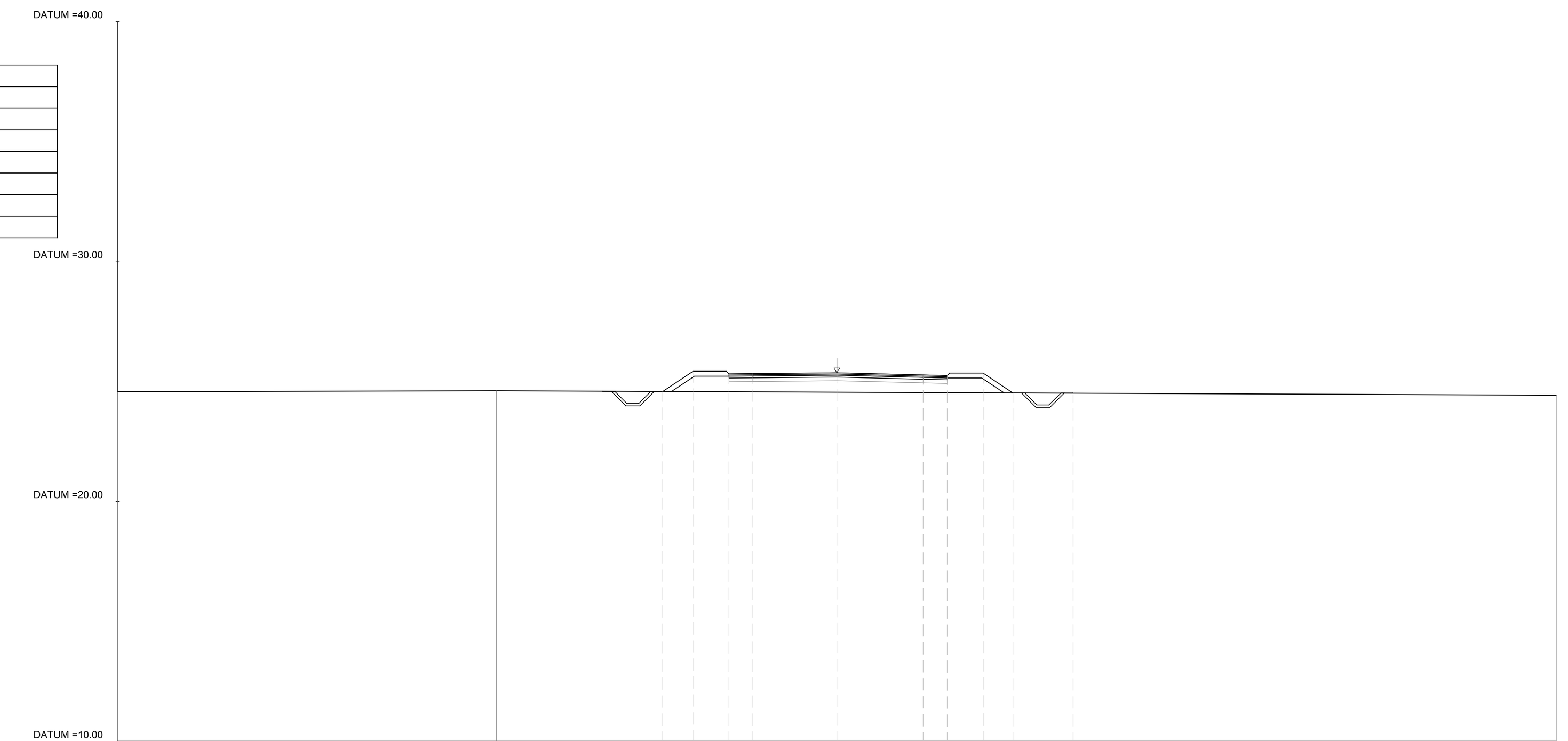

PROG 00+250.00
SEZ. 11

QUOTE TERRENO	24.58, 24.62, 24.44
DIST. PROGRESSIVE TERRENO	-30.00, -14.19, 30.00
QUOTE PROGETTO	24.59, 25.43, 25.33, 25.34, 25.37, 25.28, 25.26, 25.36, 24.53, 24.52
DIST.PROGRESSIVE PROGETTO	-7.26, -6.00, -4.50, -3.50, 0.00, 3.60, 4.60, 6.10, 7.34, 9.85

AREA
Scavo 1.42 mq
Rilevato 11.19 mq
NV04 - SC della Torretta_Sud:Base:0.75 mq
NV04 - SC della Torretta_Sud:Fondazione:1.41 mq
NV04 - SC della Torretta_Sud:Inerbimento:1.34 mq
NV04 - SC della Torretta_Sud:Binder:0.47 mq
NV04 - SC della Torretta_Sud:Usura:0.47 mq



PROG 00+200.00
SEZ. 9

QUOTE TERRENO	24.31, 24.29, 24.49, 24.23, 24.19, 24.23, 24.25, 24.33, 24.31
DIST. PROGRESSIVE TERRENO	-30.00, -25.77, -22.28, -18.49, -13.12, -1.60, 3.69, 23.69, 30.00
QUOTE PROGETTO	24.19, 24.20, 25.72, 25.62, 25.55, 25.31, 25.04, 24.87, 25.07, 24.26
DIST.PROGRESSIVE PROGETTO	-10.79, -8.28, -6.00, -4.50, -3.50, -0.00, 3.91, 4.91, 6.41, 7.61

AREA
Scavo 1.42 mq
Rilevato 4.95 mq
NV04 - SC della Torretta_Sud:Base:0.72 mq
NV04 - SC della Torretta_Sud:Fondazione:1.35 mq
NV04 - SC della Torretta_Sud:Inerbimento:1.02 mq
NV04 - SC della Torretta_Sud:Binder:0.45 mq
NV04 - SC della Torretta_Sud:Usura:0.45 mq

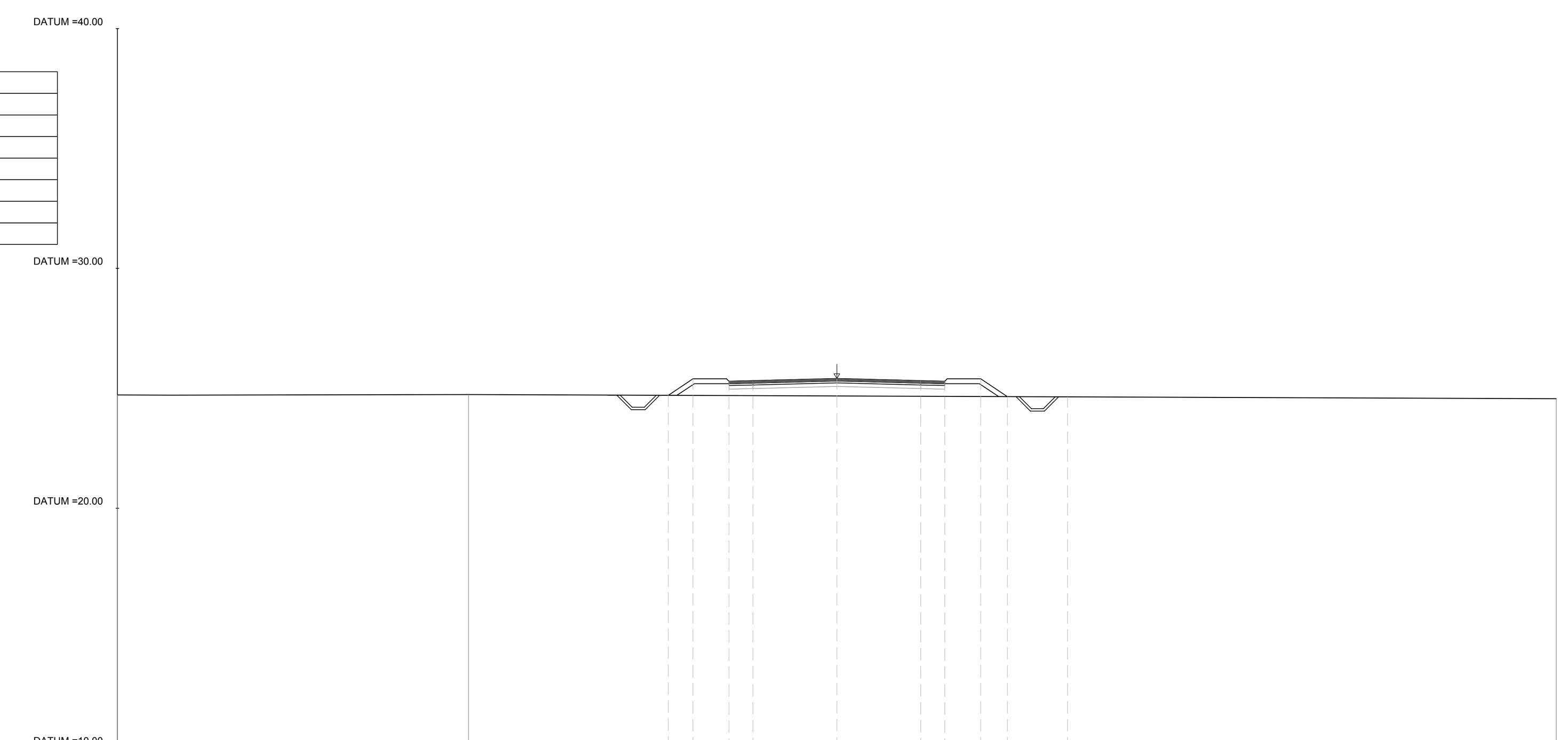

PROG 00+275.00
SEZ. 12

QUOTE TERRENO	24.72, 24.74, 24.56
DIST. PROGRESSIVE TERRENO	-30.00, -15.36, 30.00
QUOTE PROGETTO	24.71, 25.39, 25.29, 25.32, 25.41, 25.32, 25.29, 25.39, 24.65, 24.64
DIST.PROGRESSIVE PROGETTO	-7.03, -6.00, -4.50, -3.50, 0.00, 3.50, 4.50, 6.00, 7.11, 9.62

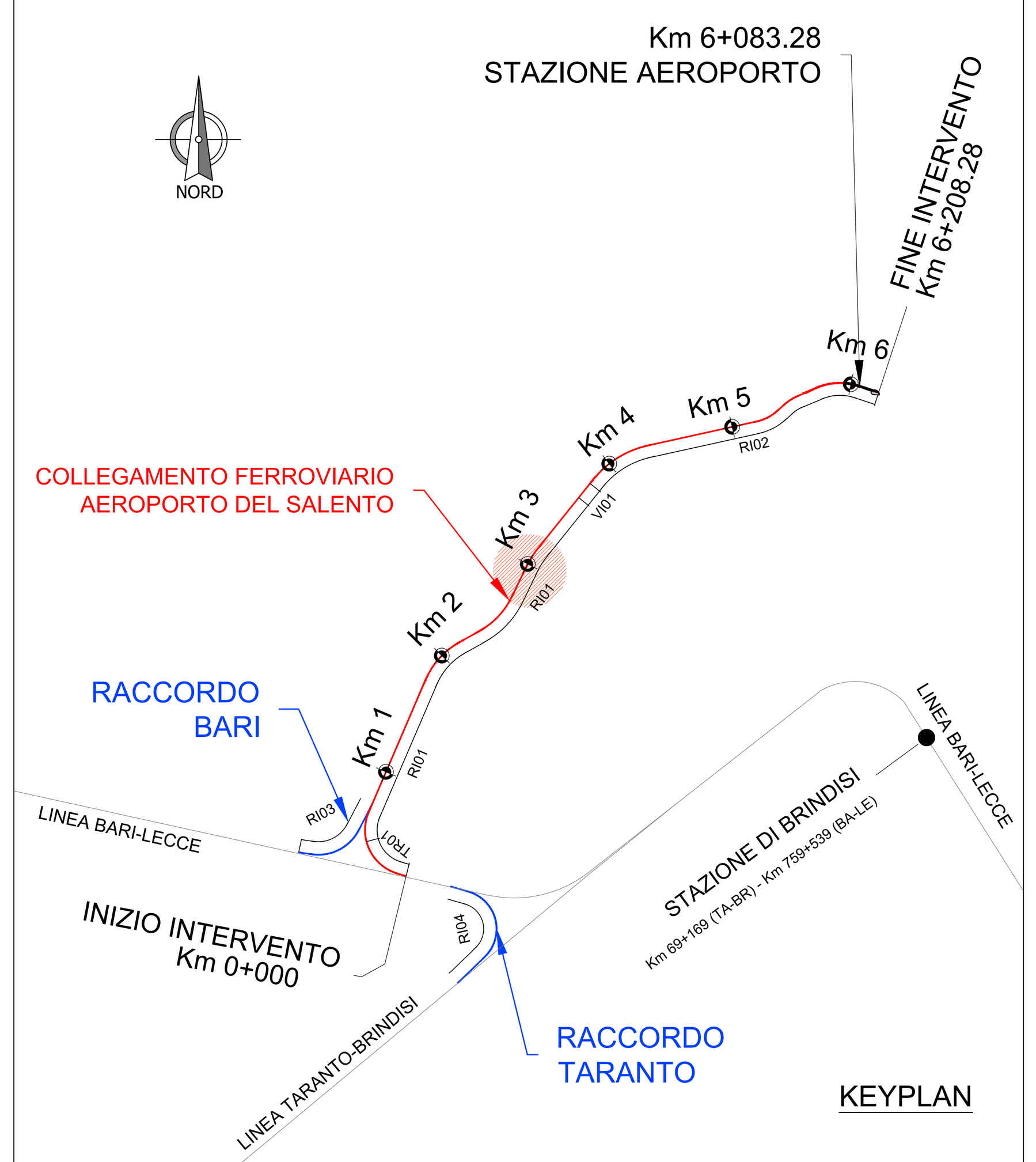

KEYPLAN

COMMITTENTE:

RFI RETE FERROVIARIA ITALIANA
GRUPPO FERROVIE DELLO STATO ITALIANE

PROGETTAZIONE:

ITALFERR
GRUPPO FERROVIE DELLO STATO ITALIANE

DIREZIONE TECNICA
U.O. COORDINAMENTO NO CAPTIVE E INGEGNERIA DI SISTEMA

PROGETTO DEFINITIVO

COLLEGAMENTO FERROVIARIO DELL'AEROPORTO DEL SALENTO CON LA STAZIONE DI BRINDISI

VIABILITA' - NV04 - Viabilità Adeguamento SC della Torretta
Sezioni trasversali - Tavola 4 di 10

SCALA : 1:200

COMMESSA	LOTTO	FASE	ENTE	TIPO DOC.	OPERA/DISCIPLINA	PROGR.	REV.
IA7K	00	D	10	W9	NV0400	004	C

Revis.	Descrizione	Redatto	Data	Verificato	Data	Approvato	Data	Autorizzato Data
A	Emissione esecutiva	P.Luciani	Dic.2019	L. Di Lorenzo	Dic.2019	T.Paoletti	Dic.2019	L. Berardini Feb.2020
B	Emissione Esecutiva	P.Luciani	Feb.2020	F. Caratozzolo	Feb.2020	T.Paoletti	Feb.2020	
C	Emissione Definitiva	P.Luciani	Feb.2020	F. Caratozzolo	Feb.2020	T.Paoletti	Feb.2020	

File: IA7K00D10W9NV0400004C.dwg | n. Elab.: