AREA
Scavo 2.39 mq
Rilevato 1.09 mq
NV04 - SC della Torretta_Sud:Base:0.82 mq
NV04 - SC della Torretta_Sud:Fondazione:1.53 mq
NV04 - SC della Torretta_Sud:Inerbimento:0.47 mq
NV04 - SC della Torretta_Sud:Binder:0.51 mq
NV04 - SC della Torretta_Sud:Usura:0.51 mq

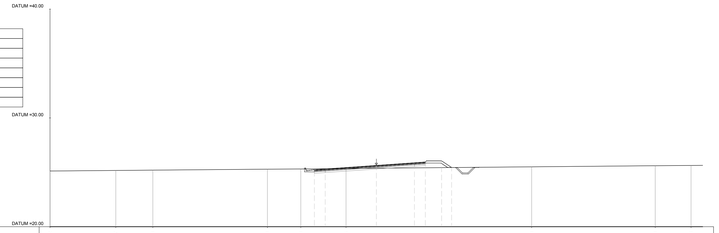

PROG 00+450.00
SEZ. 19

QUOTE TERRENO	25.12		25.17		25.20				25.29		25.30		25.35						25.50				25.60		25.63
DIST. PROGRESSIVE TERRENO	-30.00		-23.95		-20.54				-10.02		-6.95		-2.79						14.28				25.64		28.93
QUOTE PROGETTO											25.24	25.31			25.64		25.86	25.86	25.85	25.84					
DIST.PROGRESSIVE PROGETTO											-6.70	-4.70			-0.00		1.50	4.00	6.00	6.02					

AREA
Scavo 1.15 mq
Rilevato 2.73 mq
NV04 - SC della Torretta_Sud:Base:0.82 mq
NV04 - SC della Torretta_Sud:Fondazione:1.53 mq
NV04 - SC della Torretta_Sud:Inerbimento:0.87 mq
NV04 - SC della Torretta_Sud:Binder:0.51 mq
NV04 - SC della Torretta_Sud:Usura:0.51 mq

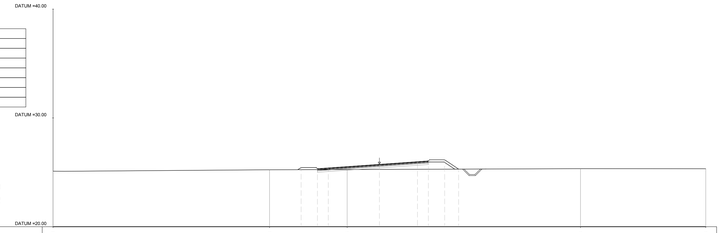

PROG 00+525.00
SEZ. 22

QUOTE TERRENO	25.10						25.23				25.28								25.33					25.33
DIST. PROGRESSIVE TERRENO	-30.00						-10.10				-2.96								18.49					30.00
QUOTE PROGETTO								25.43	25.38	25.40				25.73		25.86	25.86	25.85						
DIST.PROGRESSIVE PROGETTO								-7.20	-6.70	-4.70				0.00		1.50	4.00	6.00	7.28					

AREA
Scavo 1.95 mq
Rilevato 1.46 mq
NV04 - SC della Torretta_Sud:Base:0.82 mq
NV04 - SC della Torretta_Sud:Fondazione:1.53 mq
NV04 - SC della Torretta_Sud:Inerbimento:0.50 mq
NV04 - SC della Torretta_Sud:Binder:0.51 mq
NV04 - SC della Torretta_Sud:Usura:0.51 mq

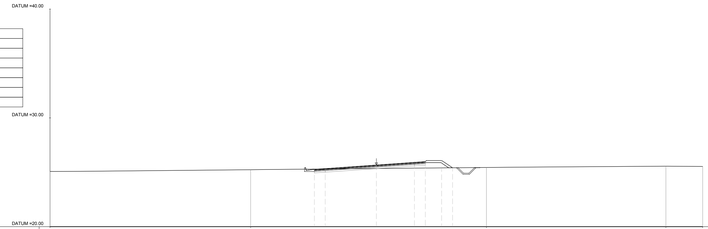

PROG 00+475.00
SEZ. 20

QUOTE TERRENO	25.08						25.23						25.44										25.56	25.53
DIST. PROGRESSIVE TERRENO	-30.00						-11.55						10.12										28.62	30.00
QUOTE PROGETTO								25.27	25.34			25.67				25.81	25.86	25.86	25.85	25.84				
DIST.PROGRESSIVE PROGETTO								-6.70	-4.70			0.00				1.50	4.00	6.00	7.01	7.28				

AREA
Scavo 1.59 mq
Rilevato 3.72 mq
NV04 - SC della Torretta_Sud:Base:0.81 mq
NV04 - SC della Torretta_Sud:Fondazione:1.53 mq
NV04 - SC della Torretta_Sud:Inerbimento:0.95 mq
NV04 - SC della Torretta_Sud:Binder:0.51 mq
NV04 - SC della Torretta_Sud:Usura:0.51 mq



PROG 00+550.00
SEZ. 23

QUOTE TERRENO	25.03		25.12				25.15												25.24				25.22		25.23
DIST. PROGRESSIVE TERRENO	-30.00		-26.78				-18.67												9.42				20.66		30.00
QUOTE PROGETTO										25.18	25.23 25.32	25.37	25.44		25.77		26.01	26.00	26.18	26.23					
DIST.PROGRESSIVE PROGETTO										-10.10	-7.78 -6.70	-4.66	-4.60		-0.00		1.51	4.51	6.01	7.44					

AREA
Scavo 1.69 mq
Rilevato 2.79 mq
NV04 - SC della Torretta_Sud:Base:0.82 mq
NV04 - SC della Torretta_Sud:Fondazione:1.53 mq
NV04 - SC della Torretta_Sud:Inerbimento:0.90 mq
NV04 - SC della Torretta_Sud:Binder:0.51 mq
NV04 - SC della Torretta_Sud:Usura:0.51 mq

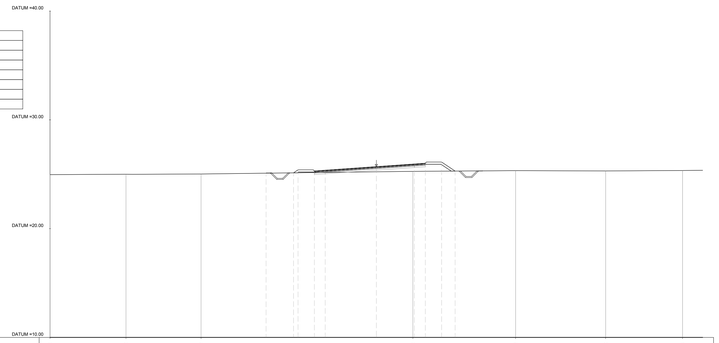

PROG 00+500.00
SEZ. 21

QUOTE TERRENO	24.96		25.00		25.02								25.26				25.33				25.30		25.34	
DIST. PROGRESSIVE TERRENO	-30.00		-23.02		-16.11								3.38				12.80				21.08		28.15	
QUOTE PROGETTO								25.09	25.12 25.22	25.24	25.37			25.70		25.84	25.86	25.86	25.12	25.29				
DIST.PROGRESSIVE PROGETTO								-10.14	-7.51 -6.70	-6.70	-4.70			-0.00		1.50	4.00	6.00	7.24	7.28				

AREA
Scavo 1.42 mq
Rilevato 5.79 mq
NV04 - SC della Torretta_Sud:Base:0.80 mq
NV04 - SC della Torretta_Sud:Fondazione:1.51 mq
NV04 - SC della Torretta_Sud:Inerbimento:1.07 mq
NV04 - SC della Torretta_Sud:Binder:0.50 mq
NV04 - SC della Torretta_Sud:Usura:0.50 mq

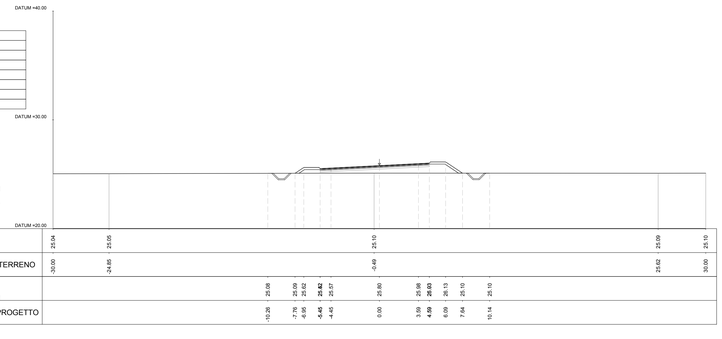

PROG 00+575.00
SEZ. 24

QUOTE TERRENO	25.04		25.05										25.10										25.09	25.10
DIST. PROGRESSIVE TERRENO	-30.00		-24.85										-0.49										25.62	30.00
QUOTE PROGETTO										25.08	25.00 25.02	25.42	25.57		25.80		26.06	26.00	26.13	26.10	25.10			
DIST.PROGRESSIVE PROGETTO										-10.26	-7.78 -6.70	-4.48	-4.41		0.00		1.50	4.00	6.05	7.64	10.14			

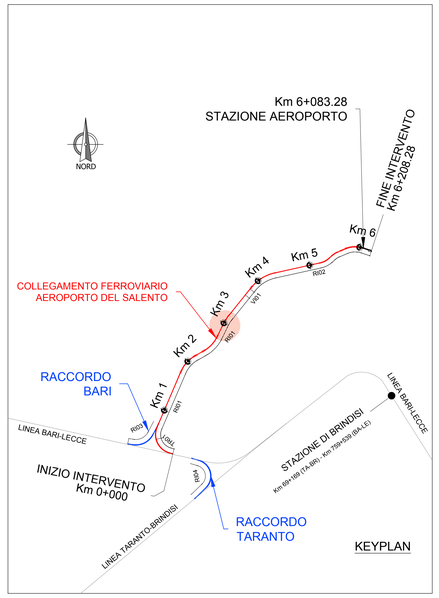

COMMITTENTE:

RFI RETE FERROVIARIA ITALIANA
GRUPPO FERROVIE DELLO STATO ITALIANE

PROGETTAZIONE:

ITALFERR
GRUPPO FERROVIE DELLO STATO ITALIANE

DIREZIONE TECNICA
U.O. COORDINAMENTO NO CAPTIVE E INGEGNERIA DI SISTEMA

PROGETTO DEFINITIVO

COLLEGAMENTO FERROVIARIO DELL'AEROPORTO DEL SALENTO CON LA STAZIONE DI BRINDISI

VIABILITA' - NV04 - Viabilità Adeguamento SC della Torretta
Sezioni trasversali - Tavola 6 di 10

SCALA : 1:200

COMMESSA	LOTTO	FASE	ENTE	TIPO DOC.	OPERA/DISCIPLINA	PROGR.	REV.
IA7K	00	D	10	W9	NV0400	006	C

Revis.	Descrizione	Redatto	Data	Verificato	Data	Approvato	Data	Autorizzato	Data
A	Emissione esecutiva	P.Luciani	Dic.2019	L. Di Lorenzo	Dic.2019	T.Paoletti	Dic.2019	L. Bai	Feb.2020
B	Emissione Esecutiva	P.Luciani	Feb.2020	F. Caratozzolo	Feb.2020	T.Paoletti	Feb.2020		
C	Emissione Definitiva	P.Luciani	Feb.2020	F. Caratozzolo	Feb.2020	T.Paoletti	Feb.2020		

File: IA7K00D10W9NV0400006C.dwg

n. Elab.: