AREA
Scavo 1.42 mq
Rilevato 6.59 mq
NV04 - SC della Torretta_Sud Base:0.75 mq
NV04 - SC della Torretta_Sud Fondazione:1.41 mq
NV04 - SC della Torretta_Sud Inerbimento:1.12 mq
NV04 - SC della Torretta_Sud Binder:0.47 mq
NV04 - SC della Torretta_Sud Usura:0.47 mq

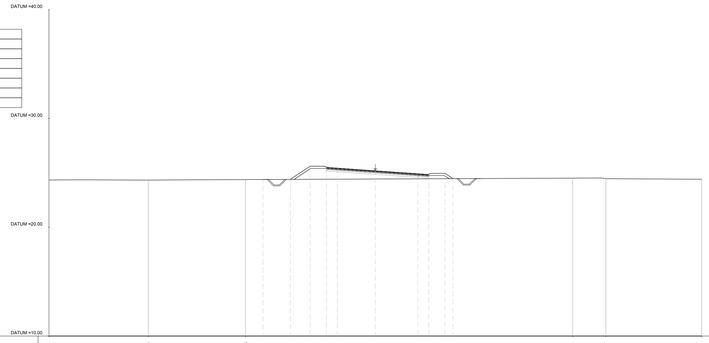

PROG 00+750.00
SEZ. 31

QUOTE TERRENO	24.34			24.33				24.38											24.51			24.47		24.41
DIST. PROGRESSIVE TERRENO	-30.00			-20.87				-11.93											18.14			21.20		30.00
QUOTE PROGETTO							24.39		24.40		25.61	**25.61**	25.44			25.20				24.92	**24.89**	24.95	**24.92**	24.95
DIST.PROGRESSIVE PROGETTO							-10.32		-7.81		-6.00	**-4.90**	-3.50			0.00				3.92	**4.92**	5.42	**6.42**	7.15

AREA
Scavo 1.51 mq
Rilevato 4.04 mq
NV04 - SC della Torretta_Sud Base:0.75 mq
NV04 - SC della Torretta_Sud Fondazione:1.41 mq
NV04 - SC della Torretta_Sud Inerbimento:0.98 mq
NV04 - SC della Torretta_Sud Binder:0.47 mq
NV04 - SC della Torretta_Sud Usura:0.47 mq

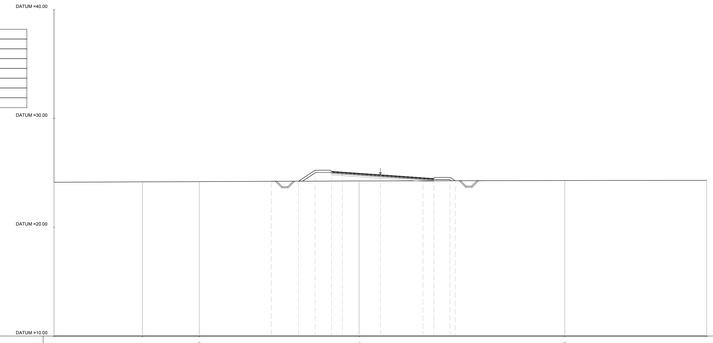

PROG 00+825.00
SEZ. 34

QUOTE TERRENO	24.14			24.17				24.20								24.25						24.30		24.31
DIST. PROGRESSIVE TERRENO	-30.00			-21.88				-18.65								-1.95						18.96		30.00
QUOTE PROGETTO											24.22	24.23	25.24	**25.54**	25.07		24.83		24.95	**24.98**	25.03			
DIST.PROGRESSIVE PROGETTO											-10.83	-7.52	-6.00	**-4.90**	-3.50		0.00		3.92	**4.92**	5.42			

AREA
Scavo 1.44 mq
Rilevato 6.14 mq
NV04 - SC della Torretta_Sud Base:0.75 mq
NV04 - SC della Torretta_Sud Fondazione:1.41 mq
NV04 - SC della Torretta_Sud Inerbimento:1.09 mq
NV04 - SC della Torretta_Sud Binder:0.47 mq
NV04 - SC della Torretta_Sud Usura:0.47 mq

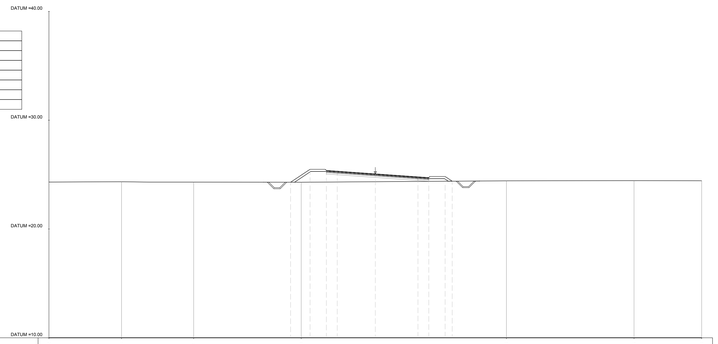

PROG 00+775.00
SEZ. 32

QUOTE TERRENO	24.32			24.34				24.31				24.30							24.43			24.45		24.43
DIST. PROGRESSIVE TERRENO	-30.00			-23.33				-16.69				-6.81							12.05			23.78		30.00
QUOTE PROGETTO											24.30	24.49	**25.39**	25.32		25.07		24.80	**24.83**	24.83	24.93			
DIST.PROGRESSIVE PROGETTO											-7.78	-6.00	**-4.90**	-3.50		0.00		3.92	**4.92**	5.42	6.42			

AREA
Scavo 1.67 mq
Rilevato 3.18 mq
NV04 - SC della Torretta_Sud Base:0.75 mq
NV04 - SC della Torretta_Sud Fondazione:1.41 mq
NV04 - SC della Torretta_Sud Inerbimento:0.93 mq
NV04 - SC della Torretta_Sud Binder:0.47 mq
NV04 - SC della Torretta_Sud Usura:0.47 mq

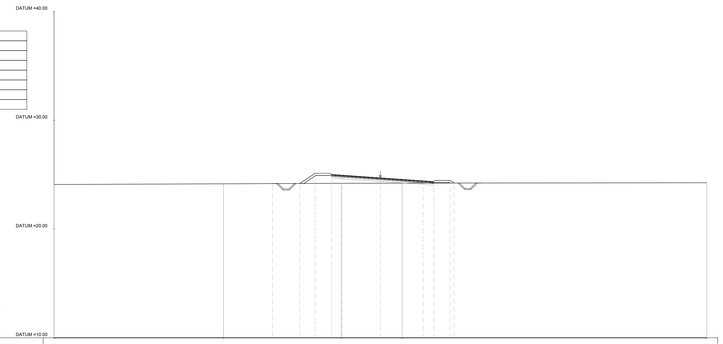

PROG 00+850.00
SEZ. 35

QUOTE TERRENO	24.09			24.15								24.20				24.22								24.25
DIST. PROGRESSIVE TERRENO	-30.00			-14.42								-3.59				2.00								30.00
QUOTE PROGETTO							24.17		24.18		25.12	**25.42**	24.95		24.71			24.43	**24.46**	24.55	24.63			
DIST.PROGRESSIVE PROGETTO							-9.92		-7.41		-6.00	**-4.90**	-3.50		0.00			3.92	**4.92**	5.42	6.42			

AREA
Scavo 1.44 mq
Rilevato 4.82 mq
NV04 - SC della Torretta_Sud Base:0.75 mq
NV04 - SC della Torretta_Sud Fondazione:1.41 mq
NV04 - SC della Torretta_Sud Inerbimento:1.03 mq
NV04 - SC della Torretta_Sud Binder:0.47 mq
NV04 - SC della Torretta_Sud Usura:0.47 mq

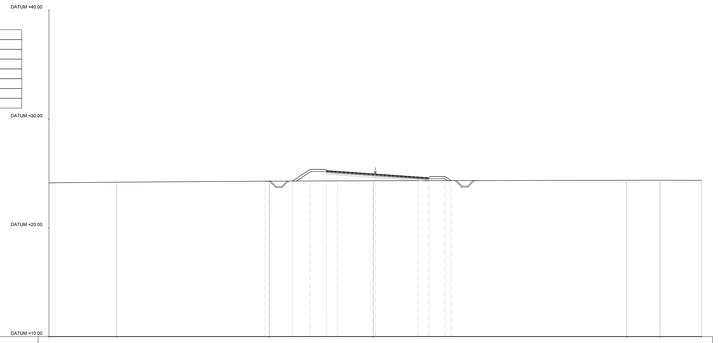

PROG 00+800.00
SEZ. 33

QUOTE TERRENO	24.13			24.19				24.28						24.32							24.37		24.37	24.36
DIST. PROGRESSIVE TERRENO	-30.00			-23.76				-9.75						-0.19							23.10		26.18	30.00
QUOTE PROGETTO							24.28		24.29		25.37	**25.37**	25.20			24.95			24.66	**24.61**	24.71			
DIST.PROGRESSIVE PROGETTO							-10.12		-7.61		-6.00	**-4.90**	-3.50			0.00			3.92	**4.92**	5.42			

AREA
Scavo 1.59 mq
Rilevato 3.29 mq
NV04 - SC della Torretta_Sud Base:0.75 mq
NV04 - SC della Torretta_Sud Fondazione:1.41 mq
NV04 - SC della Torretta_Sud Inerbimento:0.94 mq
NV04 - SC della Torretta_Sud Binder:0.47 mq
NV04 - SC della Torretta_Sud Usura:0.47 mq

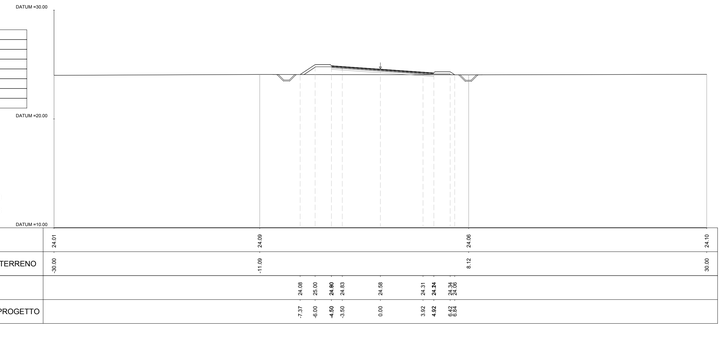

PROG 00+875.00
SEZ. 36

QUOTE TERRENO	24.01							24.09								24.06								24.10
DIST. PROGRESSIVE TERRENO	-30.00							-11.09								8.12								30.00
QUOTE PROGETTO							24.08		25.00		**24.90**	24.63			24.58			24.31	**24.34**	24.38	24.43			
DIST.PROGRESSIVE PROGETTO							-7.37		-6.00		**-4.90**	-3.50			0.00			3.92	**4.92**	5.42	6.42			

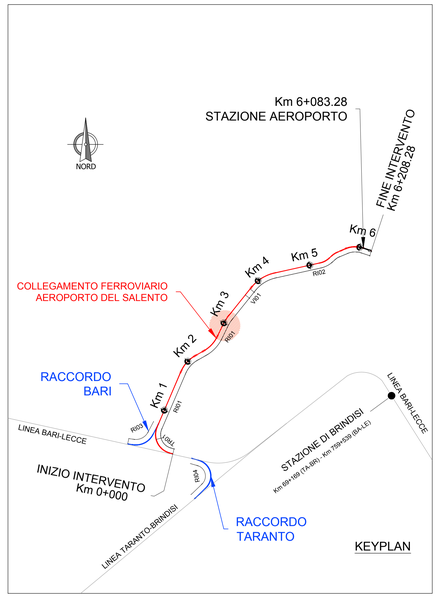

COMMITTENTE:

RFI RETE FERROVIARIA ITALIANA
GRUPPO FERROVIE DELLO STATO ITALIANE

PROGETTAZIONE:

ITALFERR
GRUPPO FERROVIE DELLO STATO ITALIANE

DIREZIONE TECNICA
U.O. COORDINAMENTO NO CAPTIVE E INGEGNERIA DI SISTEMA

PROGETTO DEFINITIVO

COLLEGAMENTO FERROVIARIO DELL'AEROPORTO DEL SALENTO CON LA STAZIONE DI BRINDISI

VIABILITA' - NV04 - Viabilità Adeguamento SC della Torretta
Sezioni trasversali - Tavola 8 di 10

SCALA : 1:200

COMMESSA	LOTTO	FASE	ENTE	TIPO DOC.	OPERA/DISCIPLINA	PROGR.	REV.
IA7K	00	D	10	W9	NV0400	008	C

Revis.	Descrizione	Redatto	Data	Verificato	Data	Approvato	Data	Autorizzato	Data
A	Emissione esecutiva	P.Luciani	Dic.2019	L. Di Lorenzo	Dic.2019	T.Paoletti	Dic.2019	T. Paoletti Feb.2020	
B	Emissione Esecutiva	P.Luciani	Feb.2020	F. Caratozzolo	Feb.2020	T.Paoletti	Feb.2020		
C	Emissione Definitiva	P.Luciani	Feb.2020	F. Caratozzolo	Feb.2020	T.Paoletti	Feb.2020		

File:IA7K00D10W9NV0400008C.dwg | n. Elab.: