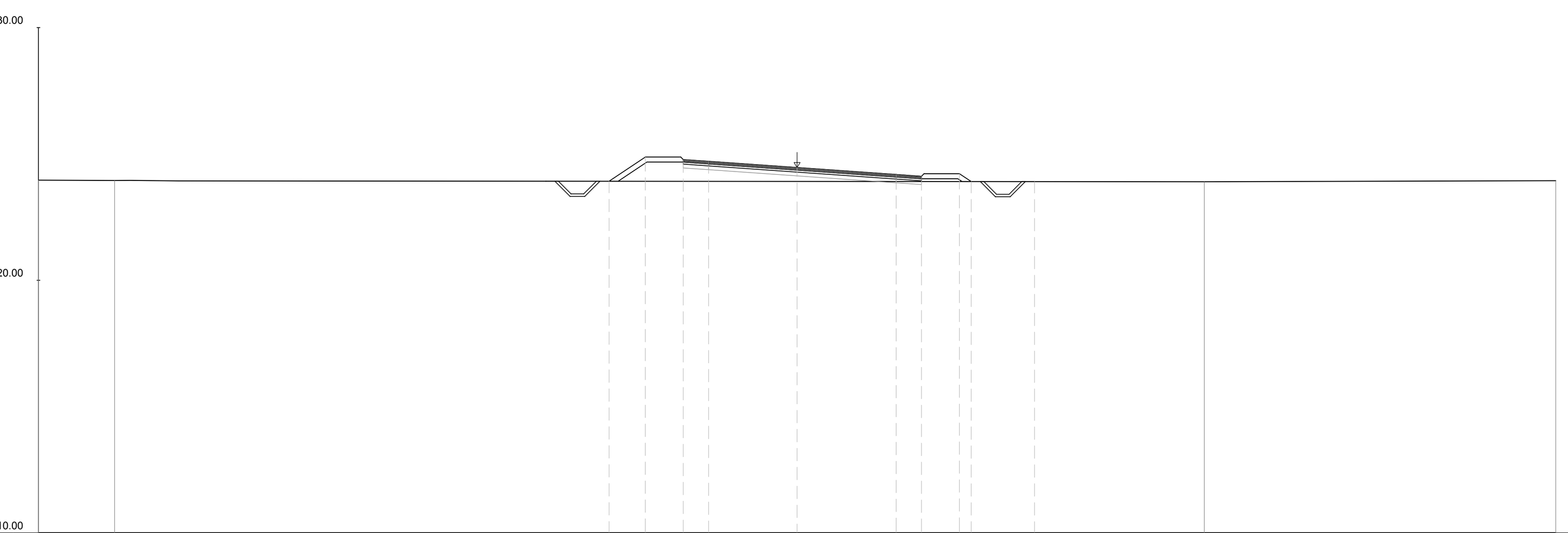

AREA
Scavo 1.53 mq
Rilevato 3.73 mq
NV04 - SC della Torretta_Sud:Base:0.75 mq
NV04 - SC della Torretta_Sud:Fondazione:1.41 mq
NV04 - SC della Torretta_Sud:Inerbimento:0.96 mq
NV04 - SC della Torretta_Sud:Binder:0.47 mq
NV04 - SC della Torretta_Sud:Usura:0.47 mq

PROG 00+900.00
SEZ. 37

QUOTE TERRENO	23.96 23.95 23.90 23.94
DIST. PROGRESSIVE TERRENO	-30.00 -26.99 16.10 30.00
QUOTE PROGETTO	23.92 24.88 24.88 24.71 24.46 24.19 24.02 24.22 23.91 23.90
DIST.PROGRESSIVE PROGETTO	-7.44 -6.00 -4.50 -3.50 0.00 3.92 4.92 6.42 6.89 9.39



AREA
Scavo 2.45 mq
Rilevato 0.81 mq
NV04 - SC della Torretta_Sud:Base:0.75 mq
NV04 - SC della Torretta_Sud:Fondazione:1.40 mq
NV04 - SC della Torretta_Sud:Inerbimento:0.45 mq
NV04 - SC della Torretta_Sud:Binder:0.47 mq
NV04 - SC della Torretta_Sud:Usura:0.47 mq

PROG 00+975.00
SEZ. 40

QUOTE TERRENO	23.20 23.26 23.39 23.40 23.97 23.97 23.91 23.93 23.88 23.89
DIST. PROGRESSIVE TERRENO	-30.00 -22.93 -14.19 -8.87 -5.34 -2.23 3.74 9.80 25.31 30.00
QUOTE PROGETTO	23.39 23.88 24.47 24.27 24.30 24.09 23.86 23.80
DIST.PROGRESSIVE PROGETTO	-9.74 -6.87 -6.00 -4.50 -3.50 0.00 3.83 4.83

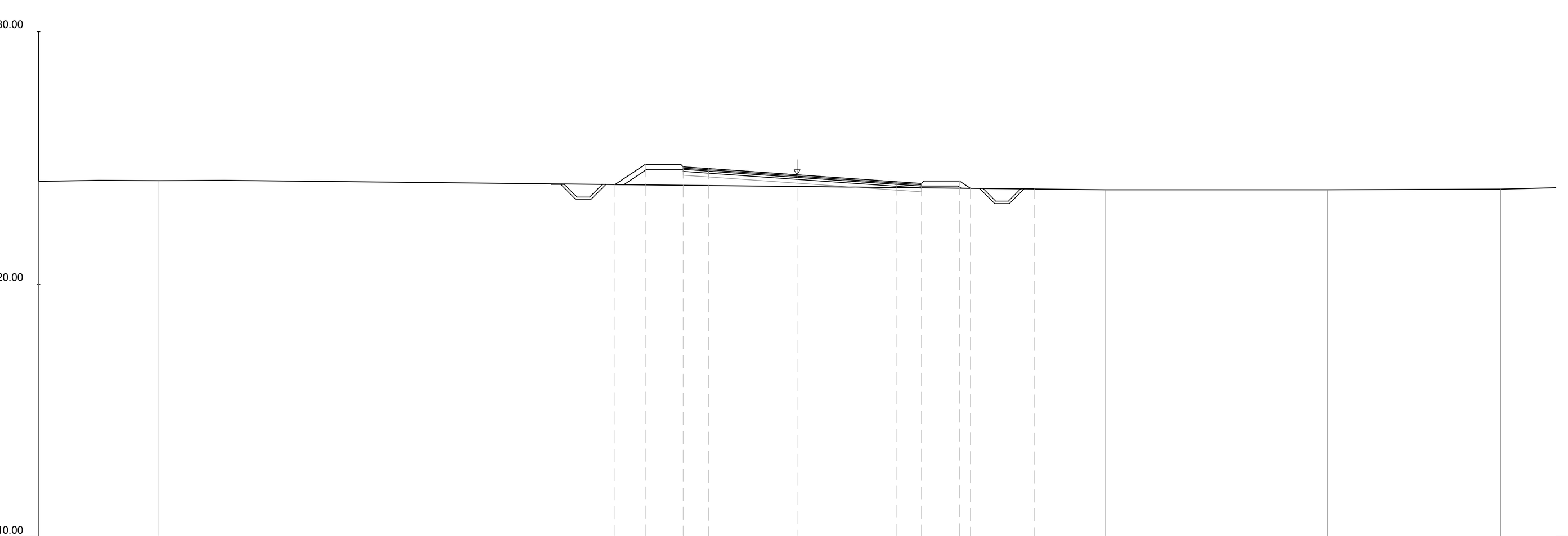

AREA
Scavo 1.65 mq
Rilevato 2.63 mq
NV04 - SC della Torretta_Sud:Base:0.75 mq
NV04 - SC della Torretta_Sud:Fondazione:1.41 mq
NV04 - SC della Torretta_Sud:Inerbimento:0.90 mq
NV04 - SC della Torretta_Sud:Binder:0.47 mq
NV04 - SC della Torretta_Sud:Usura:0.47 mq

PROG 00+925.00
SEZ. 38

QUOTE TERRENO	24.08 24.11 23.75 23.75 23.77
DIST. PROGRESSIVE TERRENO	-30.00 -25.23 12.20 20.97 27.82
QUOTE PROGETTO	23.95 24.75 24.65 24.58 24.34 24.06 23.89 24.09 23.81 23.78
DIST.PROGRESSIVE PROGETTO	-7.20 -6.00 -4.50 -3.50 0.00 3.92 4.92 6.42 6.85 9.37

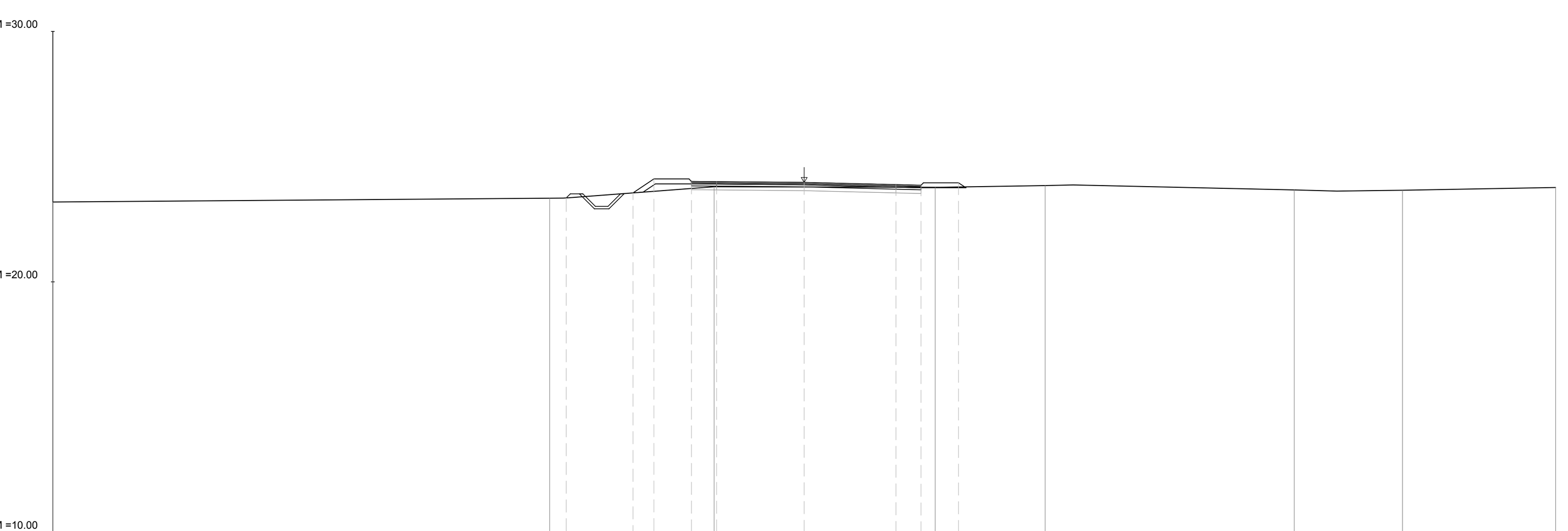

AREA
Scavo 2.17 mq
Rilevato 0.48 mq
NV04 - SC della Torretta_Sud:Base:0.73 mq
NV04 - SC della Torretta_Sud:Fondazione:1.37 mq
NV04 - SC della Torretta_Sud:Inerbimento:0.77 mq
NV04 - SC della Torretta_Sud:Binder:0.46 mq
NV04 - SC della Torretta_Sud:Usura:0.46 mq

PROG 01+000.00
SEZ. 41

QUOTE TERRENO	23.19 23.34 23.80 23.78 23.84 23.67 23.66 23.77
DIST. PROGRESSIVE TERRENO	-30.00 -10.16 -3.60 5.23 9.62 19.56 23.89 30.00
QUOTE PROGETTO	23.35 23.55 24.11 23.91 24.00 23.97 23.88 23.86 23.96
DIST.PROGRESSIVE PROGETTO	-9.50 -6.83 -6.00 -4.50 -3.50 0.00 3.66 4.66 6.16

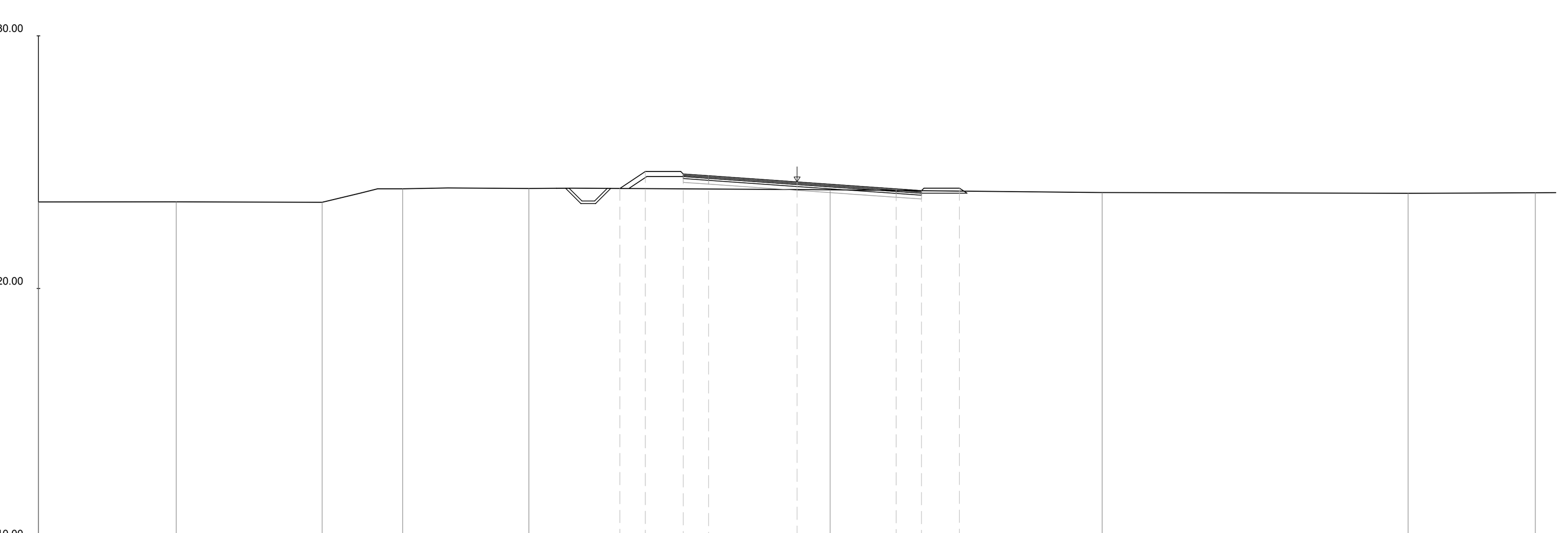

AREA
Scavo 1.79 mq
Rilevato 1.38 mq
NV04 - SC della Torretta_Sud:Base:0.75 mq
NV04 - SC della Torretta_Sud:Fondazione:1.41 mq
NV04 - SC della Torretta_Sud:Inerbimento:0.82 mq
NV04 - SC della Torretta_Sud:Binder:0.47 mq
NV04 - SC della Torretta_Sud:Usura:0.47 mq

PROG 00+950.00
SEZ. 39

QUOTE TERRENO	23.42 23.43 23.41 23.95 23.96 23.91 23.80 23.77 23.79
DIST. PROGRESSIVE TERRENO	-30.00 -24.55 -18.78 -15.60 -10.61 1.31 12.06 24.16 29.19
QUOTE PROGETTO	23.96 24.63 24.63 24.46 24.22 23.94 23.87 23.97
DIST.PROGRESSIVE PROGETTO	-7.01 -6.00 -4.50 -3.50 -0.00 3.92 4.92 6.42

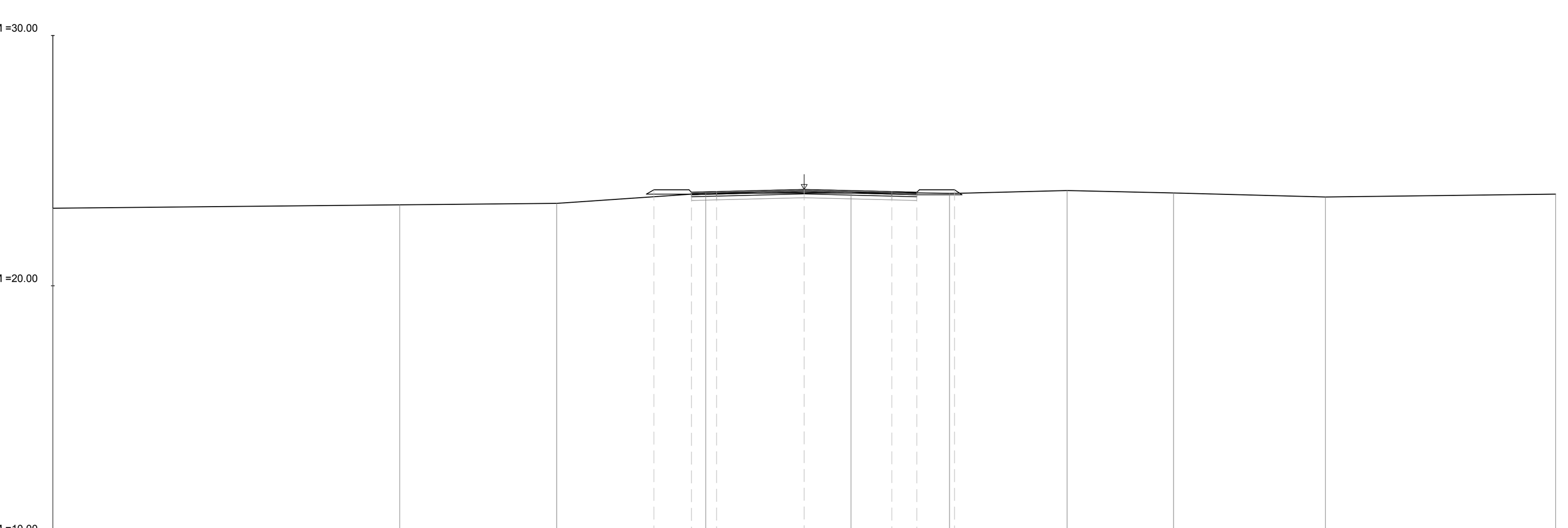

AREA
Scavo 2.28 mq
Rilevato 0.11 mq
NV04 - SC della Torretta_Sud:Base:0.72 mq
NV04 - SC della Torretta_Sud:Fondazione:1.35 mq
NV04 - SC della Torretta_Sud:Inerbimento:0.61 mq
NV04 - SC della Torretta_Sud:Binder:0.45 mq
NV04 - SC della Torretta_Sud:Usura:0.45 mq

PROG 01+025.00
SEZ. 42

QUOTE TERRENO	23.10 23.23 23.30 23.70 23.70 23.69 23.81 23.71 23.55 23.66
DIST. PROGRESSIVE TERRENO	-30.00 -16.15 -9.88 -3.93 1.87 5.80 10.50 14.75 20.81 30.00
QUOTE PROGETTO	23.84 23.66 23.76 23.85 23.76 23.64 23.84
DIST.PROGRESSIVE PROGETTO	-6.00 -4.50 -3.50 0.00 3.50 4.50 6.00

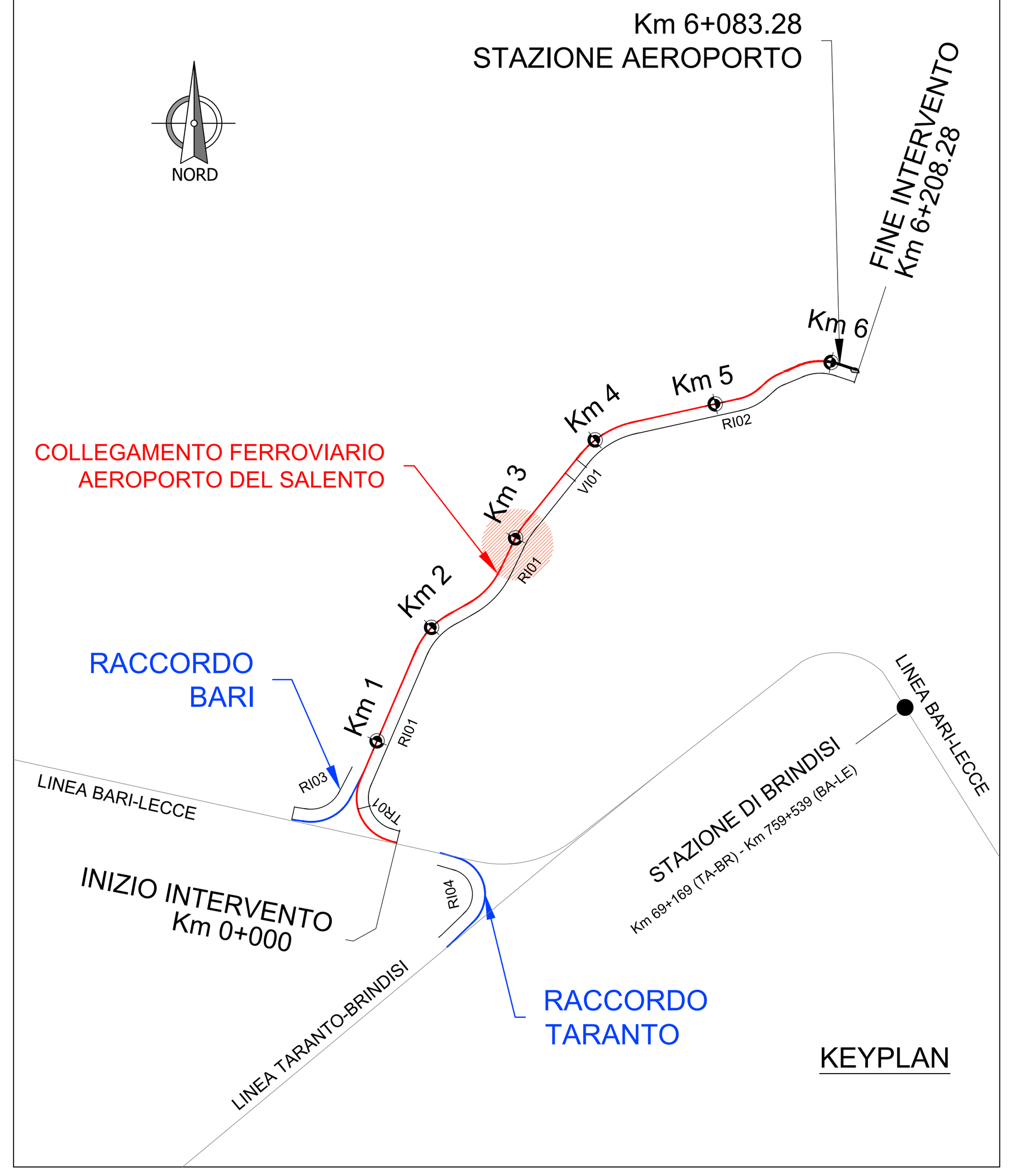

COMMITTENTE:

RFI RETE FERROVIARIA ITALIANA
GRUPPO FERROVIE DELLO STATO ITALIANE

PROGETTAZIONE:

ITALFERR
GRUPPO FERROVIE DELLO STATO ITALIANE

DIREZIONE TECNICA
U.O. COORDINAMENTO NO CAPTIVE E INGEGNERIA DI SISTEMA

PROGETTO DEFINITIVO

COLLEGAMENTO FERROVIARIO DELL'AEROPORTO DEL SALENTO CON LA STAZIONE DI BRINDISI

VIABILITA' - NV04 - Viabilità Adeguamento SC della Torretta
Sezioni trasversali - Tavola 9 di 10

SCALA : 1:200

COMMESSA	LOTTO	FASE	ENTE	TIPO DOC.	OPERA/DISCIPLINA	PROGR.	REV.
IA7K	00	D	10	W9	NV0400	009	C

Revis.	Descrizione	Redatto	Data	Verificato	Data	Approvato	Data	Autorizzato Data
A	Emissione esecutiva	P.Luciani	Dic.2019	L. Di Lorenzo	Dic.2019	T.Paoletti	Dic.2019	L. Berardini Feb.2020
B	Emissione Esecutiva	P.Luciani	Feb.2020	F. Caratozzolo	Feb.2020	T.Paoletti	Feb.2020	
C	Emissione Definitiva	P.Luciani	Feb.2020	F. Caratozzolo	Feb.2020	T.Paoletti	Feb.2020	

File: IA7K00D10W9NV0400009C.dwg | n. Elab.: