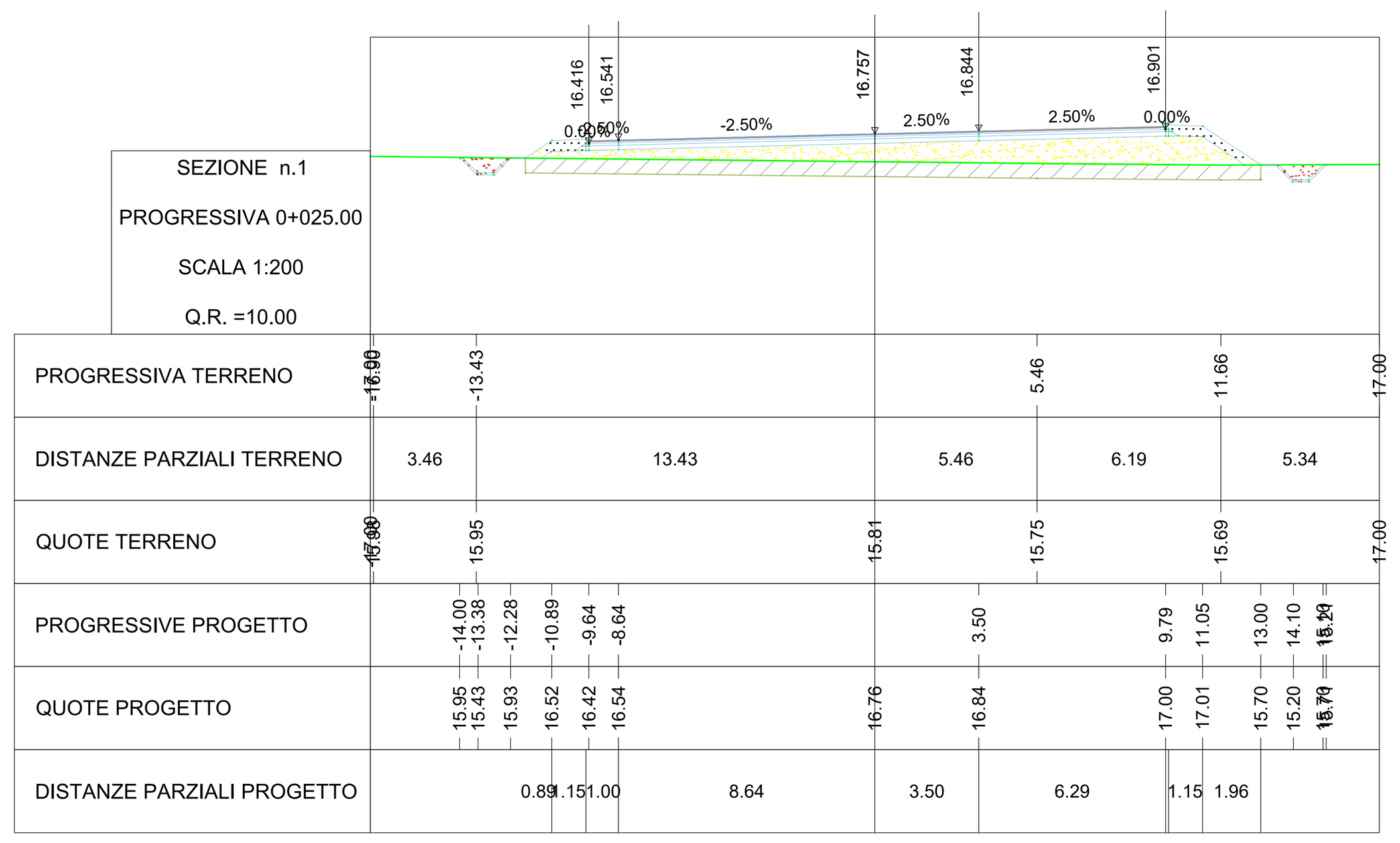

Volume Totale Sez. Km 0+025.00	
Area di Scavo mq	1.32
Area di Riporto mq	14.55
Volume di Scavo mc	0.00
Volume di Riporto mc	0.00
Volume Cumulato di Scavo mc	0.00
Volume Cumulato di Riporto mc	0.00
Volume Netto mc	0.00

Inerbimento scarpate Sez. Km 0+025.00	
Area mq	1.49
Volume mc	0.00
Volume Cumulato mc	0.00

Scotico piano di posa Sez. Km 0+025.00	
Area di Scotico mq	12.39
Volume di Scotico mc	0.00
Volume Cumulato di Scotico mc	0.00

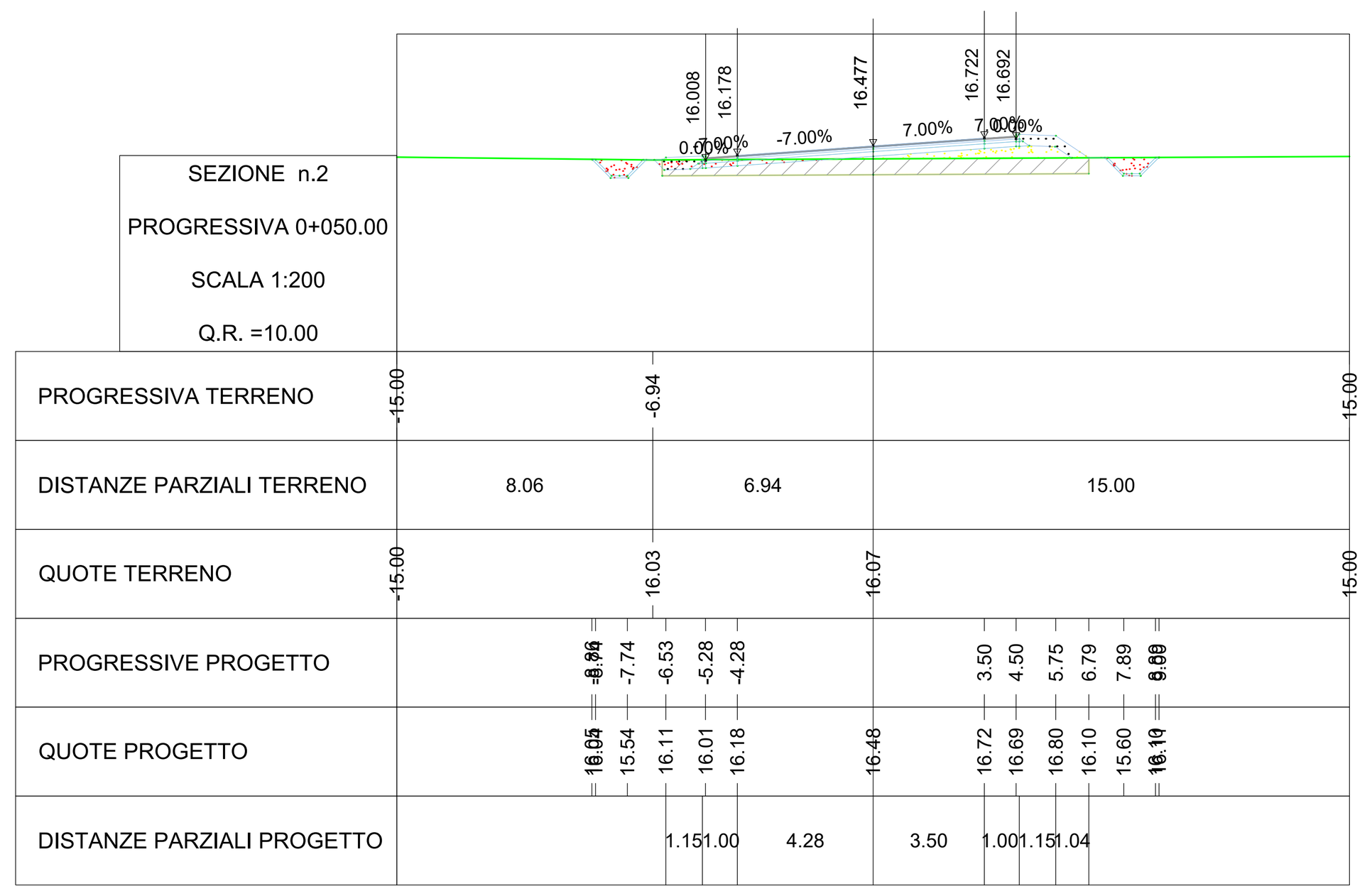

Volume Totale Sez. Km 0+050.00	
Area di Scavo mq	2.29
Area di Riporto mq	1.70
Volume di Scavo mc	45.00
Volume di Riporto mc	203.94
Volume Cumulato di Scavo mc	45.00
Volume Cumulato di Riporto mc	203.94
Volume Netto mc	-158.94

Inerbimento scarpate Sez. Km 0+050.00	
Area mq	1.07
Volume mc	32.07
Volume Cumulato mc	32.07

Scotico piano di posa Sez. Km 0+050.00	
Area di Scotico mq	6.72
Volume di Scotico mc	238.97
Volume Cumulato di Scotico mc	238.97

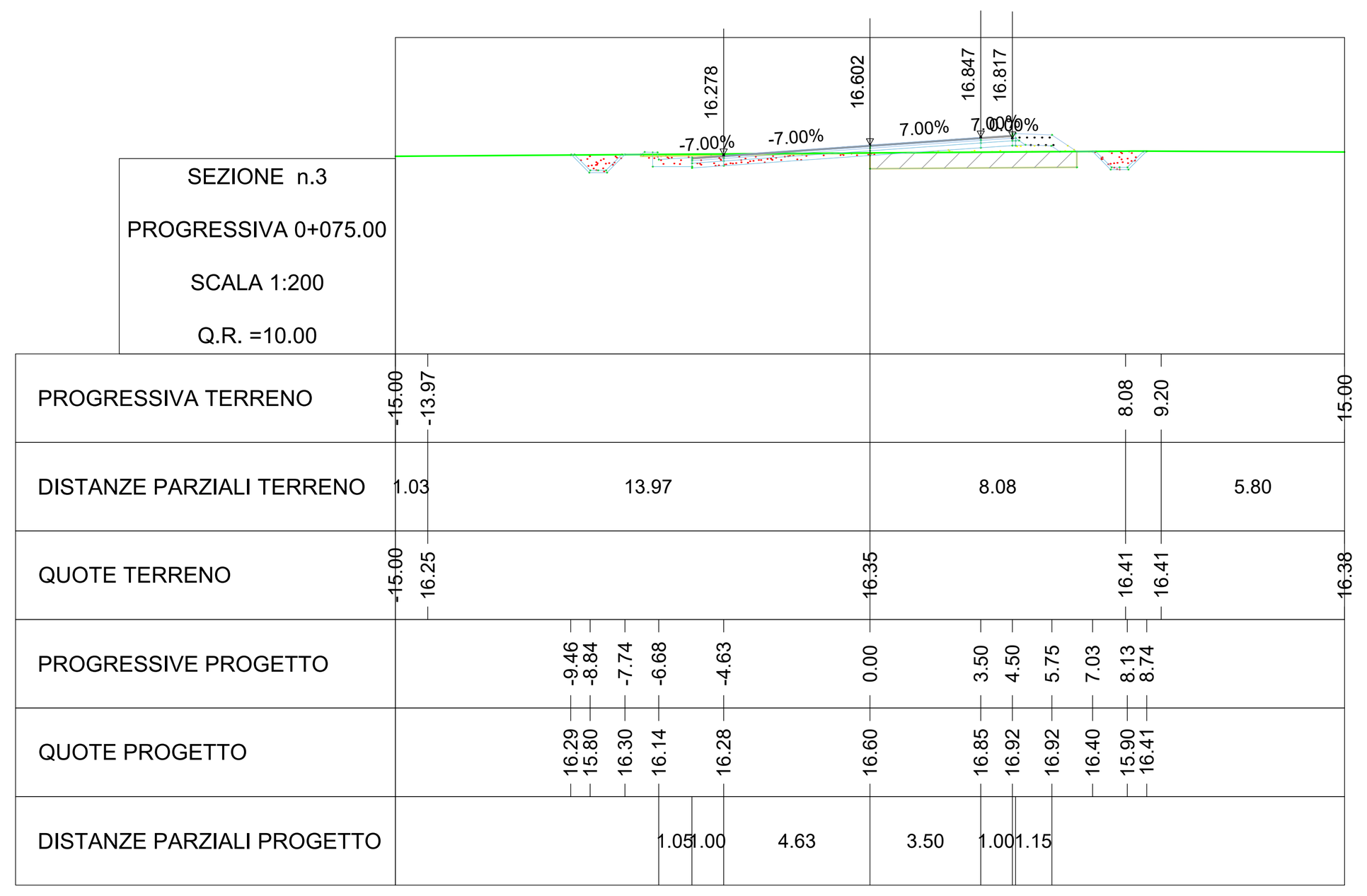

Volume Totale Sez. Km 0+075.00	
Area di Scavo mq	3.31
Area di Riporto mq	0.71
Volume di Scavo mc	67.89
Volume di Riporto mc	31.62
Volume Cumulato di Scavo mc	112.89
Volume Cumulato di Riporto mc	235.55
Volume Netto mc	-122.67

Inerbimento scarpate Sez. Km 0+075.00	
Area mq	0.49
Volume mc	19.96
Volume Cumulato mc	52.03

Scotico piano di posa Sez. Km 0+075.00	
Area di Scotico mq	3.50
Volume di Scotico mc	129.25
Volume Cumulato di Scotico mc	368.22

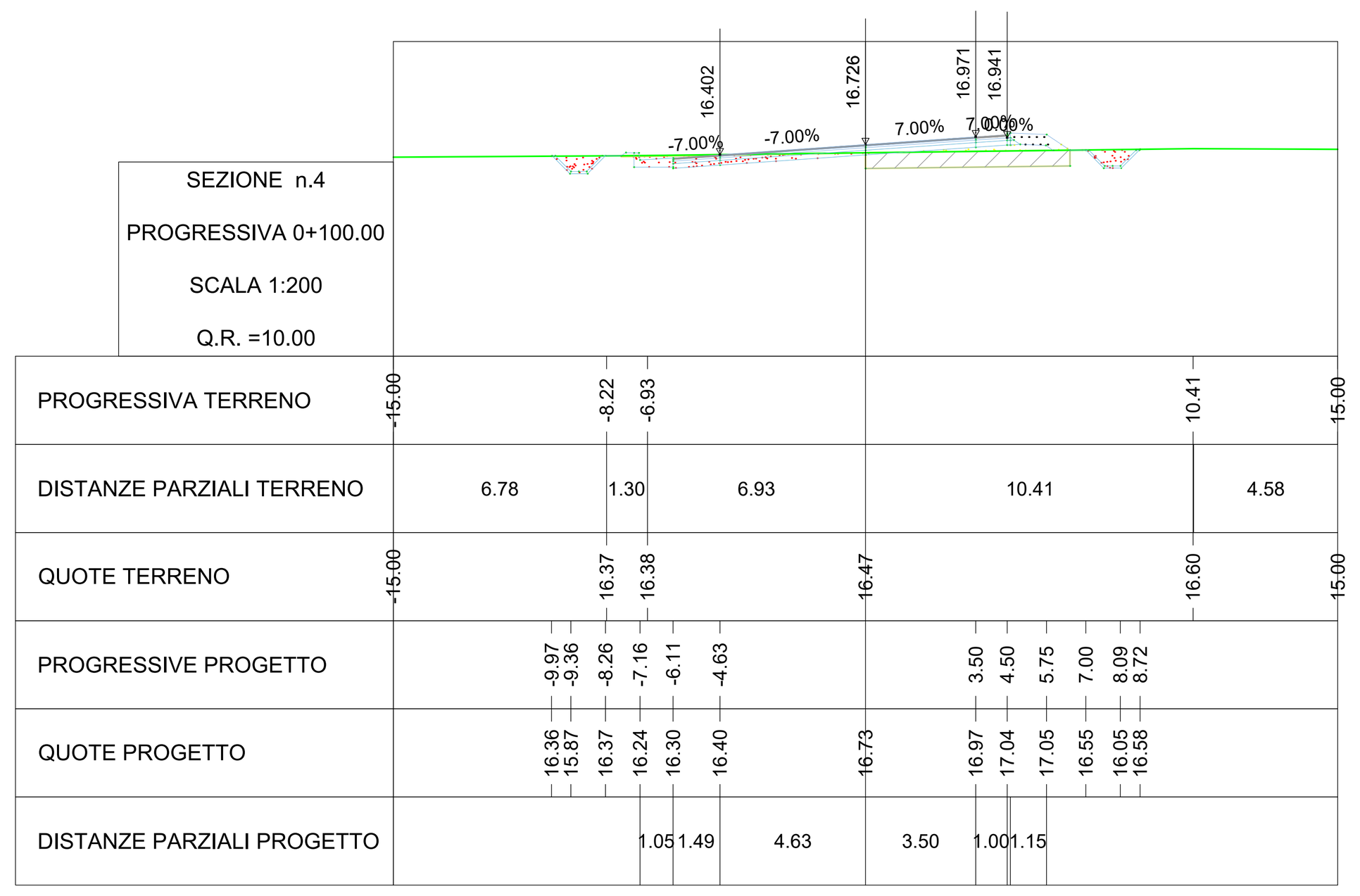

Volume Totale Sez. Km 0+100.00	
Area di Scavo mq	3.34
Area di Riporto mq	0.66
Volume di Scavo mc	80.27
Volume di Riporto mc	18.09
Volume Cumulato di Scavo mc	193.15
Volume Cumulato di Riporto mc	253.64
Volume Netto mc	-60.48

Inerbimento scarpate Sez. Km 0+100.00	
Area mq	0.48
Volume mc	12.91
Volume Cumulato mc	64.94

Scotico piano di posa Sez. Km 0+100.00	
Area di Scotico mq	3.38
Volume di Scotico mc	89.04
Volume Cumulato di Scotico mc	457.26

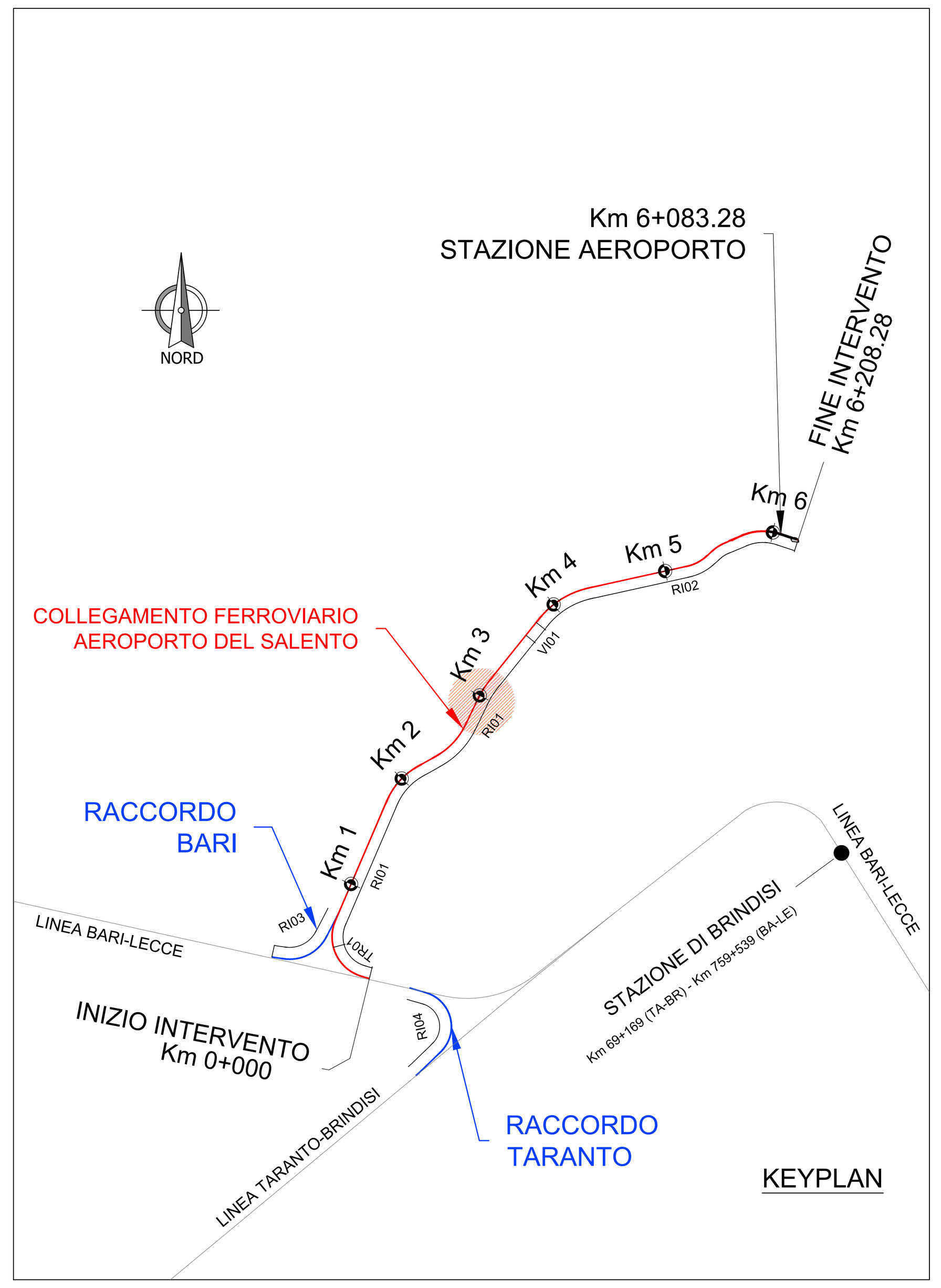

COMMITTENTE:

RFI RETE FERROVIARIA ITALIANA
GRUPPO FERROVIE DELLO STATO ITALIANE

PROGETTAZIONE:

ITALFERR
GRUPPO FERROVIE DELLO STATO ITALIANE

DIREZIONE TECNICA
U.O. COORDINAMENTO NO CAPTIVE E INGEGNERIA DI SISTEMA

PROGETTO DEFINITIVO

COLLEGAMENTO FERROVIARIO DELL'AEROPORTO DEL SALENTO CON LA STAZIONE DI BRINDISI

VIABILITA' – NV05 – Viabilità Adeguamento SC105
Sezioni trasversali - Tavola 1 di 10

SCALA : 1:200

COMMESSA	LOTTO	FASE	ENTE	TIPO DOC.	OPERA/DISCIPLINA	PROGR.	REV.
IA7K	00	D	10	W9	NV0500	001	C

Revis.	Descrizione	Redatto	Data	Verificato	Data	Approvato	Data	Autorizzato Data
A	Emissione esecutiva	P.Luciani	Feb.2020	L. Di Lorenzo	Feb.2020	T.Paoletti	Feb.2020	L. Berardi Mar.2020
B	Emissione Esecutiva	P.Luciani	Feb.2020	L. Di Lorenzo	Feb.2020	T.Paoletti	Feb.2020	
C	Emissione Esecutiva	P.Luciani	Mar.2020	L. Di Lorenzo	Mar.2020	T.Paoletti	Mar.2020	

File: IA7K00D10W9NV0500001C.dwg | n. Elab.: