AREA
Scavo 0.70 mq
Rilevato 21.34 mq
NV07:Inerbimento:0.52 mq
NV07:Usura:0.40 mq
NV07:Binder:0.48 mq
NV07:Fondazione:1.20 mq
NV07:Base:1.04 mq

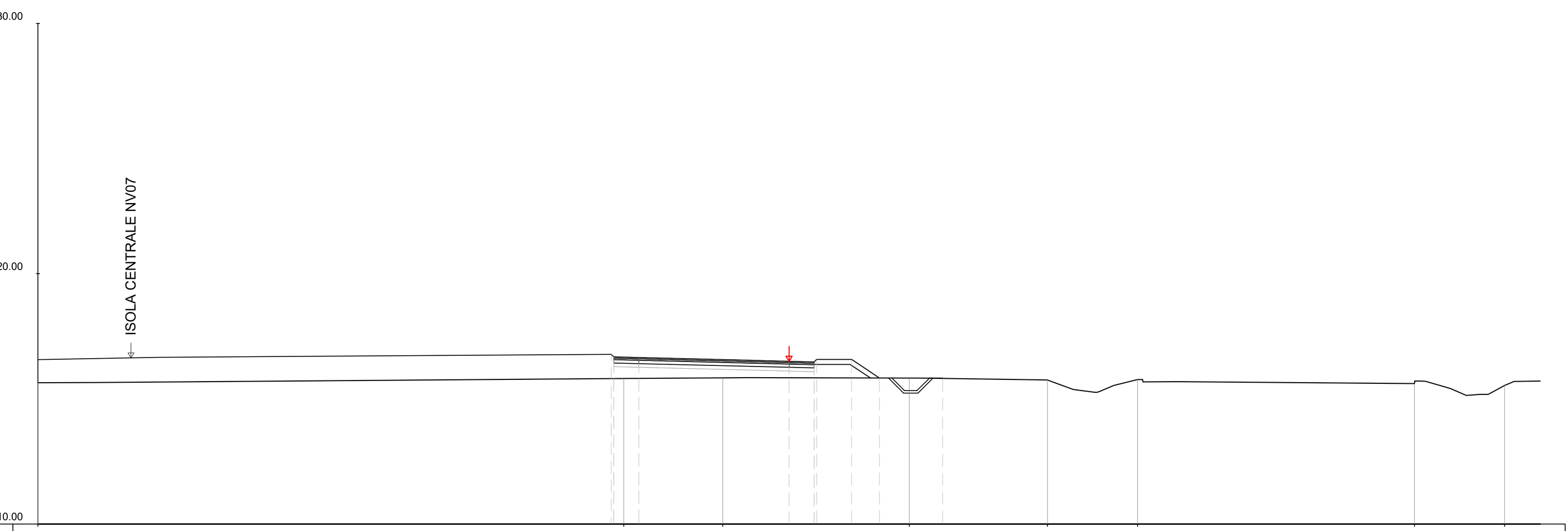

PROG 00+150.00
SEZ. 7

QUOTE TERRENO	15.64	15.82	15.84	15.83	15.75	15.77	15.61	15.53
DIST. PROGRESSIVE TERRENO	-30.00	-6.60	-2.65	4.80	10.32	13.92	24.98	28.57

QUOTE PROGETTO	16.77	16.65	16.50	16.57	16.57	15.83	15.81
DIST.PROGRESSIVE PROGETTO	-7.10	-6.00	-0.00	1.10	2.50	3.61	6.13

AREA
Scavo 0.71 mq
Rilevato 20.58 mq
NV07:Inerbimento:0.51 mq
NV07:Usura:0.40 mq
NV07:Binder:0.48 mq
NV07:Fondazione:1.20 mq
NV07:Base:1.04 mq

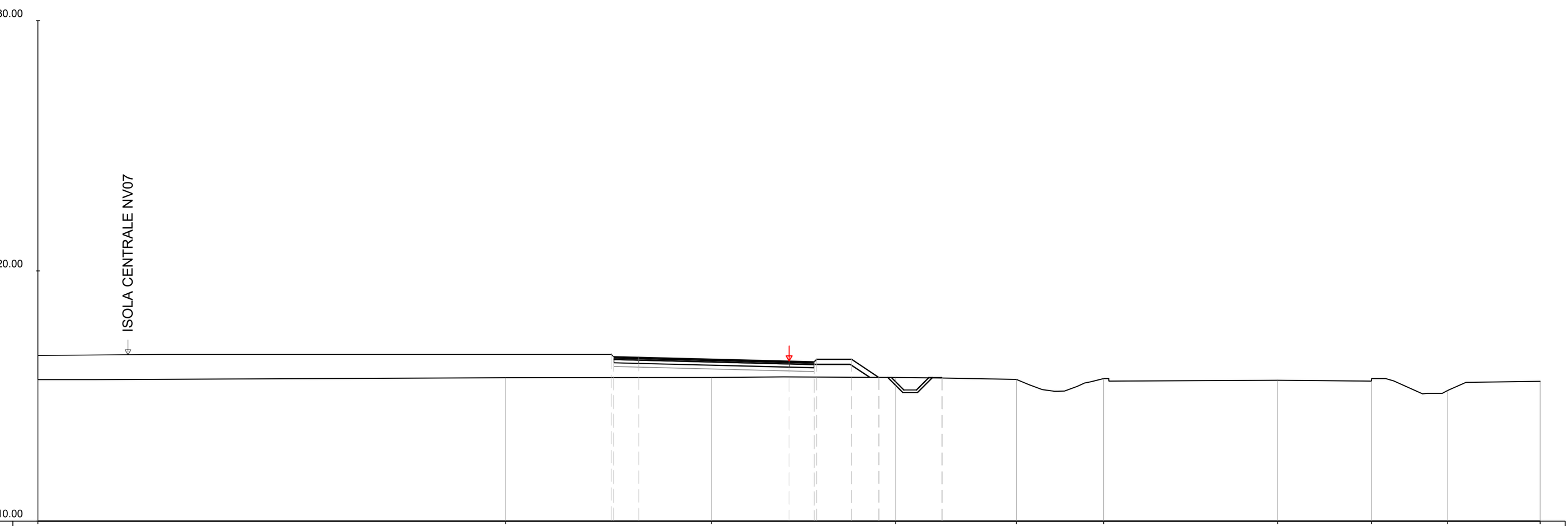

PROG 00+157.08
SEZ. 8

QUOTE TERRENO	15.66	15.73	15.74	15.74	15.67	15.70	15.63	15.60	15.23	15.59
DIST. PROGRESSIVE TERRENO	-30.00	-11.32	-3.10	4.26	9.08	12.57	19.52	23.26	26.31	30.00

QUOTE PROGETTO	16.68	16.50	16.39	16.38	16.48	15.74	15.72
DIST.PROGRESSIVE PROGETTO	-7.10	-6.00	0.00	1.00	2.50	3.57	6.12

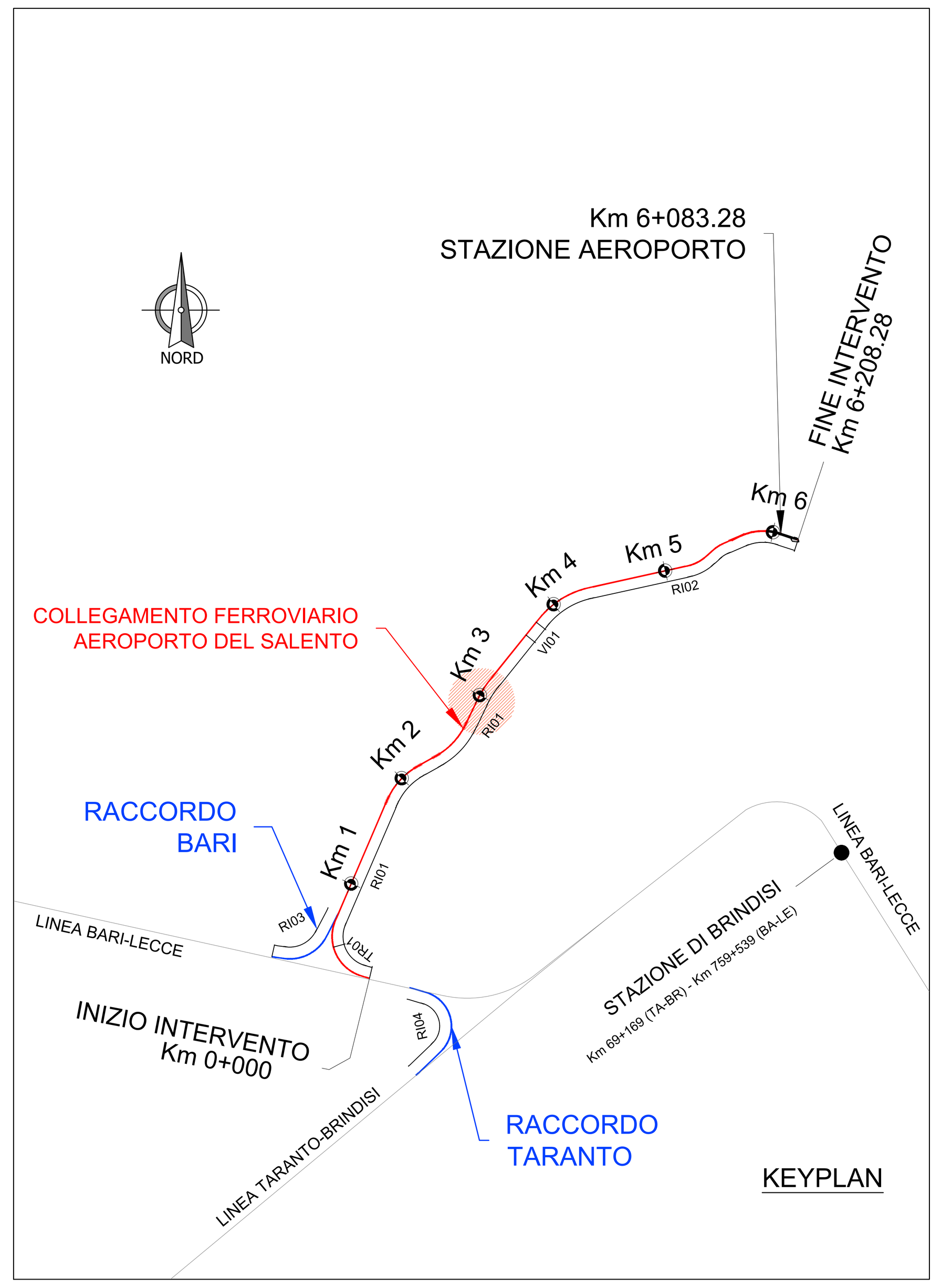

COMMITTENTE:

RFI RETE FERROVIARIA ITALIANA
GRUPPO FERROVIE DELLO STATO ITALIANE

PROGETTAZIONE:

ITALFERR
GRUPPO FERROVIE DELLO STATO ITALIANE

DIREZIONE TECNICA
U.O. COORDINAMENTO NO CAPTIVE E INGEGNERIA DI SISTEMA

PROGETTO DEFINITIVO

COLLEGAMENTO FERROVIARIO DELL'AEROPORTO DEL SALENTO CON LA STAZIONE DI BRINDISI

VIABILITA' - NV07 - Nuova rotatoria su SC76
Sezioni trasversali

SCALA : 1:200

COMMESSA	LOTTO	FASE	ENTE	TIPO DOC.	OPERA/DISCIPLINA	PROGR.	REV.
IA7K	00	D	10	W9	NV0700	002	B

Revis.	Descrizione	Redatto	Data	Verificato	Data	Approvato	Data	Autorizzato Data
A	Emissione esecutiva	P.Luciani	Dic.2019	L. Di Lorenzo	Dic.2019	T.Paoletti	Dic.2019	L. Berardi Dic.2019
B	Emissione esecutiva	P.Luciani	Dic.2019	L. Di Lorenzo	Dic.2019	T.Paoletti	Dic.2019	

File: IA7K00D10W9NV0700002B.dwg | n. Elab.: