AREA
Scavo 2.68 mq
Rilevato 21.46 mq
Stradello:1.24 mq
Ballast:2.67 mq
Inerbimento:1.90 mq
SuperCompattato:2.78 mq
Subballast:1.03 mq
Scotico:6.72 mq
Sostituito:6.72 mq
Non sostituito:0.00 mq

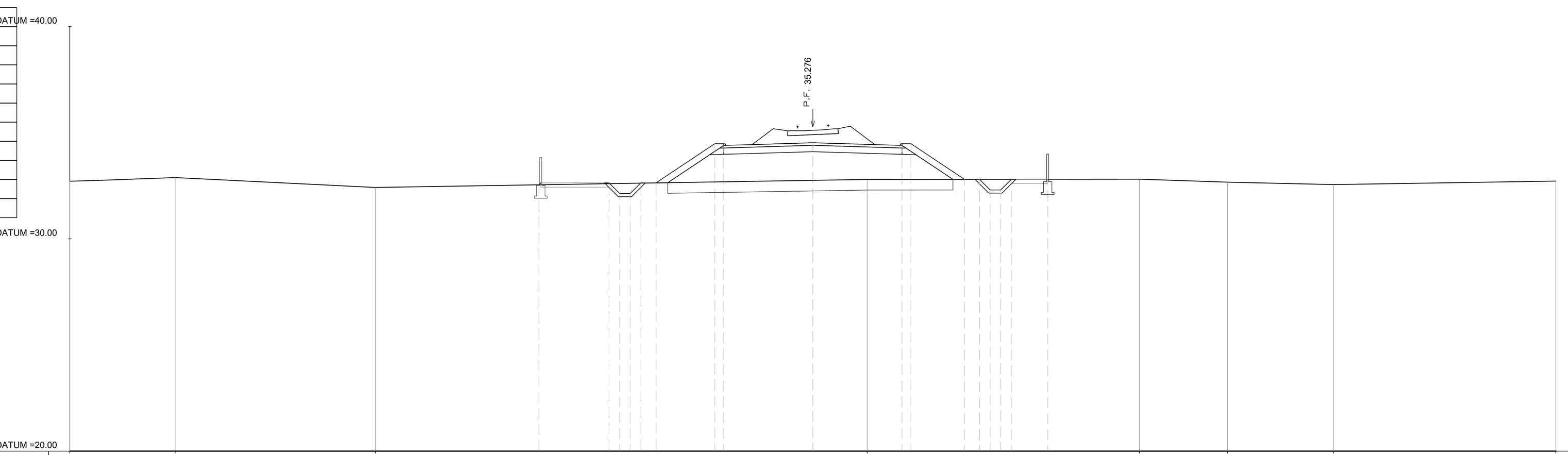

PROG 02+350.00
SEZ. 49

QUOTE TERRENO	32.71 32.89 32.42 32.80 32.81 32.67 32.56 32.73
DIST. PROGRESSIVE TERRENO	-35.00 -30.04 -20.61 2.56 15.38 19.53 24.52 35.00
QUOTE PROGETTO	32.55 32.64 32.14 32.14 32.64 32.64 34.48 34.40 34.53 34.40 34.48 32.81 32.81 32.31 32.31 32.81 32.81
DIST.PROGRESSIVE PROGETTO	-12.90 -9.60 -9.10 -8.60 -8.10 -7.39 -4.62 -4.20 0.00 4.20 4.62 7.14 7.85 8.35 8.85 9.35
DISTANZA BINARI	0.00

AREA
Scavo 2.86 mq
Rilevato 25.48 mq
Stradello:1.24 mq
Ballast:3.06 mq
Inerbimento:2.16 mq
SuperCompattato:2.78 mq
Subballast:1.03 mq
Scotico:7.09 mq
Sostituito:7.09 mq
Non sostituito:0.00 mq

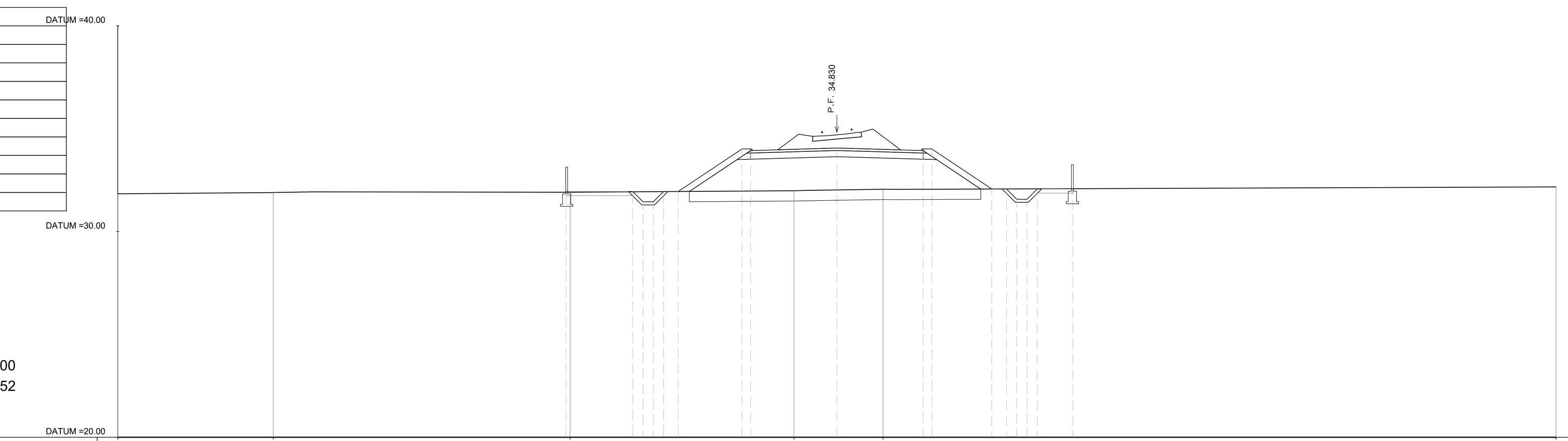

PROG 02+500.00
SEZ. 52

QUOTE TERRENO	31.84 31.90 31.91 31.98 32.06 32.17
DIST. PROGRESSIVE TERRENO	-35.00 -27.43 -12.98 -2.09 2.25 35.00
QUOTE PROGETTO	31.91 31.95 31.45 31.45 31.95 31.95 34.02 33.93 34.06 33.93 34.02 32.07 32.07 31.57 31.57 32.07 32.09
DIST.PROGRESSIVE PROGETTO	-13.18 -9.94 -9.44 -8.94 -8.44 -7.72 -4.62 -4.20 0.00 4.20 4.62 7.54 8.25 8.75 9.25 9.75
DISTANZA BINARI	0.00

AREA
Scavo 2.91 mq
Rilevato 25.38 mq
Stradello:1.24 mq
Ballast:3.06 mq
Inerbimento:2.15 mq
SuperCompattato:2.78 mq
Subballast:1.03 mq
Scotico:7.07 mq
Sostituito:7.07 mq
Non sostituito:0.00 mq

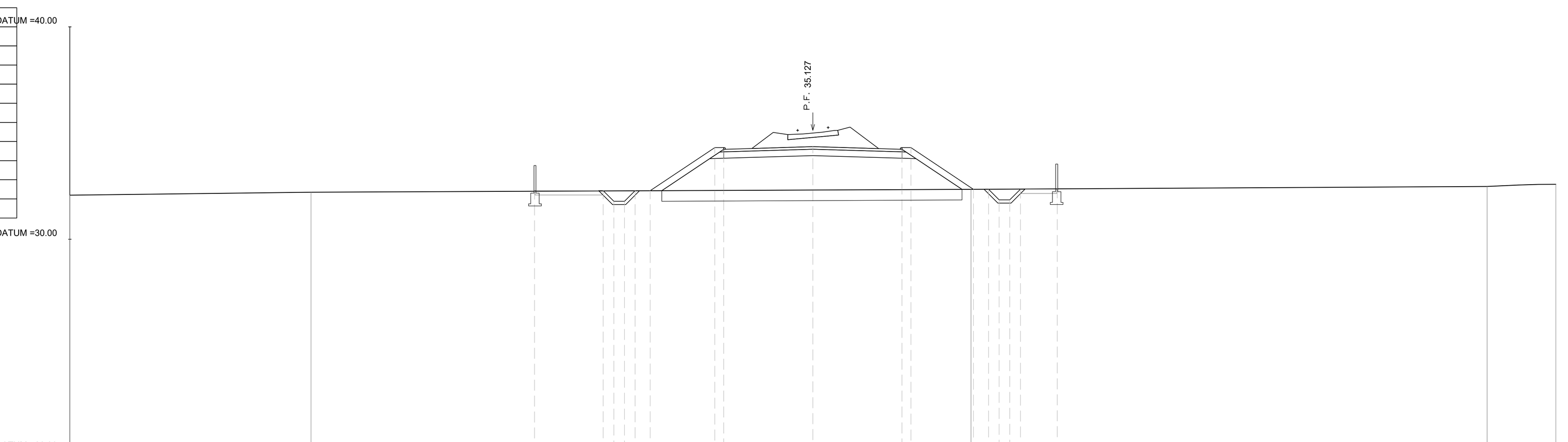

PROG 02+400.00
SEZ. 50

QUOTE TERRENO	32.07 32.21 32.35 32.48 32.59
DIST. PROGRESSIVE TERRENO	-35.00 -23.64 7.45 31.76 35.00
QUOTE PROGETTO	32.26 32.28 31.78 31.78 32.28 32.28 34.31 34.23 34.36 34.23 34.31 32.35 32.35 31.85 31.85 32.35 32.38
DIST.PROGRESSIVE PROGETTO	-13.11 -9.88 -9.38 -8.88 -8.38 -7.66 -4.62 -4.20 -0.00 4.20 4.62 7.56 8.28 8.78 9.28 9.78
DISTANZA BINARI	-0.00

AREA
Scavo 2.90 mq
Rilevato 26.78 mq
Stradello:1.24 mq
Ballast:3.06 mq
Inerbimento:2.24 mq
SuperCompattato:2.78 mq
Subballast:1.03 mq
Scotico:7.21 mq
Sostituito:7.21 mq
Non sostituito:0.00 mq

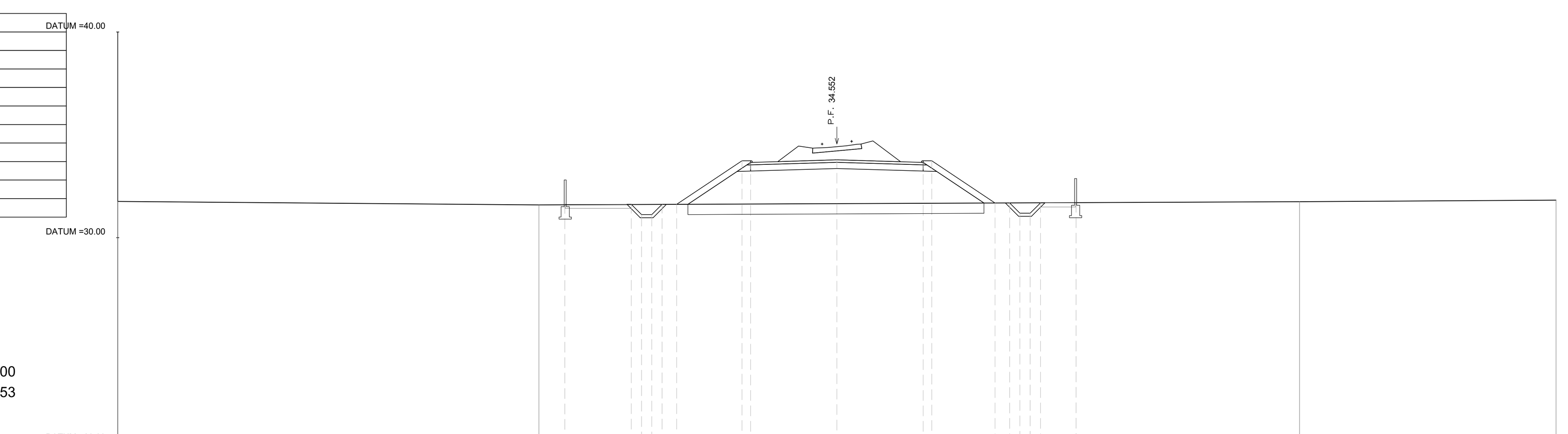

PROG 02+550.00
SEZ. 53

QUOTE TERRENO	31.76 31.59 31.75 31.82
DIST. PROGRESSIVE TERRENO	-35.00 -14.50 22.52 35.00
QUOTE PROGETTO	31.60 31.62 31.12 31.12 31.62 31.62 33.74 33.66 33.78 33.66 33.74 31.69 31.69 31.19 31.19 31.69 31.71
DIST.PROGRESSIVE PROGETTO	-13.24 -10.01 -9.51 -9.01 -8.51 -7.80 -4.62 -4.20 0.00 4.20 4.62 7.70 8.41 8.91 9.41 9.91
DISTANZA BINARI	0.00

AREA
Scavo 2.92 mq
Rilevato 23.90 mq
Stradello:1.24 mq
Ballast:3.06 mq
Inerbimento:2.05 mq
SuperCompattato:2.78 mq
Subballast:1.03 mq
Scotico:6.93 mq
Sostituito:6.93 mq
Non sostituito:0.00 mq

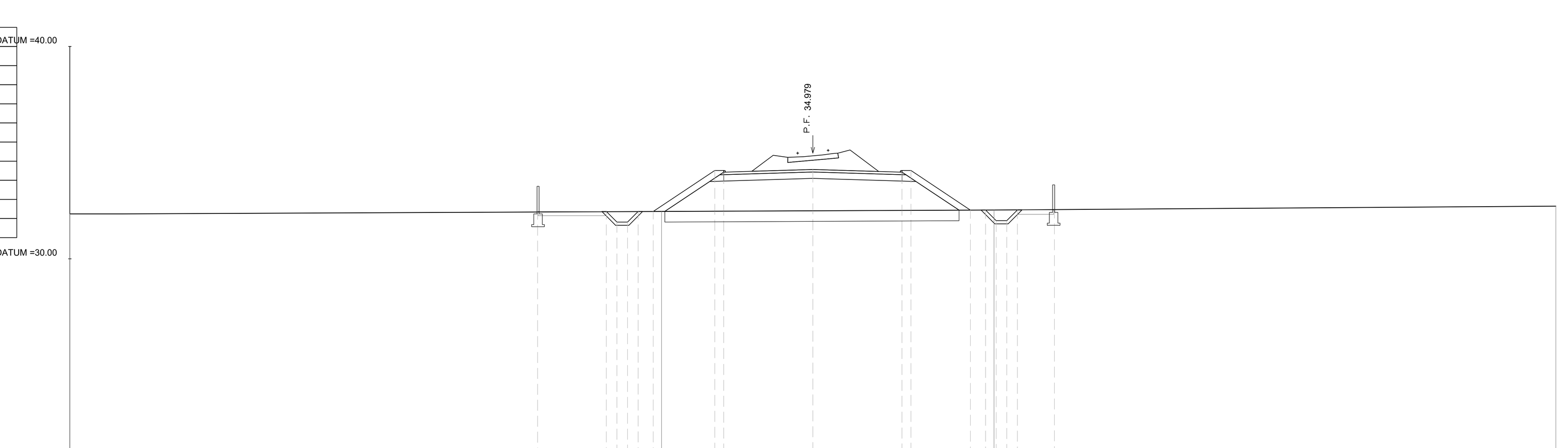

PROG 02+450.00
SEZ. 51

QUOTE TERRENO	32.12 32.23 32.30 32.48
DIST. PROGRESSIVE TERRENO	-35.00 -7.12 8.53 35.00
QUOTE PROGETTO	32.21 32.23 31.73 31.73 32.23 32.23 34.16 34.08 34.21 34.08 34.16 32.30 32.30 31.80 31.80 32.30 32.33
DIST.PROGRESSIVE PROGETTO	-12.97 -9.73 -9.23 -8.73 -8.23 -7.52 -4.62 -4.20 0.00 4.20 4.62 7.42 8.13 8.63 9.13 9.63
DISTANZA BINARI	0.00

AREA
Scavo 2.89 mq
Rilevato 17.61 mq
Stradello:1.24 mq
Ballast:3.06 mq
Inerbimento:1.77 mq
SuperCompattato:2.78 mq
Subballast:1.03 mq
Scotico:6.56 mq
Sostituito:6.56 mq
Non sostituito:0.00 mq

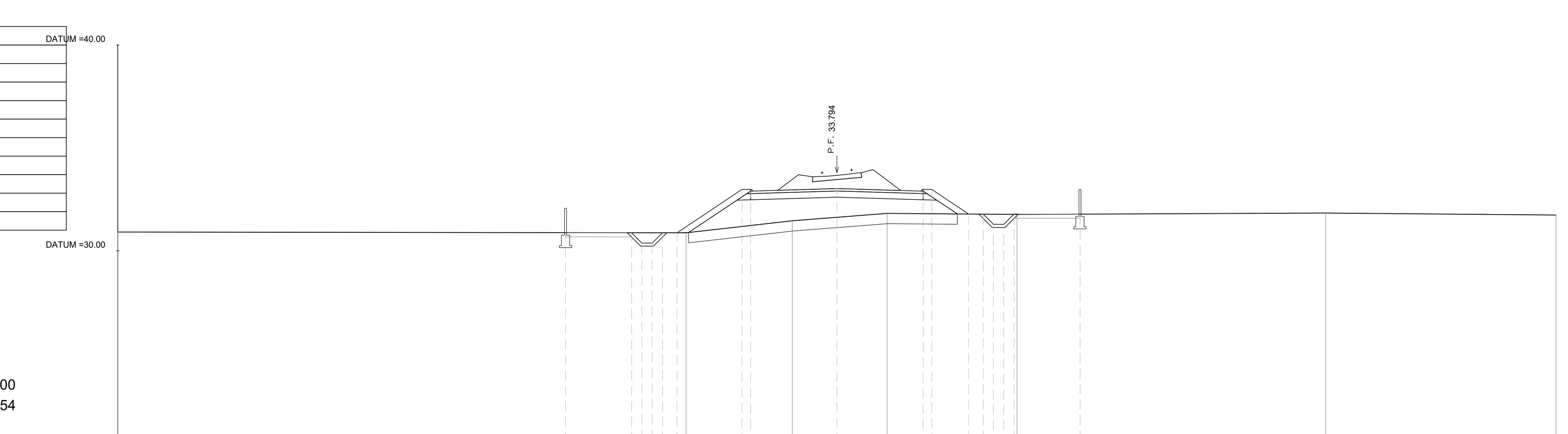

PROG 02+600.00
SEZ. 54

QUOTE TERRENO	30.91 30.87 31.46 31.82 31.77 31.83 31.74
DIST. PROGRESSIVE TERRENO	-35.00 -7.34 -2.17 2.45 8.77 23.79 35.00
QUOTE PROGETTO	30.88 30.87 30.37 30.37 30.87 30.87 32.98 32.90 33.02 32.90 32.98 31.79 31.78 31.28 31.28 31.78 31.78
DIST.PROGRESSIVE PROGETTO	-13.21 -9.99 -9.49 -8.99 -8.49 -7.78 -4.62 -4.20 0.00 4.20 4.62 6.41 7.12 7.62 8.12 8.62
DISTANZA BINARI	0.00

COMMITTENTE:

RFI RETE FERROVIARIA ITALIANA – GRUPPO FERROVIE DELLO STATO ITALIANE

PROGETTAZIONE:

ITALFERR – GRUPPO FERROVIE DELLO STATO ITALIANE

DIREZIONE TECNICA
U.O. COORDINAMENTO NO CAPTIVE E INGEGNERIA DI SISTEMA

PROGETTO DEFINITIVO

COLLEGAMENTO FERROVIARIO DELL'AEROPORTO DEL SALENTO CON LA STAZIONE DI BRINDISI

INFRASTRUTTURA FERROVIARIA – Sezioni trasversali di progetto
Sezioni trasversali Tavola 9 di 21

SCALA : 1:200

COMMESSA	LOTTO	FASE	ENTE	TIPO DOC.	OPERA/DISCIPLINA	PROGR.	REV.
IA7K	00	D	10	W9	IF0001	009	C

Revis.	Descrizione	Redatto	Data	Verificato	Data	Approvato	Data	Autorizzato Data
A	Emissione esecutiva	P.Luciani	Dic.2019	F. Caratozzolo	Dic.2019	T.Paoletti	Dic.2019	L. Berardi Gen.2020
B	Emissione esecutiva	P.Luciani	Gen.2020	F. Caratozzolo	Gen.2020	T.Paoletti	Gen.2020	
C	Emissione Esecutiva	P.Luciani	Feb.2020	F. Caratozzolo	Feb.2020	T.Paoletti	Feb.2020	

File: IA7K00D10W9IF0001009C.dwg | n. Elab.: