AREA
Scavo 2.97 mq
Rilevato 30.82 mq
Stradello:1.24 mq
Ballast:2.75 mq
Inerbimento:2.50 mq
SuperCompattato:2.78 mq
Subballast:1.03 mq
Scotico:7.56 mq
Sostituito:7.56 mq
Non sostituito:0.00 mq

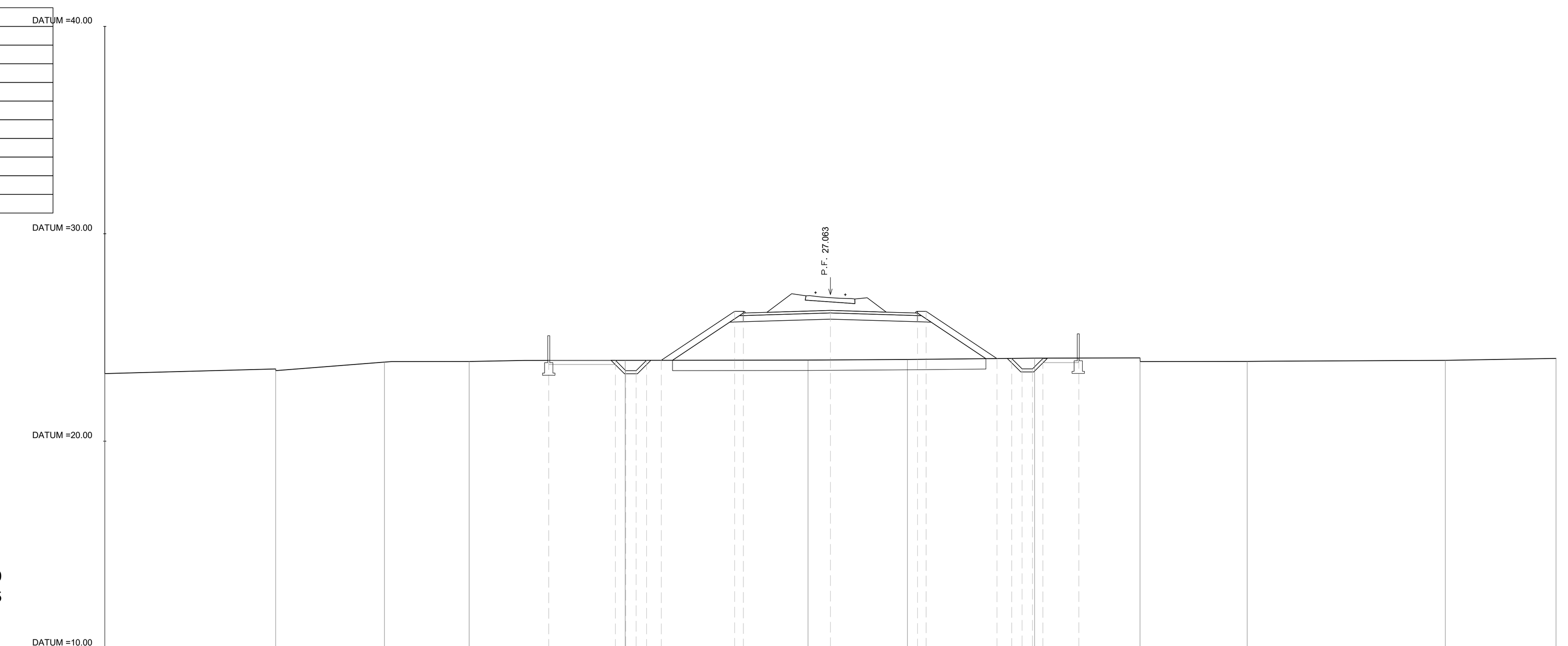

PROG 04+200.00
SEZ. 85

QUOTE TERRENO	23.26 23.48 23.81 23.84 23.90 23.91 23.94 24.00 24.01 23.85 23.90 23.99
DIST. PROGRESSIVE TERRENO	-35.00 -26.76 -21.51 -17.42 -9.90 -1.08 3.71 9.85 14.94 20.10 29.66 35.00
QUOTE PROGETTO	23.89 23.90 23.40 23.40 23.90 23.90 26.26 26.18 26.30 26.18 26.26 23.98 23.99 23.49 23.49 23.99 24.01
DIST.PROGRESSIVE PROGETTO	-13.59 -10.37 -9.87 -9.37 -8.87 -8.16 -4.62 -4.20 -0.00 4.20 4.62 8.03 8.75 9.25 9.75 10.25
DISTANZA BINARI	-0.00

AREA
Scavo 2.72 mq
Rilevato 36.21 mq
Stradello:1.24 mq
Ballast:2.75 mq
Inerbimento:2.87 mq
SuperCompattato:2.78 mq
Subballast:1.03 mq
Scotico:8.08 mq
Sostituito:8.08 mq
Non sostituito:0.00 mq

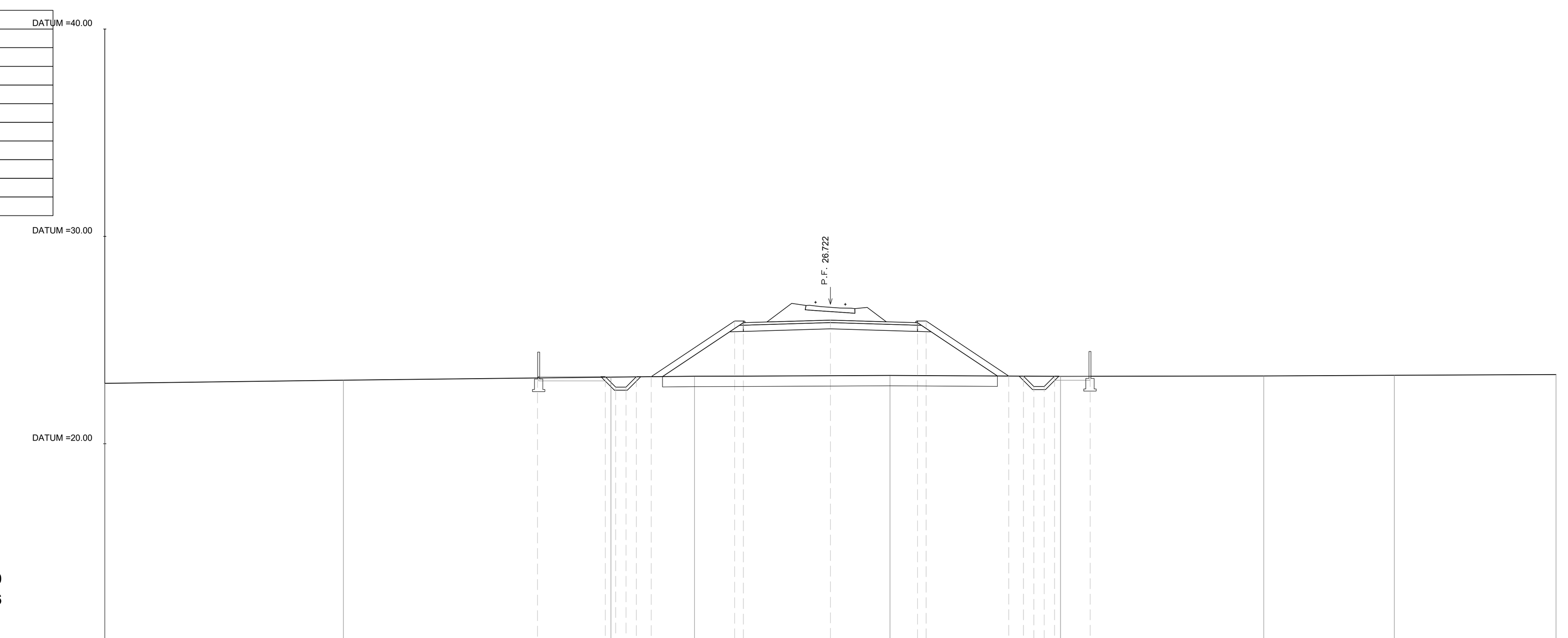

PROG 04+250.00
SEZ. 86

QUOTE TERRENO	22.91 23.06 23.21 23.26 23.29 23.25 23.27 23.30 23.34
DIST. PROGRESSIVE TERRENO	-35.00 -23.49 -10.59 -6.56 2.87 11.10 20.90 27.20 35.00
QUOTE PROGETTO	23.17 23.23 22.73 22.73 23.23 23.23 25.92 25.84 25.96 25.84 25.92 23.26 23.26 22.76 22.76 23.26 23.26
DIST.PROGRESSIVE PROGETTO	-14.13 -10.86 -10.36 -9.86 -9.36 -8.65 -4.62 -4.20 -0.00 4.20 4.62 8.60 9.31 9.81 10.31 10.81
DISTANZA BINARI	-0.00

AREA
Scavo 2.92 mq
Rilevato 35.60 mq
Stradello:1.24 mq
Ballast:2.75 mq
Inerbimento:2.81 mq
SuperCompattato:2.78 mq
Subballast:1.03 mq
Scotico:7.99 mq
Sostituito:7.99 mq
Non sostituito:0.00 mq

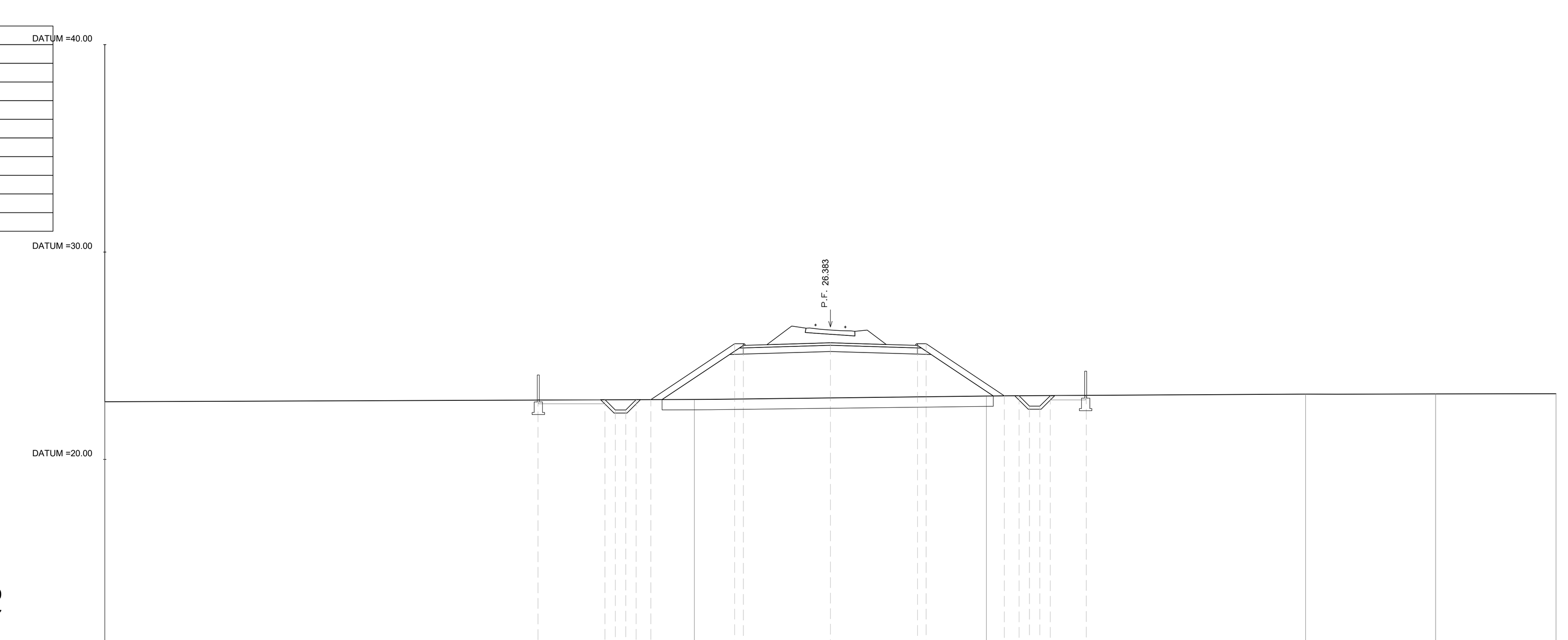

PROG 04+300.00
SEZ. 87

QUOTE TERRENO	22.78 22.89 23.06 23.15 23.16 23.16
DIST. PROGRESSIVE TERRENO	-35.00 -6.56 7.52 22.92 29.19 35.00
QUOTE PROGETTO	22.86 22.88 22.38 22.38 22.88 22.88 25.58 25.50 25.62 25.50 25.58 23.07 23.07 22.57 22.57 23.07 23.10
DIST.PROGRESSIVE PROGETTO	-14.11 -10.87 -10.37 -9.87 -9.37 -8.66 -4.62 -4.20 -0.00 4.20 4.62 8.39 9.10 9.60 10.10 10.60
DISTANZA BINARI	0.00

AREA
Scavo 2.82 mq
Rilevato 33.40 mq
Stradello:1.24 mq
Ballast:2.45 mq
Inerbimento:2.65 mq
SuperCompattato:2.78 mq
Subballast:1.03 mq
Scotico:7.77 mq
Sostituito:7.77 mq
Non sostituito:0.00 mq

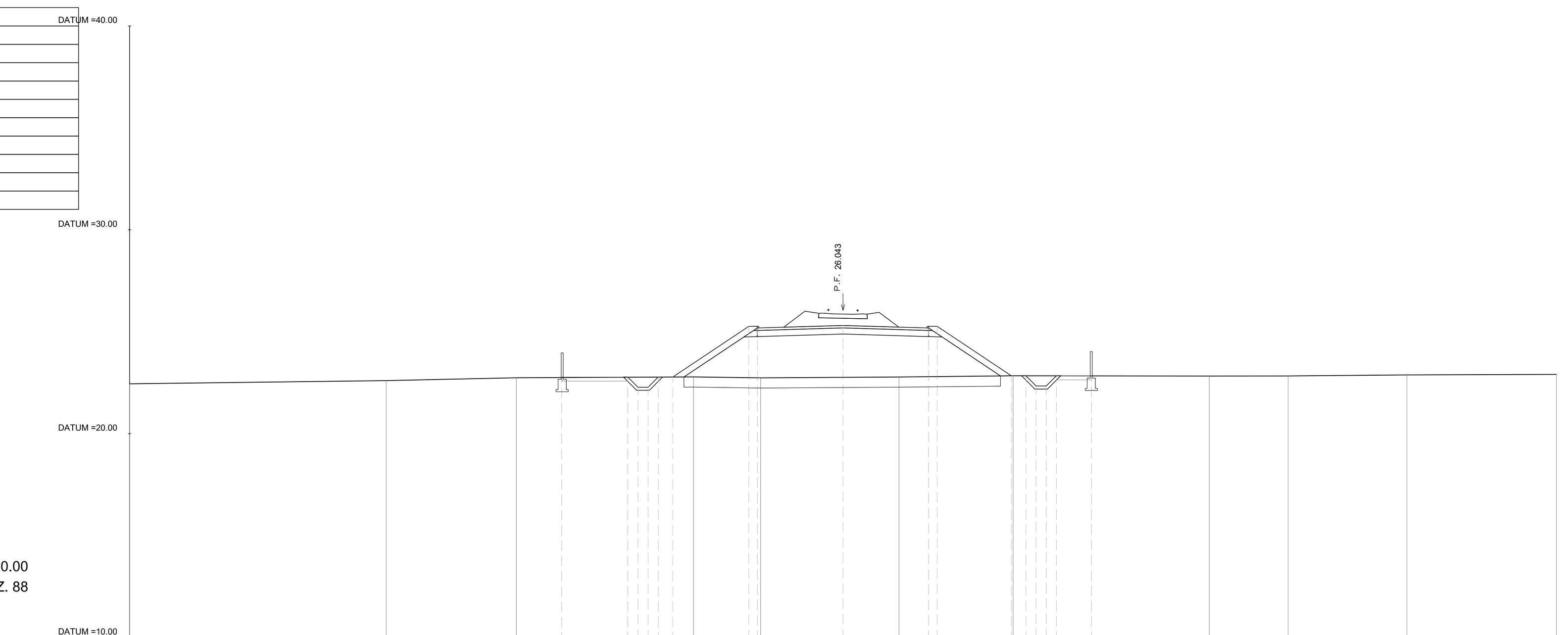

PROG 04+350.00
SEZ. 88

QUOTE TERRENO	22.44 22.60 22.74 22.78 22.74 22.78 22.84 22.83 22.83 22.88 22.91
DIST. PROGRESSIVE TERRENO	-35.00 -22.41 -16.02 -7.34 -4.04 2.75 8.35 17.97 21.84 27.66 35.00
QUOTE PROGETTO	22.75 22.78 22.28 22.28 22.78 22.78 25.26 25.18 25.31 25.18 25.26 22.84 22.84 22.34 22.34 22.84 22.83
DIST.PROGRESSIVE PROGETTO	-13.80 -10.56 -10.06 -9.56 -9.06 -8.35 -4.62 -4.20 0.00 4.20 4.62 8.26 8.97 9.47 9.97 10.47
DISTANZA BINARI	0.00

AREA
Scavo 2.95 mq
Rilevato 31.51 mq
Stradello:1.24 mq
Ballast:2.33 mq
Inerbimento:2.55 mq
SuperCompattato:2.78 mq
Subballast:1.03 mq
Scotico:7.63 mq
Sostituito:7.63 mq
Non sostituito:0.00 mq

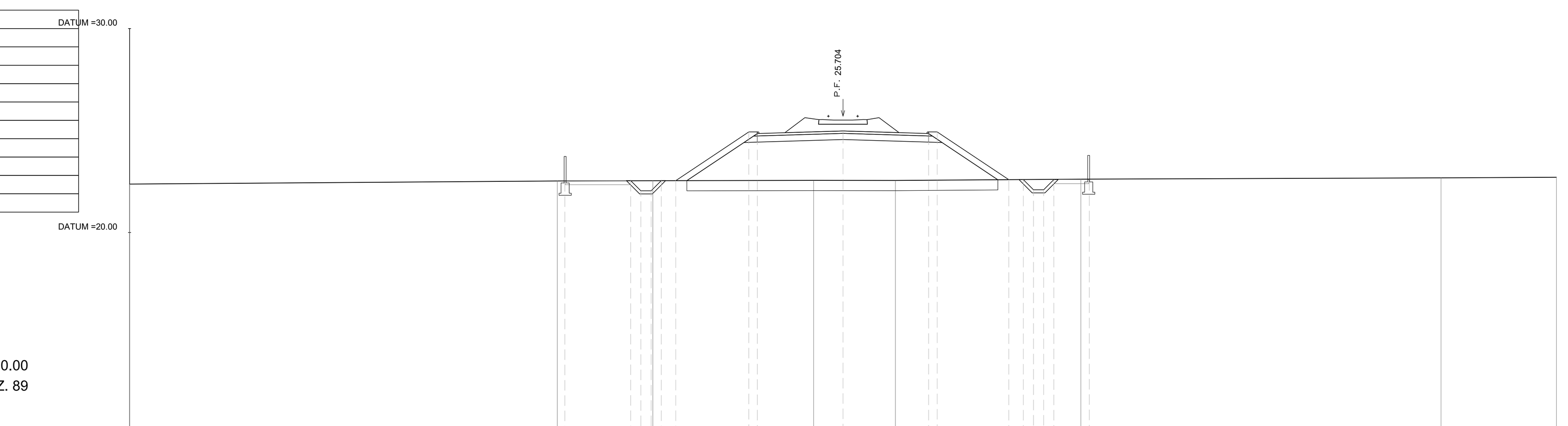

PROG 04+400.00
SEZ. 89

QUOTE TERRENO	22.37 22.53 22.54 22.56 22.55 22.62 22.68 22.71
DIST. PROGRESSIVE TERRENO	-35.00 -14.01 -9.33 -1.44 2.57 11.67 29.34 35.00
QUOTE PROGETTO	22.53 22.54 22.04 22.04 22.54 22.54 24.93 24.85 24.98 24.85 24.93 22.59 22.59 22.09 22.09 22.59 22.62
DIST.PROGRESSIVE PROGETTO	-13.64 -10.42 -9.92 -9.42 -8.92 -8.20 -4.62 -4.20 0.00 4.20 4.62 8.13 8.84 9.34 9.84 10.34
DISTANZA BINARI	0.00

AREA
Scavo 2.65 mq
Rilevato 29.05 mq
Stradello:1.24 mq
Ballast:2.33 mq
Inerbimento:2.39 mq
SuperCompattato:2.78 mq
Subballast:1.03 mq
Scotico:7.41 mq
Sostituito:7.41 mq
Non sostituito:0.00 mq

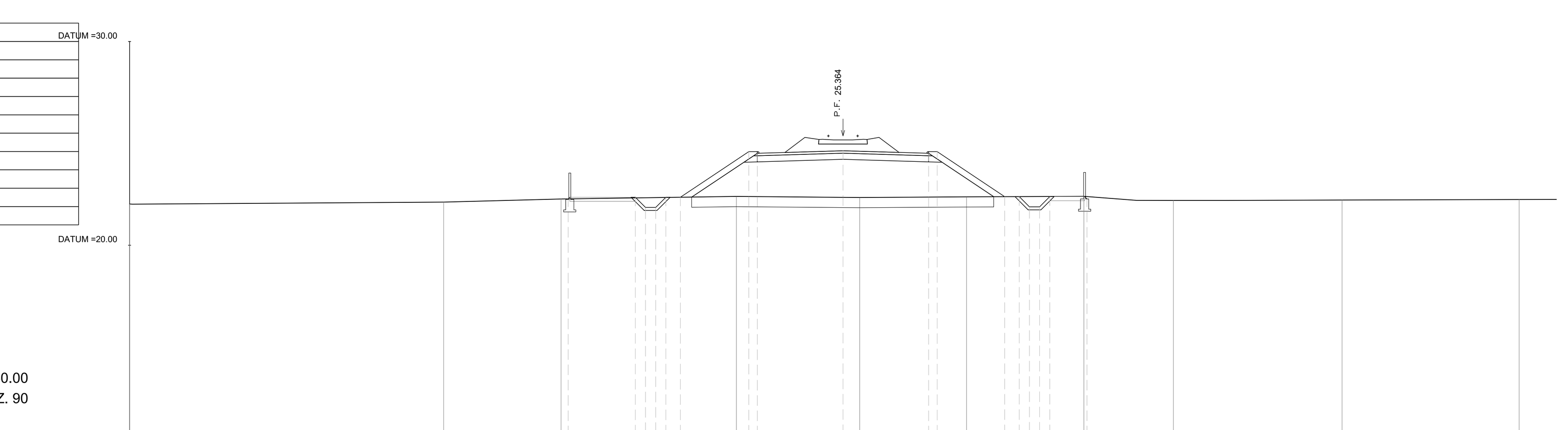

PROG 04+450.00
SEZ. 90

QUOTE TERRENO	22.02 22.12 22.27 22.40 22.34 22.38 22.40 22.20 22.22 22.24
DIST. PROGRESSIVE TERRENO	-35.00 -19.59 -13.83 -5.23 0.82 6.06 11.82 16.21 24.48 33.17
QUOTE PROGETTO	22.28 22.36 21.86 21.86 22.36 22.36 24.59 24.51 24.64 24.51 24.59 22.39 22.39 21.89 21.89 22.39 22.27
DIST.PROGRESSIVE PROGETTO	-13.48 -10.19 -9.69 -9.19 -8.69 -7.98 -4.62 -4.20 0.00 4.20 4.62 7.93 8.64 9.14 9.64 10.14
DISTANZA BINARI	0.00

COMMITTENTE:
RFI RETE FERROVIARIA ITALIANA
GRUPPO FERROVIE DELLO STATO ITALIANE

PROGETTAZIONE:
ITALFERR
GRUPPO FERROVIE DELLO STATO ITALIANE

DIREZIONE TECNICA
U.O. COORDINAMENTO NO CAPTIVE E INGEGNERIA DI SISTEMA

PROGETTO DEFINITIVO

COLLEGAMENTO FERROVIARIO DELL'AEROPORTO DEL SALENTO CON LA STAZIONE DI BRINDISI

INFRASTRUTTURA FERROVIARIA – Sezioni trasversali di progetto
Sezioni trasversali Tavola 15 di 21

SCALA : 1:200

COMMESSA	LOTTO	FASE	ENTE	TIPO DOC.	OPERA/DISCIPLINA	PROGR.	REV.
IA7K	00	D	10	W9	IF0001	015	C

Revis.	Descrizione	Redatto	Data	Verificato	Data	Approvato	Data	Autorizzato Data
A	Emissione esecutiva	P.Luciani	Dic.2019	F. Caratozzolo	Dic.2019	T.Paoletti	Dic.2019	L. Berardi Gen.2020
B	Emissione esecutiva	P.Luciani	Gen.2020	F. Caratozzolo	Gen.2020	T.Paoletti	Gen.2020	
C	Emissione Esecutiva	P.Luciani	Feb.2020	F. Caratozzolo	Feb.2020	T.Paoletti	Feb.2020	

File: IA7K00D10W9IF0001015C.dwg | n. Elab.: