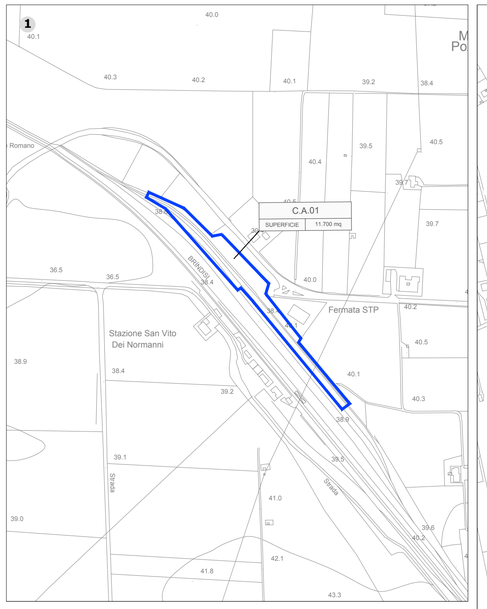


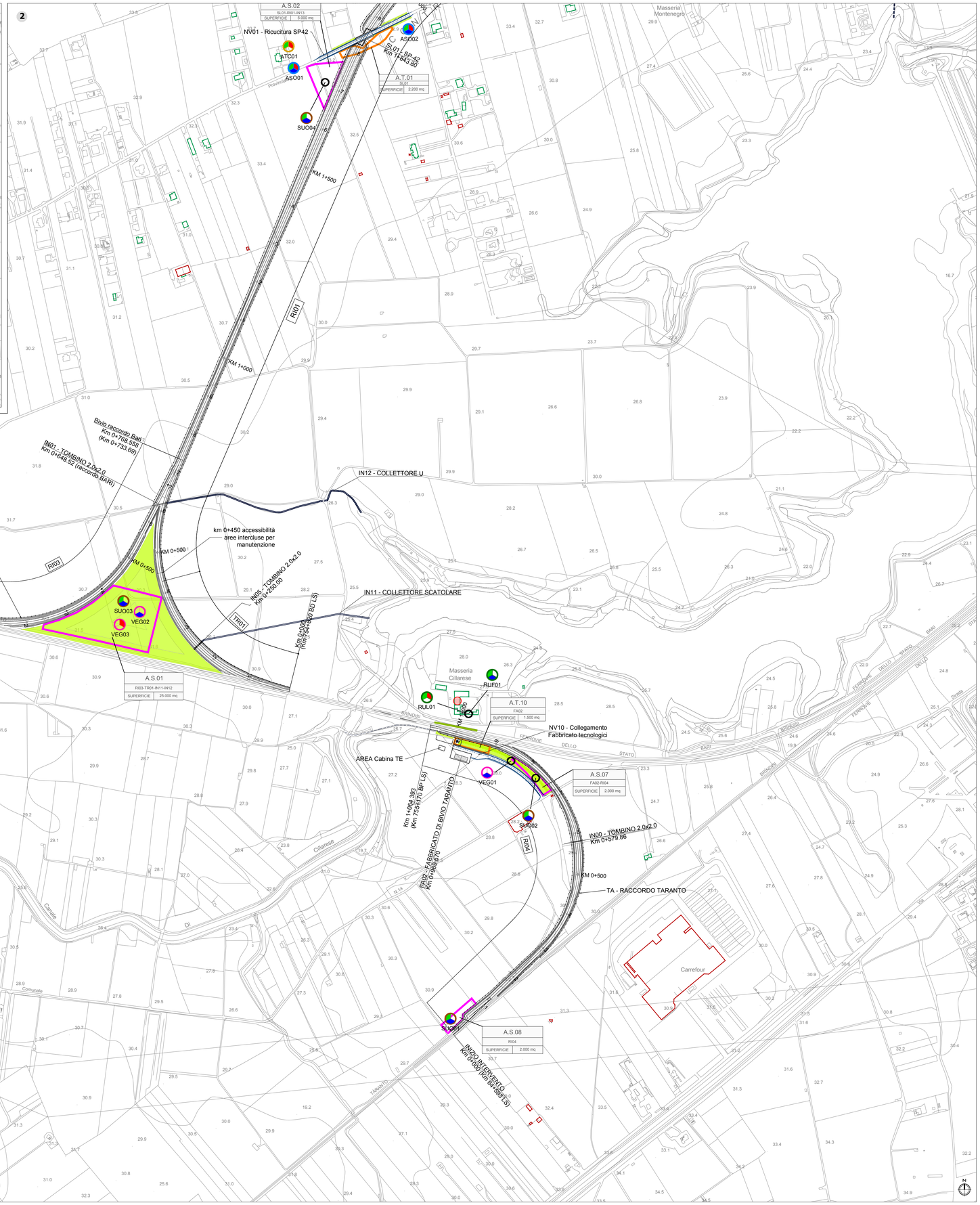


## Key plan

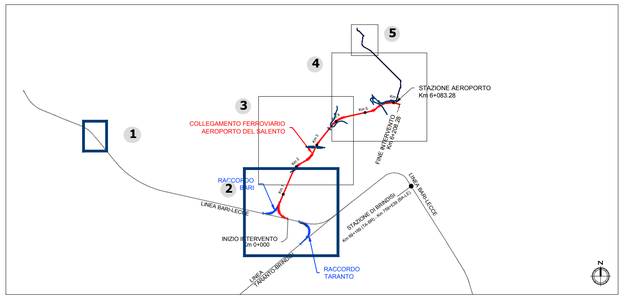


## LEGENDA

Opere di linea

Opere viarie connesse

Opere idrauliche

### Aree di cantiere

CB - Cantiere base

CO - Cantiere operativo

DT - Deposito terre

AR - Cantiere di armamento

AS - Area di stoccaggio

AT - Area tecnica

### Ricettori ed opere di mitigazione

Ricettori residenziali

Ricettori non residenziali

Ricettori sensibili

Ricettori in demolizione

Barriere antirumore di cantiere fisso

Barriere antirumore avanzamento lavori

Interventi diretti in fase di esercizio

Opere a verde

### PUNTI DI MONITORAGGIO

| Simbolo | Descrizione | Simbolo | Descrizione |
|---|---|---|---|
| | ATC - ATMOSFERA CANTIERE | | RUL - RUMORE FRONTE AVANZAMENTO LAVORI |
| | ASO - ACQUE SOTTERRANEE | | VIL - VIBRAZIONI FRONTE AVANZAMENTO LAVORI |
| | RUC - RUMORE CANTIERE | | VEG - VEGETAZIONE |
| | RUF - RUMORE TRANSITO FERROVIARIO | | SUO - SUOLO E SOTTOSUOLO |

### FASE DI MONITORAGGIO

ANTE OPERAM

CORSO D'OPERA

POST OPERAM

COMMITTENTE:

RFI RETE FERROVIARIA ITALIANA
GRUPPO FERROVIE DELLO STATO ITALIANE

PROGETTAZIONE:

ITALFERR
GRUPPO FERROVIE DELLO STATO ITALIANE

**U.O. ARCHITETTURA, AMBIENTE E TERRITORIO**

# PROGETTO DEFINITIVO

# COLLEGAMENTO FERROVIARIO DELL'AEROPORTO DEL SALENTO CON LA STAZIONE DI BRINDISI

PROGETTO DI MONITORAGGIO AMBIENTALE

Planimetria localizzazione punti di monitoraggio Tav. 1 di 3

SCALA: 1:5.000

| COMMESSA | LOTTO | FASE | ENTE | TIPO DOC. | OPERA/DISCIPLINA | PROGR. | REV. |
|---|---|---|---|---|---|---|---|
| IA7K | 00 | D | 22 | P5 | MA0000 | 001 | A |

| Rev. | Descrizione | Redatto | Data | Verificato | Data | Approvato | Data | Autorizzato Data |
|---|---|---|---|---|---|---|---|---|
| A | Emissione Esecutiva | F. Massari | Gennaio 2021 | D.Policritti<br>G. Dajelli | Gennaio 2021 | T. Paoletti | Gennaio 2021 | D. Lucarici<br>Gennaio 2021 |

ITALFERR S.p.A.
Dott. Ing. Donato Ludovico
Ordine degli Ingegneri di Roma
(A19619)

File: IA7K00D22P5MA0000001A.dwg

n. Elab.: