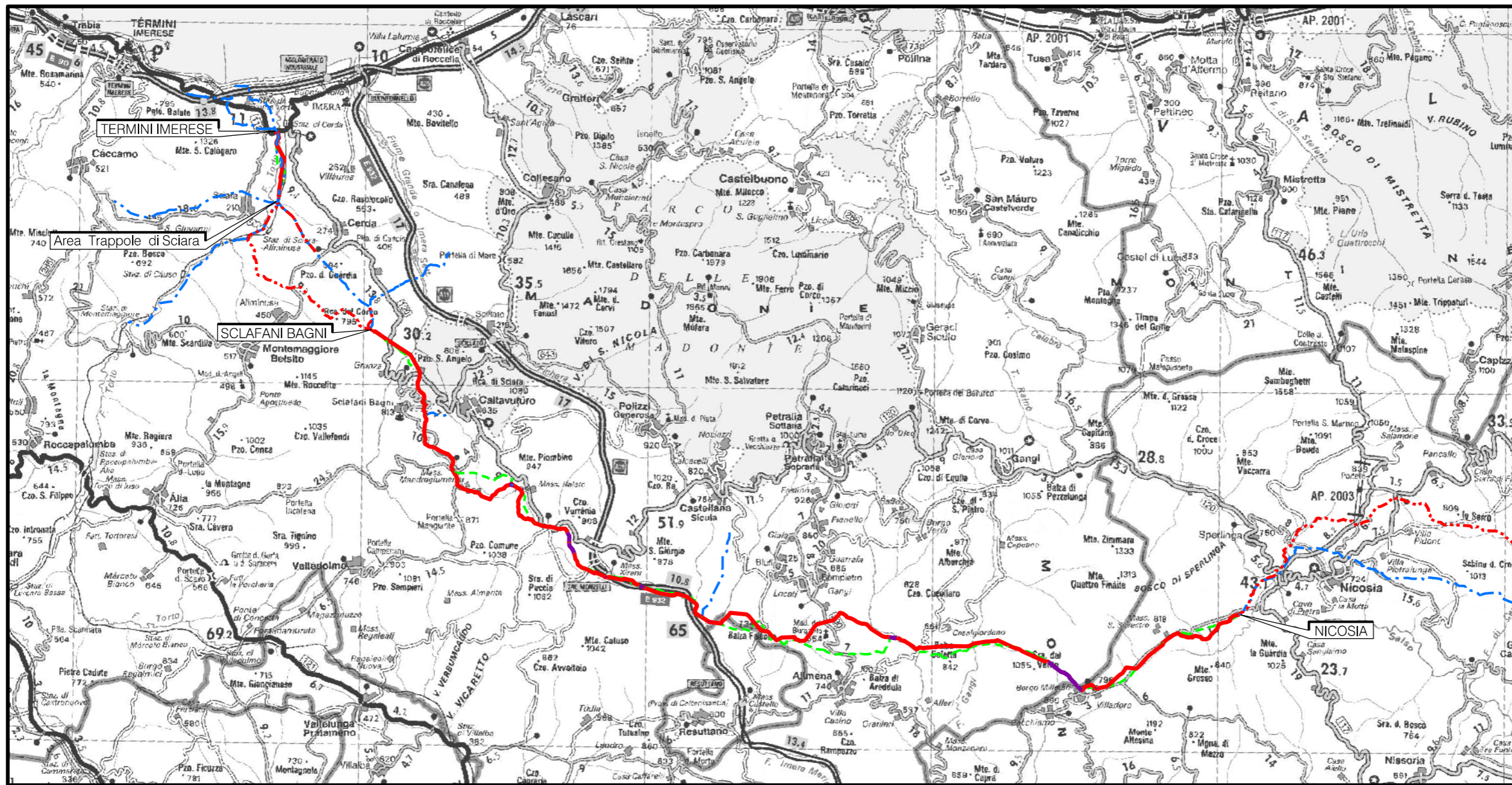


Il presente disegno e' di proprieta' aziendale - La Societa' tutelera' i propri diritti a termine di legge.



COROGRAFIA Scala 1:250.000

FILIPPO IANNI  
 ARCHEOLOGO  
 P.IVA 018C0890855  
 CELL. 328.996231

01	15/03/2021	EMISSIONE PER INTEGRAZIONI SIA	IANNI'	ANTOGNOLI	PEDINI
00	18/03/2020	EMISSIONE	IANNI'	ANTOGNOLI	PEDINI
INDICE	DATA	REVISIONI	ELABORATO	VERIFICATO	APPROVATO
			Dis.	PG-ARC-104	
			Fg.	1	20
Rifacimento Metanodotto Gagliano - T. Imerese DN 400 (16") / DN 300 (12"), DP 75 bar FASE 2			Comm.	NR/19188	
			INDICE	00	01
CARTA DEI CONI DI VISUALE			Scala	1:10000	
			Sostituisce il	.....	
			Sostituito dal	.....	

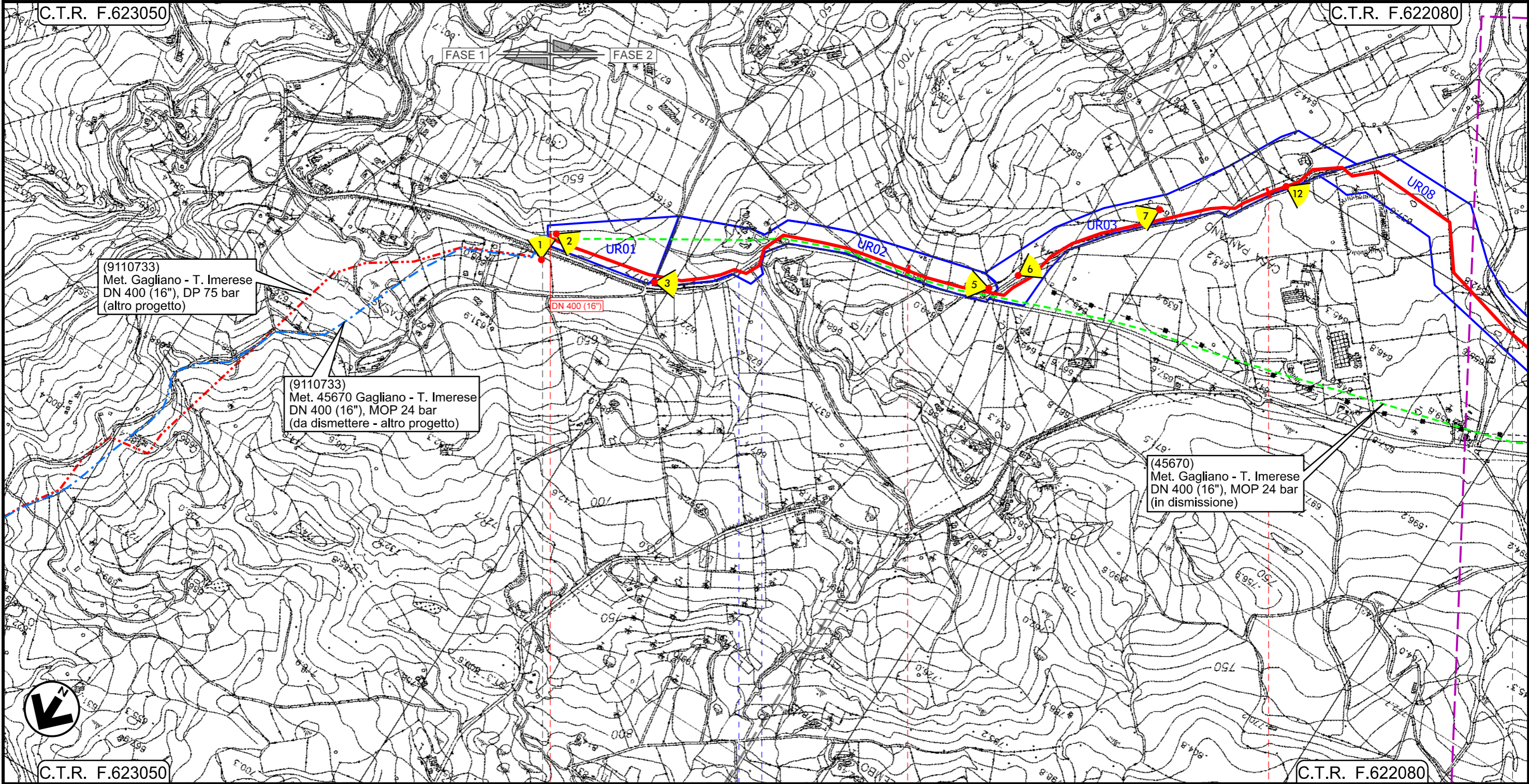


# Rifacimento Metanodotto Gagliano - T. Imerese DN 400 (16") / DN 300 (12"), DP 75 bar

FASE 2

CARTA DEI CONI DI VISUALE

01	15/03/2021	EMISSIONE PER INTEGRAZIONI SIA	IANNI'	ANTOGNOLI	PEDINI	Foglio <b>2</b>
00	18/03/2020	EMISSIONE	IANNI'	ANTOGNOLI	PEDINI	
INDICE	DATA	REVISIONI	ELABORATO	VERIFICATO	APPROVATO	di 20
			Dis. PG-ARC-104			Scala 1:10000
			Comm. NR/19188			



Il presente disegno e' di proprieta' aziendale - La Societa' tutelera' i propri diritti a termine di legge.

C.T.R. F.623050

C.T.R. F.622080

0+000

1

2

NICOSIA  
ENNA

SPERLINGA

45670/5.2 Km 0+000

S.P. n.19


INTERVENTO 1: 9315 m

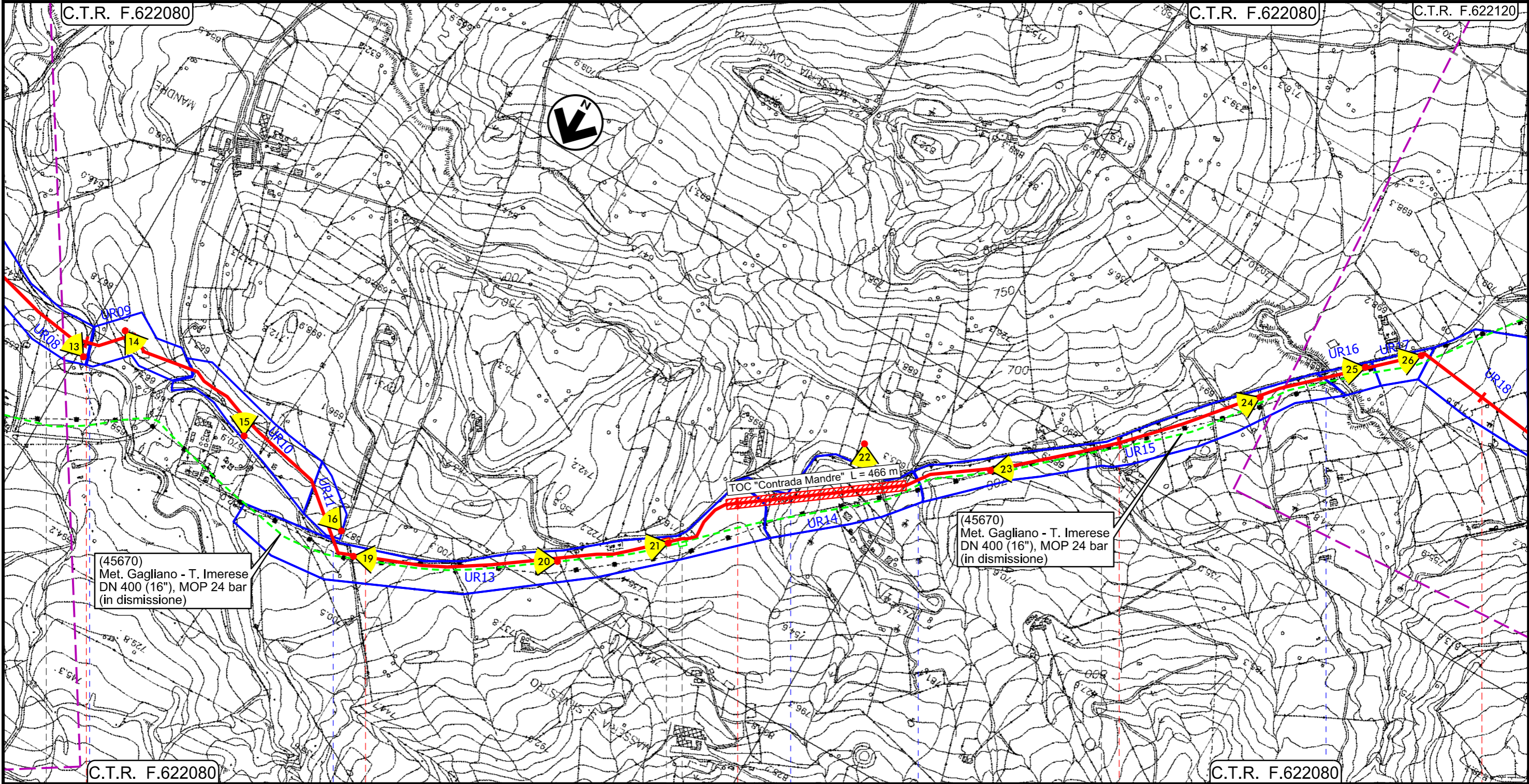


# Rifacimento Metanodotto Gagliano - T. Imerese DN 400 (16") / DN 300 (12"), DP 75 bar

FASE 2

## CARTA DEI CONI DI VISUALE

01	15/03/2021	EMISSIONE PER INTEGRAZIONI SIA	IANNI'	ANTOGNOLI	PEDINI	Foglio <b>3</b>
00	18/03/2020	EMISSIONE	IANNI'	ANTOGNOLI	PEDINI	
INDICE	DATA	REVISIONI	ELABORATO	VERIFICATO	APPROVATO	
 			Dis. PG-ARC-104			di 20
			Comm. NR/19188			Scala 1:10000



Il presente disegno e' di proprieta' aziendale - La Societa' tutelera' i propri diritti a termine di legge.

3	4	5	6	7
NICOSIA	SPERLINGA	ENNA	NICOSIA	
Vallone Intronata	S.P. n.19	PIL Loc. Masseria S.Silvestro Km 4+775	Fosso senza nome	Fosso senza nome
		45670/6.1		Torrente Erbe Bianche

**INTERVENTO 1: 9315 m**

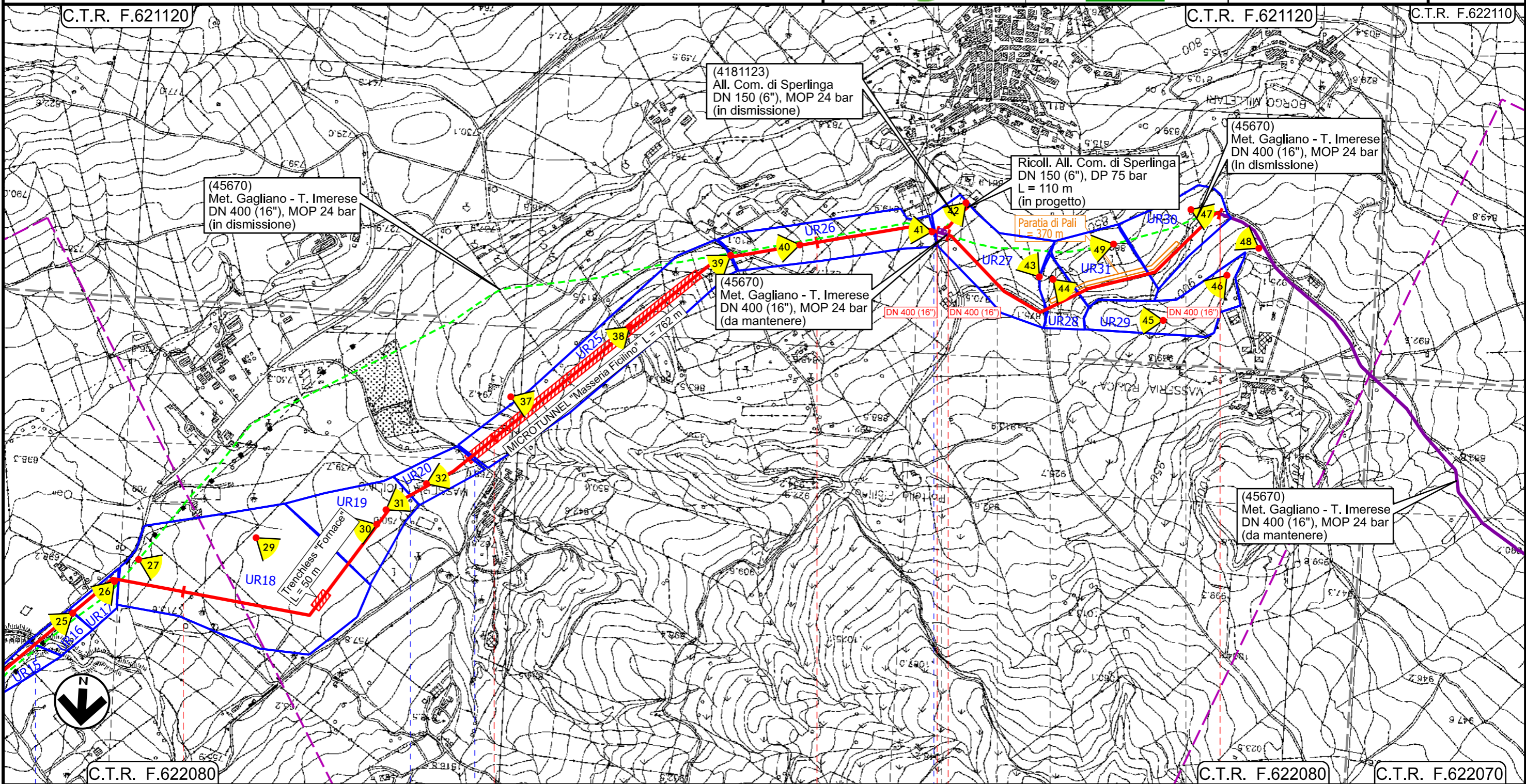


# Rifacimento Metanodotto Gagliano - T. Imerese DN 400 (16") / DN 300 (12"), DP 75 bar

FASE 2

## CARTA DEI CONI DI VISUALE

01	15/03/2021	EMISSIONE PER INTEGRAZIONI SIA	IANNI'	ANTOGNOLI	PEDINI	Foglio <b>4</b>
00	18/03/2020	EMISSIONE	IANNI'	ANTOGNOLI	PEDINI	
INDICE	DATA	REVISIONI	ELABORATO	VERIFICATO	APPROVATO	di 20
			Dis. PG-ARC-104			Scala 1:10000
			Comm. NR/19188			



Il presente disegno e' di proprieta' aziendale - La Societa' tutela i propri diritti a termine di legge.

C.T.R. F.621120		C.T.R. F.621120		C.T.R. F.622110	
C.T.R. F.622080		C.T.R. F.622080		C.T.R. F.622070	
7	8	9	9+315 0+000	0+855	
NICOSIA			GANGI	NICOSIA	GANGI
ENNA			PALERMO	ENNA	PALERMO
INTERVENTO 1: 9315 m			INTERVENTO 2: 855 m		
Intervento 1a: 29 m			Intervento 2a: 2350 m		

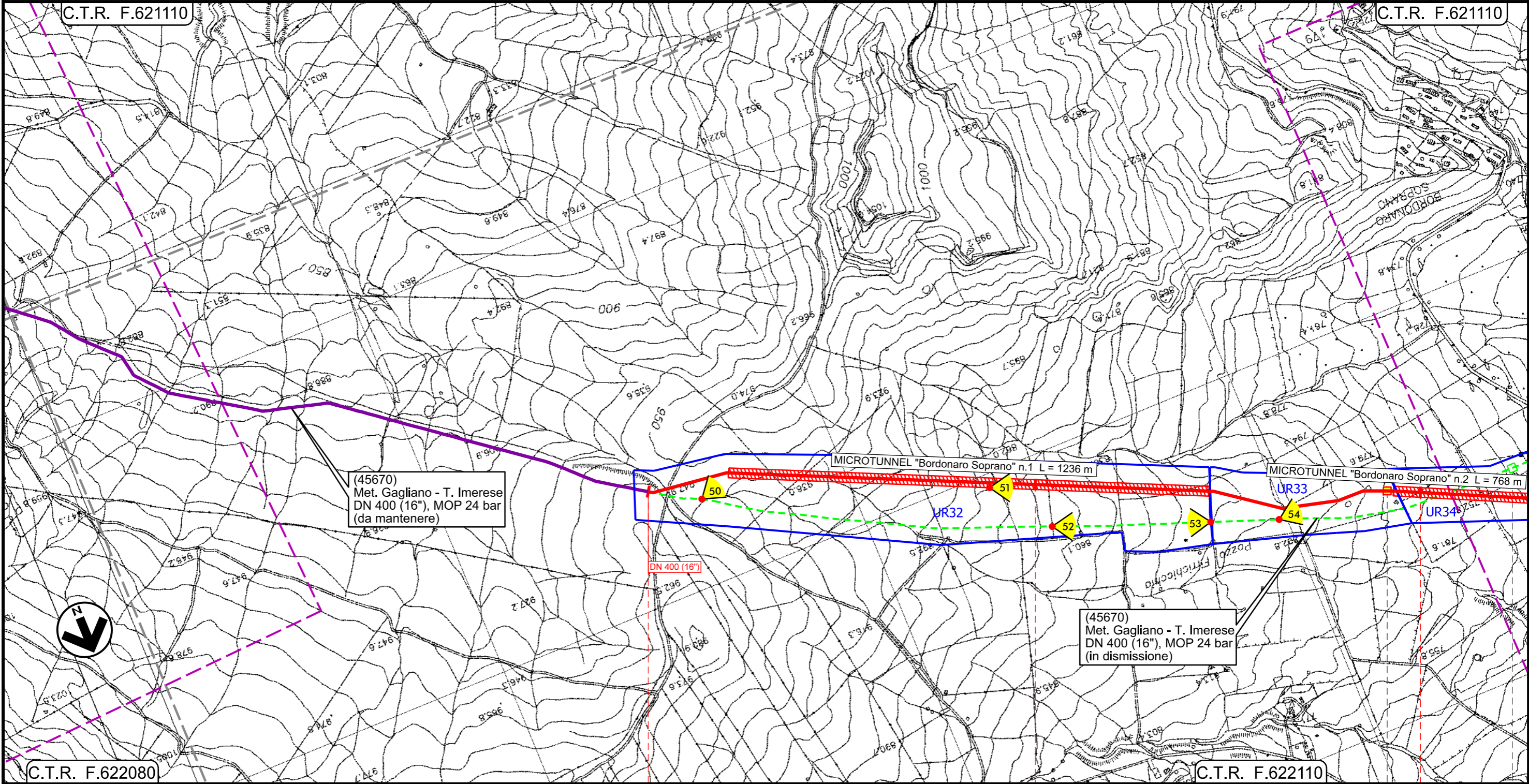


# Rifacimento Metanodotto Gagliano - T. Imerese DN 400 (16") / DN 300 (12"), DP 75 bar

FASE 2

## CARTA DEI CONI DI VISUALE

01	15/03/2021	EMISSIONE PER INTEGRAZIONI SIA	IANNI'	ANTOGNOLI	PEDINI	Foglio <b>5</b> di 20 Scala 1:10000
00	18/03/2020	EMISSIONE	IANNI'	ANTOGNOLI	PEDINI	
INDICE	DATA	REVISIONI	ELABORATO	VERIFICATO	APPROVATO	
			Dis. PG-ARC-104			
			Comm. NR/19188			



0+000

1

2

GANGI  
PALERMO

◀ P.I.L. Loc. Bordonaro Soprano  
Km 14+464

45670/7.1 ▶

INTERVENTO 3: 8370 m

Intervento 2a: 2350 m



Il presente disegno e' di proprieta' aziendale - La Societa' tutelera' i propri diritti a termine di legge.

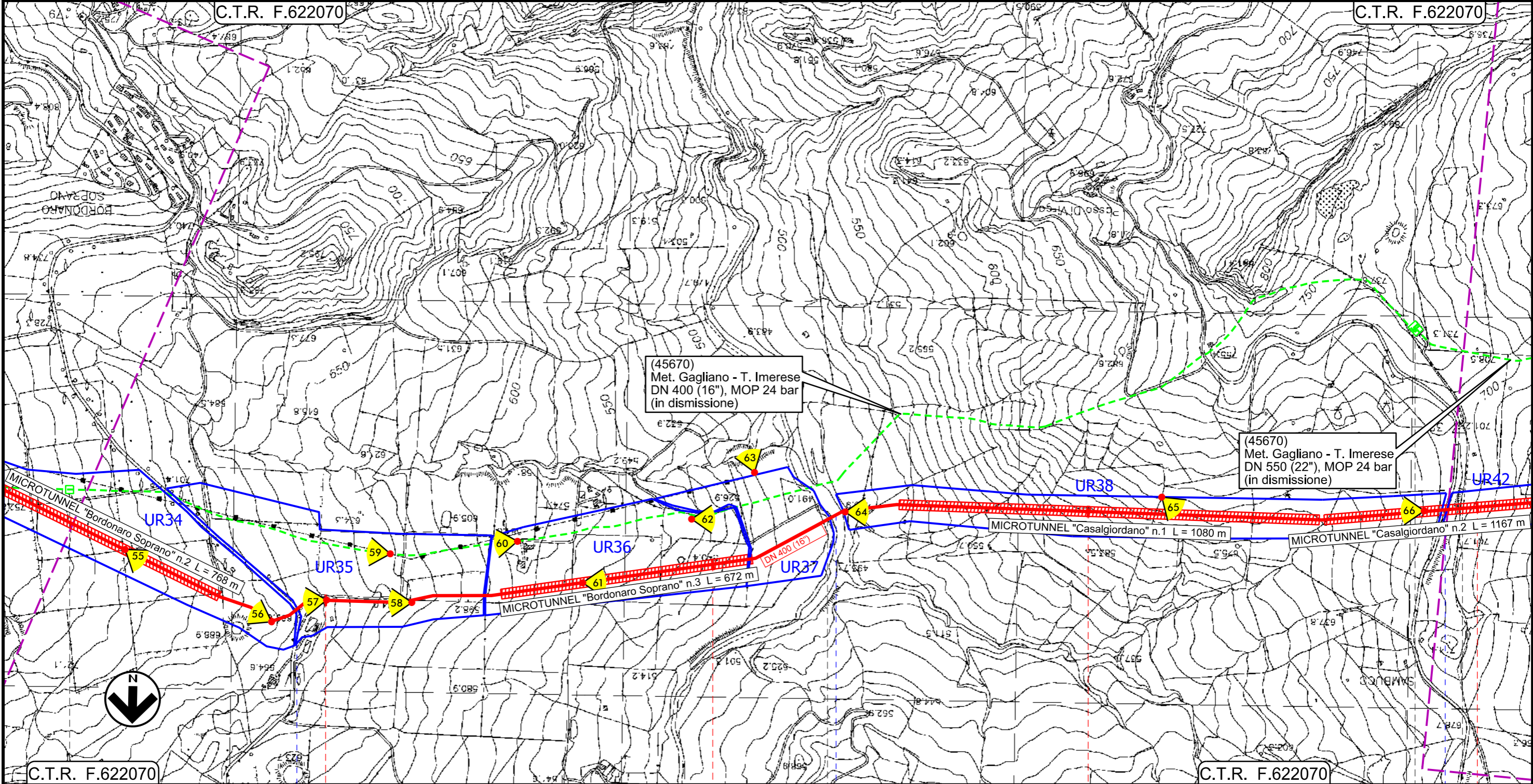


# Rifacimento Metanodotto Gagliano - T. Imerese DN 400 (16") / DN 300 (12"), DP 75 bar

FASE 2

## CARTA DEI CONI DI VISUALE

01	15/03/2021	EMISSIONE PER INTEGRAZIONI SIA	IANNI'	ANTOGNOLI	PEDINI	Foglio <b>6</b>
00	18/03/2020	EMISSIONE	IANNI'	ANTOGNOLI	PEDINI	
INDICE	DATA	REVISIONI	ELABORATO	VERIFICATO	APPROVATO	
 			Dis. PG-ARC-104			di 20
			Comm. NR/19188			Scala 1:1000



Il presente disegno e' di proprieta' aziendale - La Societa' tutelera' i propri diritti a termine di legge.

C.T.R. F.622070	3	GANGI	4	PALERMO	5	BLUFI	6	ALIMENA
-----------------	---	-------	---	---------	---	-------	---	---------

45670/7.1	S.P. n.14	Flume Gangi	45670/8
-----------	-----------	-------------	---------

INTERVENTO 3: 8370 m			
----------------------	--	--	--

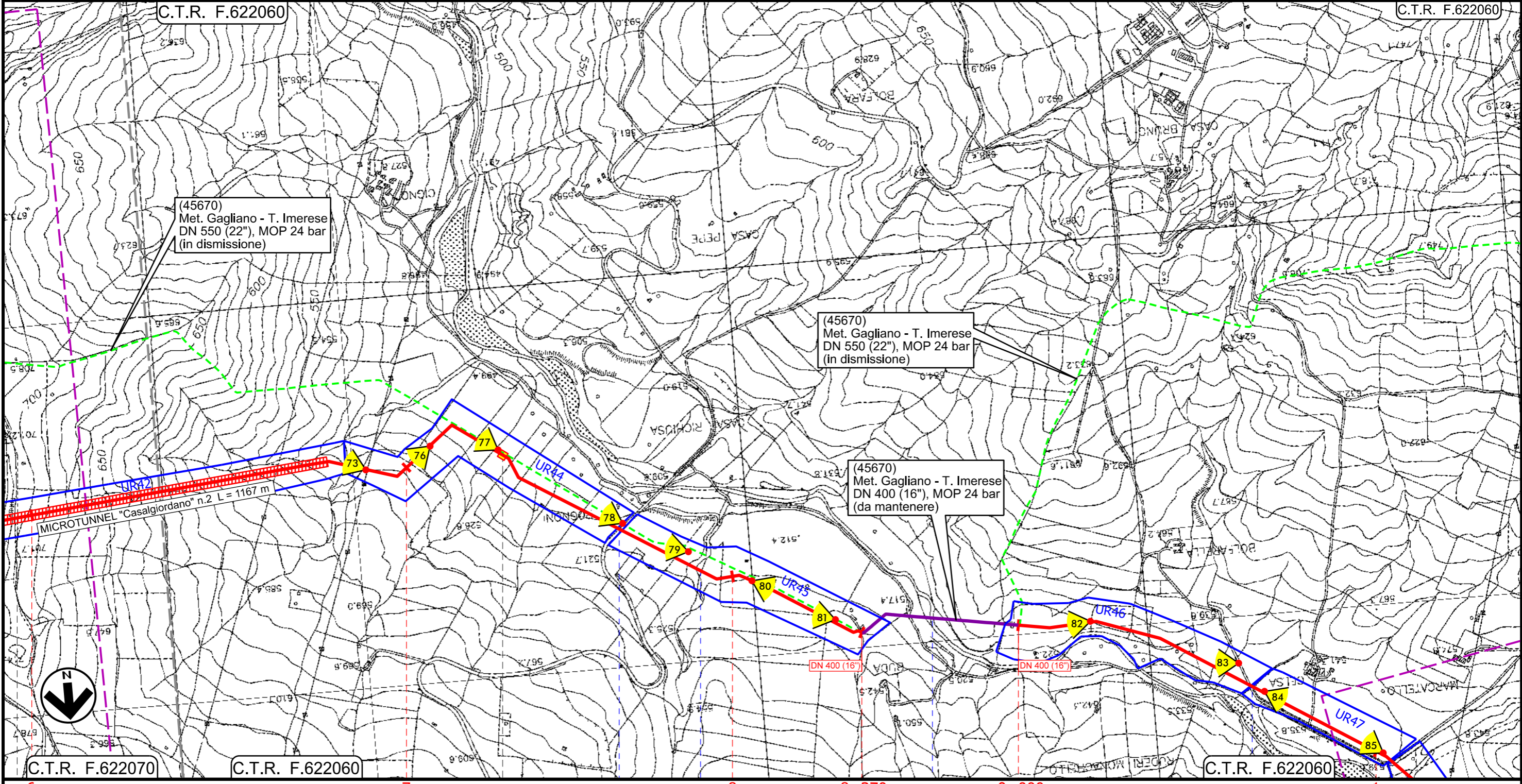


# Rifacimento Metanodotto Gagliano - T. Imerese DN 400 (16") / DN 300 (12"), DP 75 bar

FASE 2

## CARTA DEI CONI DI VISUALE

01	15/03/2021	EMISSIONE PER INTEGRAZIONI SIA	IANNI'	ANTOGNOLI	PEDINI	Foglio <b>7</b>
00	18/03/2020	EMISSIONE	IANNI'	ANTOGNOLI	PEDINI	
INDICE	DATA	REVISIONI	ELABORATO	VERIFICATO	APPROVATO	
			Dis. PG-ARC-104			di 20
			Comm. NR/19188			Scala 1:10000



Il presente disegno e' di proprieta' aziendale - La Societa' tutela i propri diritti a termine di legge.

6	C.T.R. F.622070	C.T.R. F.622060	7	8	8+370	0+000	1
BLUFI	ALIMENA				PALERMO		BOMPIETRO
<p>PIL Loc. Contrada Rognoni Km 19+859</p> <p>Strada Comunale    ●    Torrente Scacciaferro    ●    Fiume Salso    ●    Str. Comunale    ●    Str. Comunale    ●    Torrente Vaccarizzo</p>							
INTERVENTO 3: 8370 m					Intervento 3a: 425 m		INTERVENTO 4: 15615 m

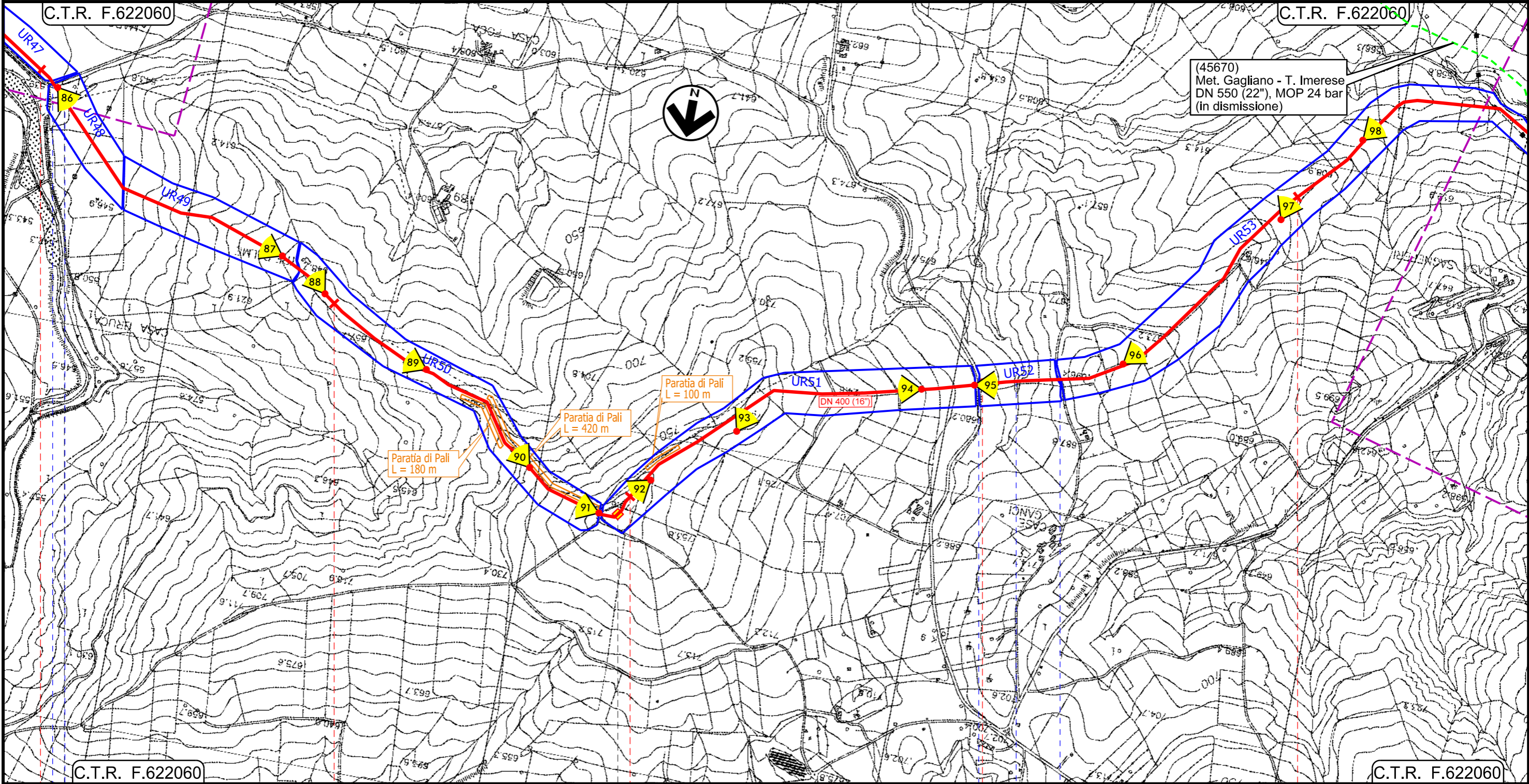


# Rifacimento Metanodotto Gagliano - T. Imerese DN 400 (16") / DN 300 (12"), DP 75 bar

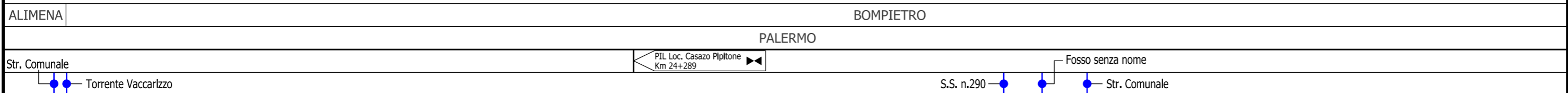
FASE 2

CARTA DEI CONI DI VISUALE

01	15/03/2021	EMISSIONE PER INTEGRAZIONI SIA	IANNI'	ANTOGNOLI	PEDINI	Foglio <b>8</b>
00	18/03/2020	EMISSIONE	IANNI'	ANTOGNOLI	PEDINI	
INDICE	DATA	REVISIONI	ELABORATO	VERIFICATO	APPROVATO	
			Dis. PG-ARC-104			di 20
			Comm. NR/19188			Scala 1:10000



Il presente disegno e' di proprieta' aziendale - La Societa' tutelera' i propri diritti a termine di legge.



**INTERVENTO 4: 15615 m**

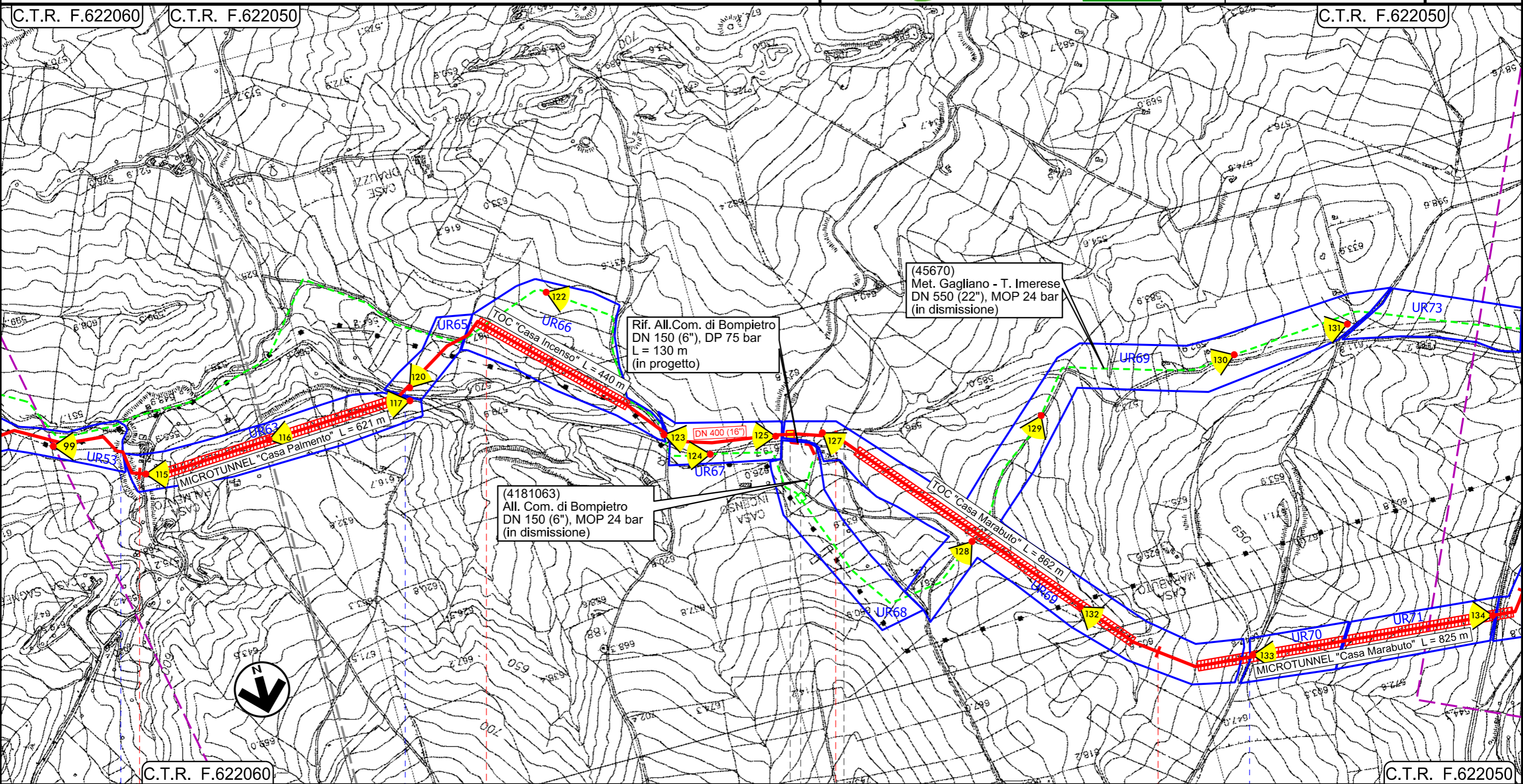


Rifacimento Metanodotto Gagliano - T. Imerese  
DN 400 (16") / DN 300 (12"), DP 75 bar

FASE 2

CARTA DEI CONI DI VISUALE

01	15/03/2021	EMISSIONE PER INTEGRAZIONI SIA	IANNI'	ANTOGNOLI	PEDINI	Foglio <b>9</b> di 20 Scala 1:10000
00	18/03/2020	EMISSIONE	IANNI'	ANTOGNOLI	PEDINI	
INDICE	DATA	REVISIONI	ELABORATO	VERIFICATO	APPROVATO	
			Dis. PG-ARC-104			
			Comm. NR/19188			



Il presente disegno e' di proprieta' aziendale - La Societa' tutelera' i propri diritti a termine di legge.

6 7 8 9  
BOMPIETRO PALERMO BLUFI

- Fosso senza nome
- Rio Sagneferi
- S.P. n.138

PIDI Loc. Casa Incenso Km 29+224

45670/9  
4181063/1


INTERVENTO 4: 15615 m

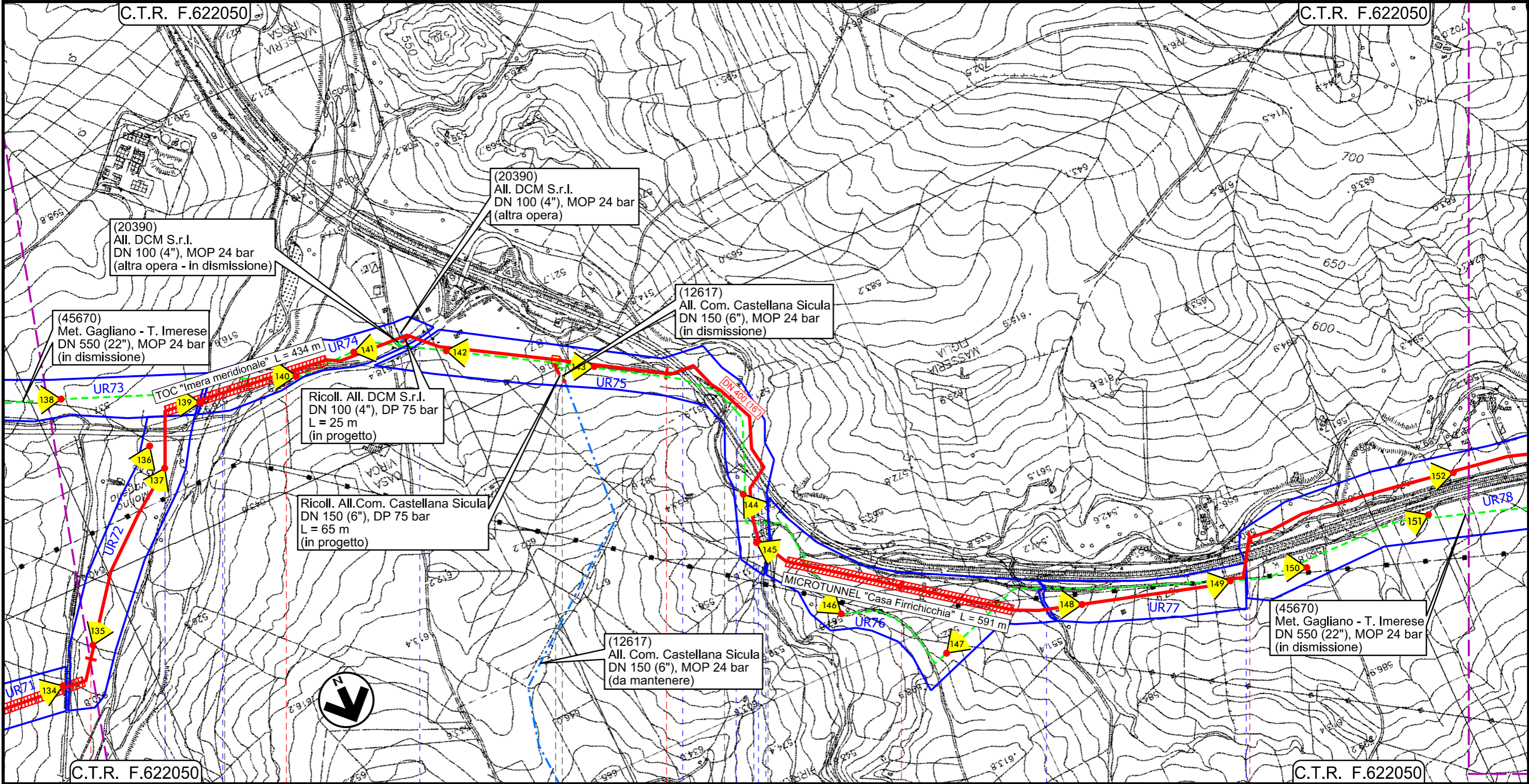


# Rifacimento Metanodotto Gagliano - T. Imerese DN 400 (16") / DN 300 (12"), DP 75 bar

FASE 2

CARTA DEI CONI DI VISUALE

01	15/03/2021	EMISSIONE PER INTEGRAZIONI SIA	IANNI'	ANTOGNOLI	PEDINI	Foglio <b>10</b>
00	18/03/2020	EMISSIONE	IANNI'	ANTOGNOLI	PEDINI	
INDICE	DATA	REVISIONI	ELABORATO	VERIFICATO	APPROVATO	di 20
 						Dis. PG-ARC-104
						Comm. NR/19188
						Scala 1:10000



Il presente disegno e' di proprieta' aziendale - La Societa' tutelera' i propri diritti a termine di legge.

10	11	12	13	14
BLUFI	RESUTTANO	PETRALIA SOTTANA	CASTELLANA SICULA	POLIZZI GENEROSA
PALERMO	CALTANISSETTA		PALERMO	
S.P. n.138	Fiume Imera meridionale	S.P. n.138	Vallone S.Giorgio A.19	Fosso S. Giuliano A.19


**INTERVENTO 4: 15615 m**

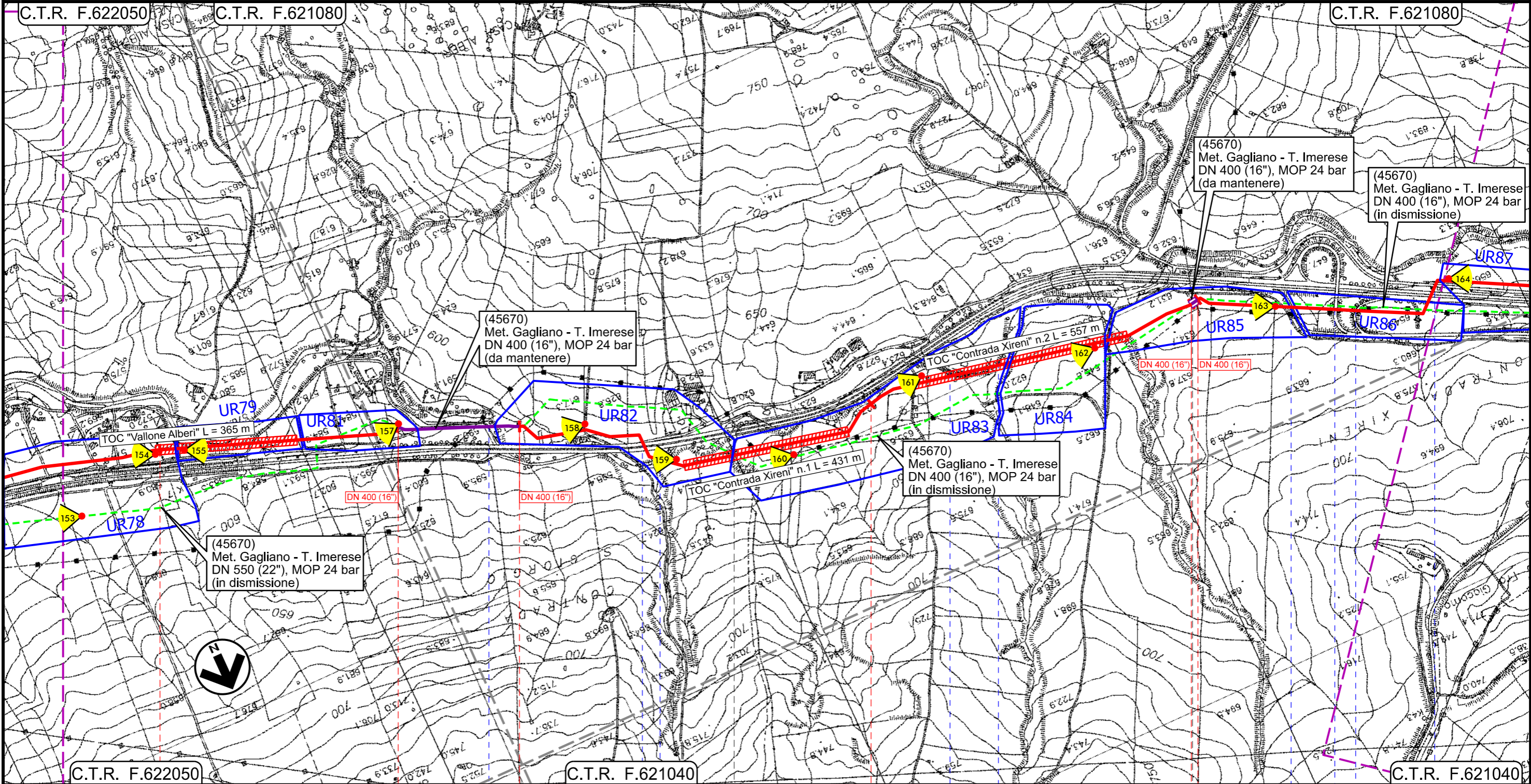


# Rifacimento Metanodotto Gagliano - T. Imerese DN 400 (16") / DN 300 (12"), DP 75 bar

FASE 2

## CARTA DEI CONI DI VISUALE









01	15/03/2021	EMISSIONE PER INTEGRAZIONI SIA	IANNI'	ANTOGNOLI	PEDINI	Foglio <b>11</b>
00	18/03/2020	EMISSIONE	IANNI'	ANTOGNOLI	PEDINI	
INDICE	DATA	REVISIONI	ELABORATO	VERIFICATO	APPROVATO	di 20
 			Dis. PG-ARC-104			Scala 1:1000
			Comm. NR/19188			

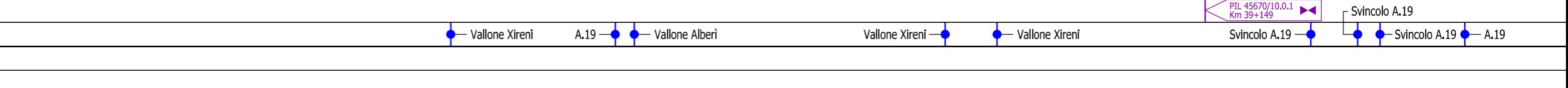


Il presente disegno e' di proprieta' aziendale - La Societa' tutelera' i propri diritti a termine di legge.

C.T.R. F.622050      15      15+615      0+000      1      1+870 0+000      C.T.R. F.621040

POLIZZI GENEROSA      PALERMO      CASTELLANA SICULA

 Vallone Xireni   
  A.19   
  Vallone Alberi   
  Vallone Xireni   
  Vallone Xireni   
  Svincolo A.19   
  Svincolo A.19   
  A.19





INTERVENTO 4: 15615 m	INTERVENTO 5: 1870 m	INTERVENTO 6: 2300 m
Intervento 4a: 315 m	Intervento 5a: 20 m	

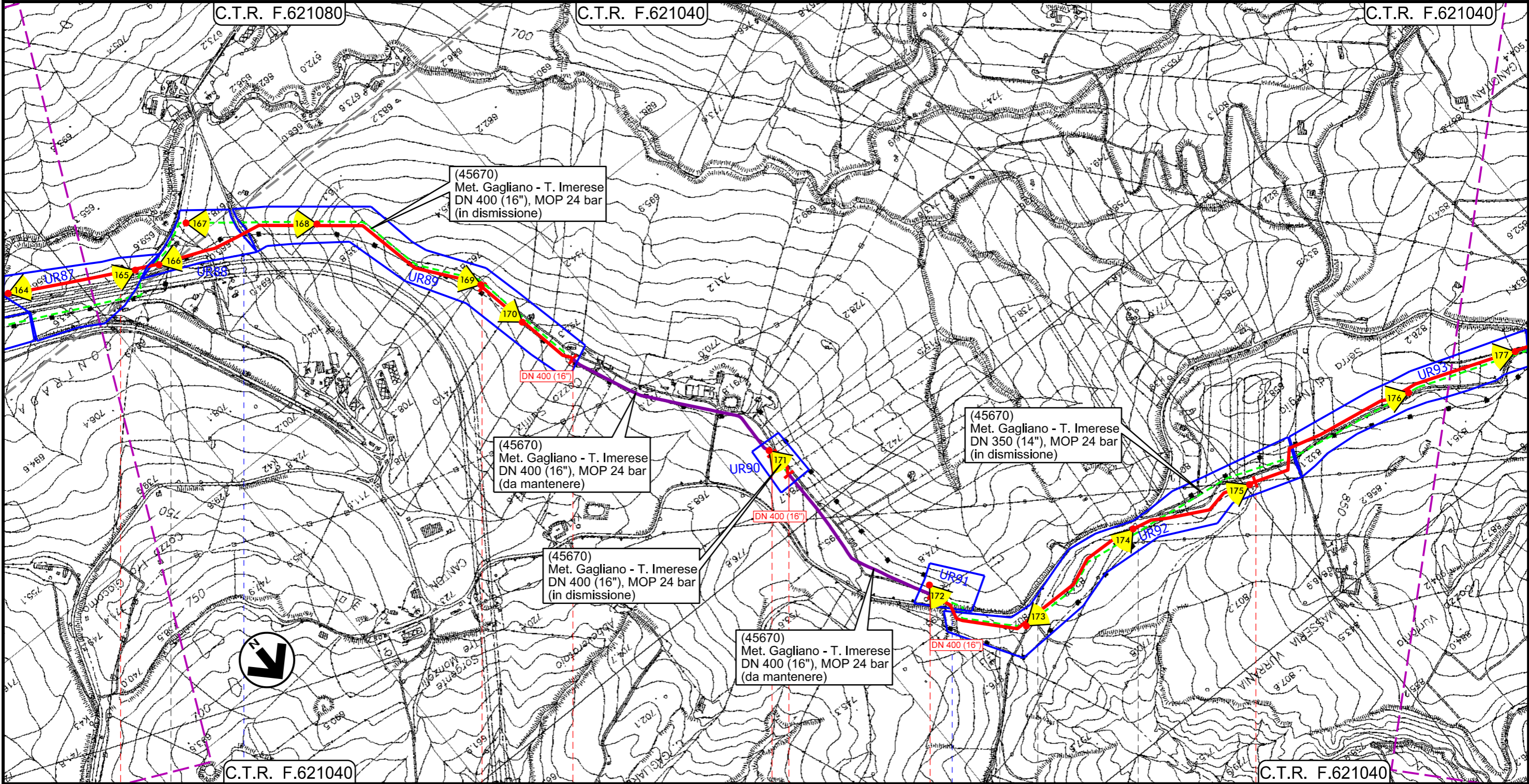



# Rifacimento Metanodotto Gagliano - T. Imerese DN 400 (16") / DN 300 (12"), DP 75 bar

FASE 2

## CARTA DEI CONI DI VISUALE

01	15/03/2021	EMISSIONE PER INTEGRAZIONI SIA	IANNI'	ANTOGNOLI	PEDINI	Foglio <b>12</b>
00	18/03/2020	EMISSIONE	IANNI'	ANTOGNOLI	PEDINI	
INDICE	DATA	REVISIONI	ELABORATO	VERIFICATO	APPROVATO	di 20
 						Dis. PG-ARC-104
						Comm. NR/19188
						Scala 1:10000



CASTELLANA SICULA	POLIZZI GENEROSA	PALERMO	CALTAVUTURO
 Strada		 S.S. n.120	
INTERVENTO 6: 2300 m		INTERVENTO 7: 75 m	INTERVENTO 8: 4880 m
		Intervento 6a: 584 m	Intervento 7a: 490 m

Il presente disegno e' di proprieta' aziendale - La Societa' tutelera' i propri diritti a termine di legge.

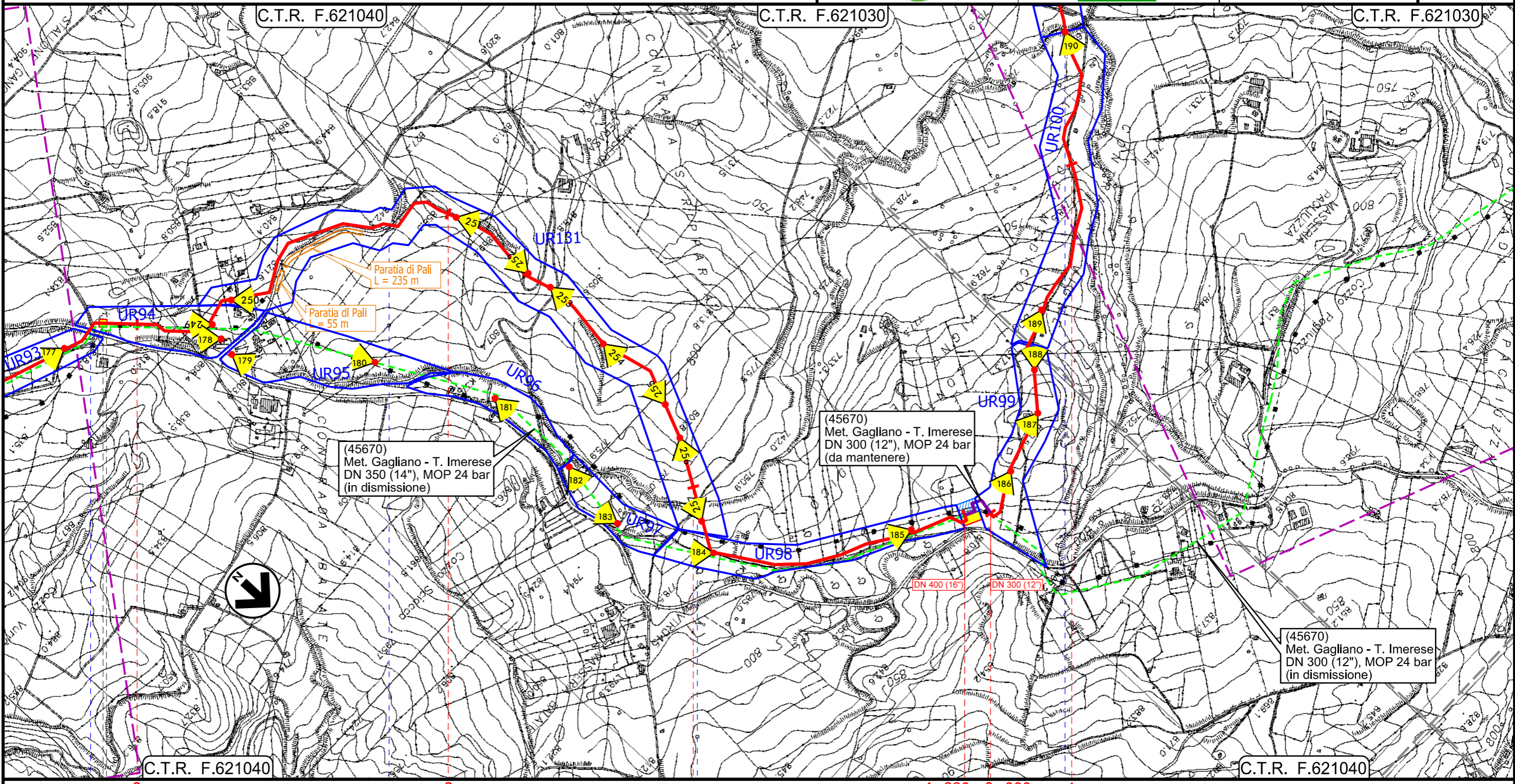


# Rifacimento Metanodotto Gagliano - T. Imerese DN 400 (16") / DN 300 (12"), DP 75 bar

FASE 2

CARTA DEI CONI DI VISUALE

01	15/03/2021	EMISSIONE PER INTEGRAZIONI SIA	IANNI'	ANTOGNOLI	PEDINI	Foglio <b>13</b>
00	18/03/2020	EMISSIONE	IANNI'	ANTOGNOLI	PEDINI	
INDICE	DATA	REVISIONI	ELABORATO	VERIFICATO	APPROVATO	di 20
 						Dis. PG-ARC-104
						Comm. NR/19188
						Scala 1:10000



Il presente disegno e' di proprieta' aziendale - La Societa' tutelera' i propri diritti a termine di legge.


C.T.R. F.621040		C.T.R. F.621030		C.T.R. F.621030	
2	3	4	4+880	0+000	1
CALTAVUTURO PALERMO					
P.L. Loc. Contrada Balete Km 44+525	45670/10.1	Stazione L/R DN 400 Loc. Caltavuturo Km 47+493	Trappole DN 300 Caltavuturo 45670/10.2		
S.S. n.120	Strada Vic.le Girosa	Torrente Vigne del Medico	Torrente Vigne del Medico		
INTERVENTO 8: 4880 m			INTERVENTO 9: 13945 m		
Intervento 8a: 120 m					

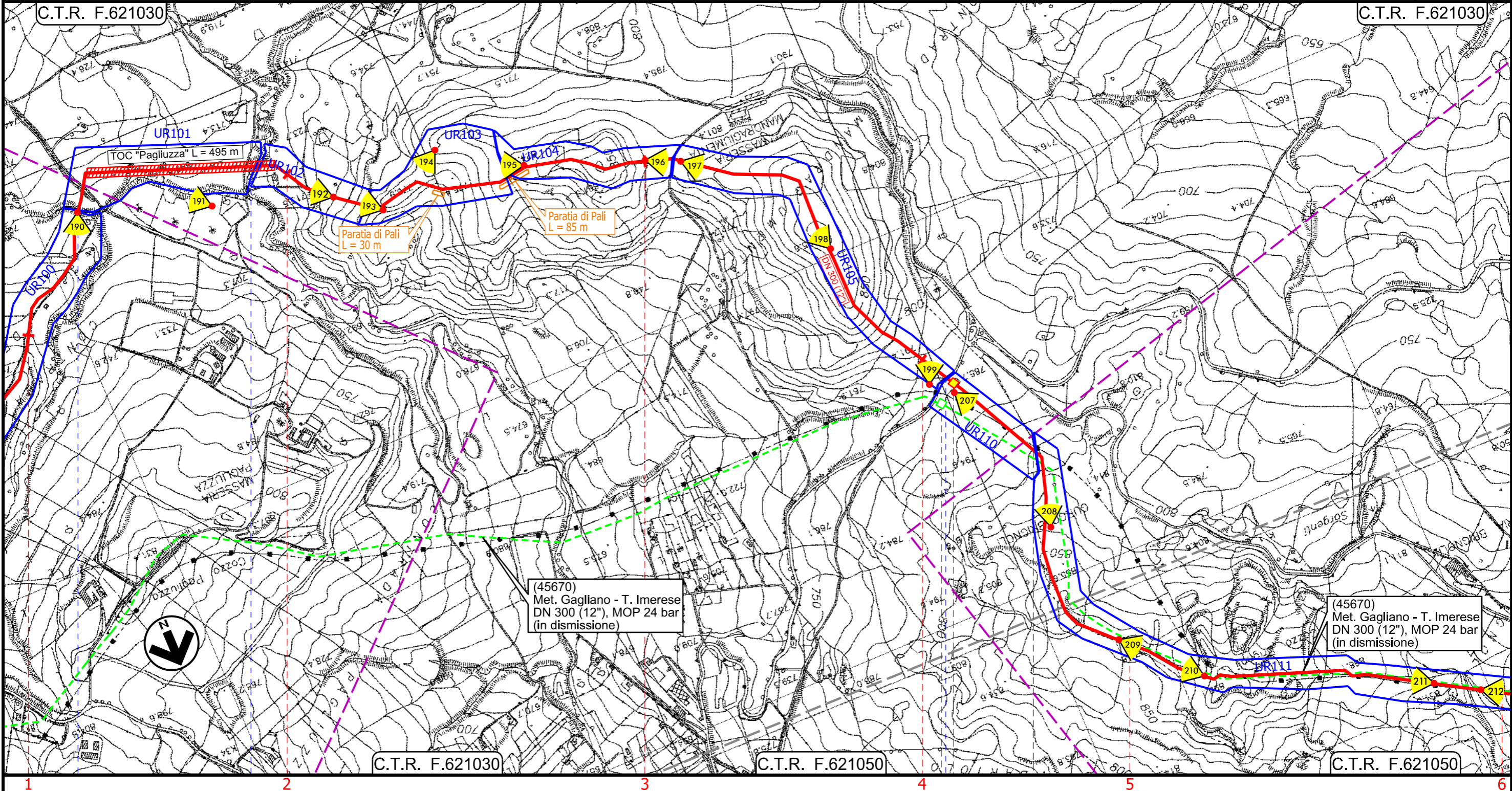


# Rifacimento Metanodotto Gagliano - T. Imerese DN 400 (16") / DN 300 (12"), DP 75 bar

FASE 2

CARTA DEI CONI DI VISUALE

01	15/03/2021	EMISSIONE PER INTEGRAZIONI SIA	IANNI'	ANTOGNOLI	PEDINI	Foglio <b>14</b>
00	18/03/2020	EMISSIONE	IANNI'	ANTOGNOLI	PEDINI	
INDICE	DATA	REVISIONI	ELABORATO	VERIFICATO	APPROVATO	di 20
 						Scala 1:10000
Dis. PG-ARC-104						
Comm. NR/19188						



Il presente disegno e' di proprieta' aziendale - La Societa' tutelera' i propri diritti a termine di legge.

1 2 3 4 5 6  
CALTAVUTURO PALERMO SCLAFANI BAGNI

45670/11.1 PIL Loc. Gurgo Brignoli Km 51+718 S.P. n.8

● Torrente Vigne del Medico ● Fosso senza nome ● S.P. n.8


INTERVENTO 9: 13945 m

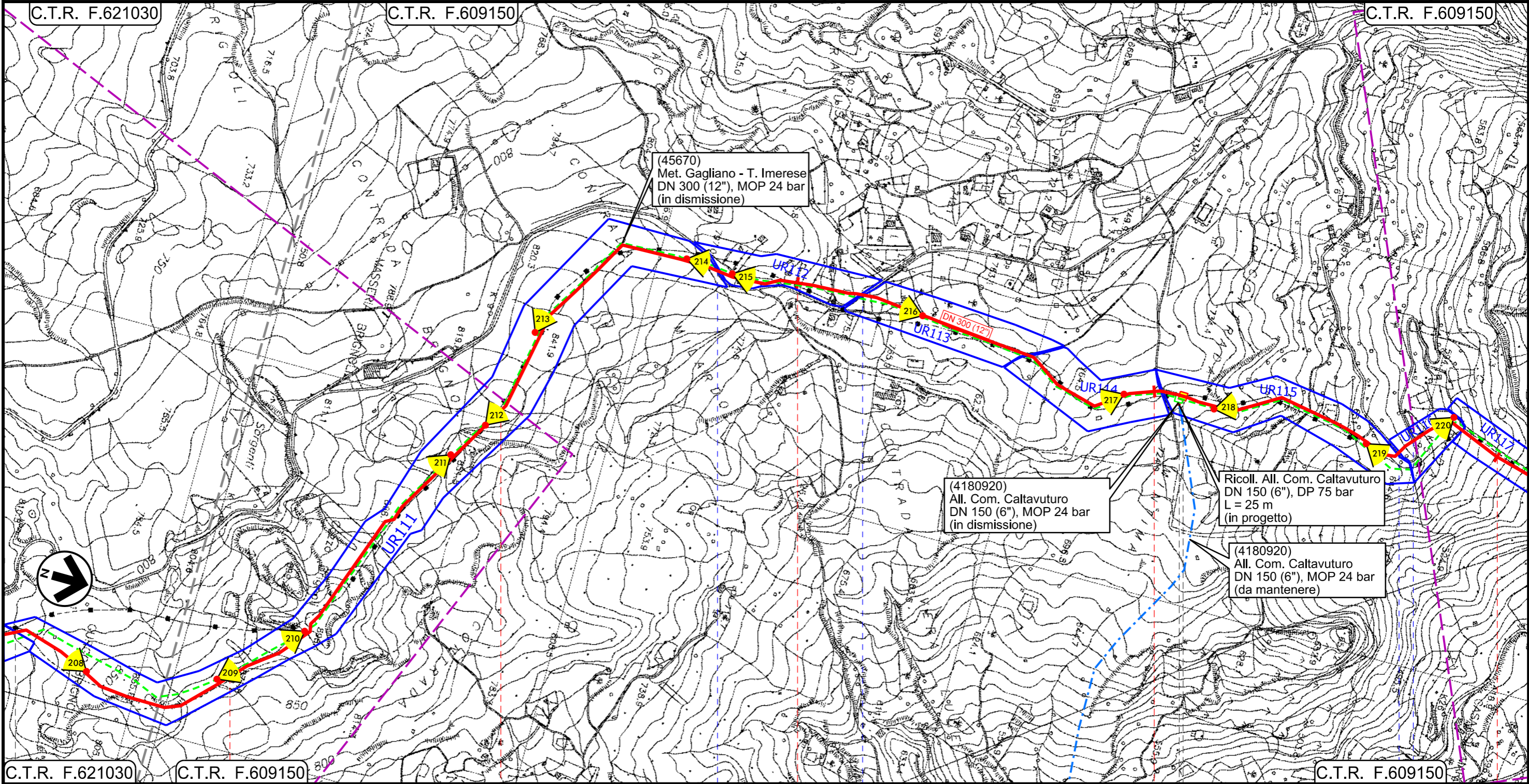


Rifacimento Metanodotto Gagliano - T. Imerese  
DN 400 (16") / DN 300 (12"), DP 75 bar

FASE 2

CARTA DEI CONI DI VISUALE

01	15/03/2021	EMISSIONE PER INTEGRAZIONI SIA	IANNI'	ANTOGNOLI	PEDINI	Foglio <b>15</b>
00	18/03/2020	EMISSIONE	IANNI'	ANTOGNOLI	PEDINI	
INDICE	DATA	REVISIONI	ELABORATO	VERIFICATO	APPROVATO	di 20
 			Dis. PG-ARC-104			Scala 1:1000
			Comm. NR/19188			



● CALTAVUTURO

SCLAFANI BAGNI

PALERMO

S.P. n.58

S.P. n.58

S.P. n.58

S.P. n.58

45670/12  
4180920/1

PIDI Loc. Contrada Mintima  
Km 55+693

INTERVENTO 9: 13945 m

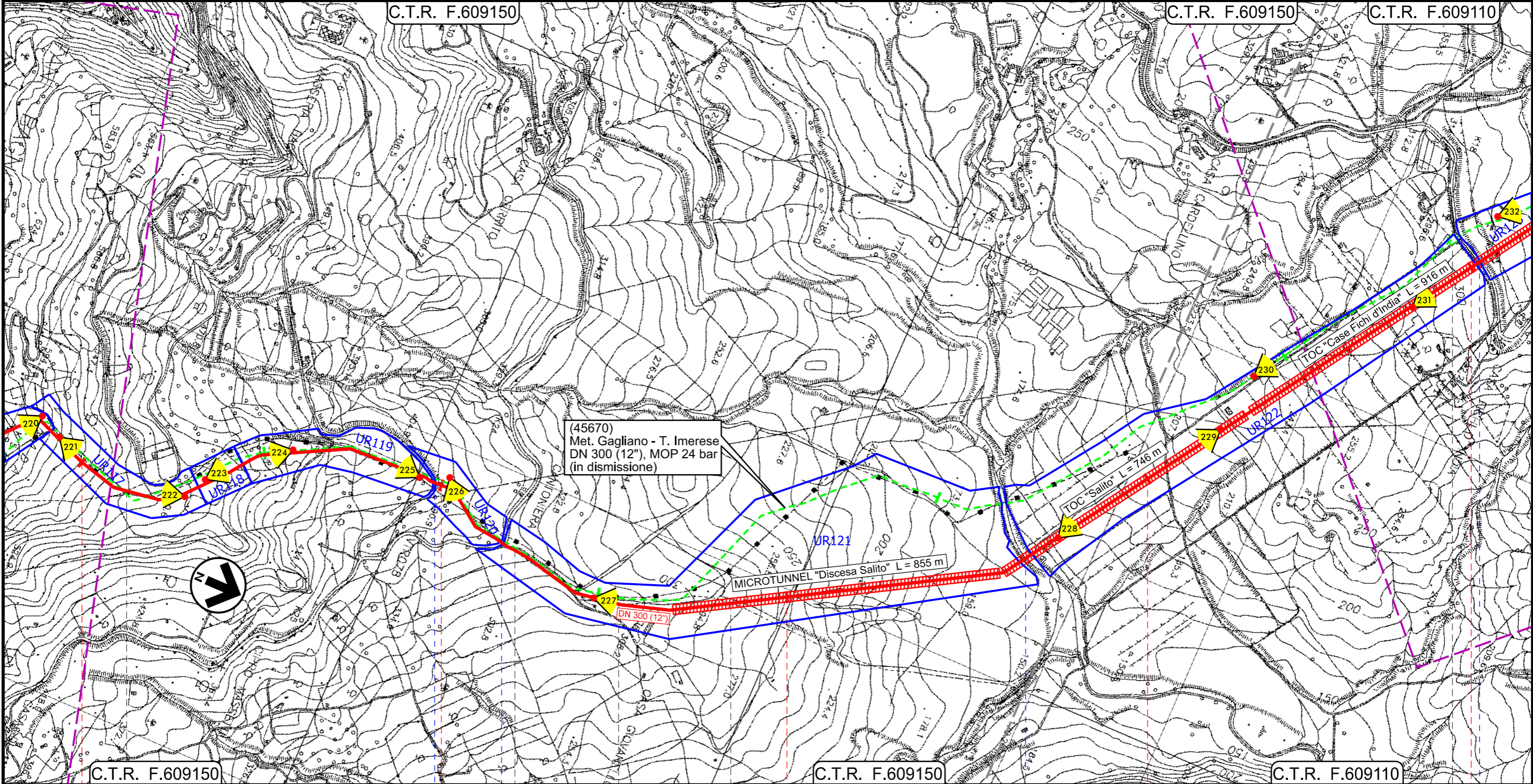


# Rifacimento Metanodotto Gagliano - T. Imerese DN 400 (16") / DN 300 (12"), DP 75 bar

FASE 2

## CARTA DEI CONI DI VISUALE

01	15/03/2021	EMISSIONE PER INTEGRAZIONI SIA	IANNI'	ANTOGNOLI	PEDINI	Foglio <b>16</b>
00	18/03/2020	EMISSIONE	IANNI'	ANTOGNOLI	PEDINI	
INDICE	DATA	REVISIONI	ELABORATO	VERIFICATO	APPROVATO	di 20
			Dis. PG-ARC-104			Scala 1:10000
			Comm. NR/19188			



Il presente disegno e' di proprieta' aziendale - La Societa' tutelera' i propri diritti a termine di legge.

9	10	11	12	13
SCLAFANI BAGNI	CALTAVUTURO	SCLAFANI BAGNI	CALTAVUTURO	SCLAFANI BAGNI
PALERMO				

S.P. n.58	S.S. n.120	Torrente Salito	S.S. n.120
-----------	------------	-----------------	------------

**INTERVENTO 9: 13945 m**

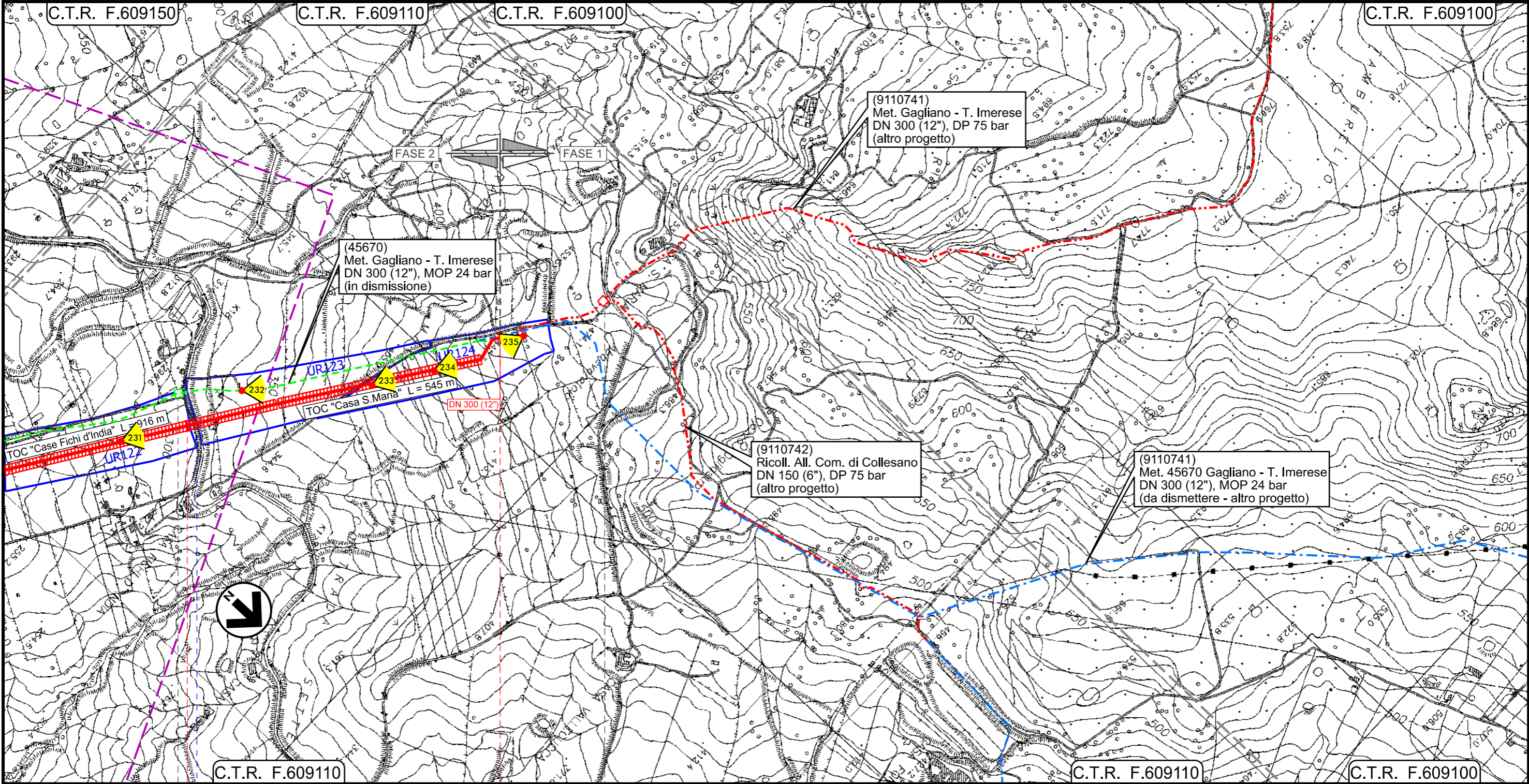


# Rifacimento Metanodotto Gagliano - T. Imerese DN 400 (16") / DN 300 (12"), DP 75 bar

FASE 2

CARTA DEI CONI DI VISUALE

01	15/03/2021	EMISSIONE PER INTEGRAZIONI SIA	IANNI'	ANTOGNOLI	PEDINI	Foglio <b>17</b>
00	18/03/2020	EMISSIONE	IANNI'	ANTOGNOLI	PEDINI	
INDICE	DATA	REVISIONI	ELABORATO	VERIFICATO	APPROVATO	di 20
			 			Dis. PG-ARC-104
						Comm. NR/19188



13

13+945

SCLAFANI BAGNI

PALERMO

45670/12.1

PIDI Loc. Contrada S.Maria 4105817/1

S.S. n.120

Km 61+558

**INTERVENTO 9: 13945 m**

Il presente disegno e' di proprieta' aziendale - La Societa' tutelera' i propri diritti a termine di legge.

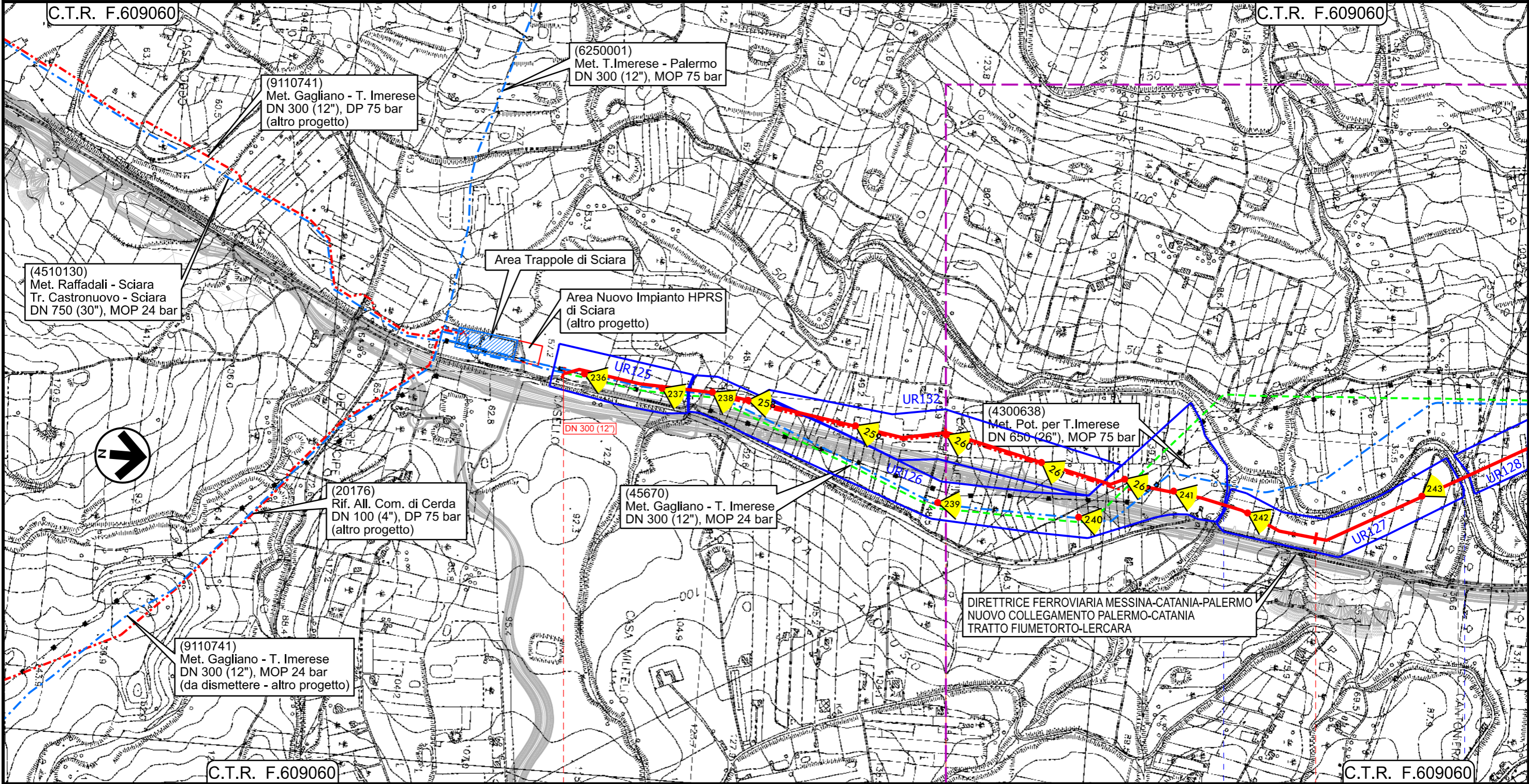


# Rifacimento Metanodotto Gagliano - T. Imerese DN 400 (16") / DN 300 (12"), DP 75 bar



FASE 2

CARTA DEI CONI DI VISUALE

01	15/03/2021	EMISSIONE PER INTEGRAZIONI SIA	IANNI'	ANTOGNOLI	PEDINI	Foglio <b>18</b>
00	18/03/2020	EMISSIONE	IANNI'	ANTOGNOLI	PEDINI	
INDICE	DATA	REVISIONI	ELABORATO	VERIFICATO	APPROVATO	di 20
 						Dis. PG-ARC-104
						Comm. NR/19188
						Scala 1:10000



Il presente disegno e' di proprieta' aziendale - La Societa' tutelera' i propri diritti a termine di legge.

0+000	1	2
PALERMO	TERMINI IMERESE	SCIARA
Vallone Ponte Ferduso  <span style="margin-left: 200px;">Fiume Torto </span>		
INTERVENTO 10: 3625 m		



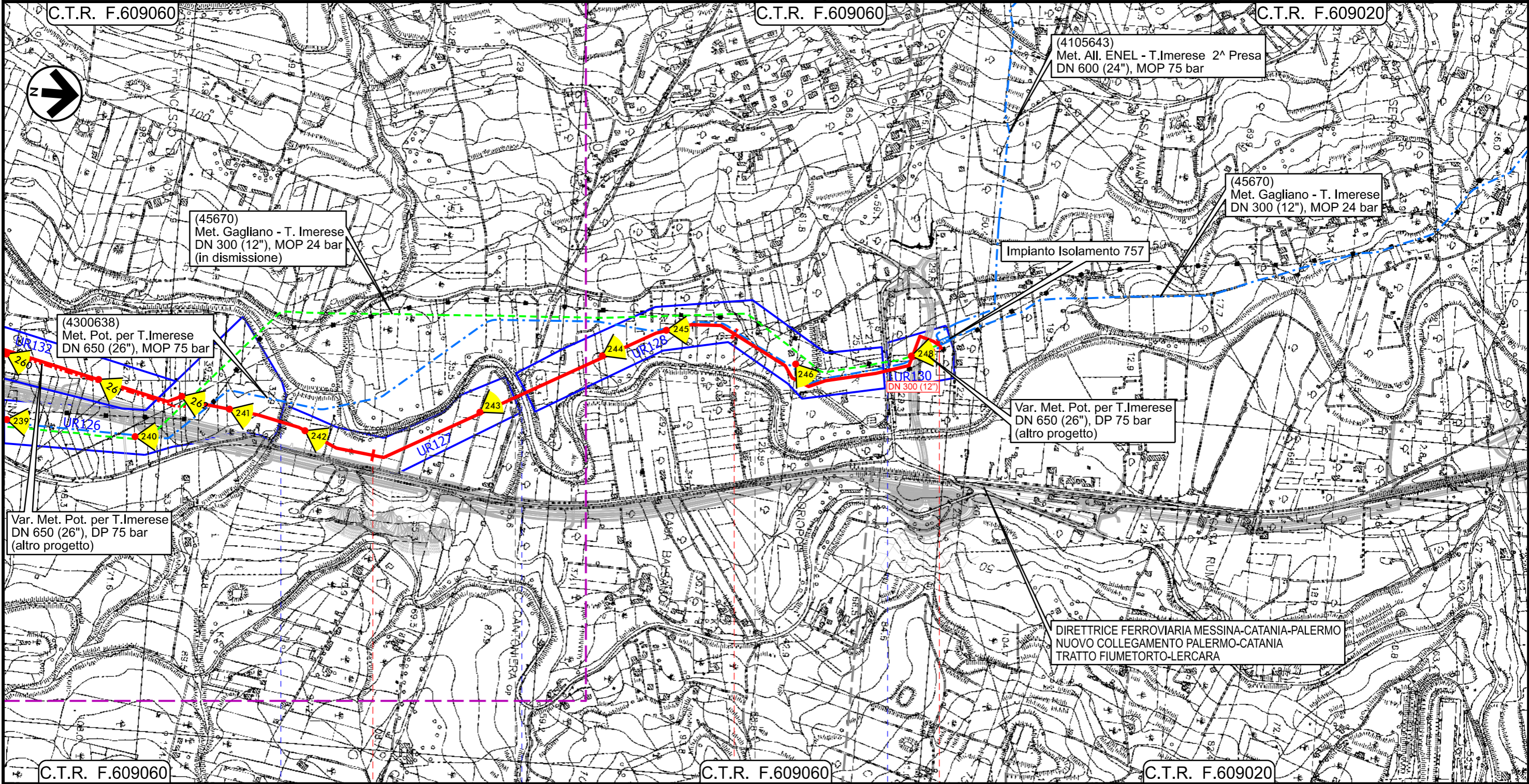
# Rifacimento Metanodotto Gagliano - T. Imerese

## DN 400 (16") / DN 300 (12"), DP 75 bar

FASE 2

### CARTA DEI CONI DI VISUALE

01	15/03/2021	EMISSIONE PER INTEGRAZIONI SIA	IANNI'	ANTOGNOLI	PEDINI	Foglio <b>19</b>
00	18/03/2020	EMISSIONE	IANNI'	ANTOGNOLI	PEDINI	
INDICE	DATA	REVISIONI	ELABORATO	VERIFICATO	APPROVATO	di 20
 						Dis. PG-ARC-104
						Comm. NR/19188
						Scala 1:1000



Il presente disegno e' di proprieta' aziendale - La Societa' tutelera' i propri diritti a termine di legge.



01	15/03/2021	EMISSIONE PER INTEGRAZIONI SIA	IANNI'	ANTOGLIOLI	PEDINI	Foglio <b>20</b> di 20 Scala 1:10000
00	18/03/2020	EMISSIONE	IANNI'	ANTOGLIOLI	PEDINI	
INDICE	DATA	REVISIONI	ELABORATO	VERIFICATO	APPROVATO	
			Dis. PG-ARC-104			
			Comm. NR/19188			



**LEGENDA**

**SIMBOLOGIA CARTOGRAFICA**

- |  |  |  |   |
|--|--|--|---|
|  | Metanodotto in progetto  |  | Impianti di linea in progetto   |
|  | Metanodotto in esercizio da ricollegare                            |  | Impianti di opere connesse in progetto                                  |
|  | Metanodotti in progetto (altre opere)                              |  | Impianti di linea da porre fuori esercizio e recuperare                 |
|  | Metanodotto e opere connesse da porre fuori esercizio e recuperare |  | Impianti di linea in esercizio  |
|  | Metanodotti in esercizio   |  | Impianti esistenti da ricollegare                                       |
|  | Altre condotte di terzi  |  | Gallerie, Tunnel, Mini-Microtunnel, Raise Boring, T.O.C. e Direct Pipe. |
|  | Opere connesse in progetto   |  | Punto di ripresa fotografico e numerazione                              |
|  | Aree impianti stacco-terminale in progetto                         |  | Nuova viabilita'  |
|  | Aree impianti stacco-terminale esistenti                           |  |   |
|  | Limite sovrapposizione fogli                                       |  |   |

**SIMBOLOGIA MECCANICA**

- |  |  |
|--|--|
|  | Punto di intercettazione di linea (P.I.L.)                                       |
|  | Punto di intercettazione di derivazione importante (P.I.D.I.)                    |
|  | Punto di intercettazione di derivazione semplice con stacco da P.I.L. (P.I.D.S.) |
|  | Punto di intercettazione e derivazione semplice con stacco da Linea (P.I.D.S.)   |
|  | Punto di intercettazione con discaggio di allacciamento (P.I.D.A.)               |
|  | Punto predisposto per il discaggio di allacciamento (P.P.D.A.)                   |
|  | Punto di sezionamento elettrico terminale (P.S.E.T.)                             |
|  | Stazione predisposta per lancio e ricevimento PIG                                |
|  | Impianto di riduzione/regolazione della pressione                                |

Progressiva chilometrica	N.		
Comuni			
Province			
Impianti			
Attraversamenti	TIPOLOGIA ATTRAVERSATA (SS n. **, corso d'acqua, ferrovia, ecc.)		
Interventi	<b>INTERVENTO X: xxx m</b> <b>Intervento Xa: xxx m</b>		
Tratti Esistenti da Ricollegare e Posa Polifora			
Scavabilita' terreni	SCIOLTI (T)	ROCCIA TENERA (RT)	ROCCIA DURA (RD)