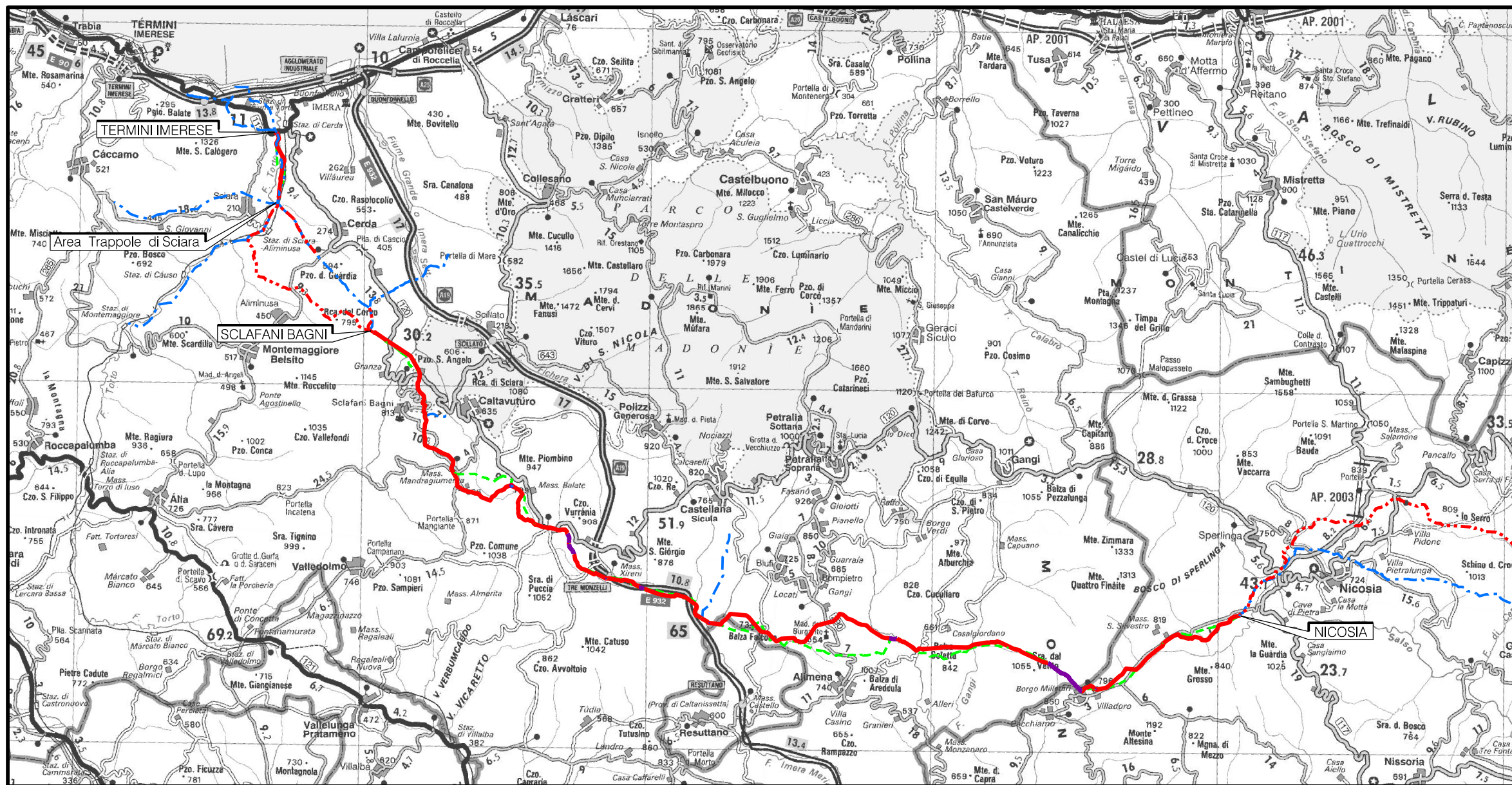


Il presente disegno e' di proprieta' aziendale - La Societa' tutelera' i propri diritti a termine di legge.



COROGRAFIA Scala 1:250.000

FILIPPO IANNI
 ARCHEOLOGO
 P.IVA 0180890855
 CELL. 398 996231

01	15/03/2021	EMISSIONE PER INTEGRAZIONI SIA	IANNI'	ANTOGNOLI	PEDINI
00	18/03/2020	EMISSIONE	IANNI'	ANTOGNOLI	PEDINI
INDICE	DATA	REVISIONI	ELABORATO	VERIFICATO	APPROVATO
			Dis.	PG-ARC-105	
			Fg.	1	di 20
Rifacimento Metanodotto Gagliano - T. Imerese DN 400 (16") / DN 300 (12"), DP 75 bar FASE 2			Comm.	NR/19188	
			INDICE	00	01
CARTA DEL RISCHIO ARCHEOLOGICO RELATIVO ALL'OPERA			Scala	1:10000	
Sostituisce il			Sostituito dal		

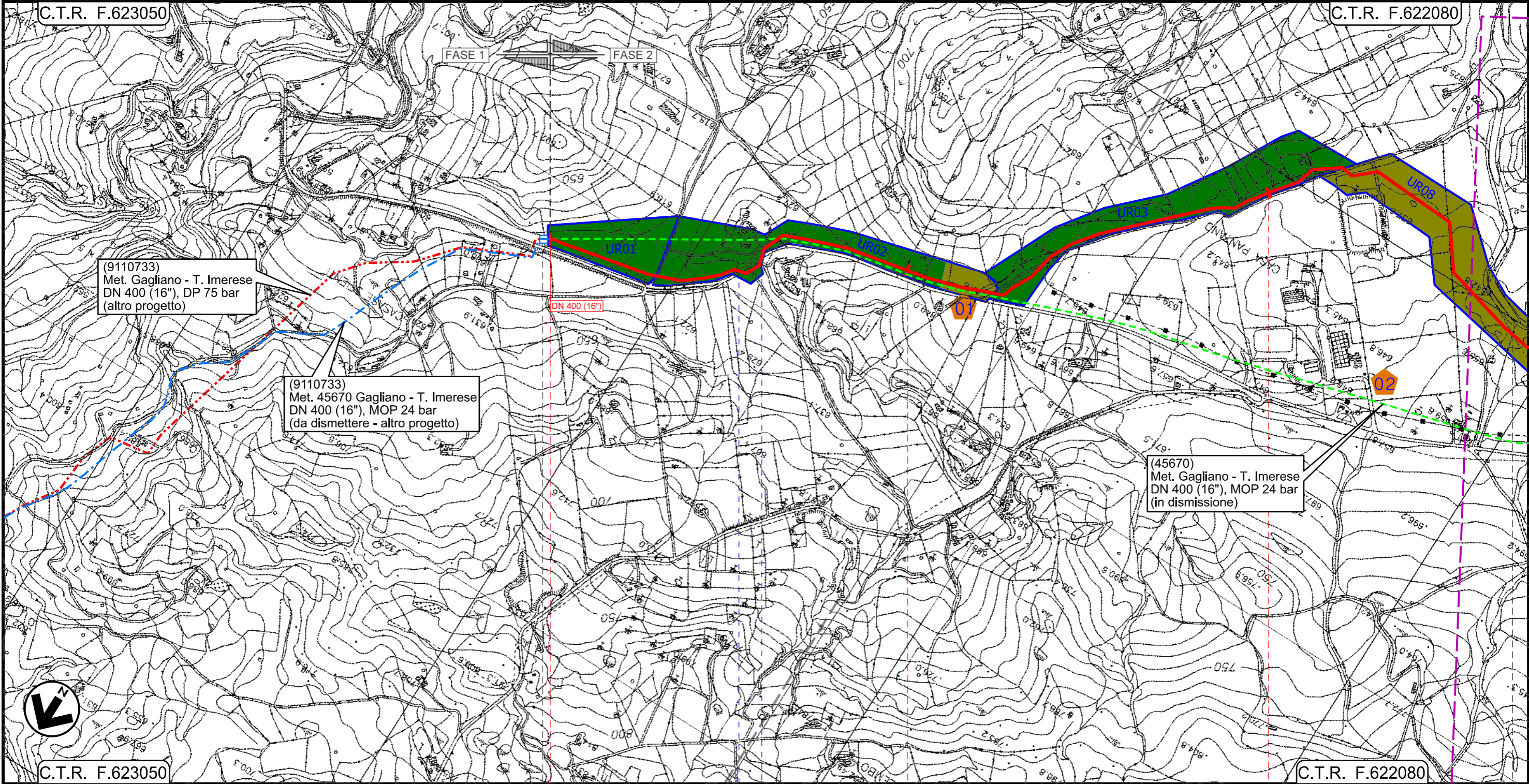
Rifacimento Metanodotto Gagliano - T. Imerese

DN 400 (16") / DN 300 (12"), DP 75 bar

FASE 2

CARTA DEL RISCHIO ARCHEOLOGICO RELATIVO ALL'OPERA

01	15/03/2021	EMISSIONE PER INTEGRAZIONI SIA	IANNI'	ANTOGLIOLI	PEDINI	Foglio 2
00	18/03/2020	EMISSIONE	IANNI'	ANTOGLIOLI	PEDINI	
INDICE	DATA	REVISIONI	ELABORATO	VERIFICATO	APPROVATO	di 20
			Dis. PG-ARC-105			Scala 1:10000
			Comm. NR/19188			



(9110733)
Met. Gagliano - T. Imerese
DN 400 (16"), DP 75 bar
(altro progetto)

(9110733)
Met. 45670 Gagliano - T. Imerese
DN 400 (16"), MOP 24 bar
(da dismettere - altro progetto)

(45670)
Met. Gagliano - T. Imerese
DN 400 (16"), MOP 24 bar
(in dismissione)

Il presente disegno e' di proprieta' aziendale - La Societa' tutelera' i propri diritti a termine di legge.

C.T.R. F.623050

C.T.R. F.622080

0+000

1

2

NICOSIA
ENNA

SPERLINGA

45670/5.2
Km 0+000



S.P. n.19

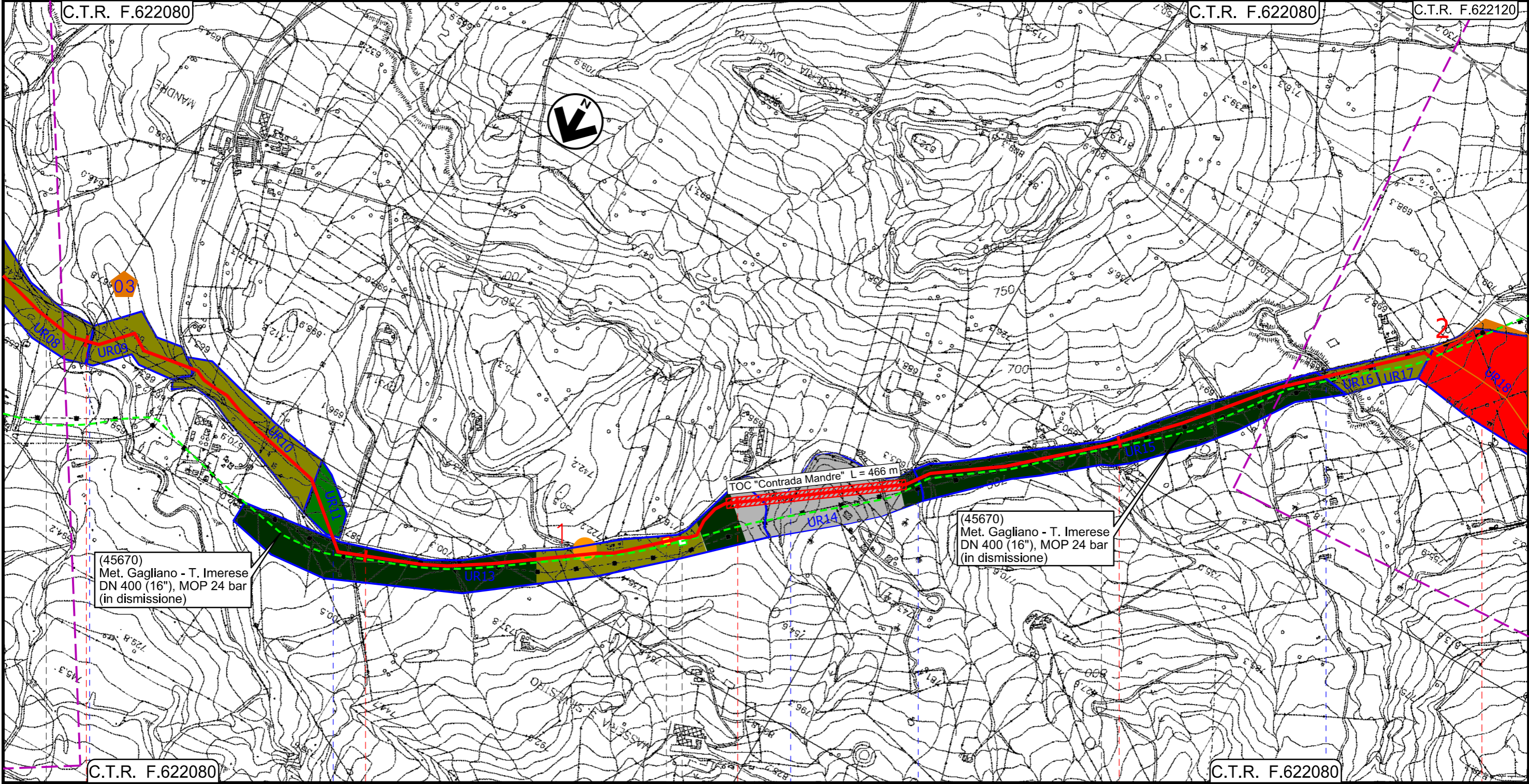
INTERVENTO 1: 9315 m

Rifacimento Metanodotto Gagliano - T. Imerese DN 400 (16") / DN 300 (12"), DP 75 bar

FASE 2

CARTA DEL RISCHIO ARCHEOLOGICO RELATIVO ALL'OPERA

01	15/03/2021	EMISSIONE PER INTEGRAZIONI SIA	IANNI'	ANTOGNOLI	PEDINI	Foglio 3
00	18/03/2020	EMISSIONE	IANNI'	ANTOGNOLI	PEDINI	
INDICE	DATA	REVISIONI	ELABORATO	VERIFICATO	APPROVATO	
 			Dis. PG-ARC-105		di 20	
			Comm. NR/19188		Scala 1:10000	



Il presente disegno e' di proprieta' aziendale - La Societa' tutelera' i propri diritti a termine di legge.

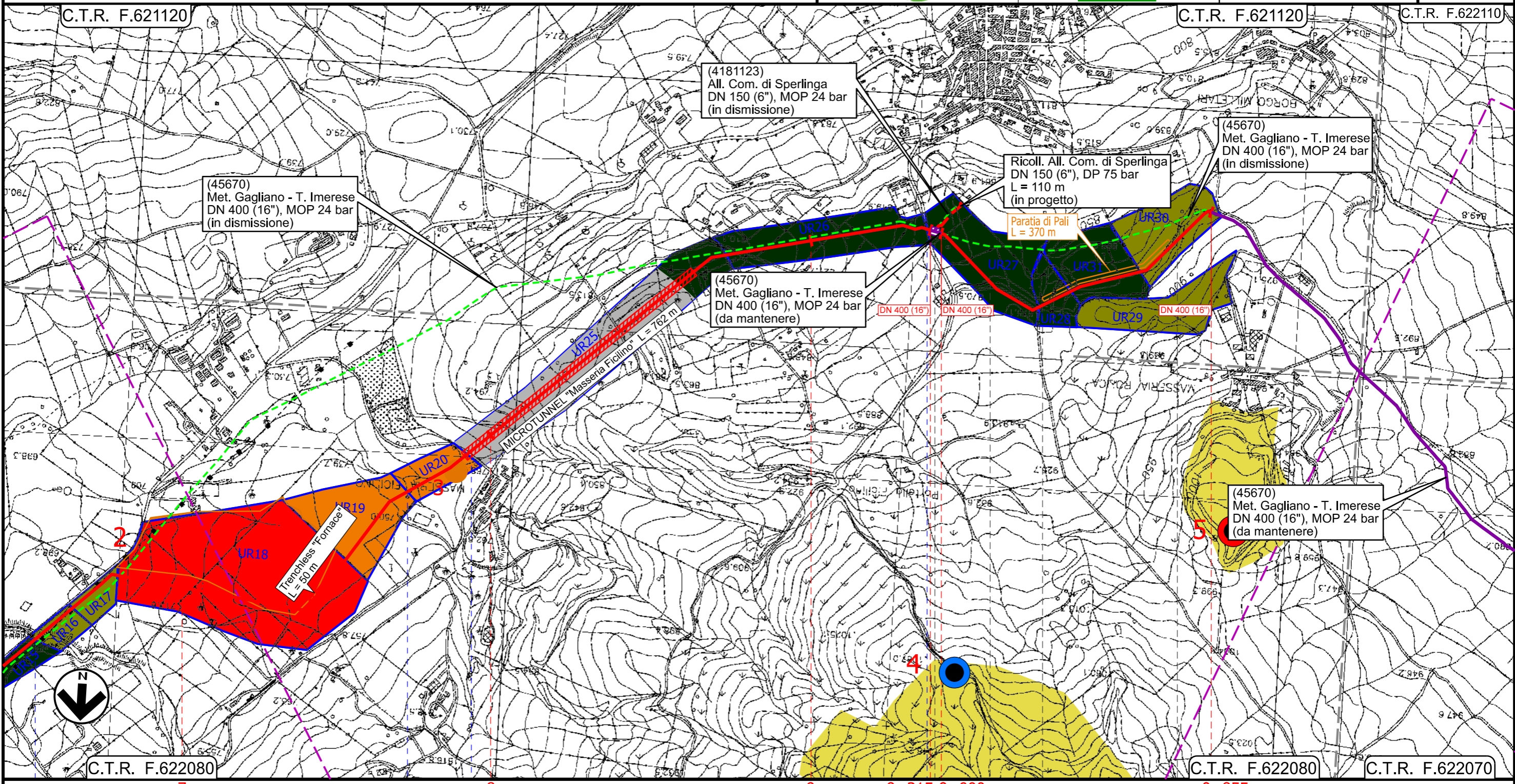
NICOSIA		SPERLINGA		ENNA		NICOSIA	
Vallone Intronata		S.P. n.19		Fosso senza nome		Fosso senza nome	
PIL Loc. Masseria S.Silvestro Km 4+775		45670/6.1					
INTERVENTO 1: 9315 m							

Rifacimento Metanodotto Gagliano - T. Imerese DN 400 (16") / DN 300 (12"), DP 75 bar

FASE 2

CARTA DEL RISCHIO ARCHEOLOGICO RELATIVO ALL'OPERA

01	15/03/2021	EMISSIONE PER INTEGRAZIONI SIA	IANNI'	ANTOGNOLI	PEDINI	Foglio 4
00	18/03/2020	EMISSIONE	IANNI'	ANTOGNOLI	PEDINI	
INDICE	DATA	REVISIONI	ELABORATO	VERIFICATO	APPROVATO	
			Dis. PG-ARC-105			di 20
			Comm. NR/19188			Scala 1:10000



Il presente disegno e' di proprieta' aziendale - La Societa' tutelera' i propri diritti a termine di legge.

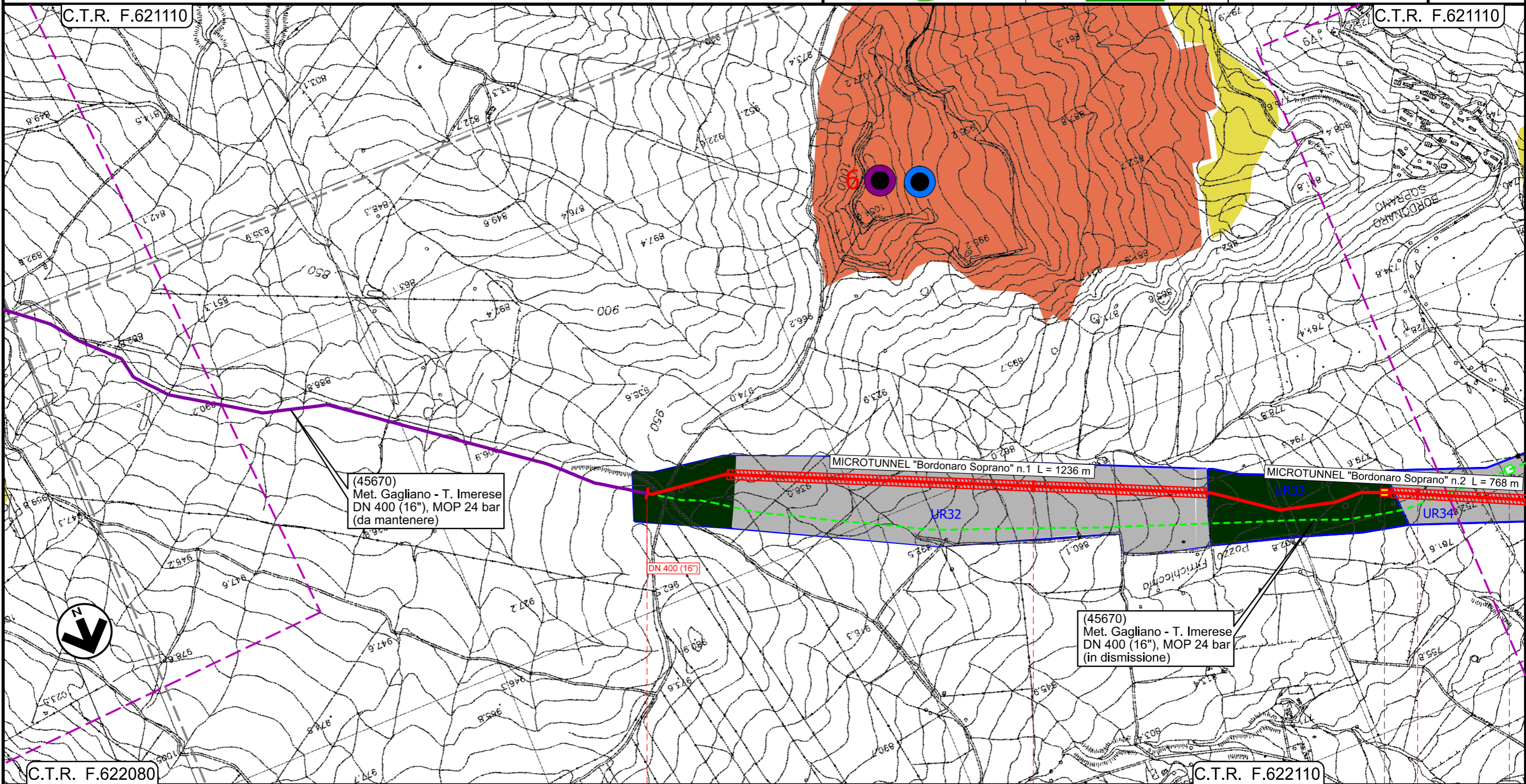
NICOSIA		GANGI	NICOSIA	GANGI
ENNA		PALERMO	ENNA	PALERMO
INTERVENTO 1: 9315 m		INTERVENTO 2: 855 m		
Intervento 1a: 29 m		Intervento 2a: 2350 m		

Rifacimento Metanodotto Gagliano - T. Imerese
DN 400 (16") / DN 300 (12"), DP 75 bar

FASE 2

CARTA DEL RISCHIO ARCHEOLOGICO RELATIVO ALL'OPERA

01	15/03/2021	EMISSIONE PER INTEGRAZIONI SIA	IANNI'	ANTOGNOLI	PEDINI	Foglio 5
00	18/03/2020	EMISSIONE	IANNI'	ANTOGNOLI	PEDINI	
INDICE	DATA	REVISIONI	ELABORATO	VERIFICATO	APPROVATO	di 20
 						Scala 1:10000
						Dis. PG-ARC-105
						Comm. NR/19188



(45670)
Met. Gagliano - T. Imerese
DN 400 (16''), MOP 24 bar
(da mantenere)

(45670)
Met. Gagliano - T. Imerese
DN 400 (16''), MOP 24 bar
(in dismissione)

0+000

1

2

GANGI
PALERMO

◀ PIL Loc. Bordonaro Soprano
Km 14+464

45670/7.1 ▶

INTERVENTO 3: 8370 m

Intervento 2a: 2350 m

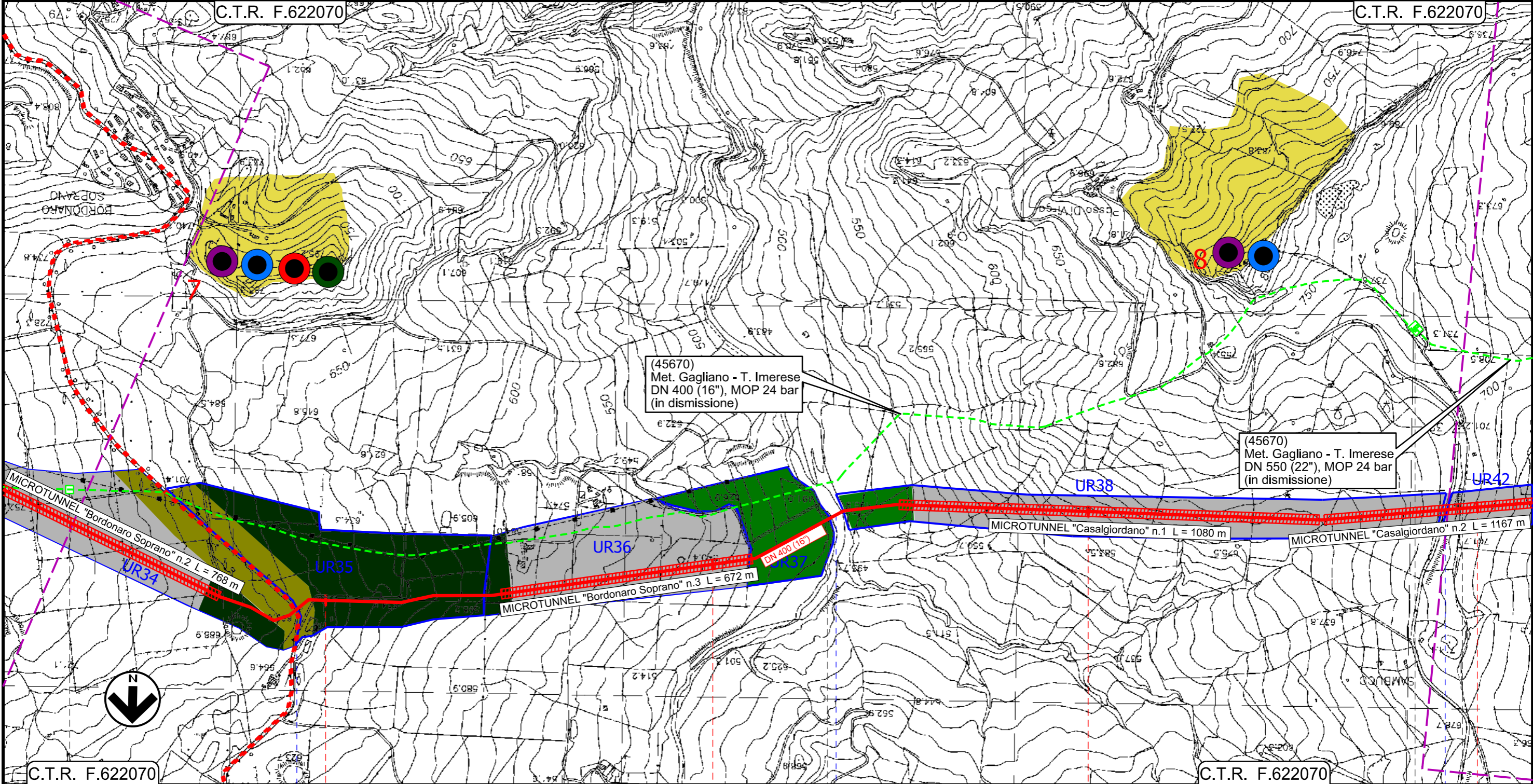
Il presente disegno e' di proprieta' aziendale - La Societa' tutelera' i propri diritti a termine di legge.

Rifacimento Metanodotto Gagliano - T. Imerese
DN 400 (16") / DN 300 (12"), DP 75 bar

FASE 2

CARTA DEL RISCHIO ARCHEOLOGICO RELATIVO ALL'OPERA

01	15/03/2021	EMISSIONE PER INTEGRAZIONI SIA	IANNI'	ANTOGNOLI	PEDINI	Foglio 6
00	18/03/2020	EMISSIONE	IANNI'	ANTOGNOLI	PEDINI	
INDICE	DATA	REVISIONI	ELABORATO	VERIFICATO	APPROVATO	
			Dis. PG-ARC-105			di 20
			Comm. NR/19188			Scala 1:1000



(45670)
Met. Gagliano - T. Imerese
DN 400 (16"), MOP 24 bar
(in dismissione)

(45670)
Met. Gagliano - T. Imerese
DN 550 (22"), MOP 24 bar
(in dismissione)

Il presente disegno e' di proprieta' aziendale - La Societa' tutelera' i propri diritti a termine di legge.

C.T.R. F.622070	3	GANGI	4	PALERMO	5	BLUFI	6	ALIMENA
-----------------	---	-------	---	---------	---	-------	---	---------

45670/7.1	S.P. n.14	Flume Gangi	45670/8
-----------	-----------	-------------	---------

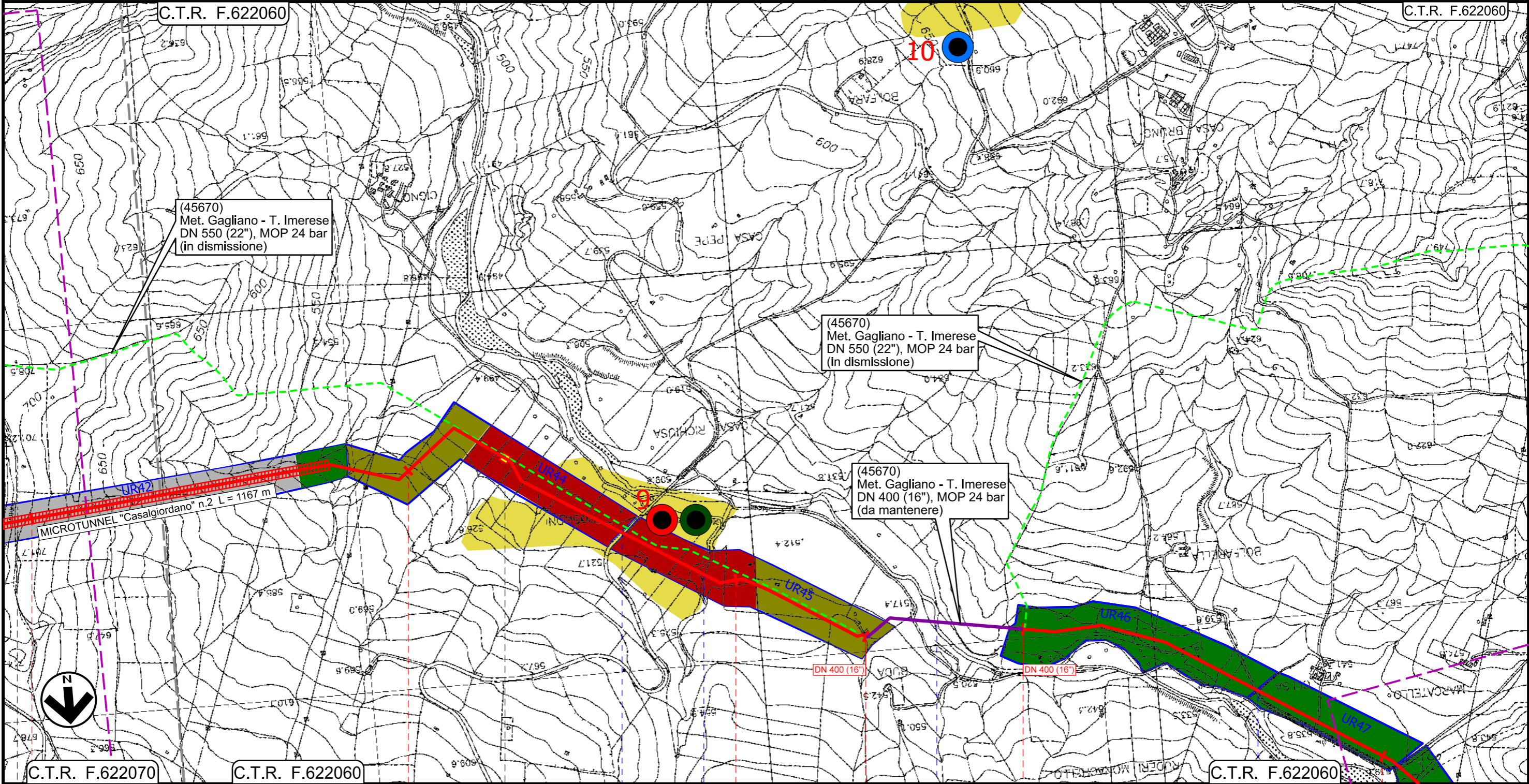
INTERVENTO 3: 8370 m

Rifacimento Metanodotto Gagliano - T. Imerese DN 400 (16") / DN 300 (12"), DP 75 bar

FASE 2

CARTA DEL RISCHIO ARCHEOLOGICO RELATIVO ALL'OPERA

01	15/03/2021	EMISSIONE PER INTEGRAZIONI SIA	IANNI'	ANTOGNOLI	PEDINI	Foglio 7
00	18/03/2020	EMISSIONE	IANNI'	ANTOGNOLI	PEDINI	
INDICE	DATA	REVISIONI	ELABORATO	VERIFICATO	APPROVATO	
			Dis. PG-ARC-105			di 20
			Comm. NR/19188			Scala 1:10000



Il presente disegno e' di proprieta' aziendale - La Societa' tutelera' i propri diritti a termine di legge.

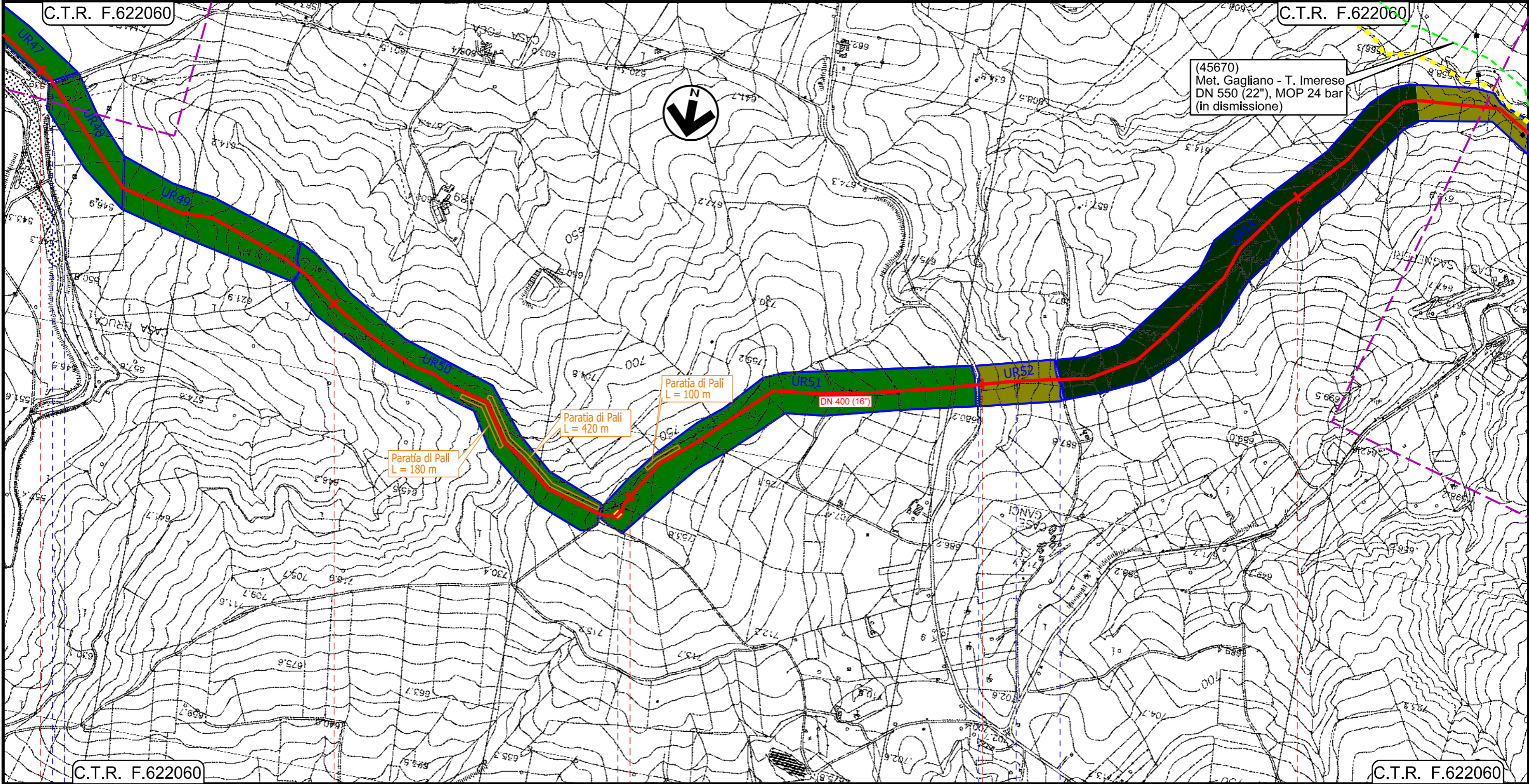
6	C.T.R. F.622070	C.T.R. F.622060	7	8	8+370	0+000	1	C.T.R. F.622060
BLUFI	ALIMENA						BOMPIETRO	
PALERMO								
INTERVENTO 3: 8370 m						INTERVENTO 4: 15615 m		
						Intervento 3a: 425 m		

Rifacimento Metanodotto Gagliano - T. Imerese DN 400 (16") / DN 300 (12"), DP 75 bar

FASE 2


CARTA DEL RISCHIO ARCHEOLOGICO RELATIVO ALL'OPERA

01	15/03/2021	EMISSIONE PER INTEGRAZIONI SIA	IANNI'	ANTOGNOLI	PEDINI	Foglio 8
00	18/03/2020	EMISSIONE	IANNI'	ANTOGNOLI	PEDINI	
INDICE	DATA	REVISIONI	ELABORATO	VERIFICATO	APPROVATO	
			Dis. PG-ARC-105			di 20
			Comm. NR/19188			Scala 1:10000



Il presente disegno e' di proprieta' aziendale - La Societa' tutelera' i propri diritti a termine di legge.

ALIMENA BOMPIETRO PALERMO



INTERVENTO 4: 15615 m

Rifacimento Metanodotto Gagliano - T. Imerese DN 400 (16") / DN 300 (12"), DP 75 bar

FASE 2

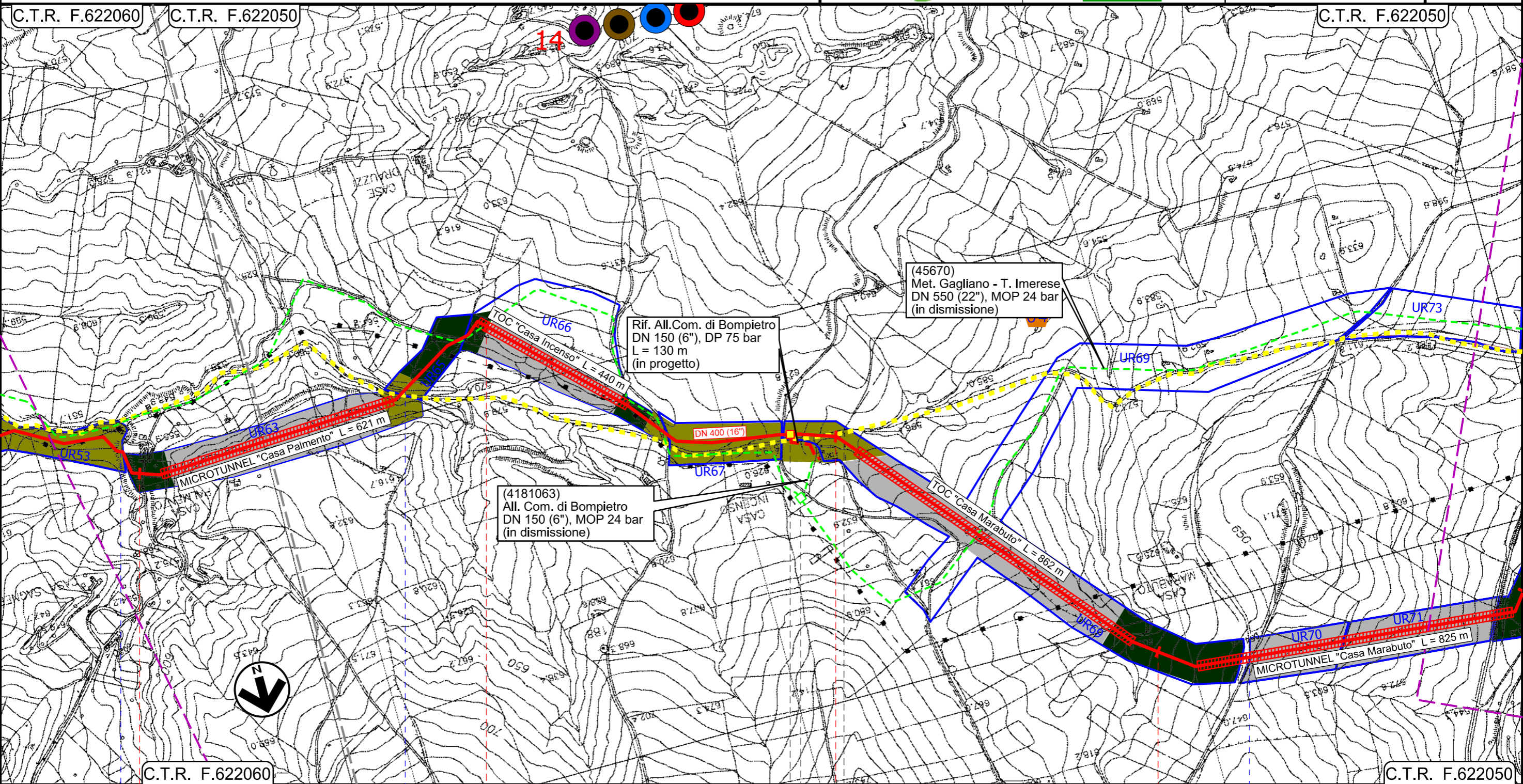
CARTA DEL RISCHIO ARCHEOLOGICO RELATIVO ALL'OPERA

01	15/03/2021	EMISSIONE PER INTEGRAZIONI SIA	IANNI'	ANTOGNOLI	PEDINI	Foglio 9	
00	18/03/2020	EMISSIONE	IANNI'	ANTOGNOLI	PEDINI		di 20
INDICE	DATA	REVISIONI	ELABORATO	VERIFICATO	APPROVATO		Scala 1:10000



Dis. PG-ARC-105

Comm. NR/19188



Il presente disegno e' di proprieta' aziendale - La Societa' tutelera' i propri diritti a termine di legge.

C.T.R. F.622060	6	7	8	9	C.T.R. F.622050
BOMPIETRO		PALERMO		BLUFI	
Fosso senza nome		Rio Sagneferi		S.P. n.138	
PIDI Loc. Casa Incenso Km 29+224		45670/9 4181063/1			

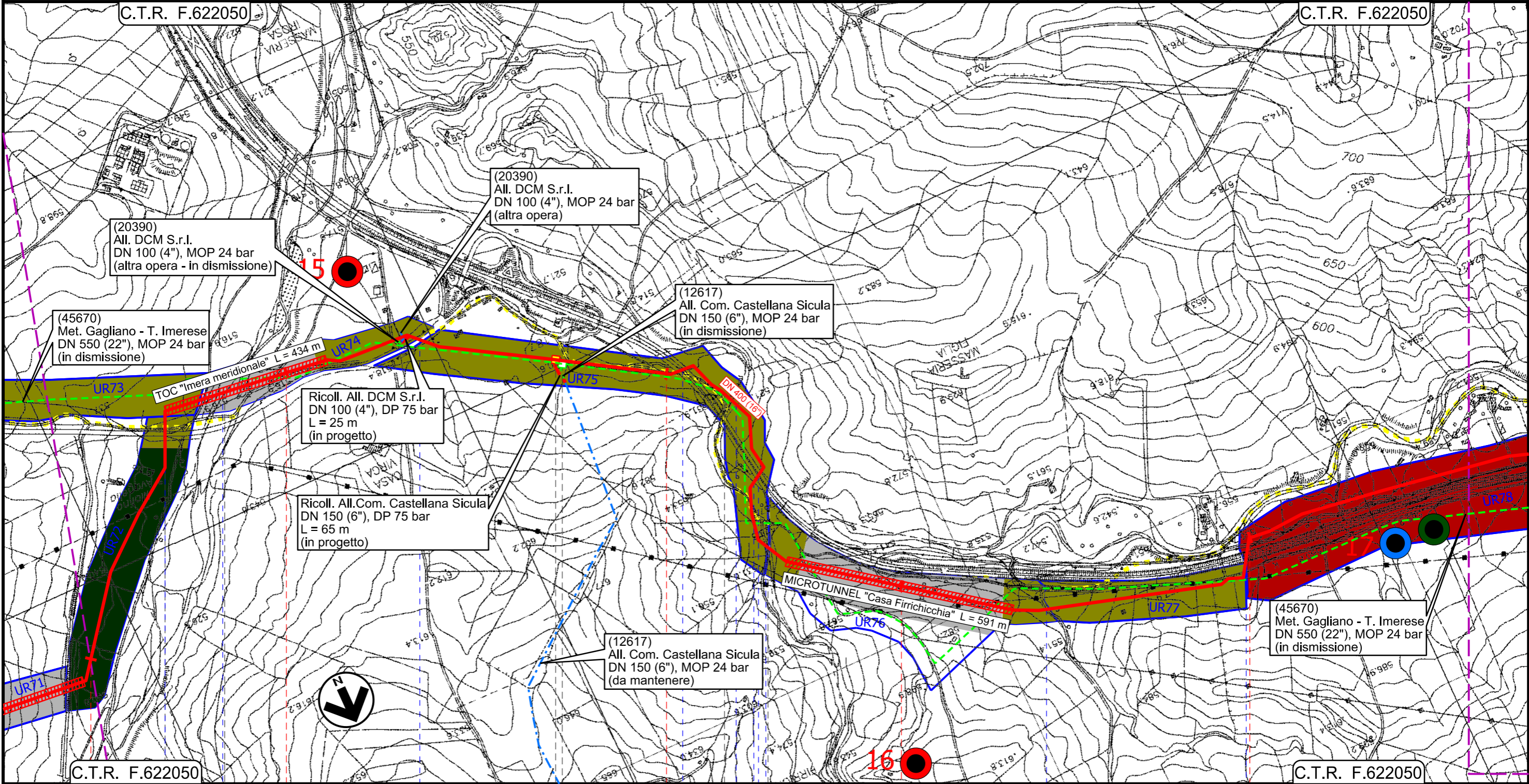
INTERVENTO 4: 15615 m

Rifacimento Metanodotto Gagliano - T. Imerese DN 400 (16") / DN 300 (12"), DP 75 bar

FASE 2

CARTA DEL RISCHIO ARCHEOLOGICO RELATIVO ALL'OPERA

01	15/03/2021	EMISSIONE PER INTEGRAZIONI SIA	IANNI'	ANTOGNOLI	PEDINI	Foglio 10
00	18/03/2020	EMISSIONE	IANNI'	ANTOGNOLI	PEDINI	
INDICE	DATA	REVISIONI	ELABORATO	VERIFICATO	APPROVATO	di 20
 						Scala 1:10000
Dis. PG-ARC-105						
Comm. NR/19188						



Il presente disegno e' di proprieta' aziendale - La Societa' tutela i propri diritti a termine di legge.

10 11 12 13 14 C.T.R. F.622050

BLUFI RESUTTANO PETRALIA SOTTANA CASTELLANA SICULA POLIZZI GENEROSA

PALERMO CALTANISSETTA PALERMO

S.P. n.138 Fiume Imera meridionale S.P. n.138 Vallone S.Giorgio A.19 Vallone S.Giorgio A.19 Fosso S. Giuliano A.19

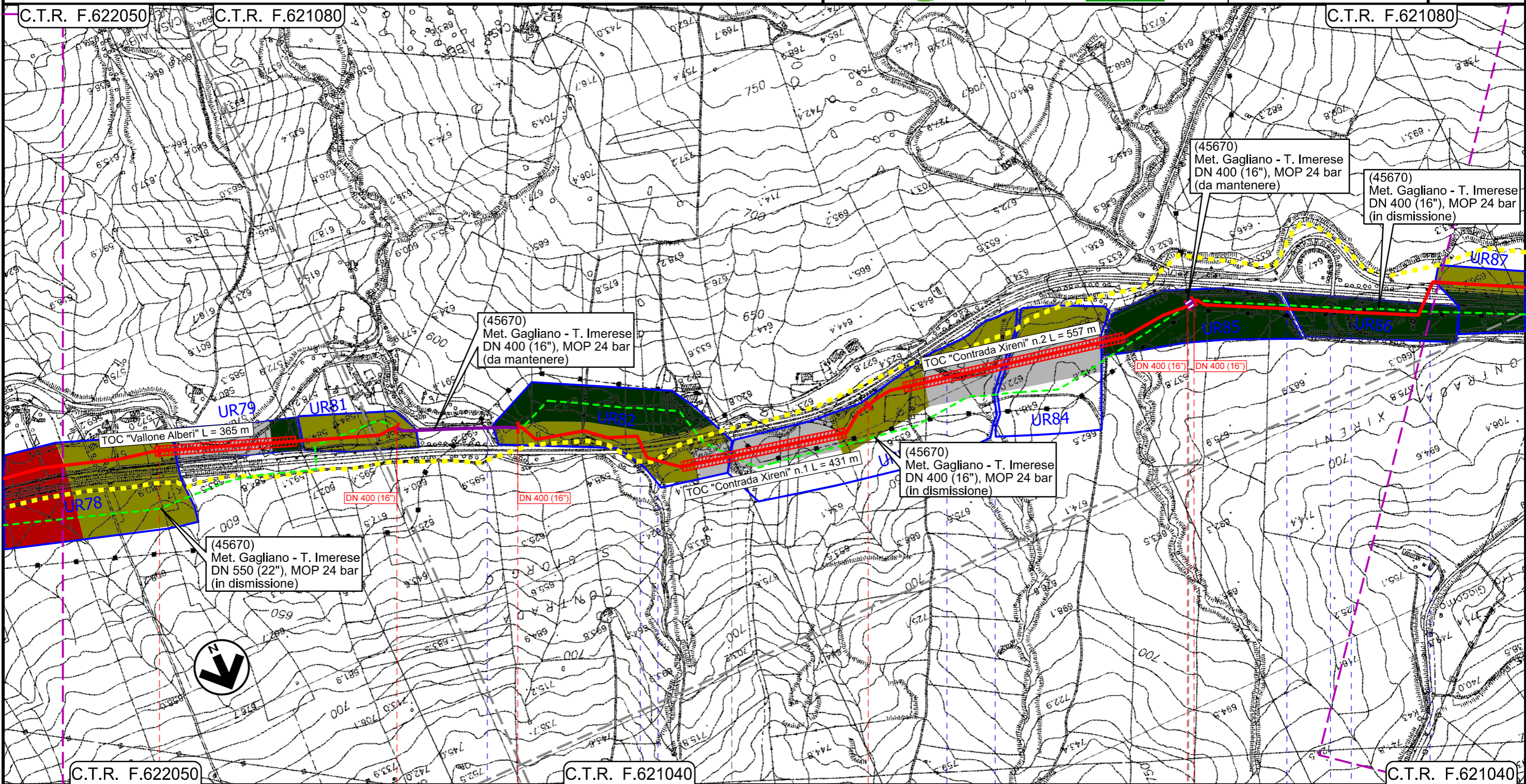
INTERVENTO 4: 15615 m

Rifacimento Metanodotto Gagliano - T. Imerese DN 400 (16") / DN 300 (12"), DP 75 bar

FASE 2

CARTA DEL RISCHIO ARCHEOLOGICO RELATIVO ALL'OPERA

01	15/03/2021	EMISSIONE PER INTEGRAZIONI SIA	IANNI'	ANTOGNOLI	PEDINI	Foglio 11
00	18/03/2020	EMISSIONE	IANNI'	ANTOGNOLI	PEDINI	
INDICE	DATA	REVISIONI	ELABORATO	VERIFICATO	APPROVATO	di 20
			Dis. PG-ARC-105			Scala 1:10000
			Comm. NR/19188			




Il presente disegno e' di proprieta' aziendale - La Societa' tutelera' i propri diritti a termine di legge.

15 15+615 0+000 1 1+870 0+000

POLIZZI GENEROSA PALERMO CASTELLANA SICULA

Vallone Xireni A.19 Vallone Alberi Vallone Xireni Vallone Xireni Svincolo A.19 Svincolo A.19 A.19

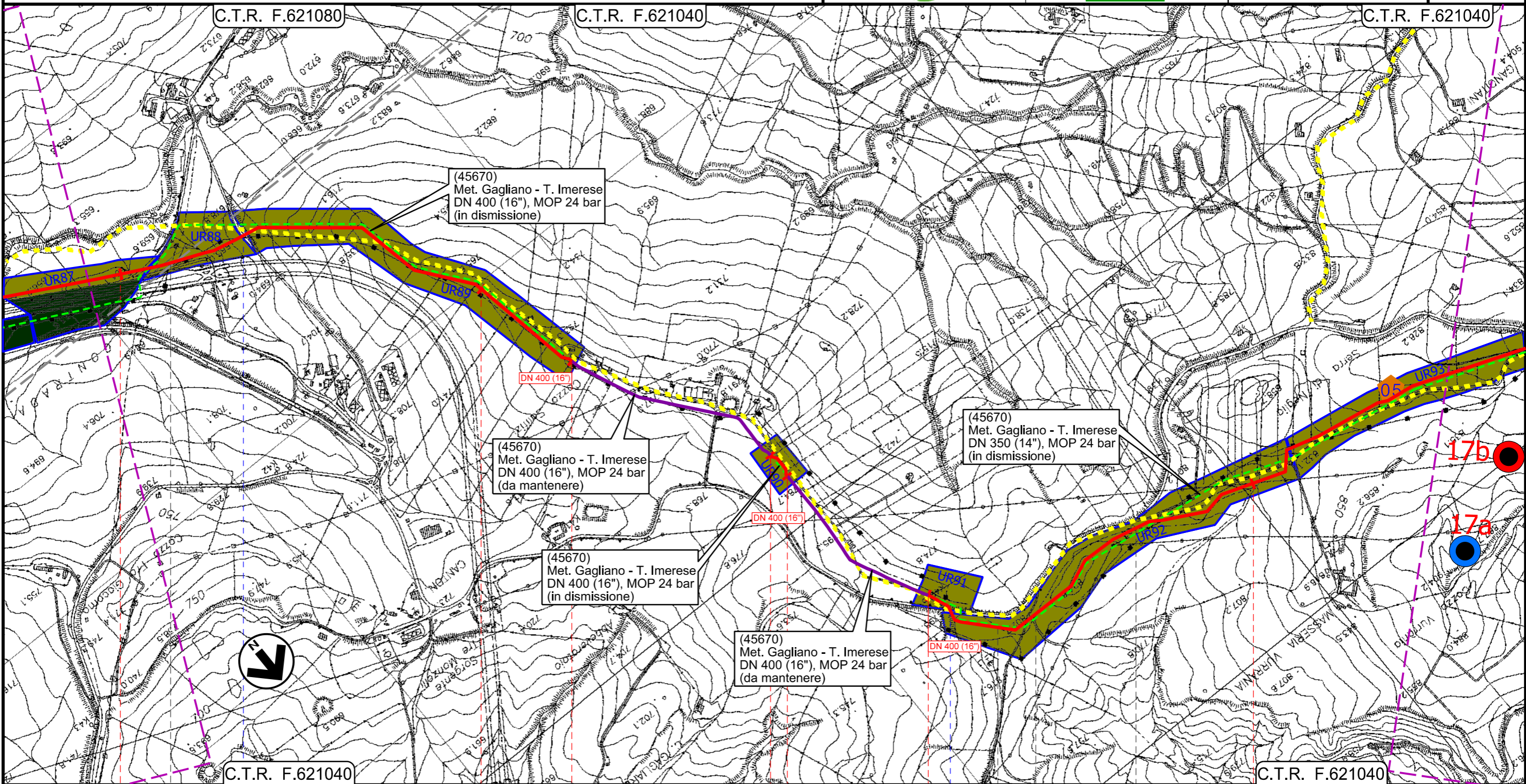


Rifacimento Metanodotto Gagliano - T. Imerese DN 400 (16") / DN 300 (12"), DP 75 bar

FASE 2

CARTA DEL RISCHIO ARCHEOLOGICO RELATIVO ALL'OPERA

01	15/03/2021	EMISSIONE PER INTEGRAZIONI SIA	IANNI'	ANTOGNOLI	PEDINI	Foglio 12
00	18/03/2020	EMISSIONE	IANNI'	ANTOGNOLI	PEDINI	
INDICE	DATA	REVISIONI	ELABORATO	VERIFICATO	APPROVATO	di 20
 						Dis. PG-ARC-105
						Scala 1:10000
						Comm. NR/19188



Il presente disegno e' di proprieta' aziendale - La Societa' tutelera' i propri diritti a termine di legge.

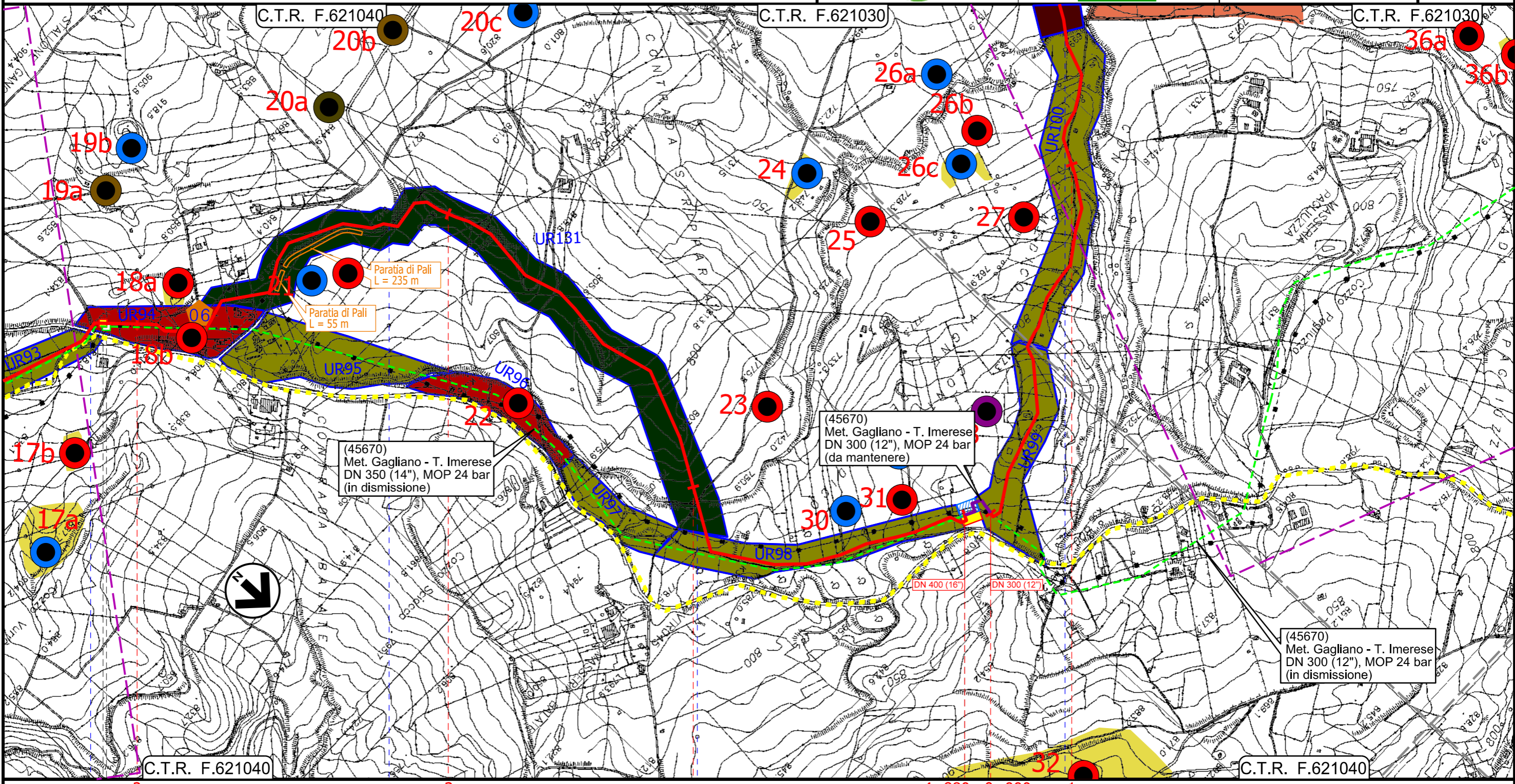
CASTELLANA SICULA	POLIZZI GENEROSA	PALERMO	CALTAVUTURO	POLIZZI GENEROSA	CALTAVUTURO
 Strada		 S.S. n.120			
INTERVENTO 6: 2300 m		INTERVENTO 7: 75 m		INTERVENTO 8: 4880 m	
		Intervento 6a: 584 m		Intervento 7a: 490 m	

Rifacimento Metanodotto Gagliano - T. Imerese
DN 400 (16") / DN 300 (12"), DP 75 bar

FASE 2

CARTA DEL RISCHIO ARCHEOLOGICO RELATIVO ALL'OPERA

01	15/03/2021	EMISSIONE PER INTEGRAZIONI SIA	IANNI'	ANTOGNOLI	PEDINI	Foglio 13
00	18/03/2020	EMISSIONE	IANNI'	ANTOGNOLI	PEDINI	
INDICE	DATA	REVISIONI	ELABORATO	VERIFICATO	APPROVATO	
			Dis. PG-ARC-105			di 20
			Comm. NR/19188			Scala 1:10000



Il presente disegno e' di proprieta' aziendale - La Societa' tutelera' i propri diritti a termine di legge.

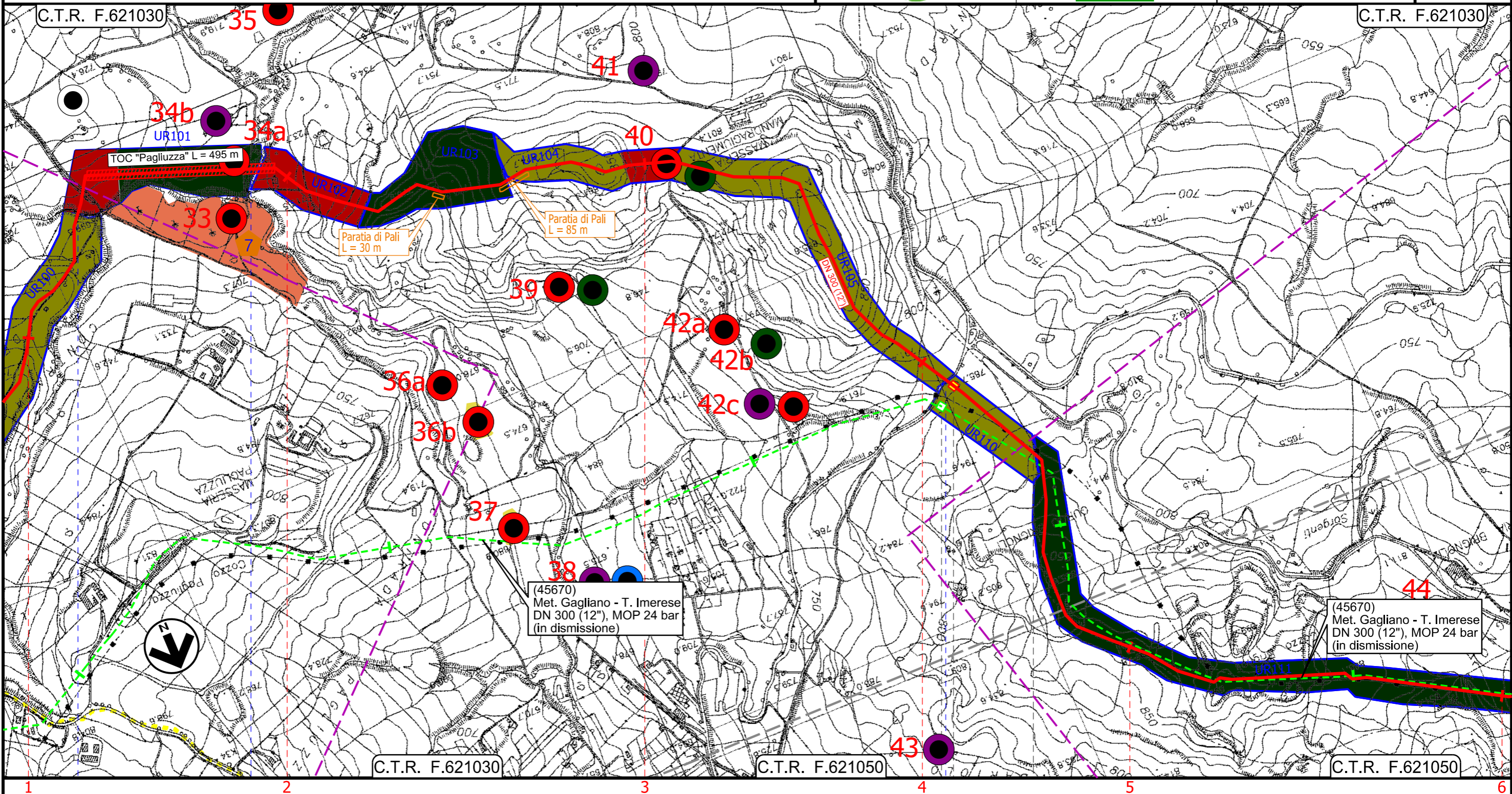
CALTAVUTURO		PALERMO	
S.S. n.120	Strada Vic.le Girosa	Torrente Vigne del Medico	Torrente Vigne del Medico
INTERVENTO 8: 4880 m		INTERVENTO 9: 13945 m	
Intervento 8a: 120 m			

Rifacimento Metanodotto Gagliano - T. Imerese DN 400 (16") / DN 300 (12"), DP 75 bar

FASE 2

CARTA DEL RISCHIO ARCHEOLOGICO RELATIVO ALL'OPERA

01	15/03/2021	EMISSIONE PER INTEGRAZIONI SIA	IANNI'	ANTOGNOLI	PEDINI	Foglio 14
00	18/03/2020	EMISSIONE	IANNI'	ANTOGNOLI	PEDINI	
INDICE	DATA	REVISIONI	ELABORATO	VERIFICATO	APPROVATO	di 20
 						Dis. PG-ARC-105
						Scala 1:10000
						Comm. NR/19188



Il presente disegno e' di proprieta' aziendale - La Societa' tutelera' i propri diritti a termine di legge.

1 2 3 4 5 6
CALTAVUTURO PALERMO SCLAFANI BAGNI

45670/11.1 PIL Loc. Gurgo Brignoli Km 51+718 S.P. n.8

● Torrente Vigne del Medico ● Fosso senza nome ● S.P. n.8

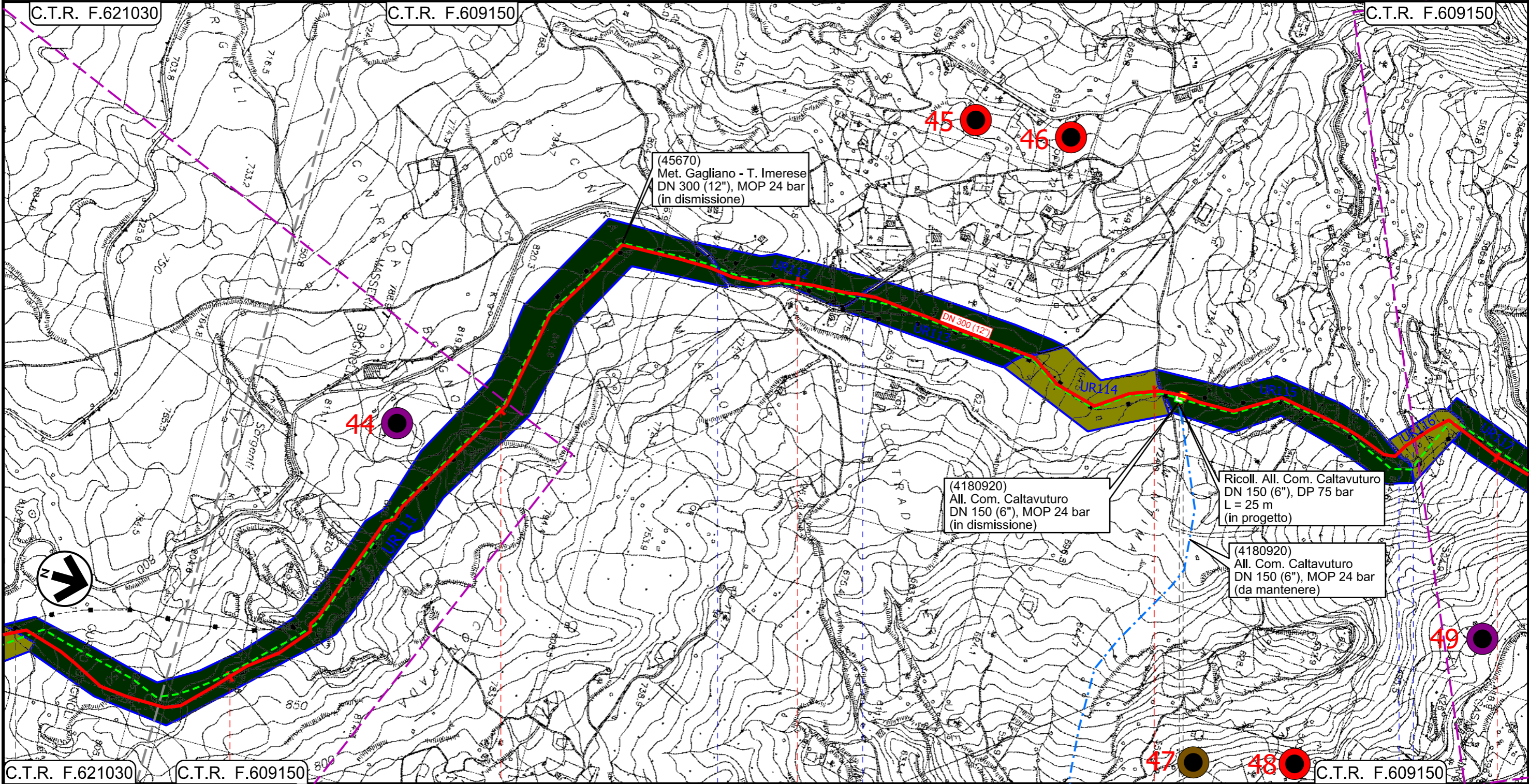
INTERVENTO 9: 13945 m

Rifacimento Metanodotto Gagliano - T. Imerese
DN 400 (16") / DN 300 (12"), DP 75 bar

FASE 2

CARTA DEL RISCHIO ARCHEOLOGICO RELATIVO ALL'OPERA

01	15/03/2021	EMISSIONE PER INTEGRAZIONI SIA	IANNI'	ANTOGNOLI	PEDINI	Foglio 15
00	18/03/2020	EMISSIONE	IANNI'	ANTOGNOLI	PEDINI	
INDICE	DATA	REVISIONI	ELABORATO	VERIFICATO	APPROVATO	di 20
 						Dis. PG-ARC-105
						Comm. NR/19188
						Scala 1:10000



Il presente disegno e' di proprieta' aziendale - La Societa' tutelera' i propri diritti a termine di legge.

C.T.R. F.621030	C.T.R. F.609150	5	6	7	8	9
CALTAVUTURO		SCLAFANI BAGNI			PALERMO	
S.P. n.58		S.P. n.58		S.P. n.58		S.P. n.58

INTERVENTO 9: 13945 m

45670/12
4180920/1

PIDI Loc. Contrada Mintima
Km 55+693

Rifacimento Metanodotto Gagliano - T. Imerese
DN 400 (16") / DN 300 (12"), DP 75 bar

FASE 2

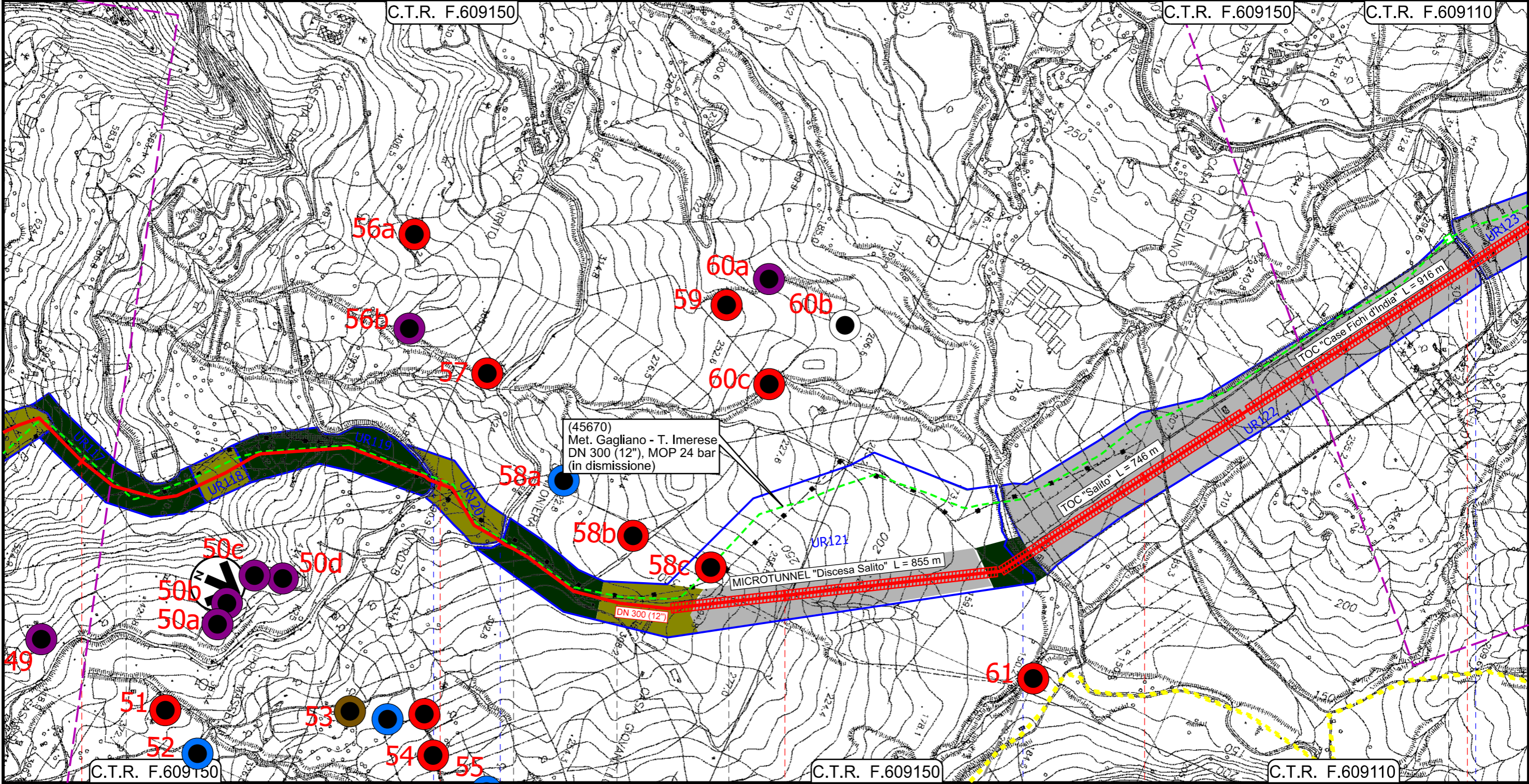
CARTA DEL RISCHIO ARCHEOLOGICO RELATIVO ALL'OPERA

01	15/03/2021	EMISSIONE PER INTEGRAZIONI SIA	IANNI'	ANTOGNOLI	PEDINI	Foglio 16	
00	18/03/2020	EMISSIONE	IANNI'	ANTOGNOLI	PEDINI		di 20
INDICE	DATA	REVISIONI	ELABORATO	VERIFICATO	APPROVATO		Scala 1:10000



Dis. PG-ARC-105

Comm. NR/19188



Il presente disegno e' di proprieta' aziendale - La Societa' tutelera' i propri diritti a termine di legge.

9	10	11	12	13
SCLAFANI BAGNI	CALTAVUTURO	SCLAFANI BAGNI	CALTAVUTURO	SCLAFANI BAGNI

PALERMO

S.P. n.58	S.S. n.120	Torrente Salito	S.S. n.120
-----------	------------	-----------------	------------

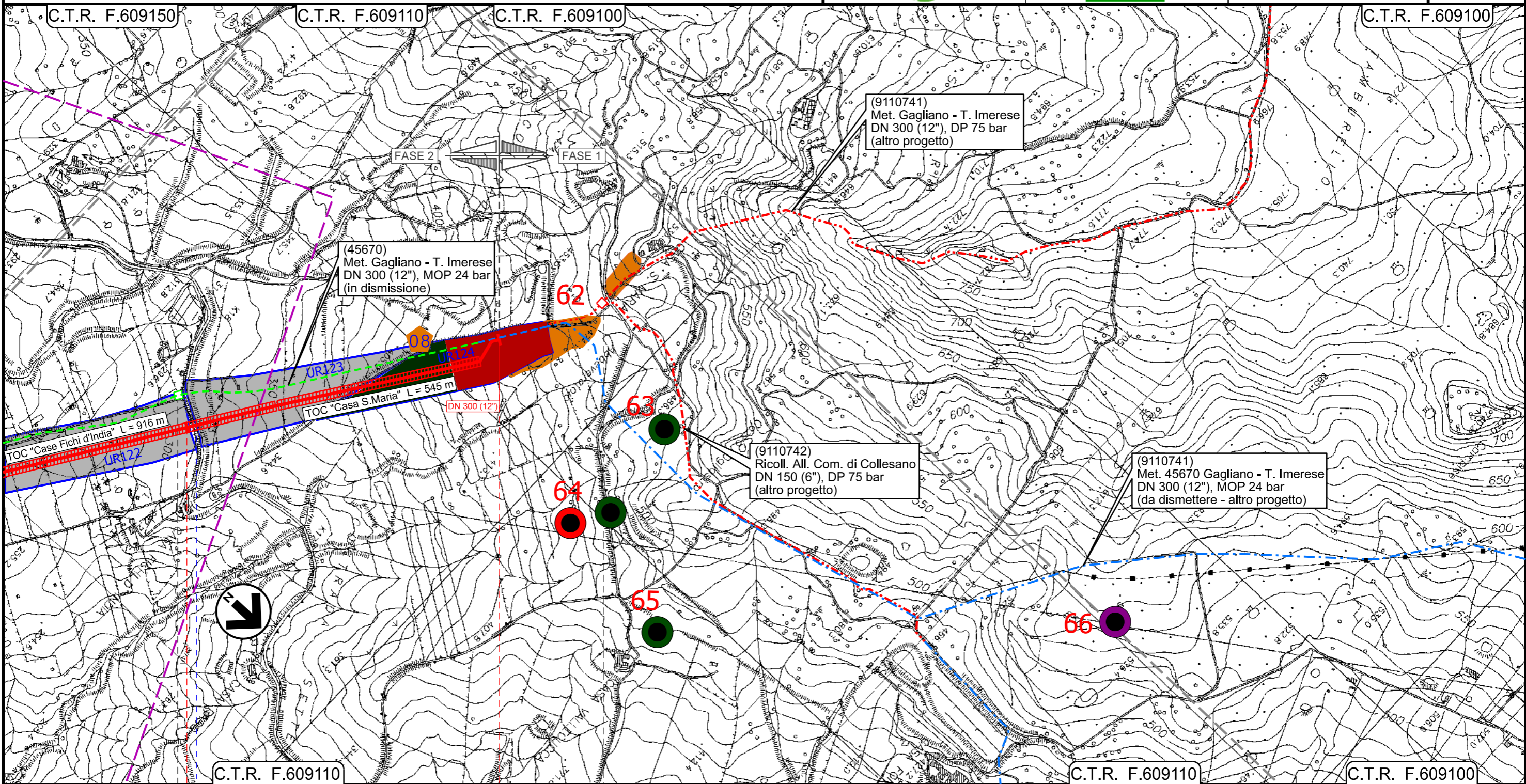
INTERVENTO 9: 13945 m			
-----------------------	--	--	--

Rifacimento Metanodotto Gagliano - T. Imerese DN 400 (16") / DN 300 (12"), DP 75 bar

FASE 2

CARTA DEL RISCHIO ARCHEOLOGICO RELATIVO ALL'OPERA

01	15/03/2021	EMISSIONE PER INTEGRAZIONI SIA	IANNI'	ANTOGNOLI	PEDINI	Foglio 17
00	18/03/2020	EMISSIONE	IANNI'	ANTOGNOLI	PEDINI	
INDICE	DATA	REVISIONI	ELABORATO	VERIFICATO	APPROVATO	di 20
 						Dis. PG-ARC-105
						Comm. NR/19188
						Scala 1:10000



13 C.T.R. F.609110 13+945 C.T.R. F.609110 C.T.R. F.609100

SCLAFANI BAGNI

PALERMO

45670/12.1

PIDI

Loc. Contrada S.Maria

4105817/1

S.S. n.120

Km 61+558

INTERVENTO 9: 13945 m

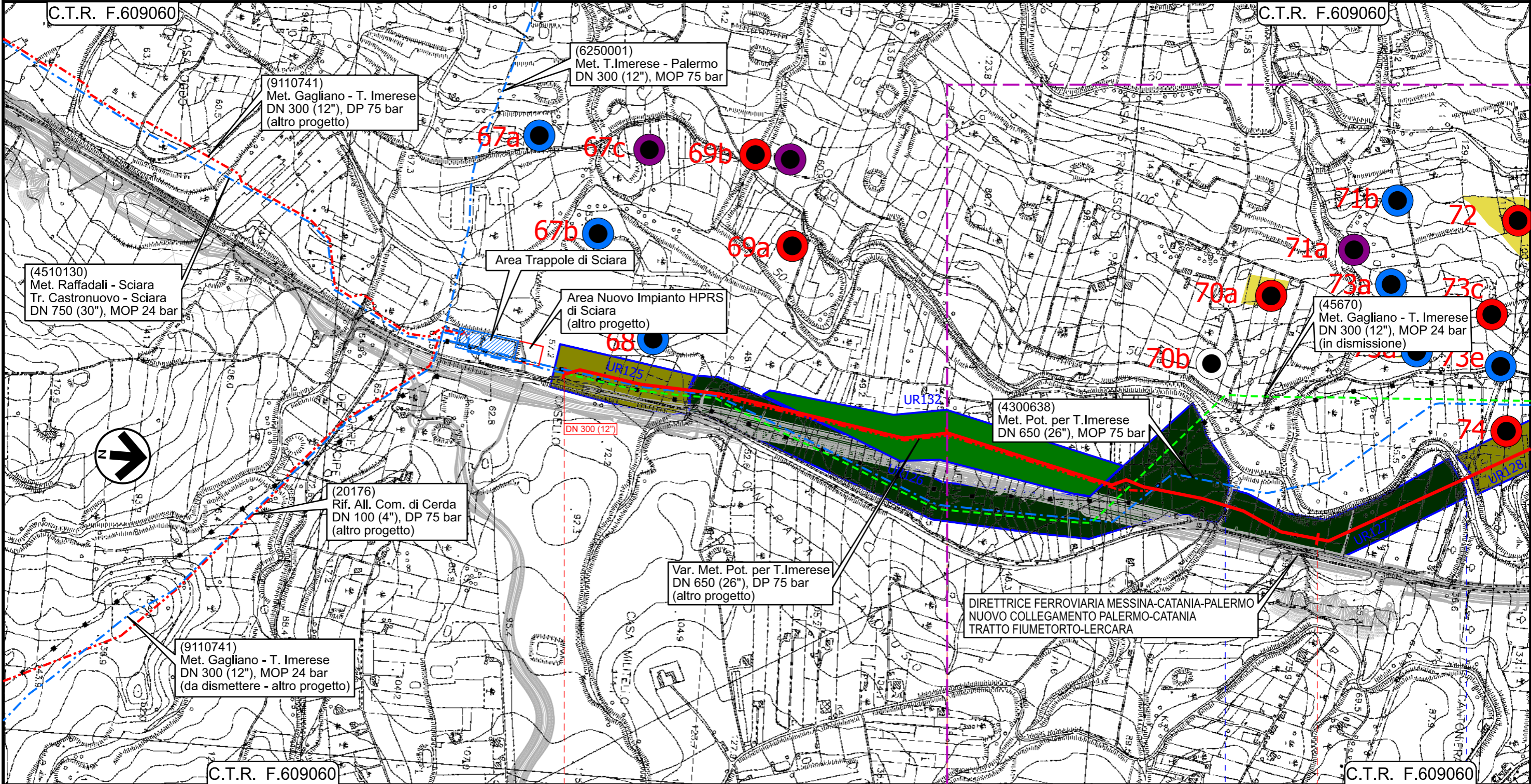
Il presente disegno e' di proprieta' aziendale - La Societa' tutelera' i propri diritti a termine di legge.

Rifacimento Metanodotto Gagliano - T. Imerese DN 400 (16") / DN 300 (12"), DP 75 bar

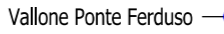
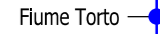
FASE 2

CARTA DEL RISCHIO ARCHEOLOGICO RELATIVO ALL'OPERA

01	15/03/2021	EMISSIONE PER INTEGRAZIONI SIA	IANNI'	ANTOGNOLI	PEDINI	Foglio 18
00	18/03/2020	EMISSIONE	IANNI'	ANTOGNOLI	PEDINI	
INDICE	DATA	REVISIONI	ELABORATO	VERIFICATO	APPROVATO	di 20
 						Dis. PG-ARC-105
						Scala 1:1000
						Comm. NR/19188



Il presente disegno e' di proprieta' aziendale - La Societa' tutelera' i propri diritti a termine di legge.


0+000	1	2
PALERMO	TERMINI IMERESE	SCIARA
 Vallone Ponte Ferduso  Fiume Torto		
INTERVENTO 10: 3625 m		

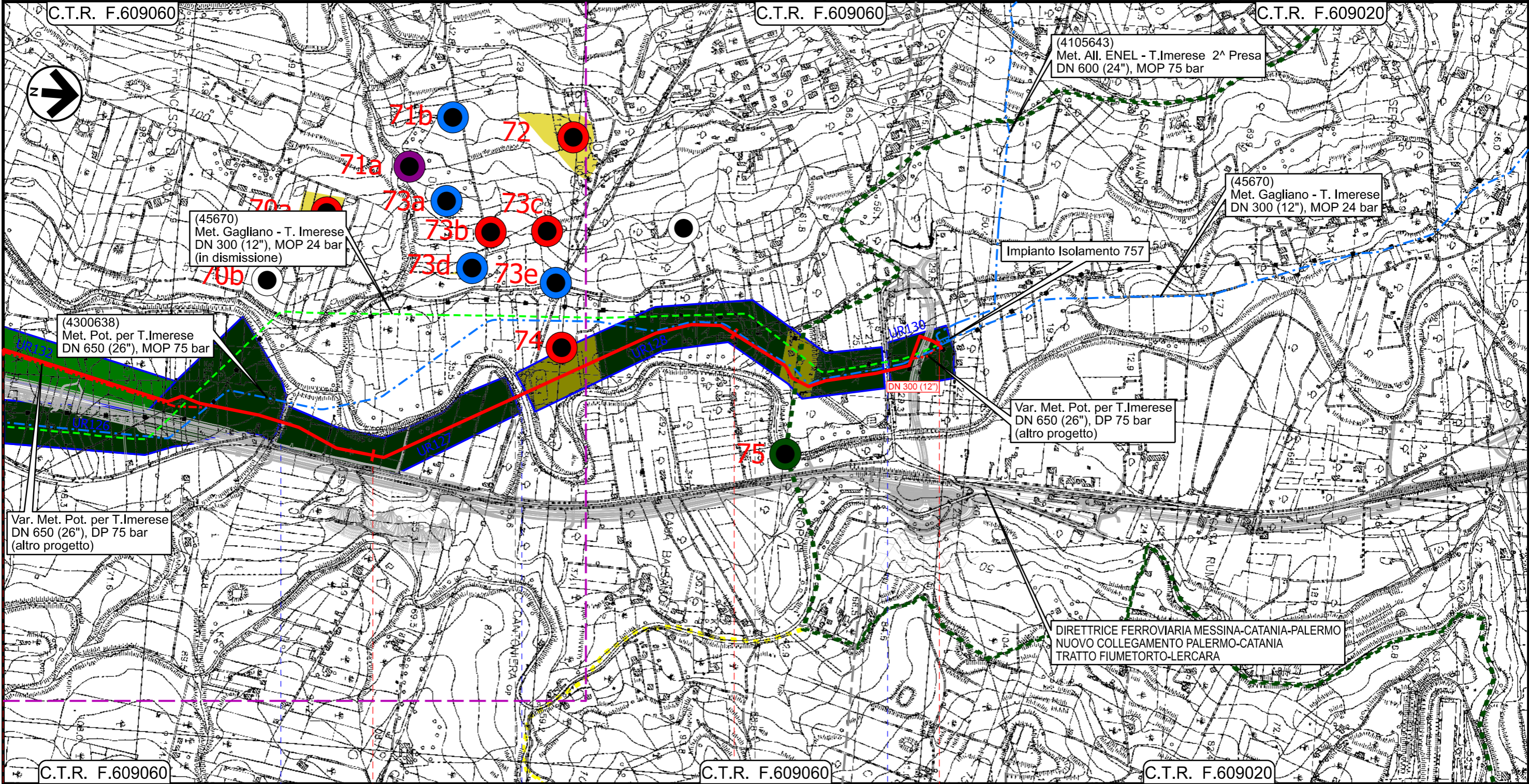
Rifacimento Metanodotto Gagliano - T. Imerese

DN 400 (16") / DN 300 (12"), DP 75 bar

FASE 2

CARTA DEL RISCHIO ARCHEOLOGICO RELATIVO ALL'OPERA

01	15/03/2021	EMISSIONE PER INTEGRAZIONI SIA	IANNI'	ANTOGNOLI	PEDINI	Foglio 19
00	18/03/2020	EMISSIONE	IANNI'	ANTOGNOLI	PEDINI	
INDICE	DATA	REVISIONI	ELABORATO	VERIFICATO	APPROVATO	di 20
 						Scala 1:1000
Dis. PG-ARC-105						
Comm. NR/19188						



Il presente disegno e' di proprieta' aziendale - La Societa' tutelera' i propri diritti a termine di legge.

C.T.R. F.609060	1	2	3	3+625	C.T.R. F.609020
TERMINI IMERESE		SCIARA		TERMINI IMERESE	
PALERMO					
Vallone Ponte Ferduso		Fiume Torto		S.S. n.113	
INTERVENTO 10: 3625 m					

Rifacimento Metanodotto Gagliano - T. Imerese DN 400 (16") / DN 300 (12"), DP 75 bar











FASE 2

CARTA DEL RISCHIO ARCHEOLOGICO RELATIVO ALL'OPERA










01	15/03/2021	EMISSIONE PER INTEGRAZIONI SIA	IANNI'	ANTOGNOLI	PEDINI
00	18/03/2020	EMISSIONE	IANNI'	ANTOGNOLI	PEDINI
INDICE	DATA	REVISIONI	ELABORATO	VERIFICATO	APPROVATO
					
Dis. PG-ARC-105					Foglio 20
Comm. NR/19188					di 20
					Scala 1:10000

LEGENDA



SIMBOLOGIA CARTOGRAFICA

	Metanodotto in progetto		Impianti di linea in progetto
	Metanodotto in esercizio da ricollegare		Impianti di opere connesse in progetto
	Metanodotti in progetto (altre opere)		Impianti di linea da porre fuori esercizio e recuperare
	Metanodotto e opere connesse da porre fuori esercizio e recuperare		Impianti di linea in esercizio
	Metanodotti in esercizio		Impianti esistenti da ricollegare
	Altre condotte di terzi		Gallerie, Tunnel, Mini-Microtunnel, Raise Boring, T.O.C. e Direct Pipe.
	Opere connesse in progetto		Nuova viabilità
	Aree impianti stacco-terminale in progetto		
	Aree impianti stacco-terminale esistenti		
	Limite sovrapposizione fogli		








SIMBOLOGIA MECCANICA

	Punto di intercettazione di linea (P.I.L.)
	Punto di intercettazione di derivazione importante (P.I.D.I.)
	Punto di intercettazione di derivazione semplice con stacco da P.I.L. (P.I.D.S.)
	Punto di intercettazione e derivazione semplice con stacco da Linea (P.I.D.S.)
	Punto di intercettazione con discaggio di allacciamento (P.I.D.A.)
	Punto predisposto per il discaggio di allacciamento (P.P.D.A.)
	Punto di sezionamento elettrico terminale (P.S.E.T.)
	Stazione predisposta per lancio e ricevimento PIG
	Impianto di riduzione/regolazione della pressione







VINCOLI

	Vincolo diretto (art. 10.3 D.Lgs 42/2004)
	Area di interesse archeologico (art. 142 lettera m D.Lgs 42/2004)

INTERFERENZE ARCHEOLOGICHE

	Sito archeologico da ricerca bibliografica e d'archivio
	Area di frammentazione fittile rinvenuta nel corso del survey
	Rinvenimento sporadico da survey
	Anomalia da fotointerpretazione
	Ipotesi ricostruttiva della Via Valeria (da Cucco 2000)
	Ipotesi ricostruttiva della Catina-Thermae (da Burgio 2000/Uggeri 2004)
	Ipotesi ricostruttiva della Via interna da Halesa a Henna (da Uggeri 2004)

DATAZIONE DEL SITO

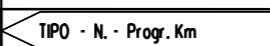





	Preistoria		Età romana		Età incerta
	Protostoria		Età medievale		
	Età greca		Età moderna		

GRADI DI RISCHIO ARCHEOLOGICO

	Nessuno		Basso		Alto
	Inconsistente		Medio		Esplicito
	Molto basso		Medio-Alto		

UNITA' DI RICOGNIZIONE

	Unità di ricognizione
---	-----------------------

Progressiva chilometrica	N.		
Comuni			
Province			
Impianti			
Attraversamenti	 TIPOLOGIA ATTRAVERSATA (SS n. **, corso d'acqua, ferrovia, ecc.)		
Interventi	 INTERVENTO X: xxx m		
Tratti Esistenti da Ricollegare e Posa Polifora	 Intervento Xa: xxx m		
Scavabilità terreni	SCIOLTI (T)	ROCCIA TENERA (RT)	ROCCIA DURA (RD)