

COROGRAFIA Scala 1:250.000



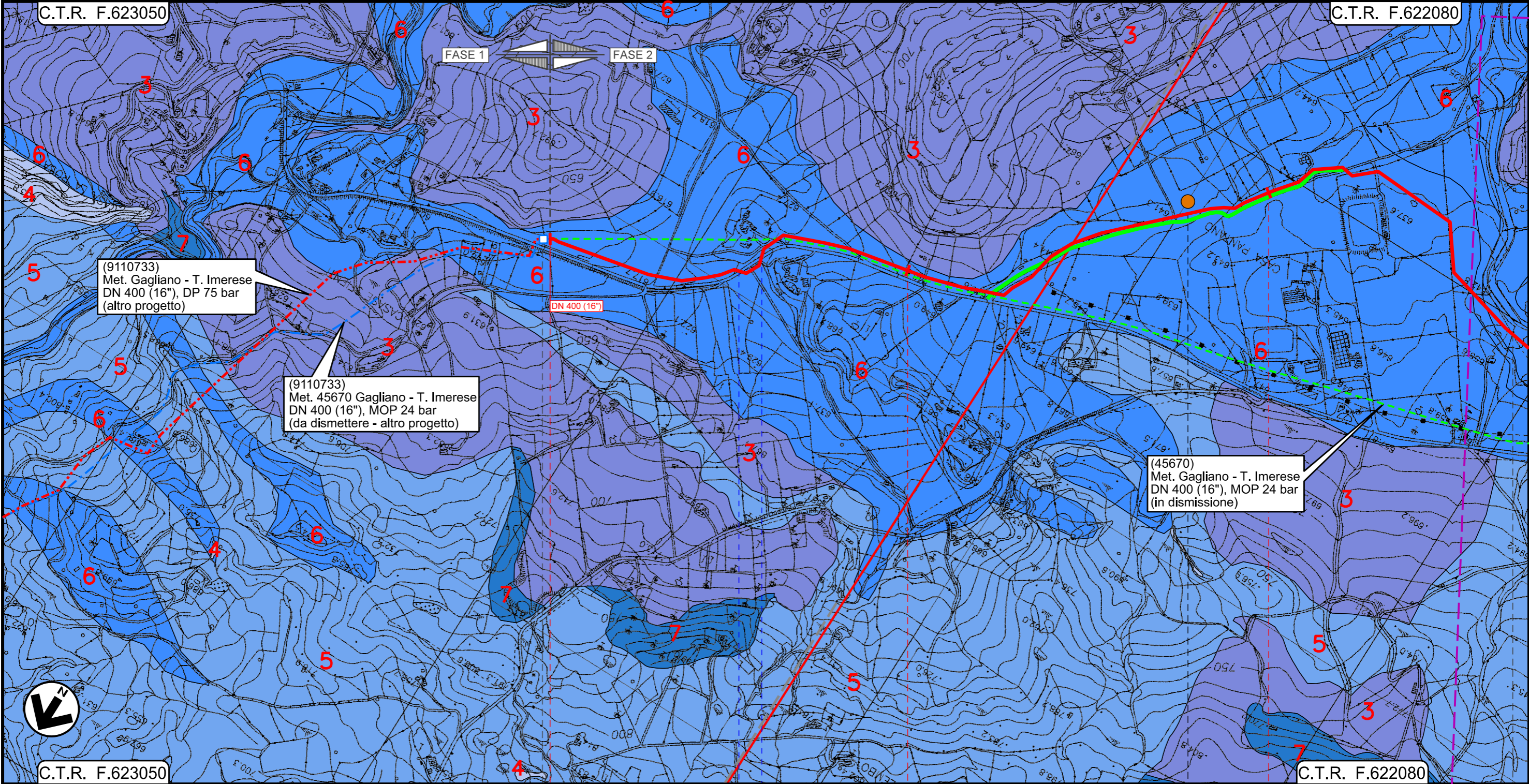
01	15/03/2021	RIEMMISSIONE	GARBULLI	DI RUSCIO	PEDINI
00	18/03/2020	EMISSIONE	CRISTOFARO	DI RUSCIO	PEDINI
INDICE	DATA	REVISIONI	ELABORATO	VERIFICATO	APPROVATO
			Dis.	PG-CI-143	
			Fg.	1 di 20	
Rifacimento Metanodotto Gagliano - T. Imerese DN 400 (16") / DN 300 (12"), DP 75 bar FASE 2			Comm.	NR/19188	
			INDICE	00	01
CARTA IDROGEOLOGICA			Scala	1:10000	
Sostituisce il			Sostituito dal		

Rifacimento Metanodotto Gagliano - T. Imerese DN 400 (16") / DN 300 (12"), DP 75 bar

FASE 2

CARTA IDROGEOLOGICA

01	15/03/2021	RIEMISSIONE	GARBULLI	DI RUSCIO	PEDINI	Foglio 2
00	18/03/2020	EMISSIONE	CRISTOFARO	DI RUSCIO	PEDINI	
INDICE	DATA	REVISIONI	ELABORATO	VERIFICATO	APPROVATO	di 20
			Dis. PG-CI-143			Scala 1:10000
			Comm. NR/19188			



Il presente disegno e' di proprieta' aziendale - La Societa' tutela i propri diritti a termine di legge.



0+000

1

2

NICOSIA
ENNA

SPERLINGA

45670/5.2
Km 0+000

S.P. n.19



INTERVENTO 1: 9315 m

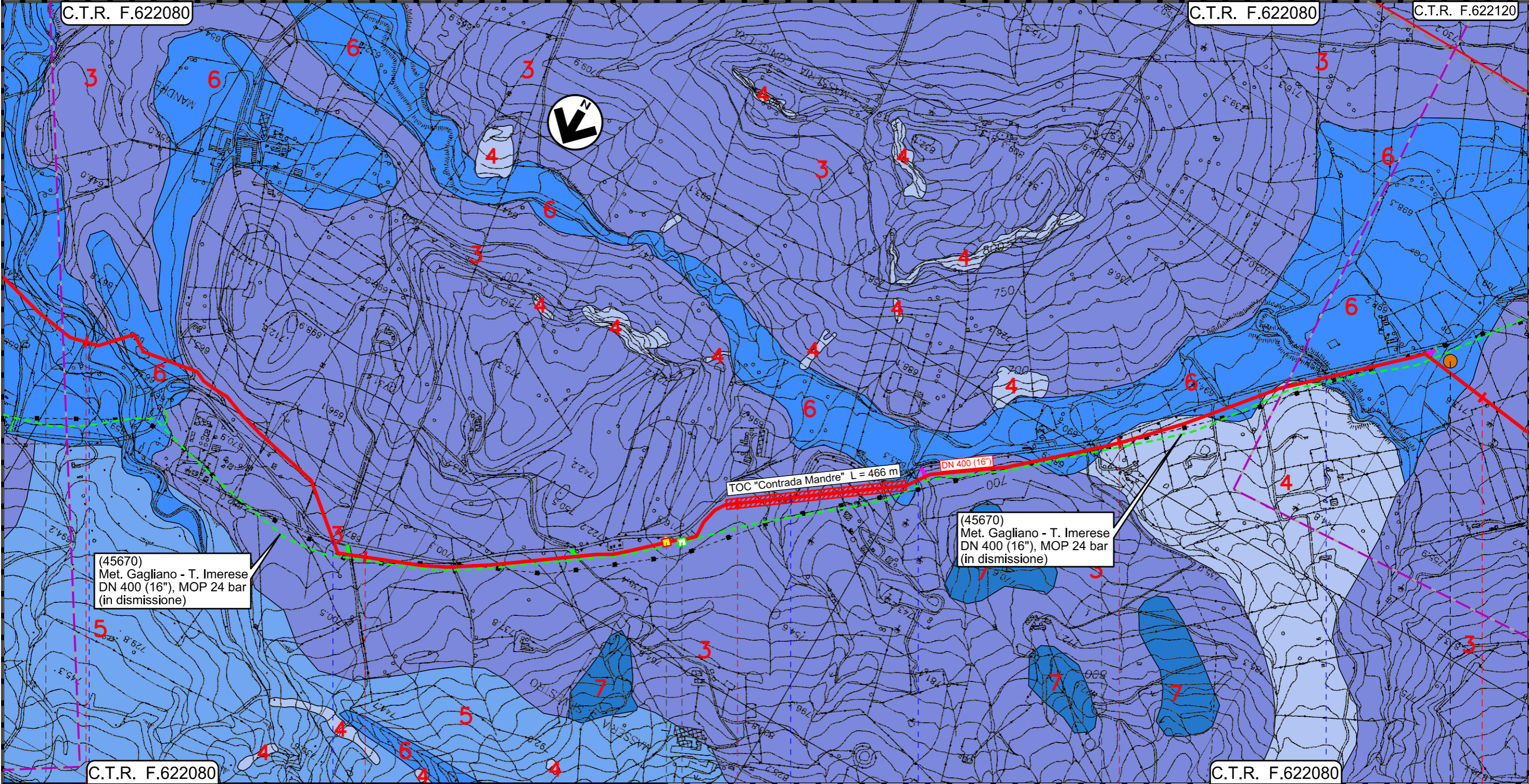
Rifacimento Metanodotto Gagliano - T. Imerese

DN 400 (16") / DN 300 (12"), DP 75 bar

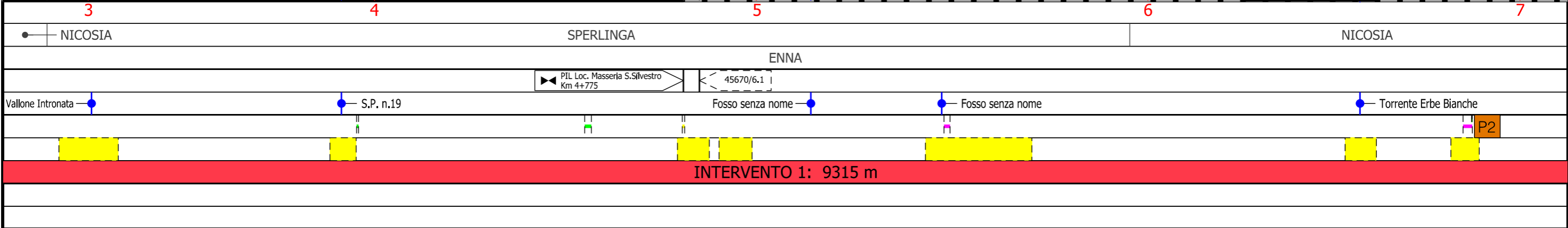
FASE 2

CARTA IDROGEOLOGICA

01	15/03/2021	RIEMISSIONE	GARBULLI	DI RUSCIO	PEDINI	Foglio 3 di 20 Scala 1:10000
00	18/03/2020	EMISSIONE	CRISTOFARO	DI RUSCIO	PEDINI	
INDICE	DATA	REVISIONI	ELABORATO	VERIFICATO	APPROVATO	
			Dis. PG-CI-143			
			Comm. NR/19188			



Il presente disegno e' di proprieta' aziendale - La Societa' tutela i propri diritti a termine di legge.

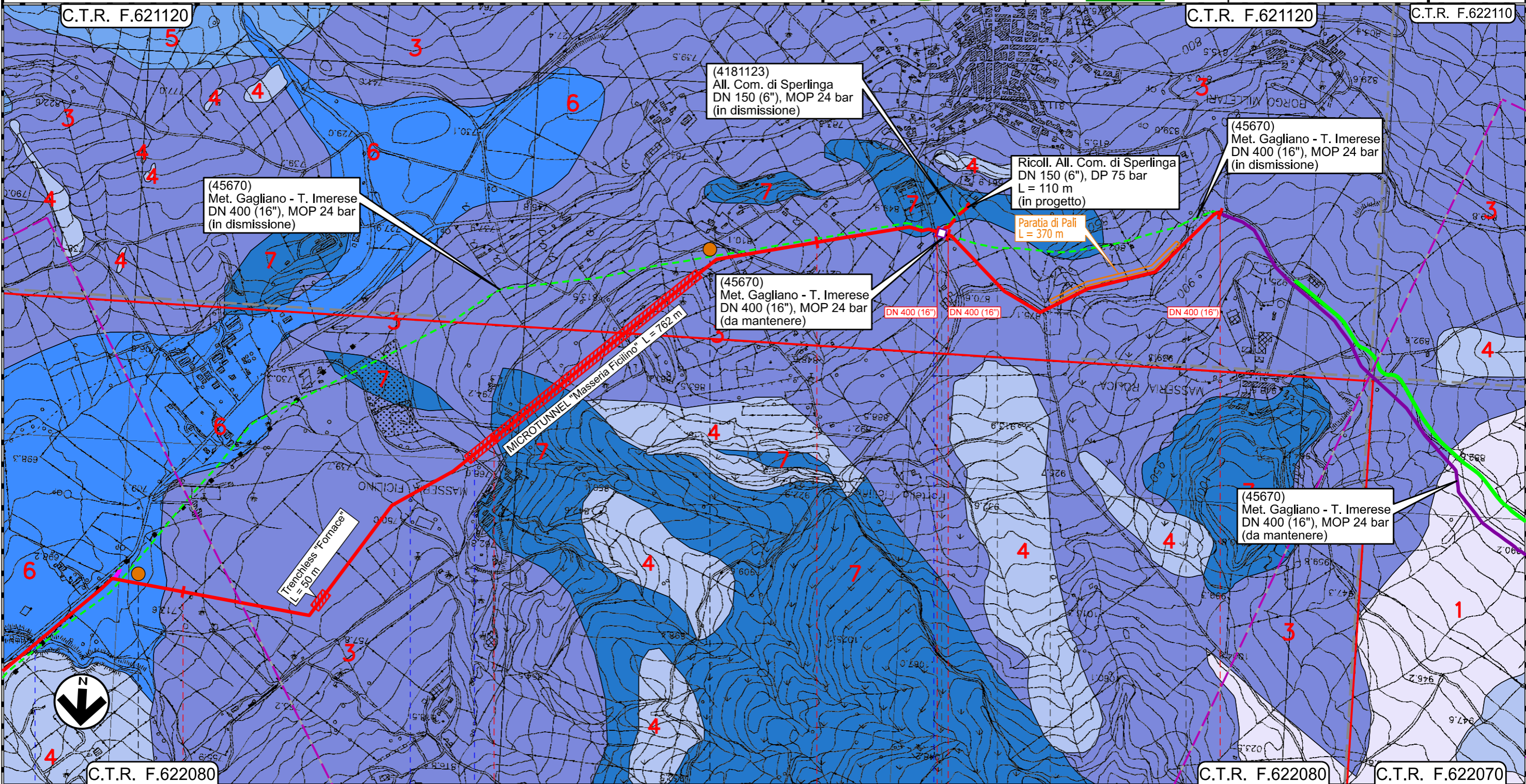


Rifacimento Metanodotto Gagliano - T. Imerese DN 400 (16") / DN 300 (12"), DP 75 bar

FASE 2

CARTA IDROGEOLOGICA

01	15/03/2021	RIEMISSIONE	GARBULLI	DI RUSCIO	PEDINI	Foglio 4 di 20 Scala 1:10000
00	18/03/2020	EMISSIONE	CRISTOFARO	DI RUSCIO	PEDINI	
INDICE	DATA	REVISIONI	ELABORATO	VERIFICATO	APPROVATO	
			Dis. PG-CI-143			
			Comm. NR/19188			



Il presente disegno e' di proprieta' aziendale - La Societa' tutela i propri diritti a termine di legge.

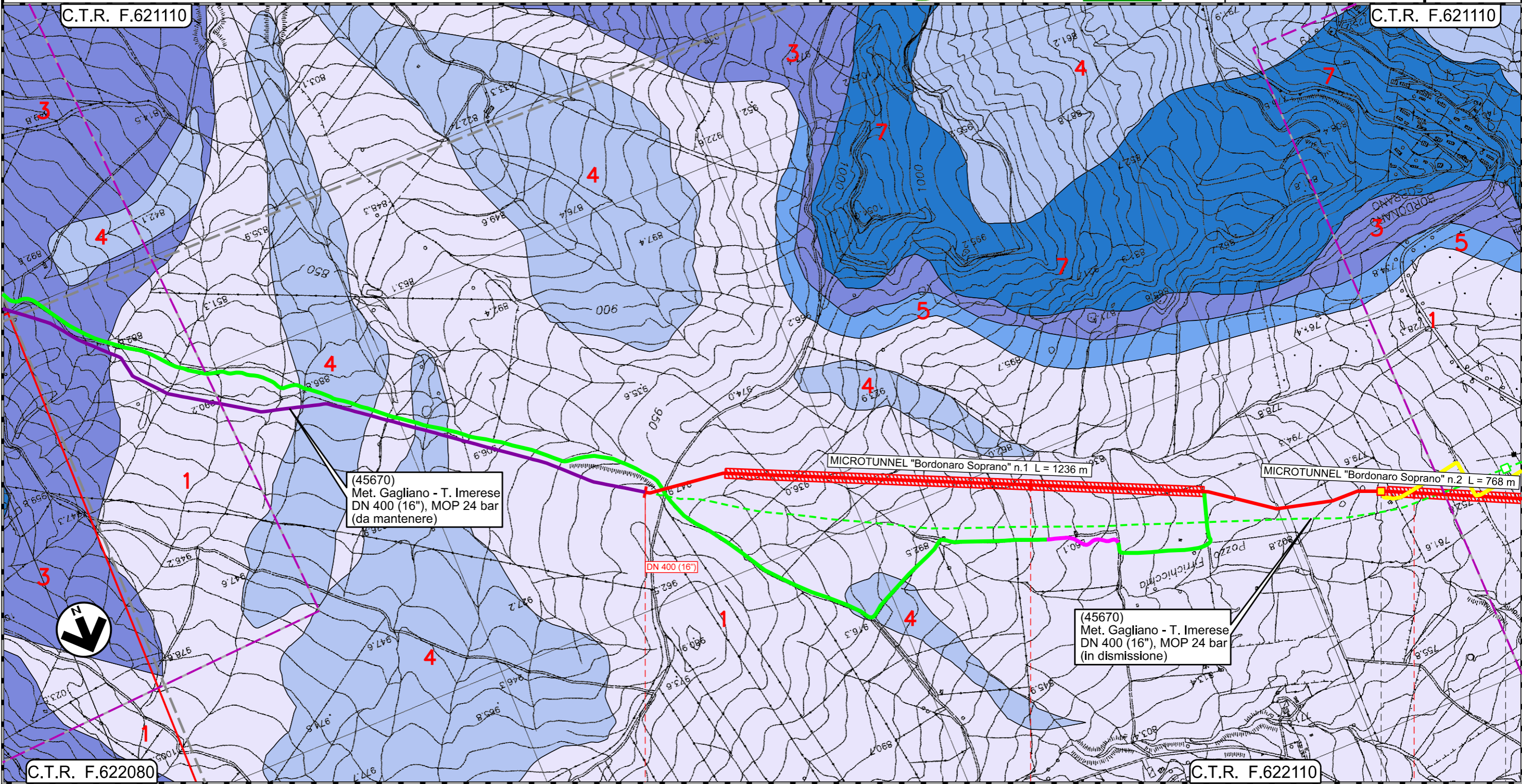
7		8		9		9+315 0+000		0+855	
NICOSIA				GANGI		NICOSIA		GANGI	
ENNA				PALERMO		ENNA		PALERMO	
INTERVENTO 1: 9315 m					INTERVENTO 2: 855 m				
Intervento 1a: 29 m					Intervento 2a: 2350 m				

Rifacimento Metanodotto Gagliano - T. Imerese
DN 400 (16") / DN 300 (12"), DP 75 bar

FASE 2

CARTA IDROGEOLOGICA

01	15/03/2021	RIEMISSIONE	GARBULLI	DI RUSCIO	PEDINI	Foglio 5 di 20 Scala 1:10000
00	18/03/2020	EMISSIONE	CRISTOFARO	DI RUSCIO	PEDINI	
INDICE	DATA	REVISIONI	ELABORATO	VERIFICATO	APPROVATO	
			Dis. PG-CI-143			
			Comm. NR/19188			



0+000

1

2

GANGI
PALERMO

◀ P.I.L. Loc. Bordonaro Soprano Km 14+464 ▶

45670/7.1

Intervento 2a: 2350 m

INTERVENTO 3: 8370 m

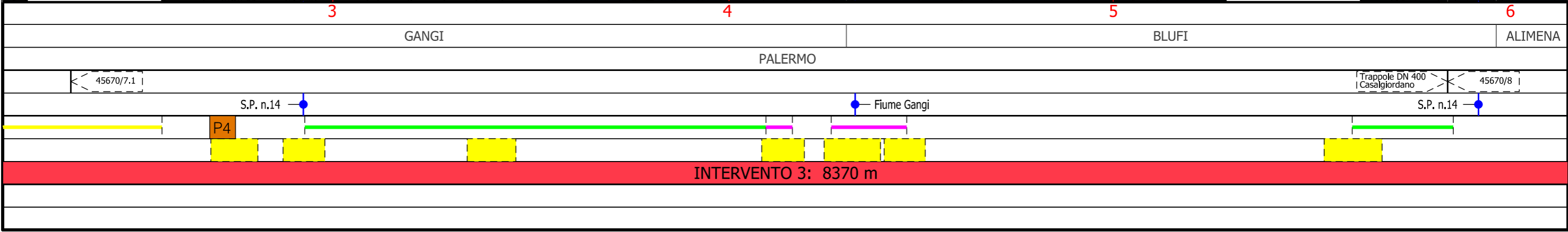
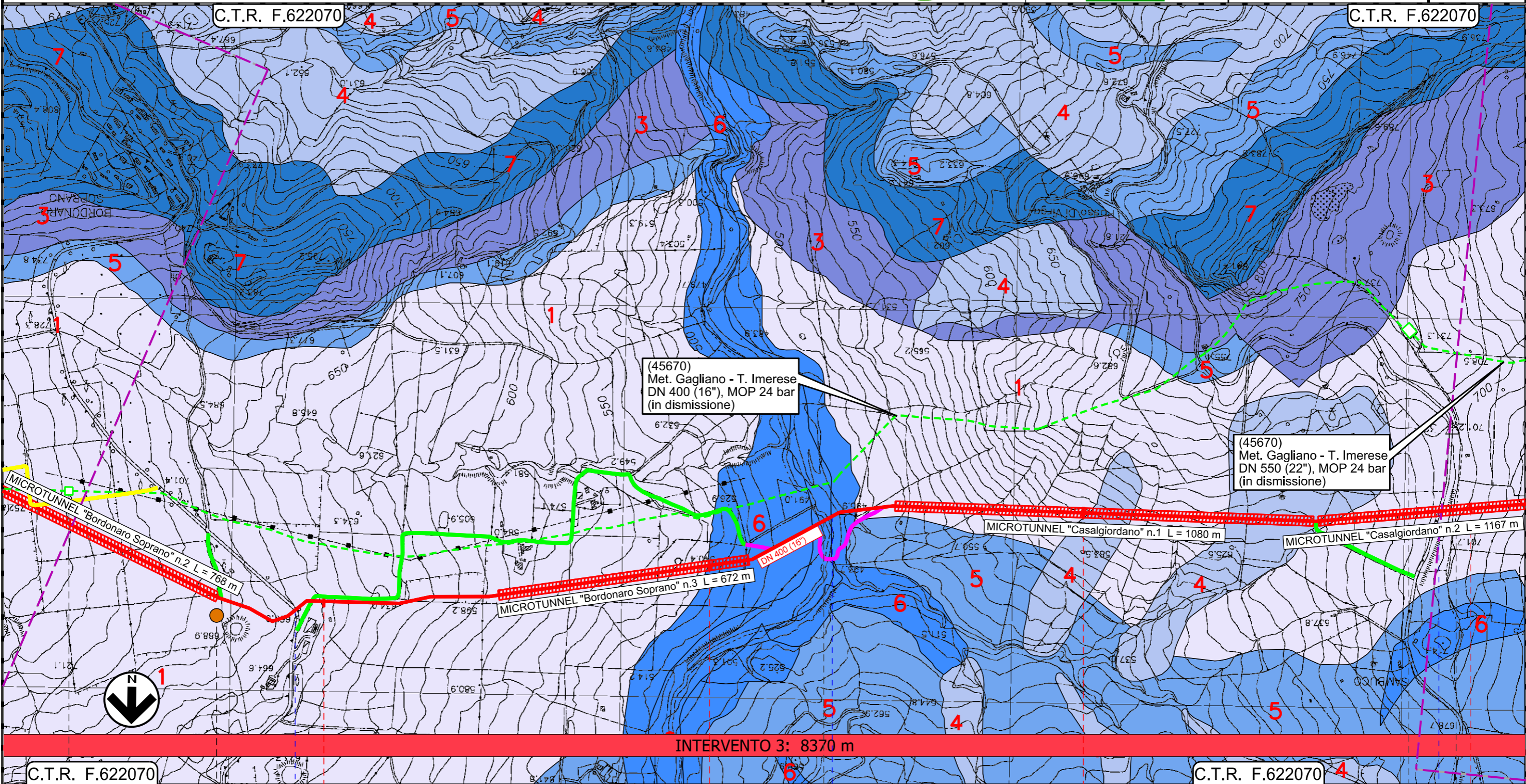
Il presente disegno e' di proprieta' aziendale - La Societa' tutelera' i propri diritti a termine di legge.

Rifacimento Metanodotto Gagliano - T. Imerese
DN 400 (16") / DN 300 (12"), DP 75 bar

FASE 2

CARTA IDROGEOLOGICA

01	15/03/2021	RIEMISSIONE	GARBULLI	DI RUSCIO	PEDINI	Foglio 6 di 20 Scala 1:10000
00	18/03/2020	EMISSIONE	CRISTOFARO	DI RUSCIO	PEDINI	
INDICE	DATA	REVISIONI	ELABORATO	VERIFICATO	APPROVATO	
			Dis. PG-CI-143			
			Comm. NR/19188			



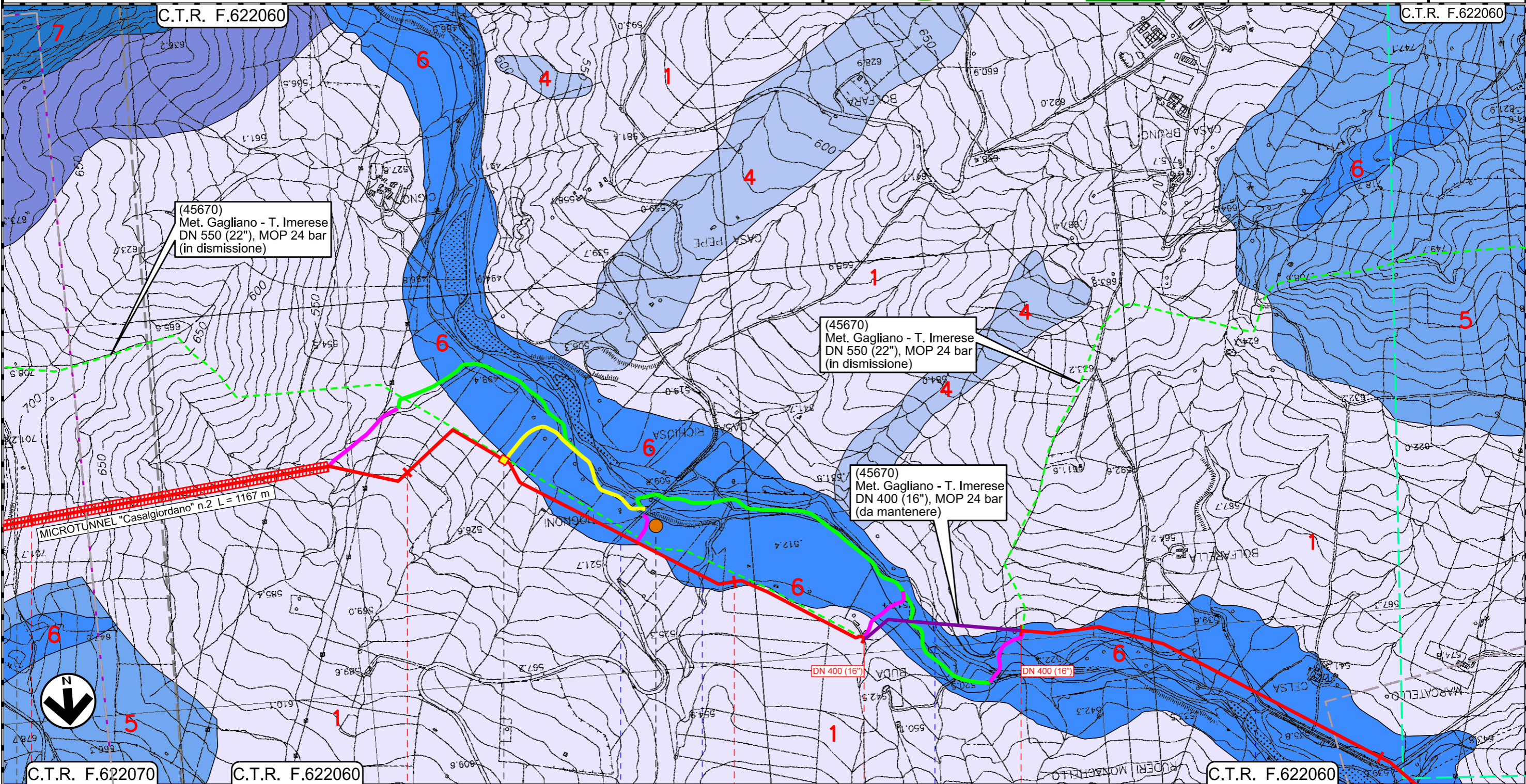
Il presente disegno e' di proprieta' aziendale - La Societa' tutela i propri diritti a termine di legge.

Rifacimento Metanodotto Gagliano - T. Imerese DN 400 (16") / DN 300 (12"), DP 75 bar

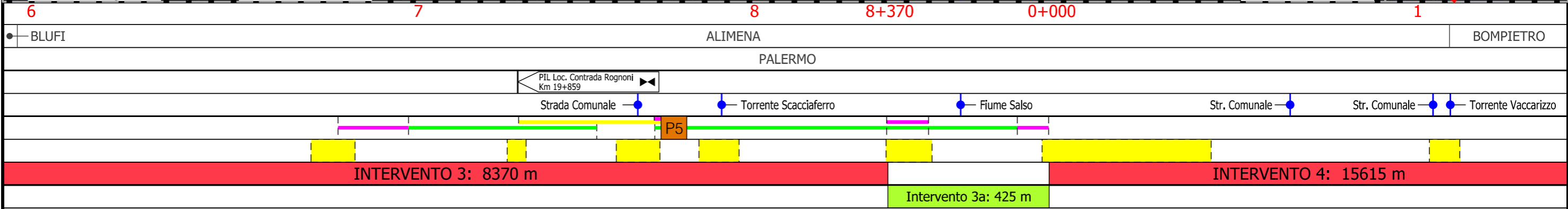
FASE 2

CARTA IDROGEOLOGICA

01	15/03/2021	RIEMISSIONE	GARBULLI	DI RUSCIO	PEDINI	Foglio 7
00	18/03/2020	EMISSIONE	CRISTOFARO	DI RUSCIO	PEDINI	
INDICE	DATA	REVISIONI	ELABORATO	VERIFICATO	APPROVATO	
			Dis. PG-CI-143			di 20
			Comm. NR/19188			Scala 1:10000



Il presente disegno e' di proprieta' aziendale - La Societa' tutelera' i propri diritti a termine di legge.

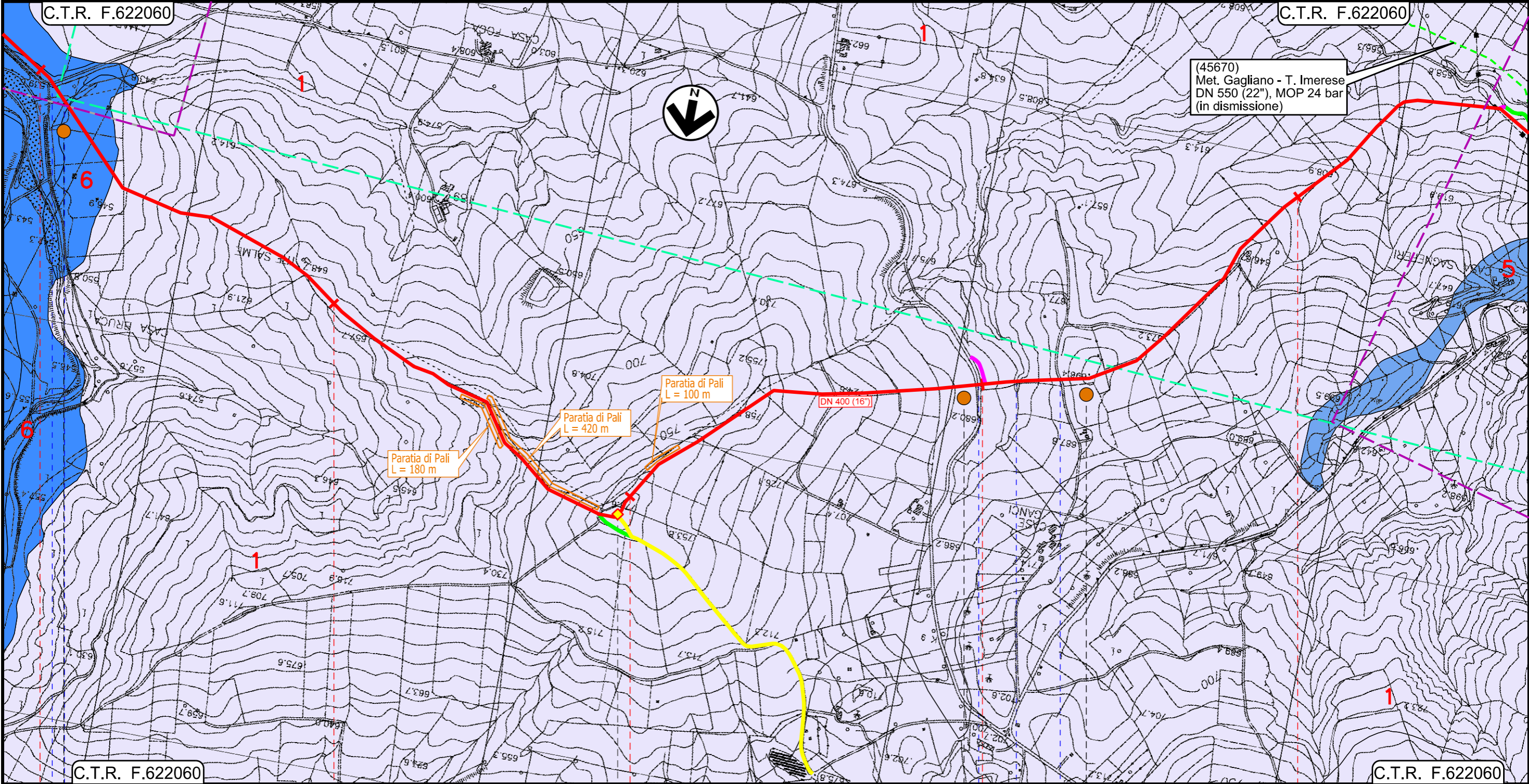


Rifacimento Metanodotto Gagliano - T. Imerese DN 400 (16") / DN 300 (12"), DP 75 bar

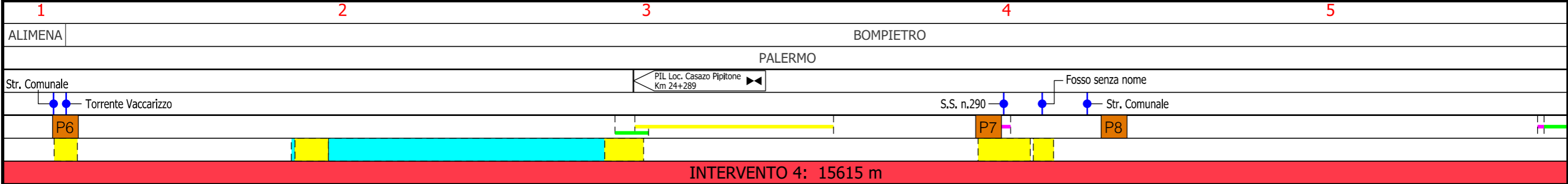
FASE 2

CARTA IDROGEOLOGICA

01	15/03/2021	RIEMMISSIONE	GARBULLI	DI RUSCIO	PEDINI	Foglio 8 di 20 Scala 1:10000
00	18/03/2020	EMISSIONE	CRISTOFARO	DI RUSCIO	PEDINI	
INDICE	DATA	REVISIONI	ELABORATO	VERIFICATO	APPROVATO	
			Dis. PG-CI-143			
			Comm. NR/19188			



Il presente disegno e' di proprieta' aziendale - La Societa' tutelera' i propri diritti a termine di legge.

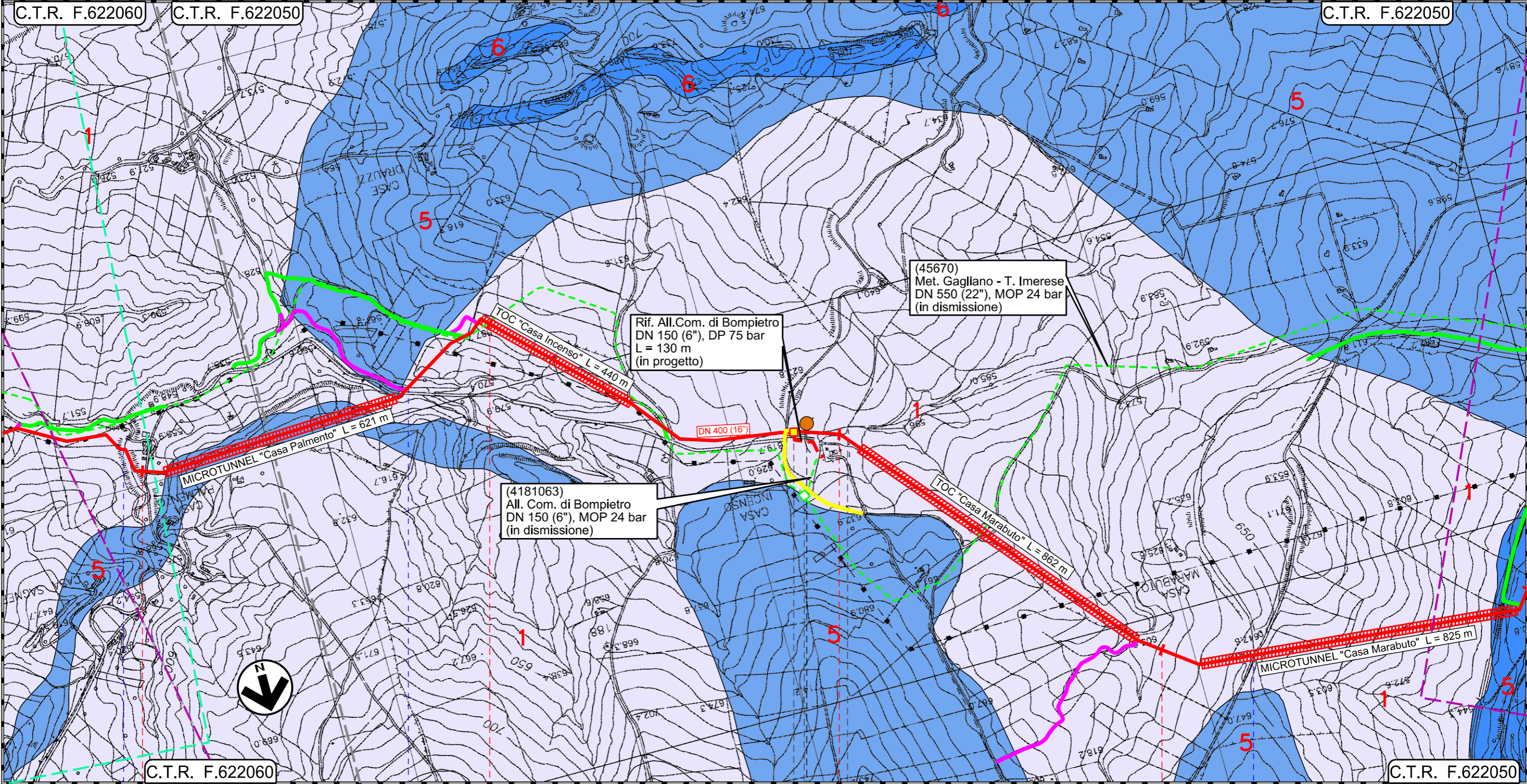


Rifacimento Metanodotto Gagliano - T. Imerese DN 400 (16") / DN 300 (12"), DP 75 bar

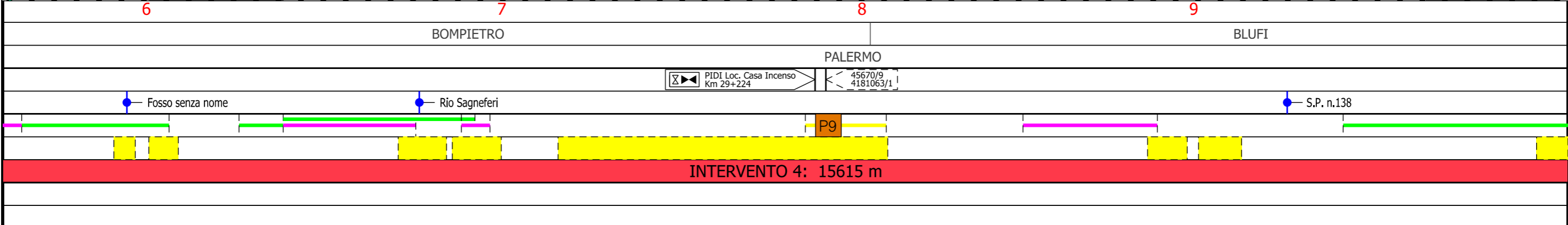
FASE 2

CARTA IDROGEOLOGICA

01	15/03/2021	RIEMISSIONE	GARBULLI	DI RUSCIO	PEDINI	Foglio 9 di 20 Scala 1:10000
00	18/03/2020	EMISSIONE	CRISTOFARO	DI RUSCIO	PEDINI	
INDICE	DATA	REVISIONI	ELABORATO	VERIFICATO	APPROVATO	
			Dis. PG-CI-143			
			Comm. NR/19188			



Il presente disegno e' di proprieta' aziendale - La Societa' tutelera i propri diritti a termine di legge.

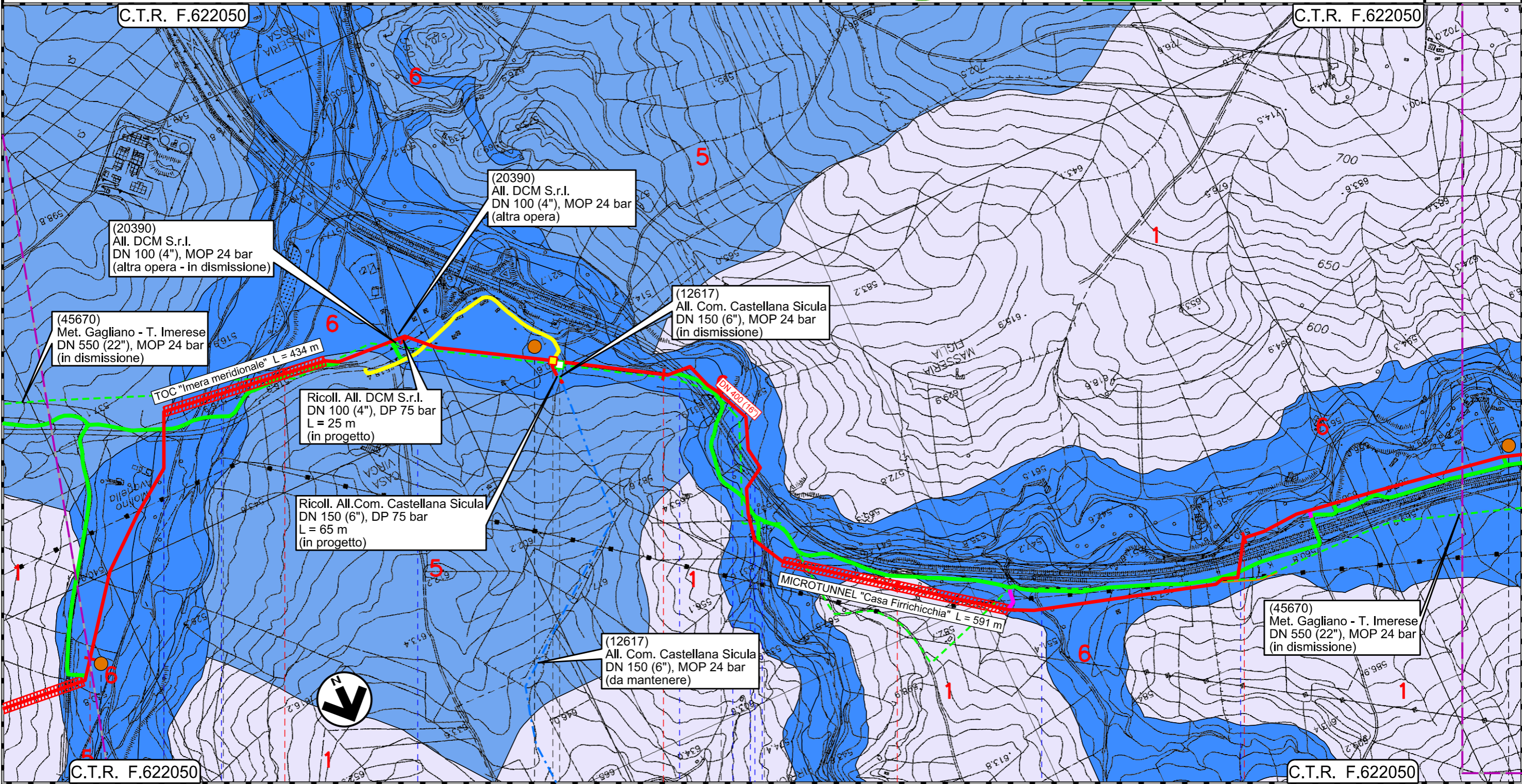


Rifacimento Metanodotto Gagliano - T. Imerese DN 400 (16") / DN 300 (12"), DP 75 bar

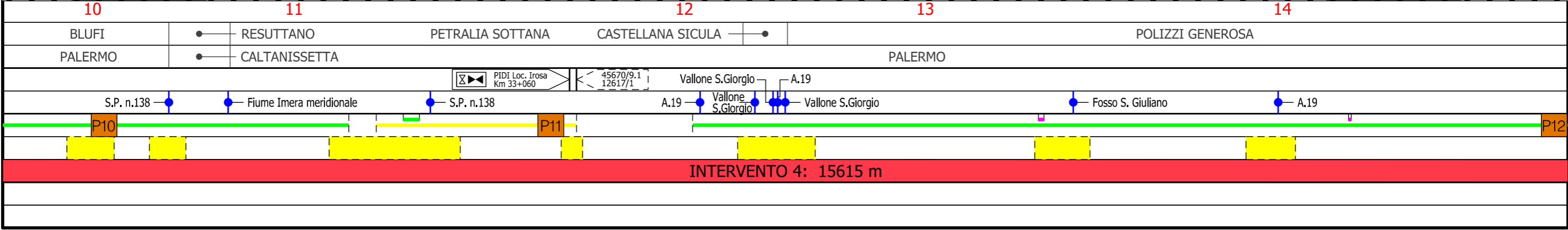
FASE 2

CARTA IDROGEOLOGICA

01	15/03/2021	RIEMISSIONE	GARBULLI	DI RUSCIO	PEDINI	Foglio 10 di 20 Scala 1:10000
00	18/03/2020	EMISSIONE	CRISTOFARO	DI RUSCIO	PEDINI	
INDICE	DATA	REVISIONI	ELABORATO	VERIFICATO	APPROVATO	
			Dis. PG-CI-143			
			Comm. NR/19188			



Il presente disegno e' di proprieta' aziendale - La Societa' tutela i propri diritti a termine di legge.

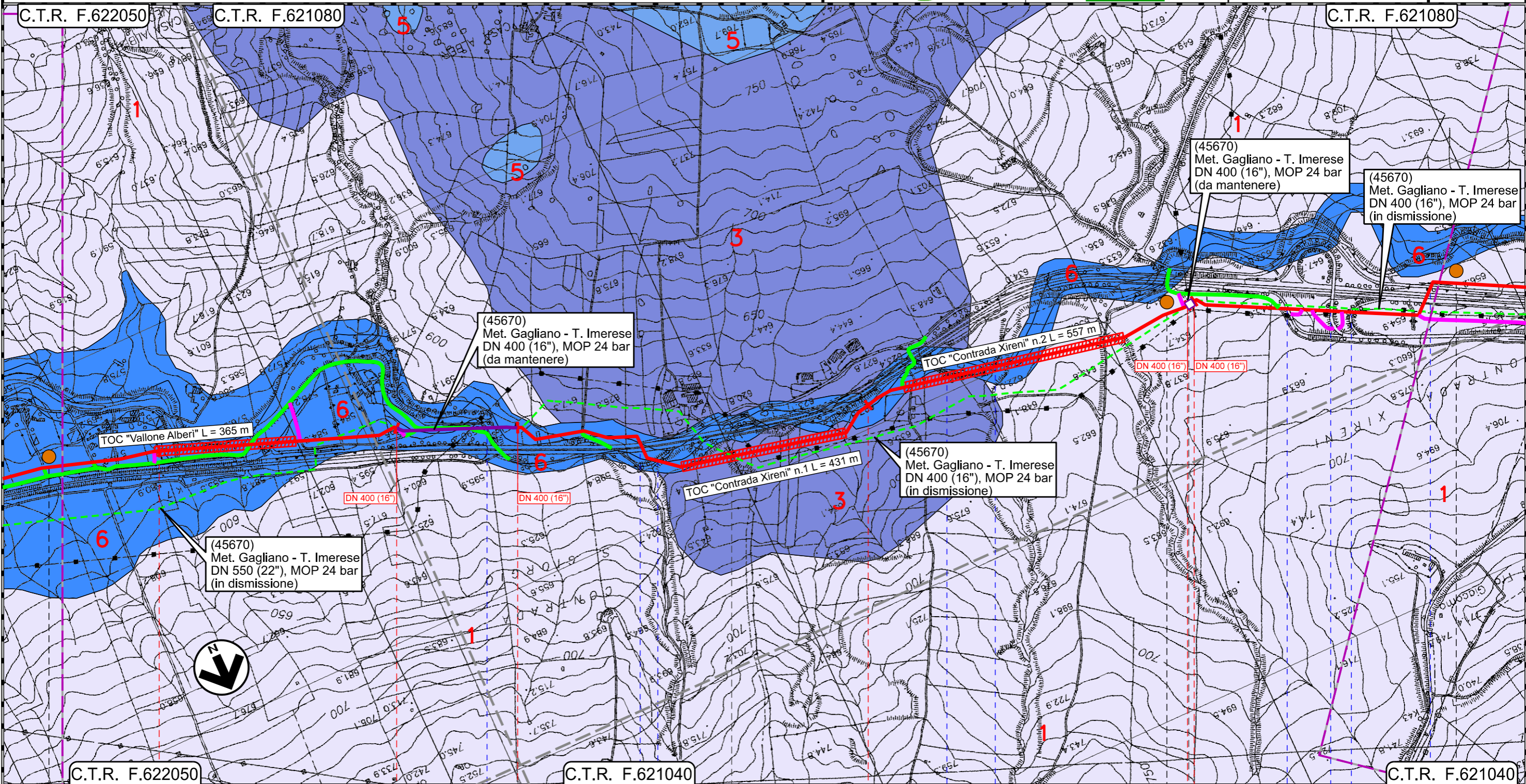


Rifacimento Metanodotto Gagliano - T. Imerese DN 400 (16") / DN 300 (12"), DP 75 bar

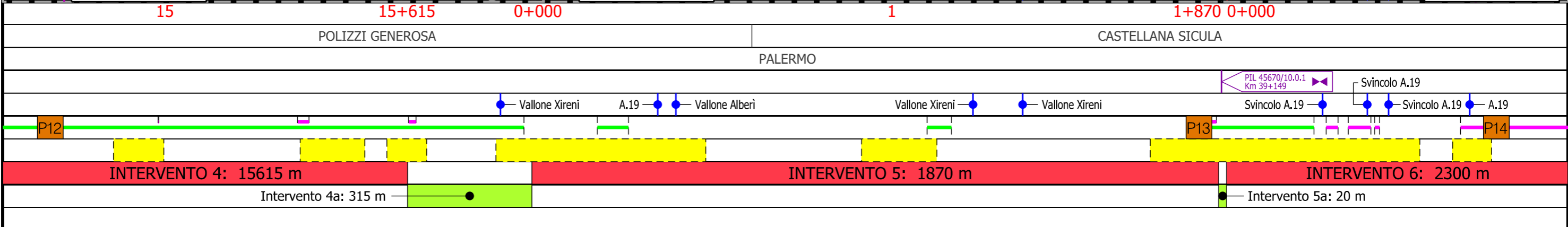
FASE 2

CARTA IDROGEOLOGICA

01	15/03/2021	RIEMISSIONE	GARBULLI	DI RUSCIO	PEDINI	Foglio 11 di 20 Scala 1:10000
00	18/03/2020	EMISSIONE	CRISTOFARO	DI RUSCIO	PEDINI	
INDICE	DATA	REVISIONI	ELABORATO	VERIFICATO	APPROVATO	
			Dis. PG-CI-143			
			Comm. NR/19188			





Il presente disegno e' di proprieta' aziendale - La Societa' tutelera' i propri diritti a termine di legge.

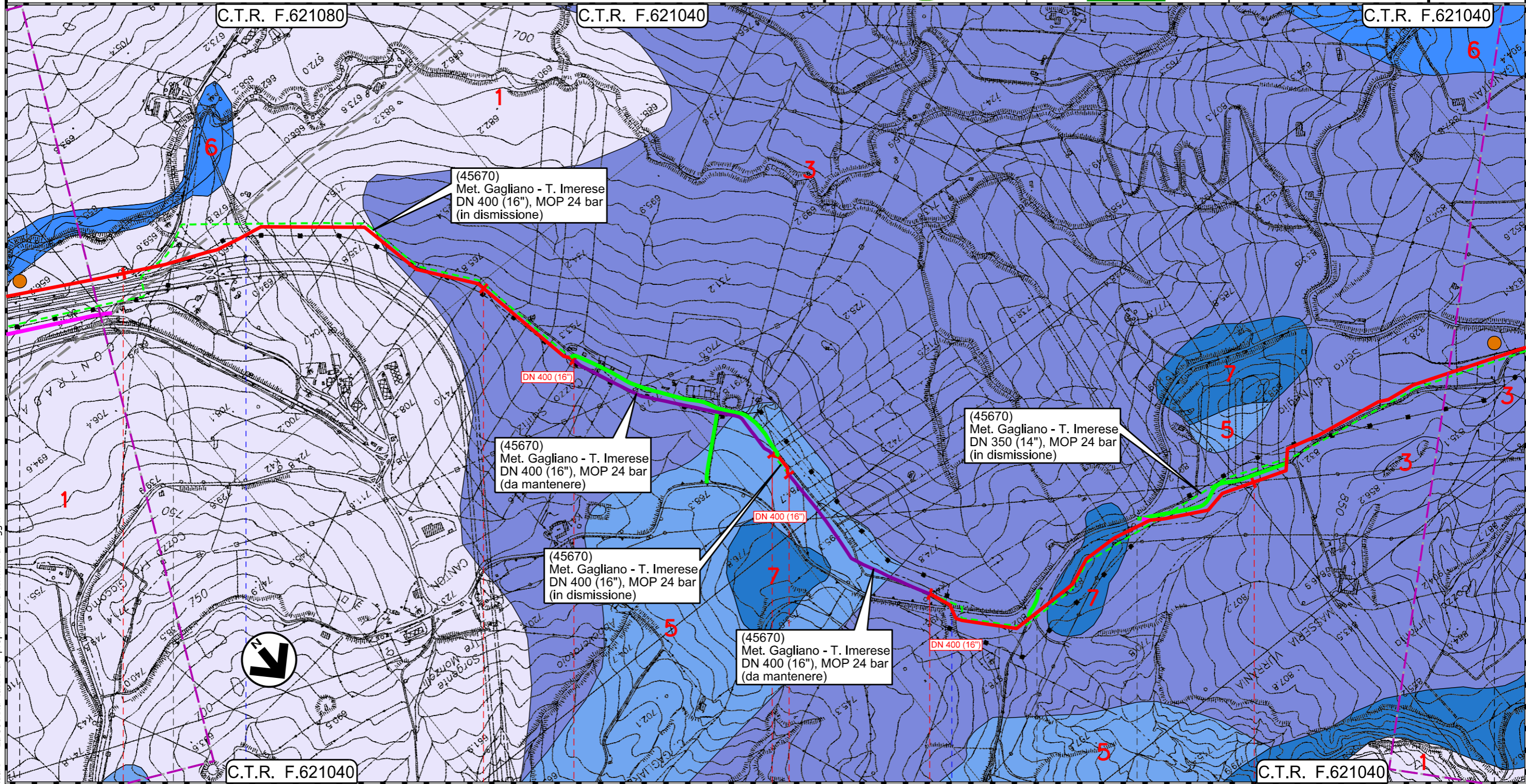


Rifacimento Metanodotto Gagliano - T. Imerese
DN 400 (16") / DN 300 (12"), DP 75 bar

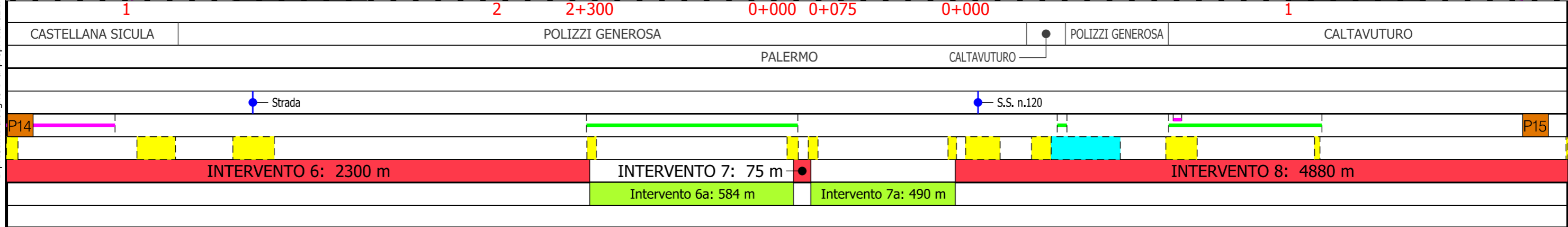
FASE 2

CARTA IDROGEOLOGICA

01	15/03/2021	RIEMISSIONE	GARBULLI	DI RUSCIO	PEDINI	Foglio 12
00	18/03/2020	EMISSIONE	CRISTOFARO	DI RUSCIO	PEDINI	
INDICE	DATA	REVISIONI	ELABORATO	VERIFICATO	APPROVATO	di 20
 						Dis. PG-CI-143
						Comm. NR/19188
						Scala 1:10000



Il presente disegno e' di proprieta' aziendale - La Societa' tutelera i propri diritti a termine di legge.





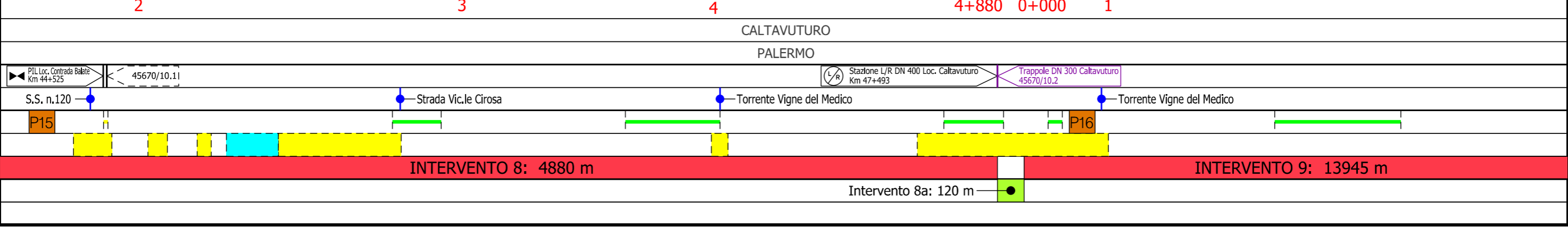
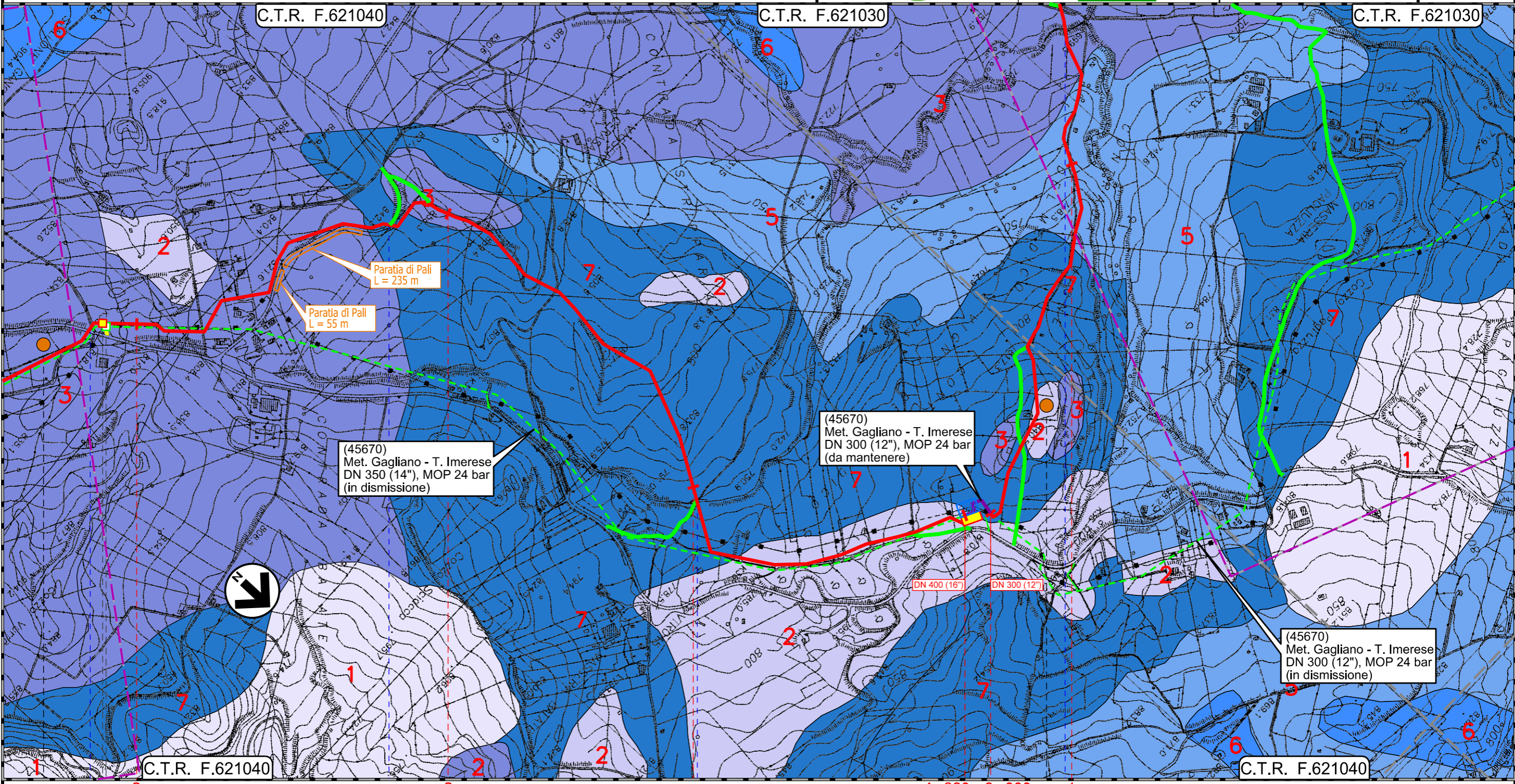
Rifacimento Metanodotto Gagliano - T. Imerese

DN 400 (16") / DN 300 (12"), DP 75 bar

FASE 2

CARTA IDROGEOLOGICA

01	15/03/2021	RIEMISSIONE	GARBULLI	DI RUSCIO	PEDINI	Foglio 13
00	18/03/2020	EMISSIONE	CRISTOFARO	DI RUSCIO	PEDINI	
INDICE	DATA	REVISIONI	ELABORATO	VERIFICATO	APPROVATO	di 20
 						Dis. PG-CI-143
						Scala 1:10000
						Comm. NR/19188

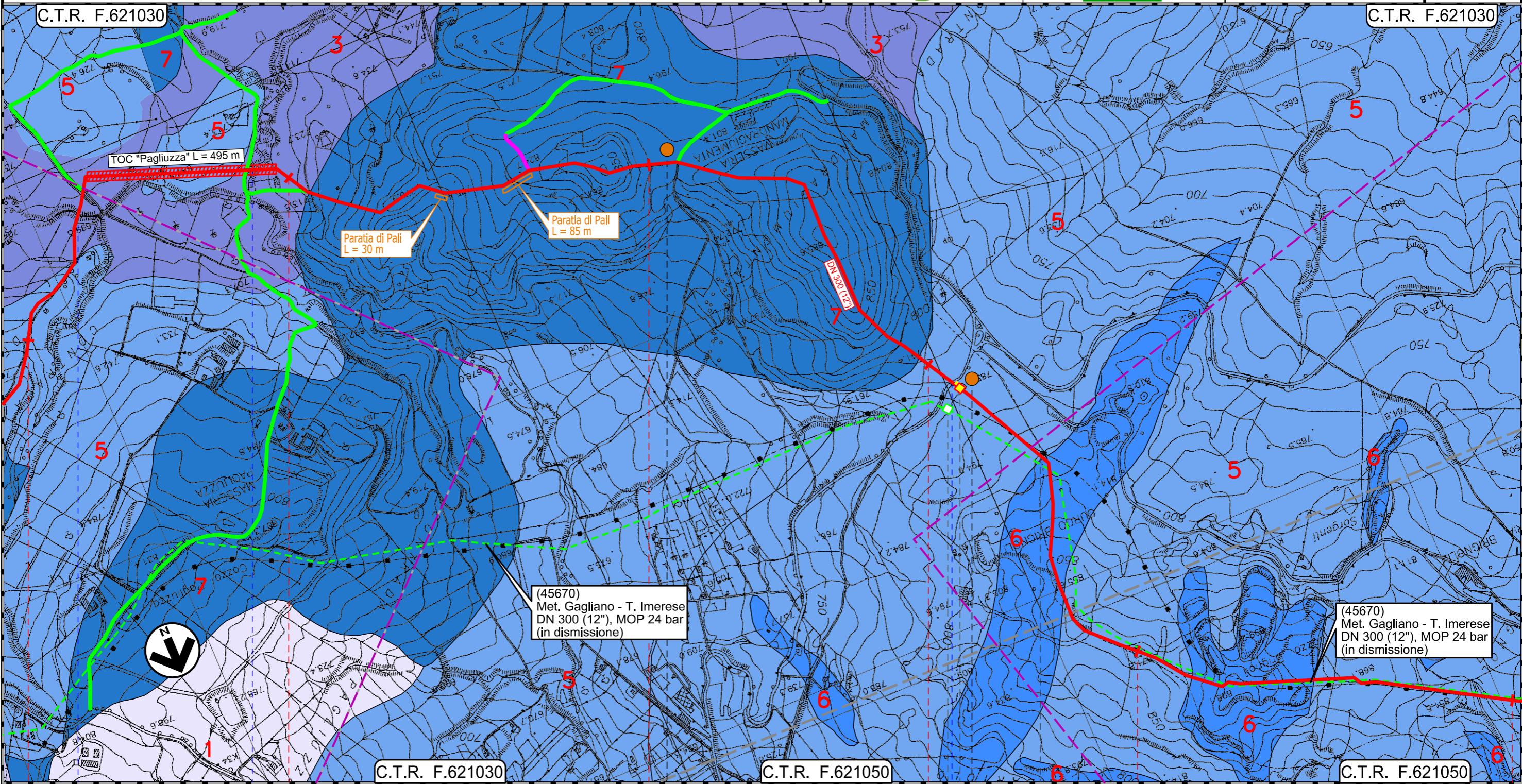


Rifacimento Metanodotto Gagliano - T. Imerese DN 400 (16") / DN 300 (12"), DP 75 bar

FASE 2

CARTA IDROGEOLOGICA

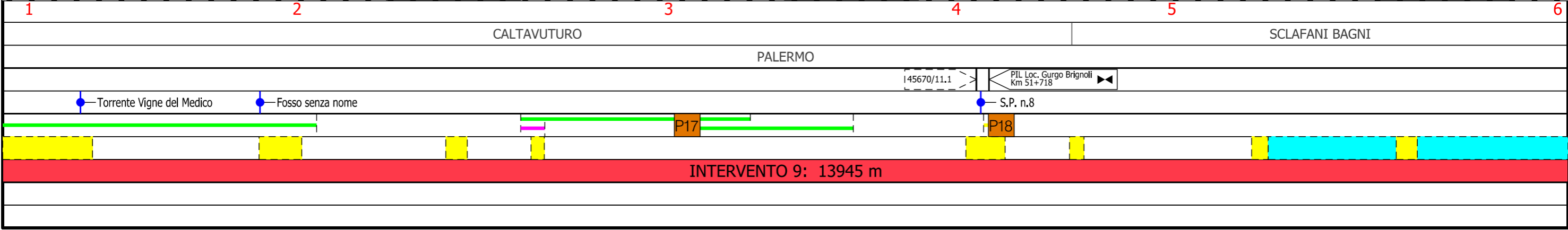
01	15/03/2021	RIEMISSIONE	GARBULLI	DI RUSCIO	PEDINI	Foglio 14 di 20 Scala 1:10000
00	18/03/2020	EMISSIONE	CRISTOFARO	DI RUSCIO	PEDINI	
INDICE	DATA	REVISIONI	ELABORATO	VERIFICATO	APPROVATO	
			Dis. PG-CI-143			
			Comm. NR/19188			



(45670)
Met. Gagliano - T. Imerese
DN 300 (12"), MOP 24 bar
(in dismissione)

(45670)
Met. Gagliano - T. Imerese
DN 300 (12"), MOP 24 bar
(in dismissione)

Il presente disegno e' di proprieta' aziendale - La Societa' tutela i propri diritti a termine di legge.



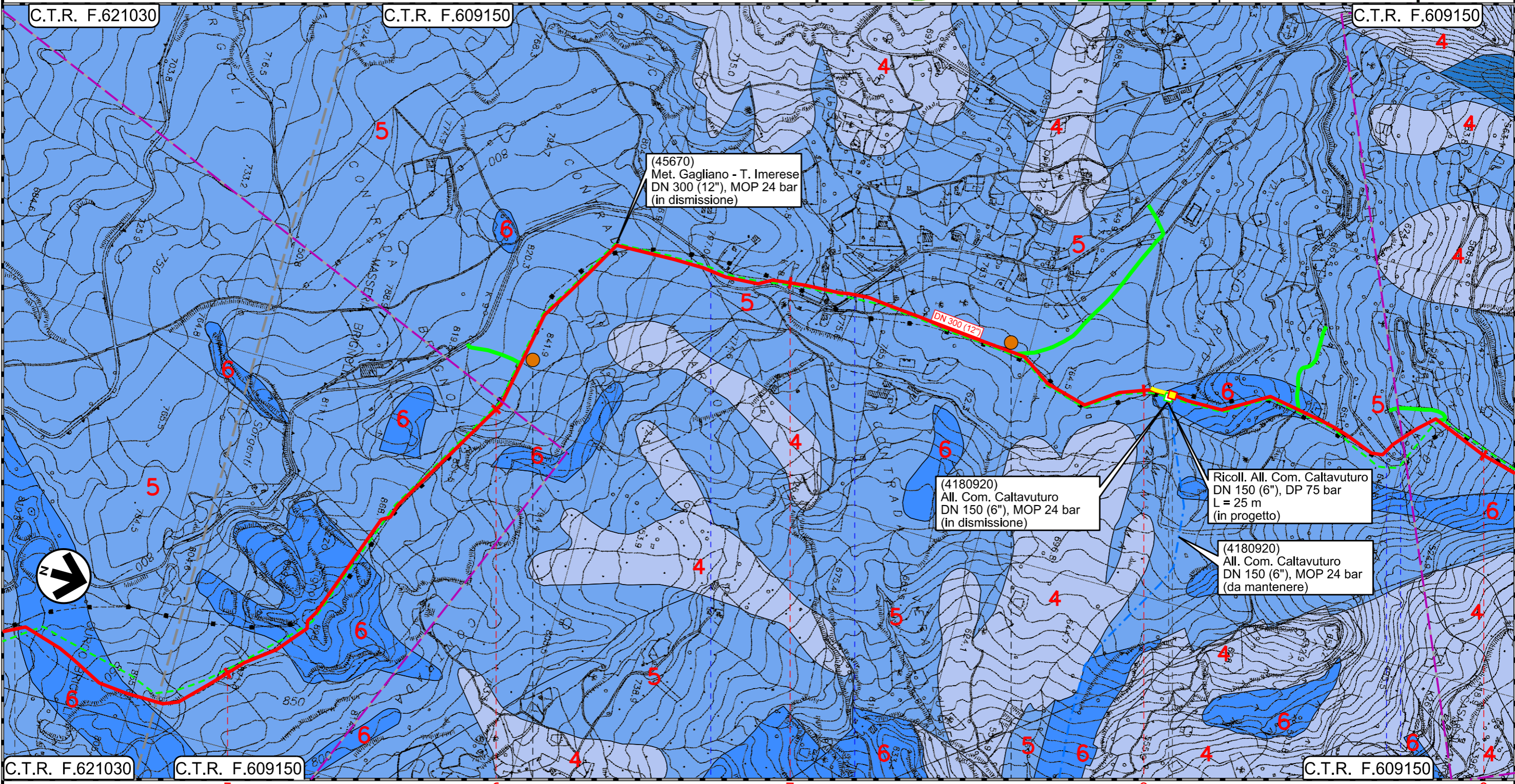
Rifacimento Metanodotto Gagliano - T. Imerese

DN 400 (16") / DN 300 (12"), DP 75 bar

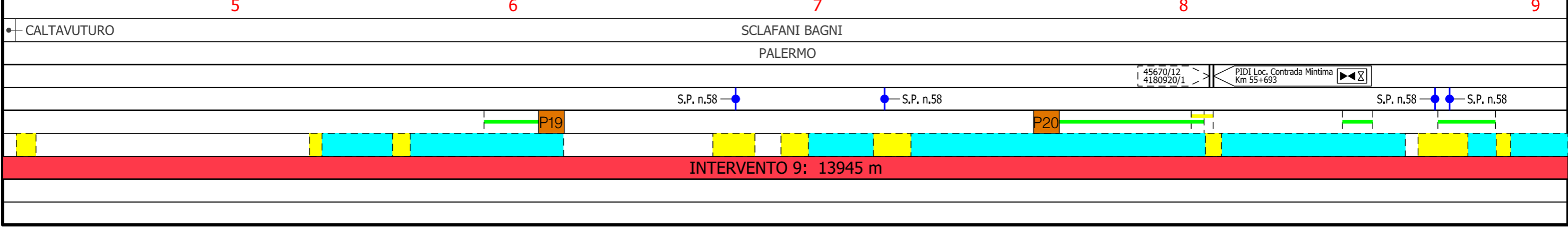
FASE 2

CARTA IDROGEOLOGICA

01	15/03/2021	RIEMISSIONE	GARBULLI	DI RUSCIO	PEDINI	Foglio 15
00	18/03/2020	EMISSIONE	CRISTOFARO	DI RUSCIO	PEDINI	
INDICE	DATA	REVISIONI	ELABORATO	VERIFICATO	APPROVATO	di 20
			Dis. PG-CI-143			Scala 1:10000
			Comm. NR/19188			



Il presente disegno e' di proprieta' aziendale - La Societa' tutela i propri diritti a termine di legge.



45670/12
4180920/1

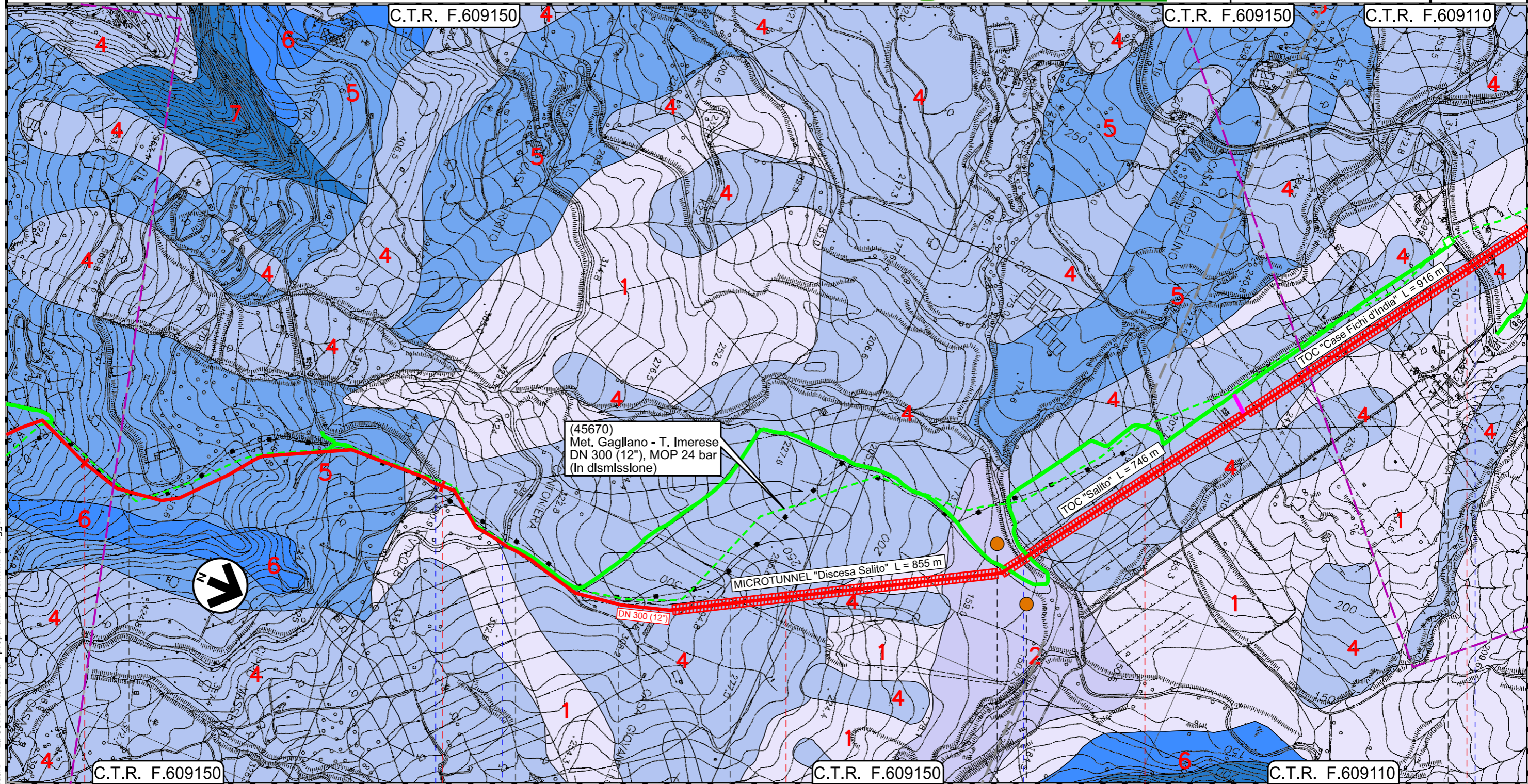
PIDI Loc. Contrada Mintima
Km 55+693

Rifacimento Metanodotto Gagliano - T. Imerese
DN 400 (16") / DN 300 (12"), DP 75 bar

FASE 2


CARTA IDROGEOLOGICA

01	15/03/2021	RIEMISSIONE	GARBULLI	DI RUSCIO	PEDINI	Foglio 16 di 20 Scala 1:10000
00	18/03/2020	EMISSIONE	CRISTOFARO	DI RUSCIO	PEDINI	
INDICE	DATA	REVISIONI	ELABORATO	VERIFICATO	APPROVATO	
			Dis. PG-CI-143			
			Comm. NR/19188			



Il presente disegno e' di proprieta' aziendale - La Societa' tutelera' i propri diritti a termine di legge.

C.T.R. F.609150	C.T.R. F.609150	C.T.R. F.609150	C.T.R. F.609110
9	10	11	12
SCLAFANI BAGNI	CALTAVUTURO	SCLAFANI BAGNI	CALTAVUTURO
PALERMO			

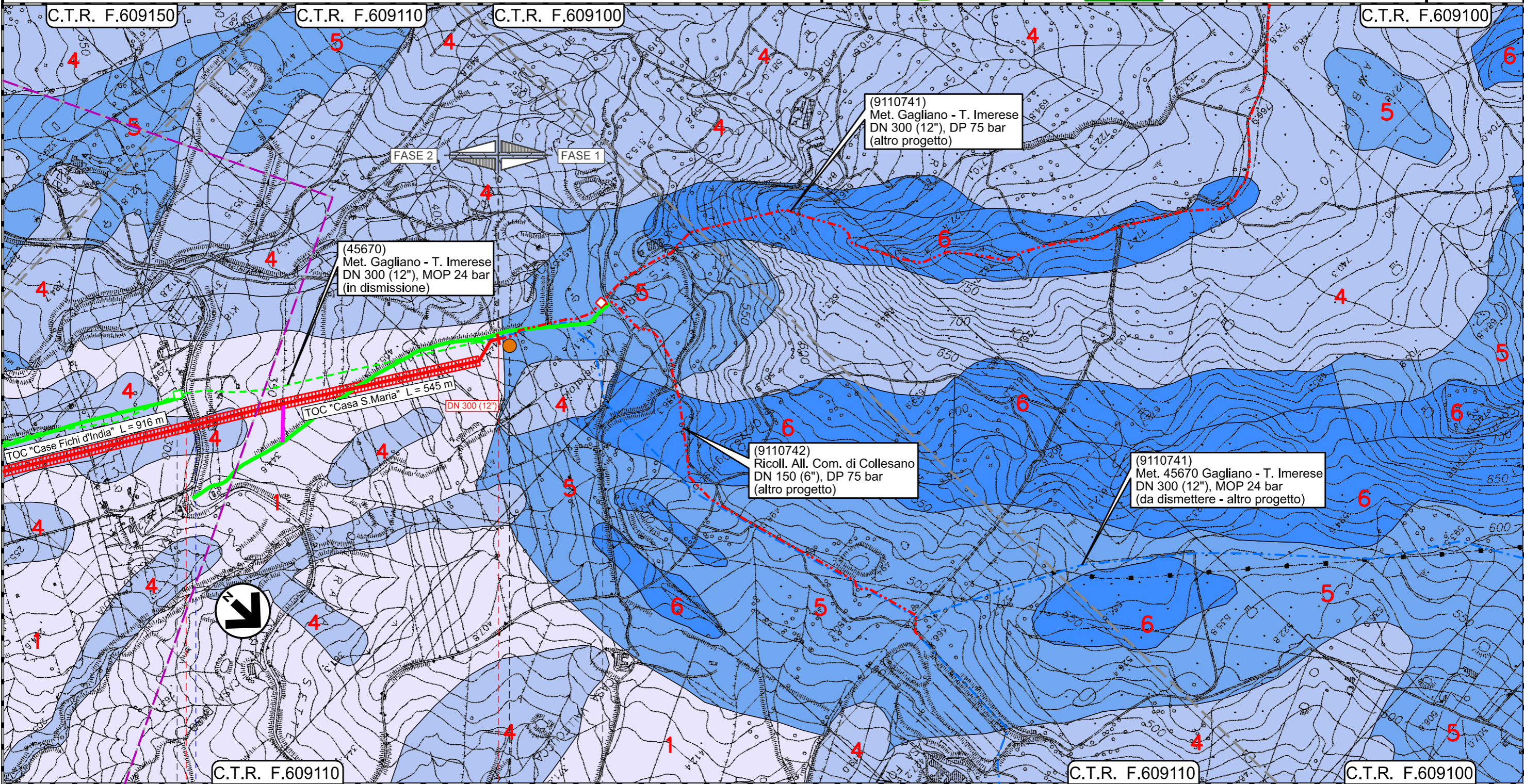


Rifacimento Metanodotto Gagliano - T. Imerese DN 400 (16") / DN 300 (12"), DP 75 bar


FASE 2

CARTA IDROGEOLOGICA

01	15/03/2021	RIEMISSIONE	GARBULLI	DI RUSCIO	PEDINI	Foglio 17
00	18/03/2020	EMISSIONE	CRISTOFARO	DI RUSCIO	PEDINI	
INDICE	DATA	REVISIONI	ELABORATO	VERIFICATO	APPROVATO	di 20
			Dis. PG-CI-143			Scala 1:10000
			Comm. NR/19188			



Il presente disegno e' di proprieta' aziendale - La Societa' tutelera' i propri diritti a termine di legge.



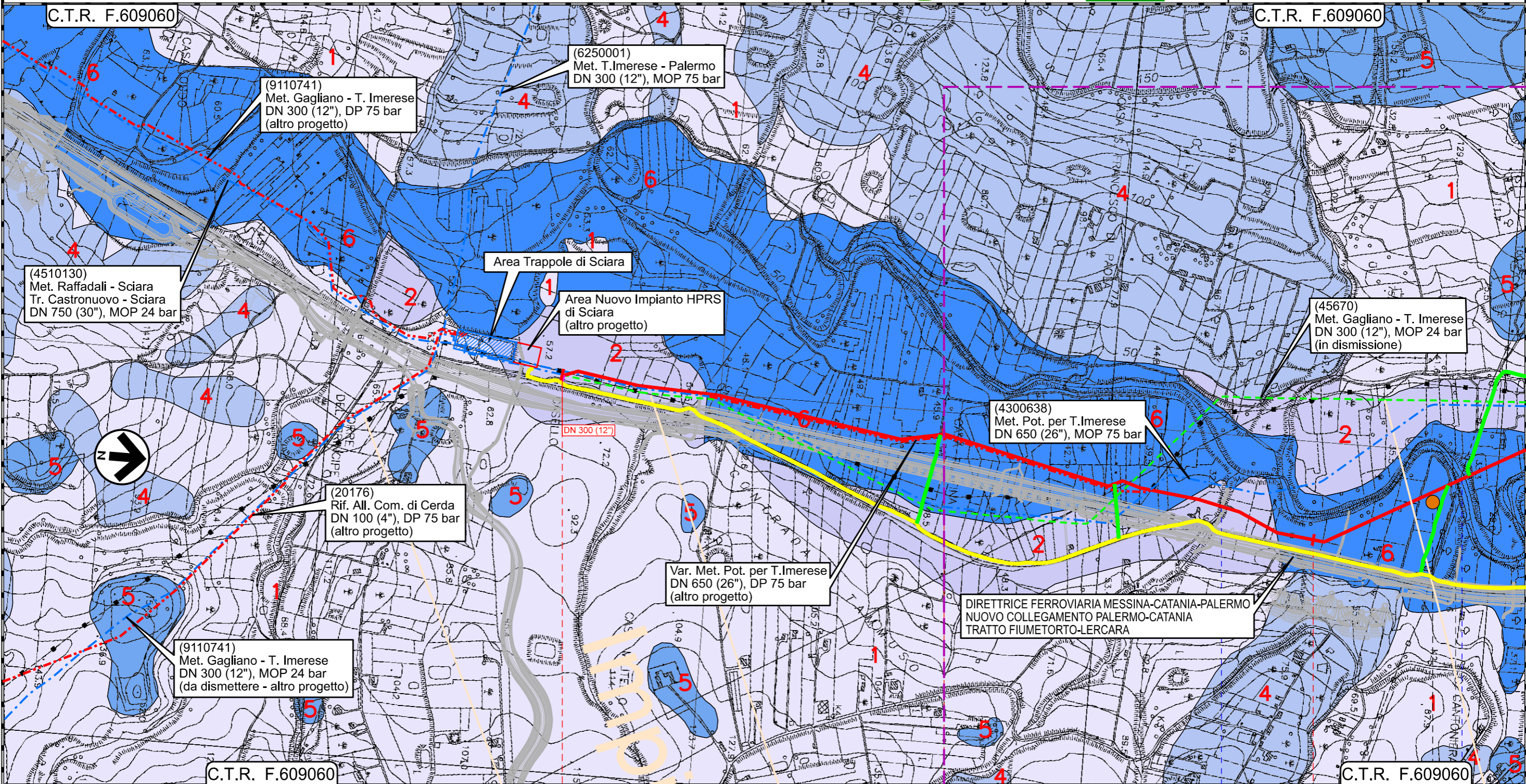
INTERVENTO 9: 13945 m

Rifacimento Metanodotto Gagliano - T. Imerese DN 400 (16") / DN 300 (12"), DP 75 bar

FASE 2

CARTA IDROGEOLOGICA

01	15/03/2021	RIEMISSIONE	GARBULLI	DI RUSCIO	PEDINI	Foglio 18 di 20 Scala 1:10000
00	18/03/2020	EMISSIONE	CRISTOFARO	DI RUSCIO	PEDINI	
INDICE	DATA	REVISIONI	ELABORATO	VERIFICATO	APPROVATO	
			Dis. PG-CI-143			
			Comm. NR/19188			



Il presente disegno e' di proprieta' aziendale - La Societa' tutelera' i propri diritti a termine di legge.

C.T.R. F.609060 0+000 1 2 C.T.R. F.609060



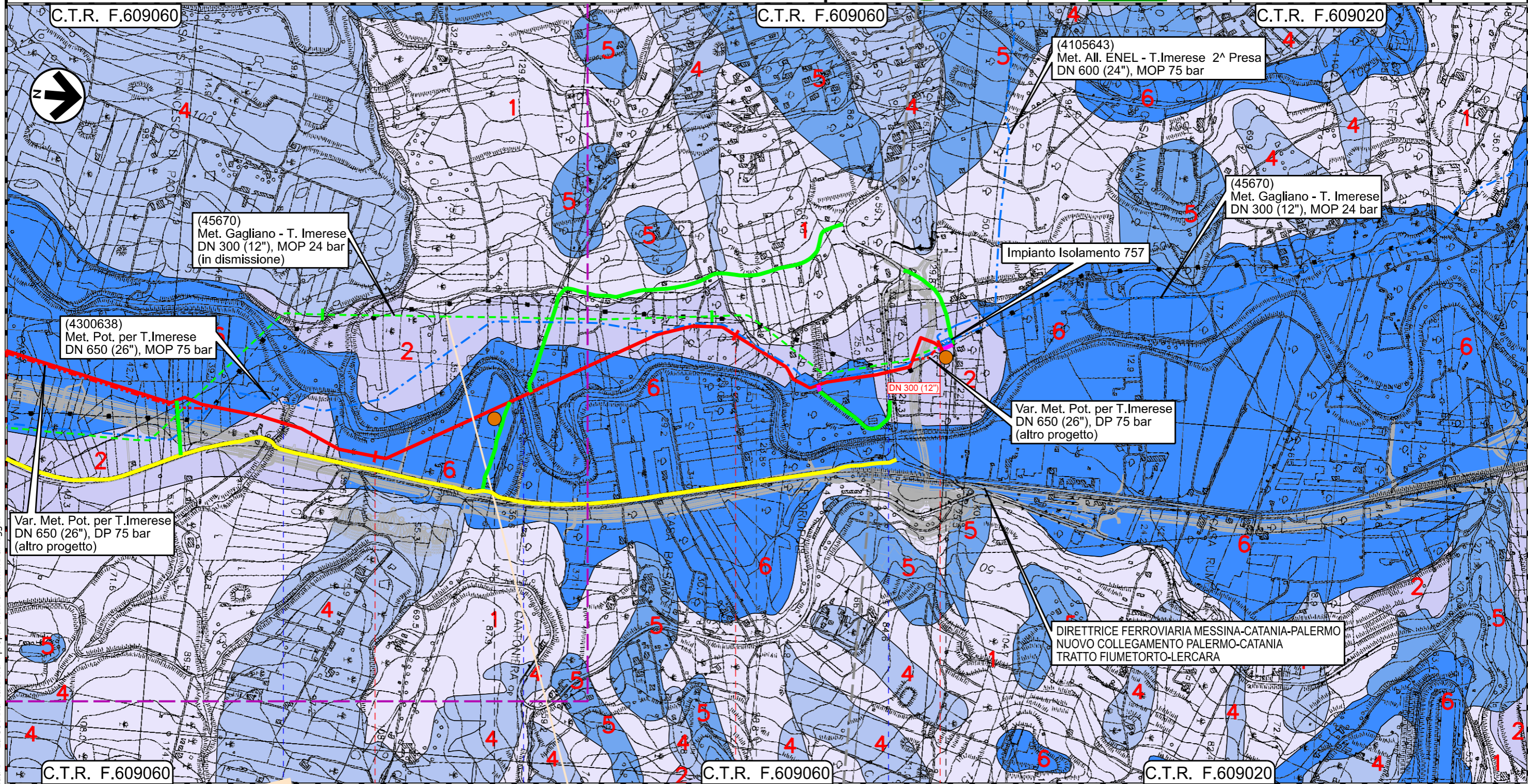
Rifacimento Metanodotto Gagliano - T. Imerese

DN 400 (16") / DN 300 (12"), DP 75 bar


FASE 2

CARTA IDROGEOLOGICA

01	15/03/2021	RIEMISSIONE	GARBULLI	DI RUSCIO	PEDINI	Foglio 19
00	18/03/2020	EMISSIONE	CRISTOFARO	DI RUSCIO	PEDINI	
INDICE	DATA	REVISIONI	ELABORATO	VERIFICATO	APPROVATO	di 20
			Dis. PG-CI-143			Scala 1:10000
			Comm. NR/19188			



Il presente disegno e' di proprieta' aziendale - La Societa' tutela i propri diritti a termine di legge.



Rifacimento Metanodotto Gagliano - T. Imerese DN 400 (16") / DN 300 (12"), DP 75 bar

FASE 2

CARTA IDROGEOLOGICA

01	15/03/2021	RIEMISSIONE	GARBULLI	DI RUSCIO	PEDINI	Foglio 20 di 20 Scala 1:10000
00	18/03/2020	EMISSIONE	CRISTOFARO	DI RUSCIO	PEDINI	
INDICE	DATA	REVISIONI	ELABORATO	VERIFICATO	APPROVATO	
			Dis. PG-CI-143			
			Comm. NR/19188			



LEGENDA

SIMBOLOGIA CARTOGRAFICA

	Metanodotto in progetto		Impianti di linea in progetto
	Metanodotto in esercizio da ricollegare		Impianti di opere connesse in progetto
	Metanodotti in progetto (altre opere)		Impianti di linea da porre fuori esercizio e recuperare
	Metanodotto e opere connesse da porre fuori esercizio e recuperare		Impianti di linea in esercizio
	Metanodotti in esercizio		Impianti esistenti da ricollegare
	Altre condotte di terzi		Gallerie, Tunnel, Mini-Microtunnel, Raise Boring, T.O.C. e Direct Pipe.
	Opere connesse in progetto		Piazzola di stoccaggio tubazioni
	Aree impianti stacco-terminale in progetto		Depositi temporanei
	Aree impianti stacco-terminale esistenti		Strada di accesso all'impianto
	Limite sovrapposizione fogli		Adeguamento strade esistenti
			Strade di accesso provvisorio
			Nuova viabilita'

CLASSI DI PERMEABILITA'

	1 - Impermeabile
	2 - Impermeabile / Bassa
	3 - Bassa
	4 - Bassa / Media
	5 - Media
	6 - Media / Alta
	7 - Alta

SIMBOLOGIA MECCANICA

	Punto di intercettazione di linea (P.I.L.)
	Punto di intercettazione di derivazione importante (P.I.D.I.)
	Punto di intercettazione di derivazione semplice con stacco da P.I.L. (P.I.D.S.)
	Punto di intercettazione e derivazione semplice con stacco da Linea (P.I.D.S.)
	Punto di intercettazione con discaggio di allacciamento (P.I.D.A.)
	Punto predisposto per il discaggio di allacciamento (P.P.D.A.)
	Punto di sezionamento elettrico terminale (P.S.E.T.)
	Stazione predisposta per lancio e ricevimento PIG
	Impianto di riduzione/regolazione della pressione

Progressiva chilometrica	N.
Comuni	
Province	
Impianti	
Attraversamenti	
Strade - Piste - Piazzole tubazioni	
Fascia di lavoro	
Interventi	
Tratti Esistenti da Ricollegare e Posa Polifora	