

COROGRAFIA Scala 1:250.000



Il presente disegno e' di proprieta' aziendale - La Societa' tutelera' i propri diritti a termine di legge.

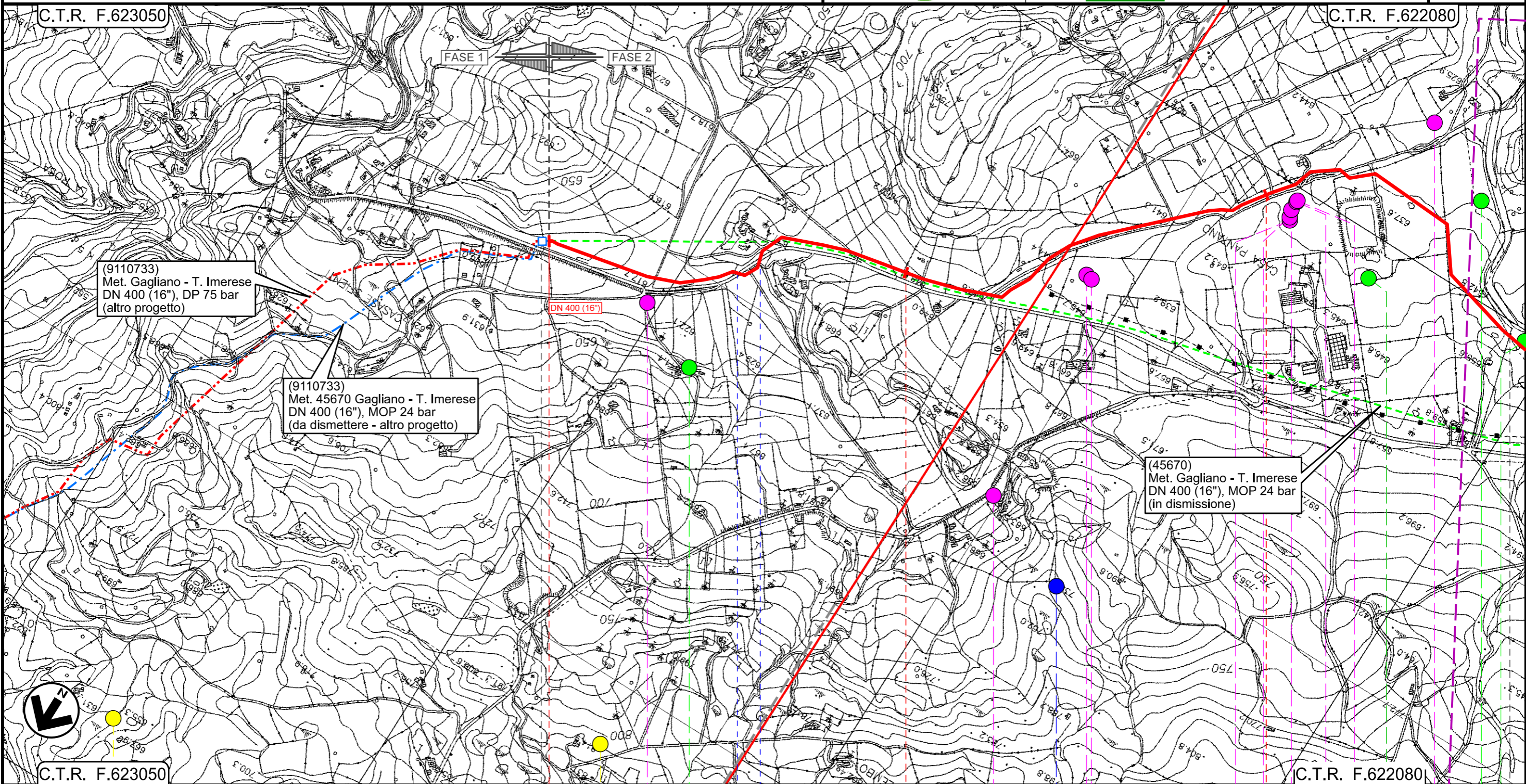
01	15/03/2021	RIEMMISSIONE	GALVANI	DI RUSCIO	PEDINI
00	18/03/2020	EMISSIONE	CRISTOFARO	DI RUSCIO	PEDINI
INDICE	DATA	REVISIONI	ELABORATO	VERIFICATO	APPROVATO
 			Dis. PG-CEPO-138		
			Fg. 1 di 20		
Rifacimento Metanodotto Gagliano - T. Imerese DN 400 (16") / DN 300 (12"), DP 75 bar FASE 2			Comm. NR/19188		
			Sostituisce il Sostituito dal		
CARTA DEI POZZI E DELLE SORGENTI			Scala 1:10000		

Rifacimento Metanodotto Gagliano - T. Imerese DN 400 (16") / DN 300 (12"), DP 75 bar

FASE 2

CARTA DEI POZZI E DELLE SORGENTI

01	15/03/2021	RIEMISSIONE	GALVANI	DI RUSCIO	PEDINI	Foglio 2
00	18/03/2020	EMISSIONE	CRISTOFARO	DI RUSCIO	PEDINI	
INDICE	DATA	REVISIONI	ELABORATO	VERIFICATO	APPROVATO	di 20
			Dis. PG-CEPO-138			Scala 1:10000
			Comm. NR/19188			



(9110733)
Met. Gagliano - T. Imerese
DN 400 (16"), DP 75 bar
(altro progetto)

(9110733)
Met. 45670 Gagliano - T. Imerese
DN 400 (16"), MOP 24 bar
(da dismettere - altro progetto)

(45670)
Met. Gagliano - T. Imerese
DN 400 (16"), MOP 24 bar
(in dismissione)

Il presente disegno e' di proprieta' aziendale - La Societa' tutela i propri diritti a termine di legge.



C.T.R. F.623050

C.T.R. F.622080

0+000

1

2

NICOSIA
ENNA

SPERLINGA

45670/5.2
Km 0+000

S.P. n.19

PR1

PR2

P1

PE1/2,85

P2

P3

P4

SE1

P5

P6

P7

P8

P9

PE2/0

P10

PE3

PE5/4

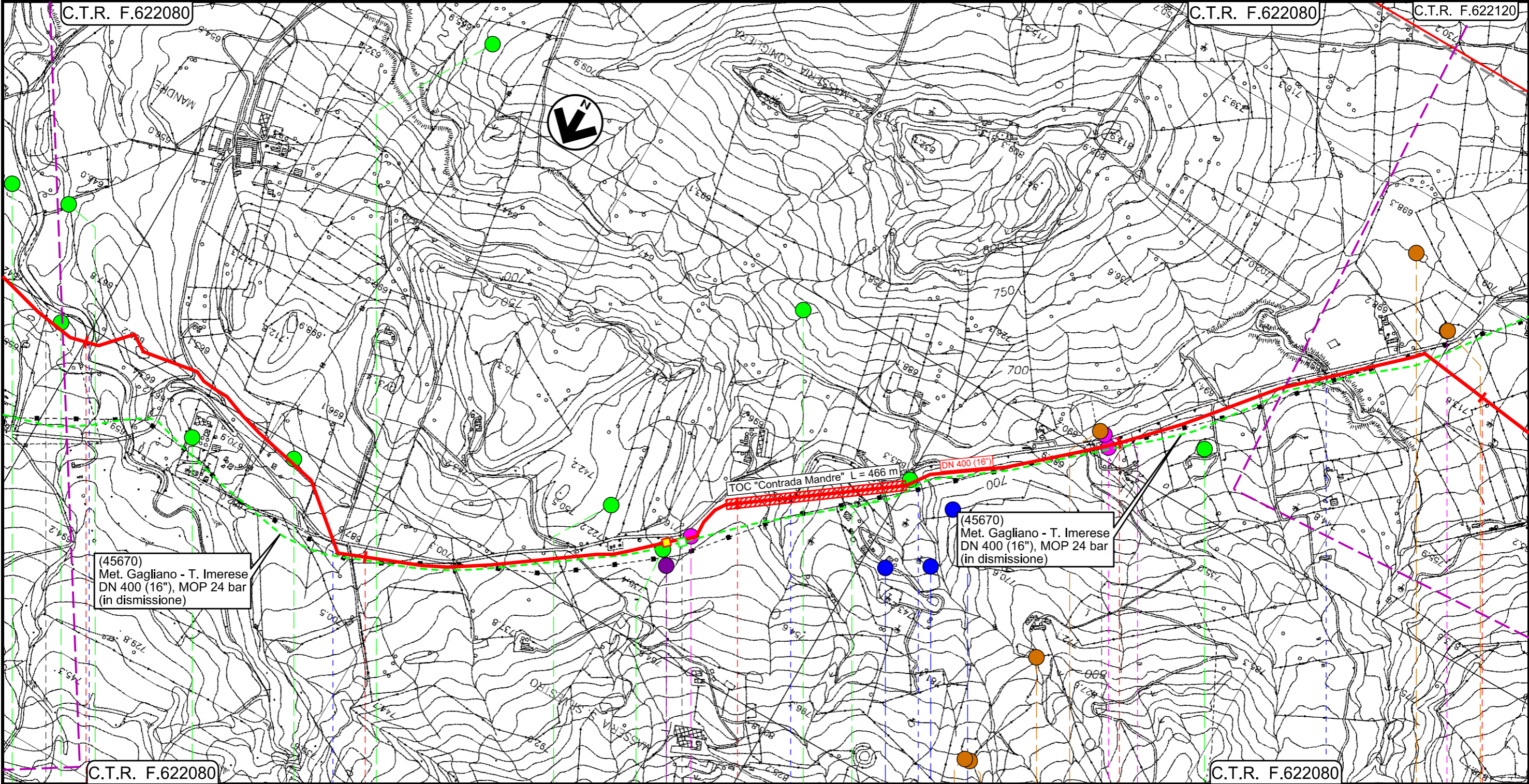
INTERVENTO 1: 9315 m

Rifacimento Metanodotto Gagliano - T. Imerese DN 400 (16") / DN 300 (12"), DP 75 bar

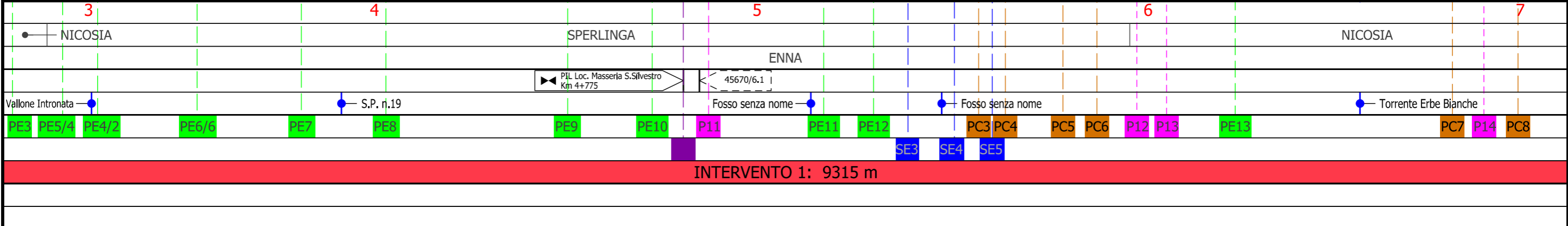
FASE 2

CARTA DEI POZZI E DELLE SORGENTI

01	15/03/2021	RIEMMISSIONE	GALVANI	DI RUSCIO	PEDINI	Foglio 3 di 20 Scala 1:10000
00	18/03/2020	EMISSIONE	CRISTOFARO	DI RUSCIO	PEDINI	
INDICE	DATA	REVISIONI	ELABORATO	VERIFICATO	APPROVATO	
			Dis. PG-CEPO-138			
			Comm. NR/19188			



Il presente disegno e' di proprieta' aziendale - La Societa' tutela i propri diritti a termine di legge.

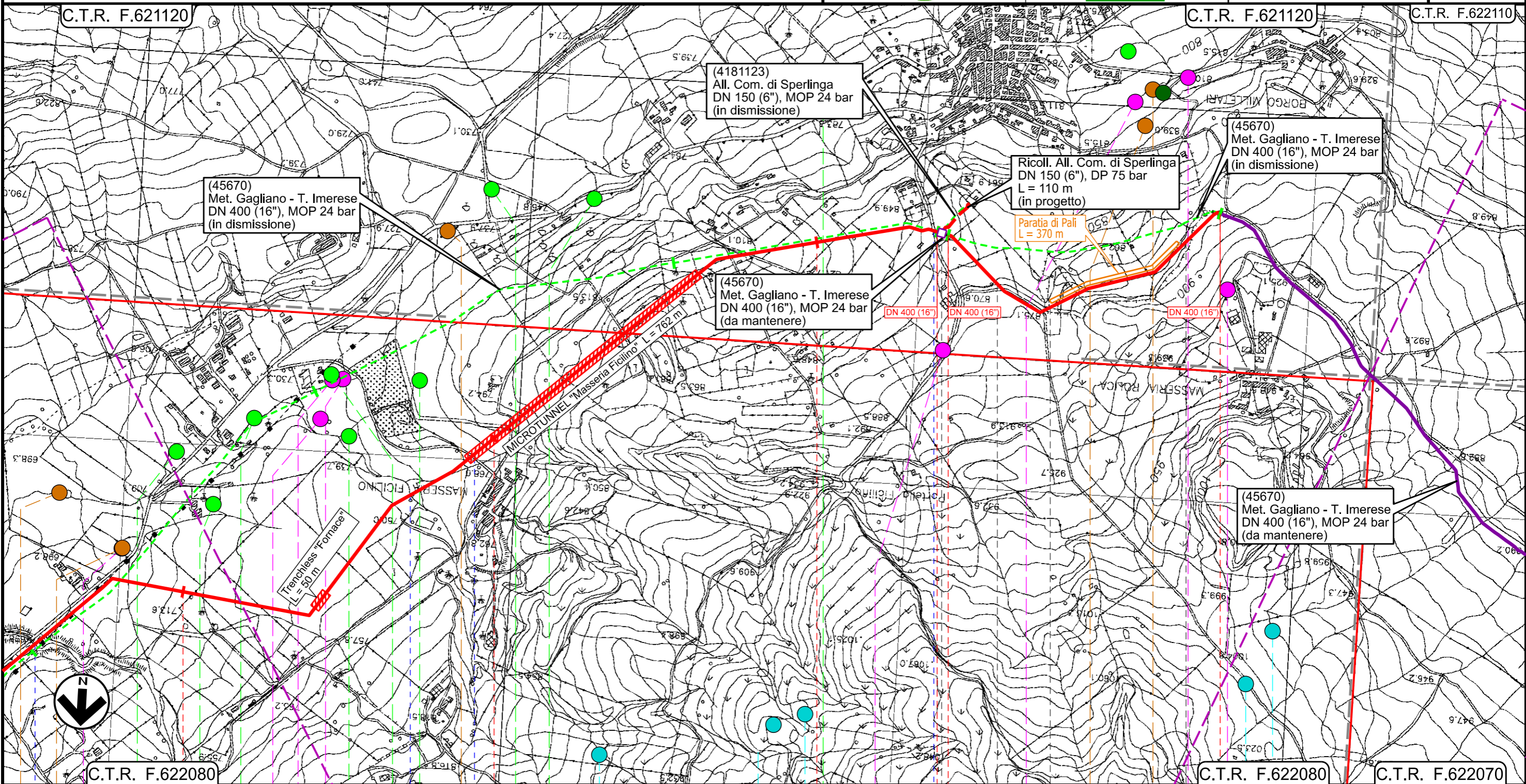


Rifacimento Metanodotto Gagliano - T. Imerese DN 400 (16") / DN 300 (12"), DP 75 bar

FASE 2

CARTA DEI POZZI E DELLE SORGENTI

01	15/03/2021	RIEMMISSIONE	GALVANI	DI RUSCIO	PEDINI	Foglio 4 di 20 Scala 1:10000
00	18/03/2020	EMISSIONE	CRISTOFARO	DI RUSCIO	PEDINI	
INDICE	DATA	REVISIONI	ELABORATO	VERIFICATO	APPROVATO	
			Dis. PG-CEPO-138			
			Comm. NR/19188			



Il presente disegno e' di proprieta' aziendale - La Societa' tutelera i propri diritti a termine di legge.

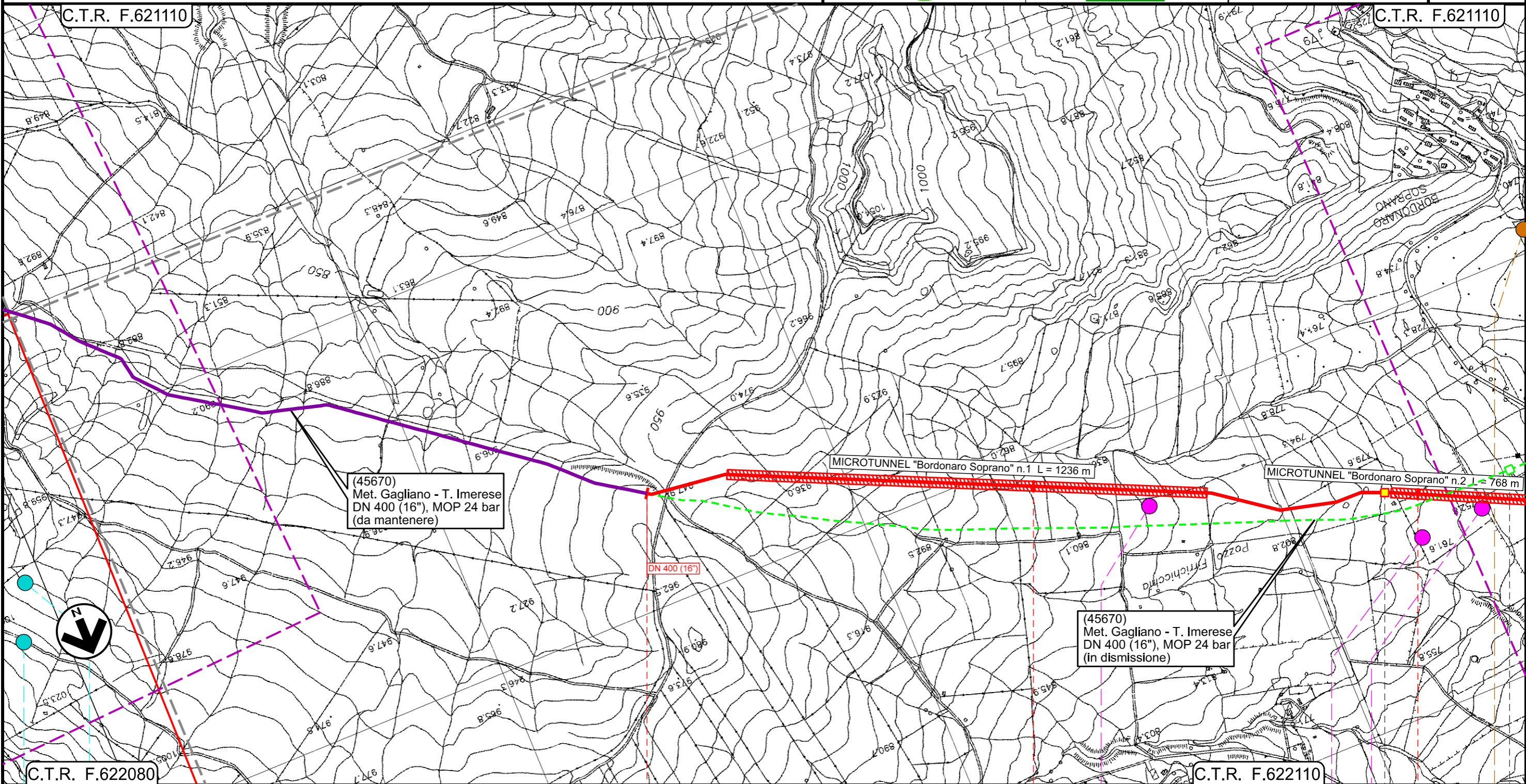
C.T.R. F.621120		C.T.R. F.621120		C.T.R. F.622110																			
C.T.R. F.622080		C.T.R. F.622080		C.T.R. F.622070																			
7		8		9																			
NICOSIA		GANGI		NICOSIA																			
ENNA		PALERMO		ENNA																			
<ul style="list-style-type: none"> Torrente Erbe Bianche Torrente Ficilino Strada 		<ul style="list-style-type: none"> Str. Comunale 																					
PC7	PC8	P14	PE15/1	PE14/1	PE16	P15	P16	P17	PE17	PE18 /3,8	PE19	PC9	PE20 /12,4	PE21	PE22/1	P18	PE23 /3,2	P19	PC10	PC11	P20	P21	
S_PRGA_1												S_PRGA_2			S_PRGA_3			S_PRGA_4				S_PRGA_5	
INTERVENTO 1: 9315 m												INTERVENTO 2: 855 m											
Intervento 1a: 29 m												Intervento 2a: 2350 m											

Rifacimento Metanodotto Gagliano - T. Imerese
DN 400 (16") / DN 300 (12"), DP 75 bar

FASE 2

CARTA DEI POZZI E DELLE SORGENTI

01	15/03/2021	RIEMISSIONE	GALVANI	DI RUSCIO	PEDINI	Foglio 5 di 20 Scala 1:10000
00	18/03/2020	EMISSIONE	CRISTOFARO	DI RUSCIO	PEDINI	
INDICE	DATA	REVISIONI	ELABORATO	VERIFICATO	APPROVATO	
			Dis. PG-CEPO-138			
			Comm. NR/19188			



0+000

1

2

GANGI
PALERMO

◀ P11 Loc. Bordonaro Soprano
Km 14+464

45670/7.1

P22

P23

P24

PC12

S_PRGA_4 S_PRGA_5

Intervento 2a: 2350 m

INTERVENTO 3: 8370 m

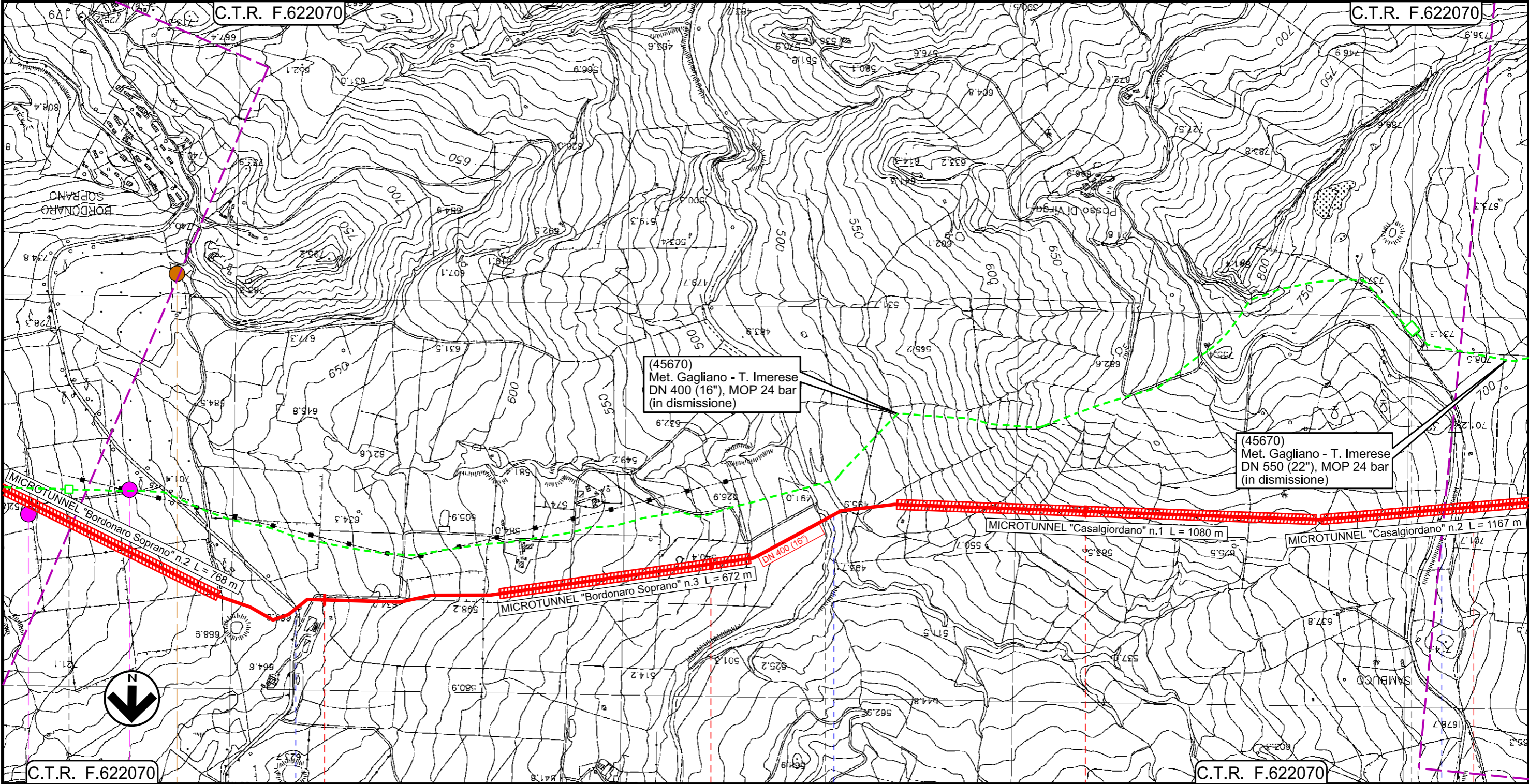
Il presente disegno e' di proprieta' aziendale - La Societa' tutela i propri diritti a termine di legge.

Rifacimento Metanodotto Gagliano - T. Imerese
DN 400 (16") / DN 300 (12"), DP 75 bar

FASE 2

CARTA DEI POZZI E DELLE SORGENTI

01	15/03/2021	RIEMMISSIONE	GALVANI	DI RUSCIO	PEDINI	Foglio 6 di 20 Scala 1:10000
00	18/03/2020	EMISSIONE	CRISTOFARO	DI RUSCIO	PEDINI	
INDICE	DATA	REVISIONI	ELABORATO	VERIFICATO	APPROVATO	
			Dis. PG-CEPO-138			
			Comm. NR/19188			



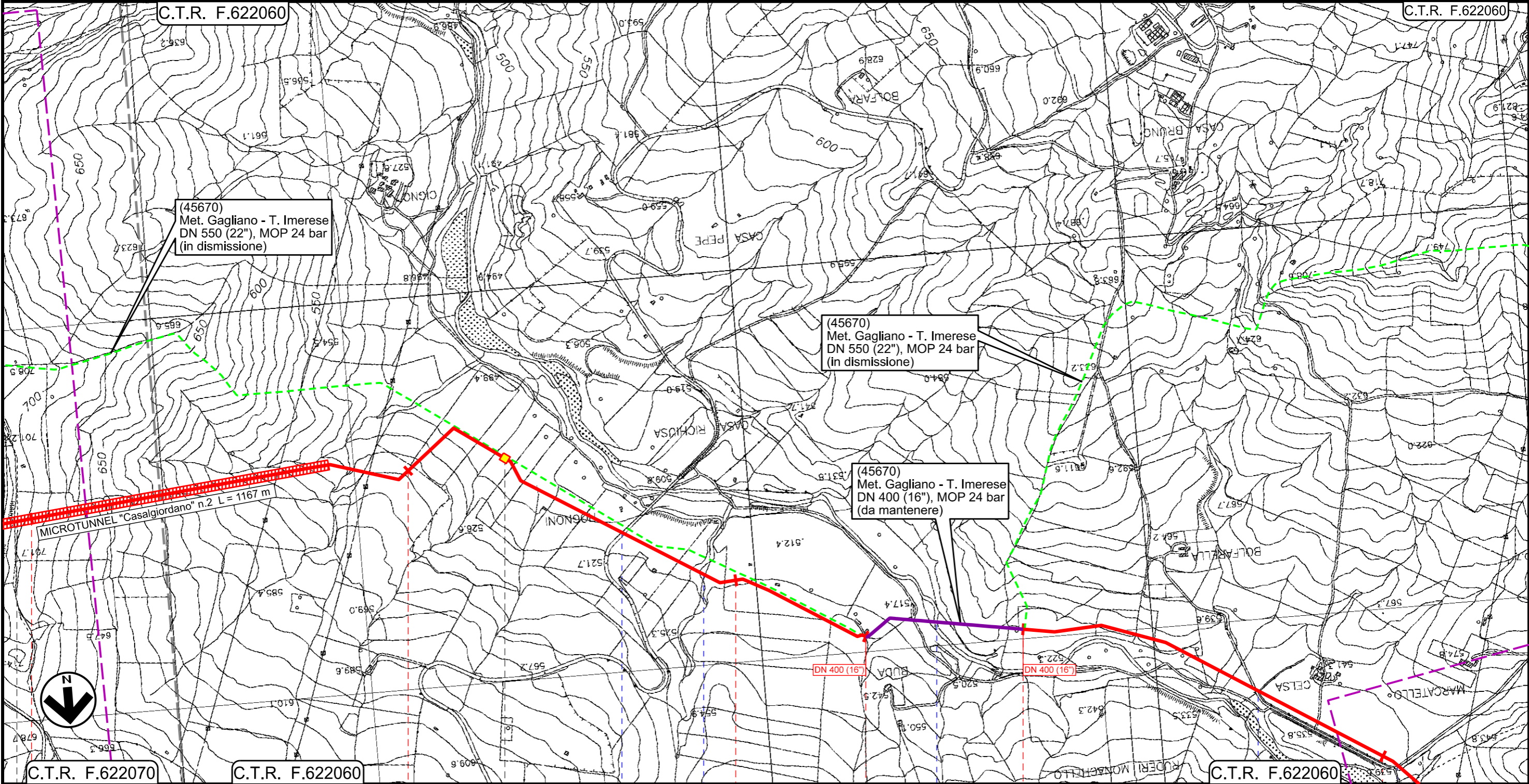
C.T.R. F.622070		GANGI		PALERMO		BLUFI		ALIMENA	
45670/7.1		S.P. n.14		Fiume Gangi		S.P. n.14		45670/8	
P24	P25	PC12							
INTERVENTO 3: 8370 m									

Rifacimento Metanodotto Gagliano - T. Imerese DN 400 (16") / DN 300 (12"), DP 75 bar

FASE 2

CARTA DEI POZZI E DELLE SORGENTI

01	15/03/2021	RIEMISSIONE	GALVANI	DI RUSCIO	PEDINI	Foglio 7 di 20 Scala 1:10000
00	18/03/2020	EMISSIONE	CRISTOFARO	DI RUSCIO	PEDINI	
INDICE	DATA	REVISIONI	ELABORATO	VERIFICATO	APPROVATO	
			Dis. PG-CEPO-138			
			Comm. NR/19188			



Il presente disegno e' di proprieta' aziendale - La Societa' tutela i propri diritti a termine di legge.

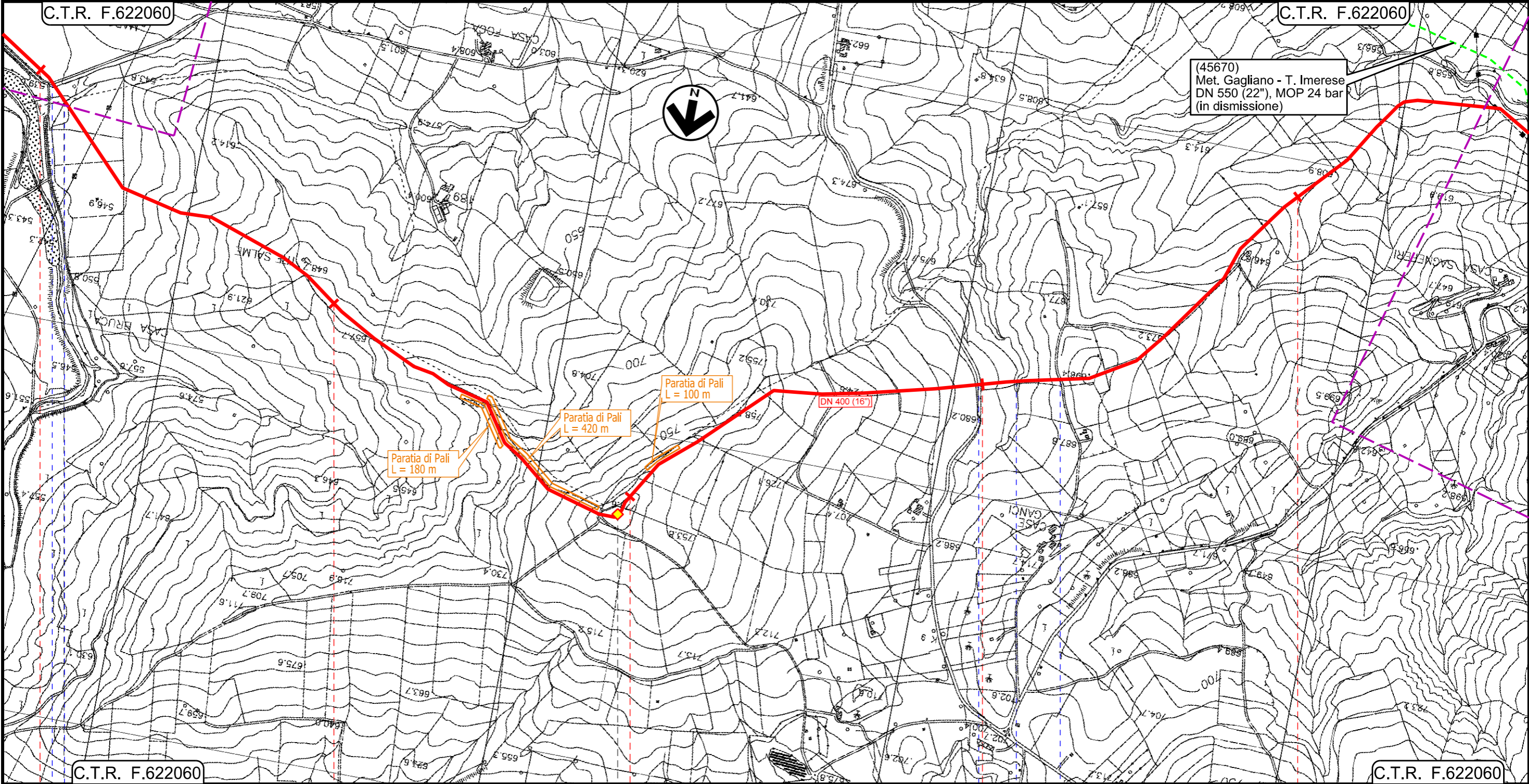
6	C.T.R. F.622070	C.T.R. F.622060	7	8	8+370	0+000	1	C.T.R. F.622060
BLUFI	ALIMENA						BOMPIETRO	
PALERMO								
INTERVENTO 3: 8370 m						INTERVENTO 4: 15615 m		
						Intervento 3a: 425 m		

Rifacimento Metanodotto Gagliano - T. Imerese
DN 400 (16") / DN 300 (12"), DP 75 bar

FASE 2

CARTA DEI POZZI E DELLE SORGENTI

01	15/03/2021	RIEMISSIONE	GALVANI	DI RUSCIO	PEDINI	Foglio 8 di 20 Scala 1:10000
00	18/03/2020	EMISSIONE	CRISTOFARO	DI RUSCIO	PEDINI	
INDICE	DATA	REVISIONI	ELABORATO	VERIFICATO	APPROVATO	
			Dis. PG-CEPO-138			
			Comm. NR/19188			



Il presente disegno e' di proprieta' aziendale - La Societa' tutela i propri diritti a termine di legge.



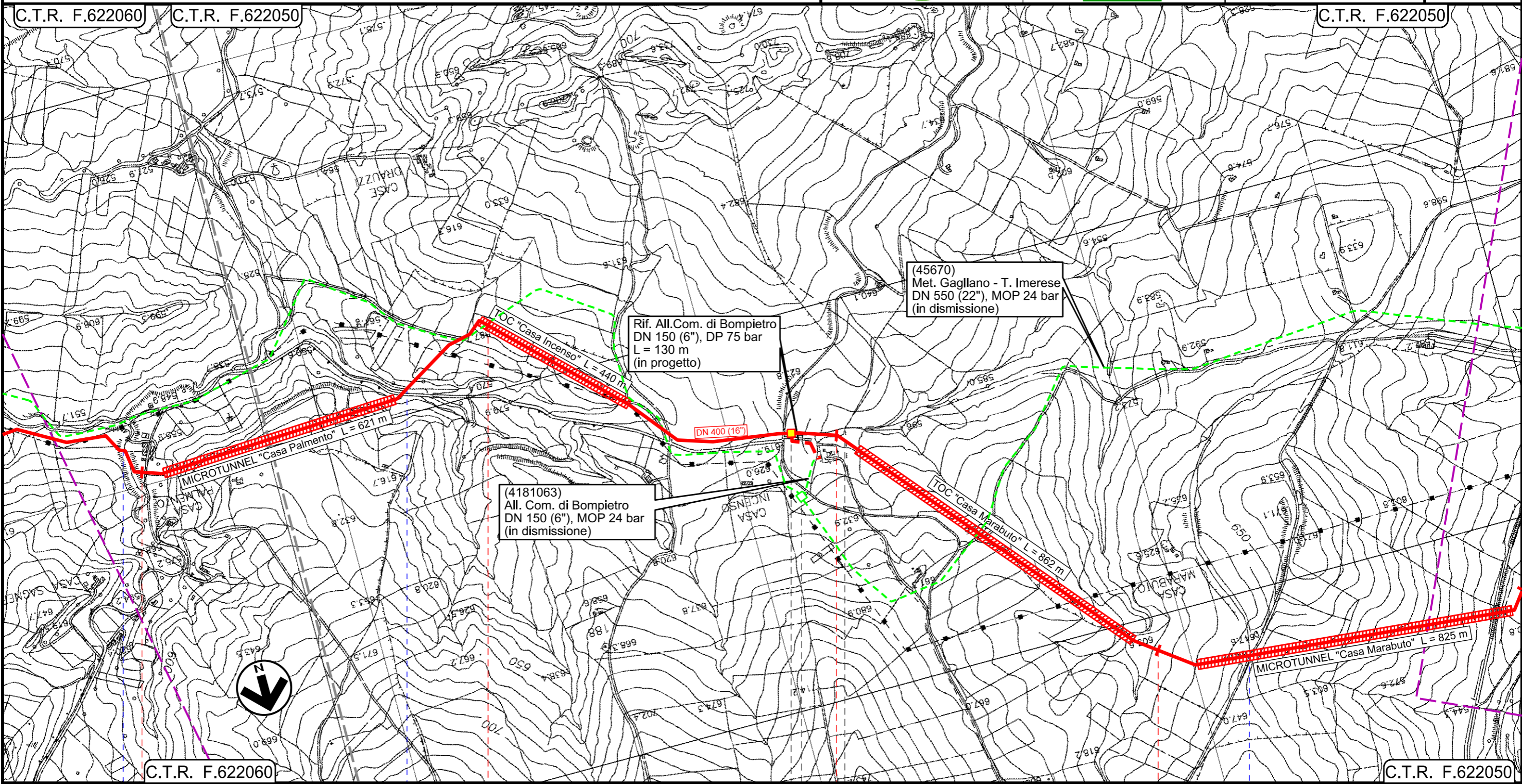
INTERVENTO 4: 15615 m

Rifacimento Metanodotto Gagliano - T. Imerese
DN 400 (16") / DN 300 (12"), DP 75 bar

FASE 2

CARTA DEI POZZI E DELLE SORGENTI

01	15/03/2021	RIEMISSIONE	GALVANI	DI RUSCIO	PEDINI	Foglio 9 di 20 Scala 1:10000
00	18/03/2020	EMISSIONE	CRISTOFARO	DI RUSCIO	PEDINI	
INDICE	DATA	REVISIONI	ELABORATO	VERIFICATO	APPROVATO	
			Dis. PG-CEPO-138			
			Comm. NR/19188			



Il presente disegno e' di proprieta' aziendale - La Societa' tutelera' i propri diritti a termine di legge.

C.T.R. F.622060 6 7 8 9 C.T.R. F.622050

BOMPIETRO PALERMO BLUFI

- Fosso senza nome
- Rio Sagneferi
- S.P. n.138
- PIDI Loc. Casa Incenso Km 29+224
- 45670/9 4181063/1

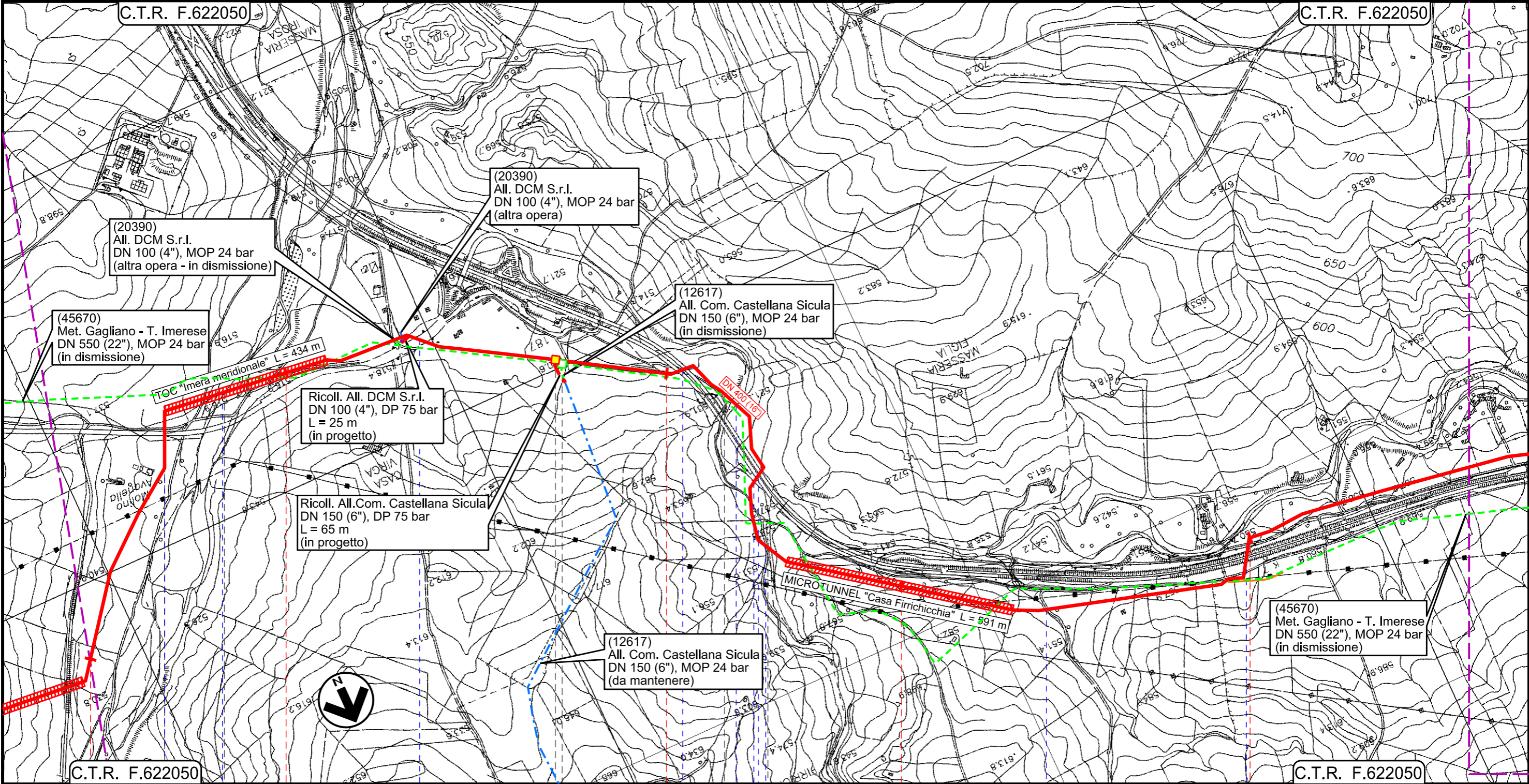
INTERVENTO 4: 15615 m

Rifacimento Metanodotto Gagliano - T. Imerese DN 400 (16") / DN 300 (12"), DP 75 bar

FASE 2

CARTA DEI POZZI E DELLE SORGENTI

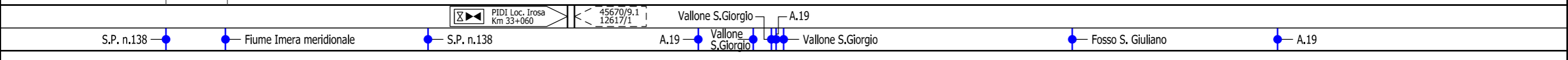
01	15/03/2021	RIEMMISSIONE	GALVANI	DI RUSCIO	PEDINI	Foglio 10 di 20 Scala 1:10000
00	18/03/2020	EMISSIONE	CRISTOFARO	DI RUSCIO	PEDINI	
INDICE	DATA	REVISIONI	ELABORATO	VERIFICATO	APPROVATO	
			Dis. PG-CEPO-138			
			Comm. NR/19188			



Il presente disegno e' di proprieta' aziendale - La Societa' tutela i propri diritti a termine di legge.

C.T.R. F.622050 10 11 12 13 14 C.T.R. F.622050

BLUFI RESUTTANO PETRALIA SOTTANA CASTELLANA SICULA POLIZZI GENEROSA
PALERMO CALTANISSETTA PALERMO



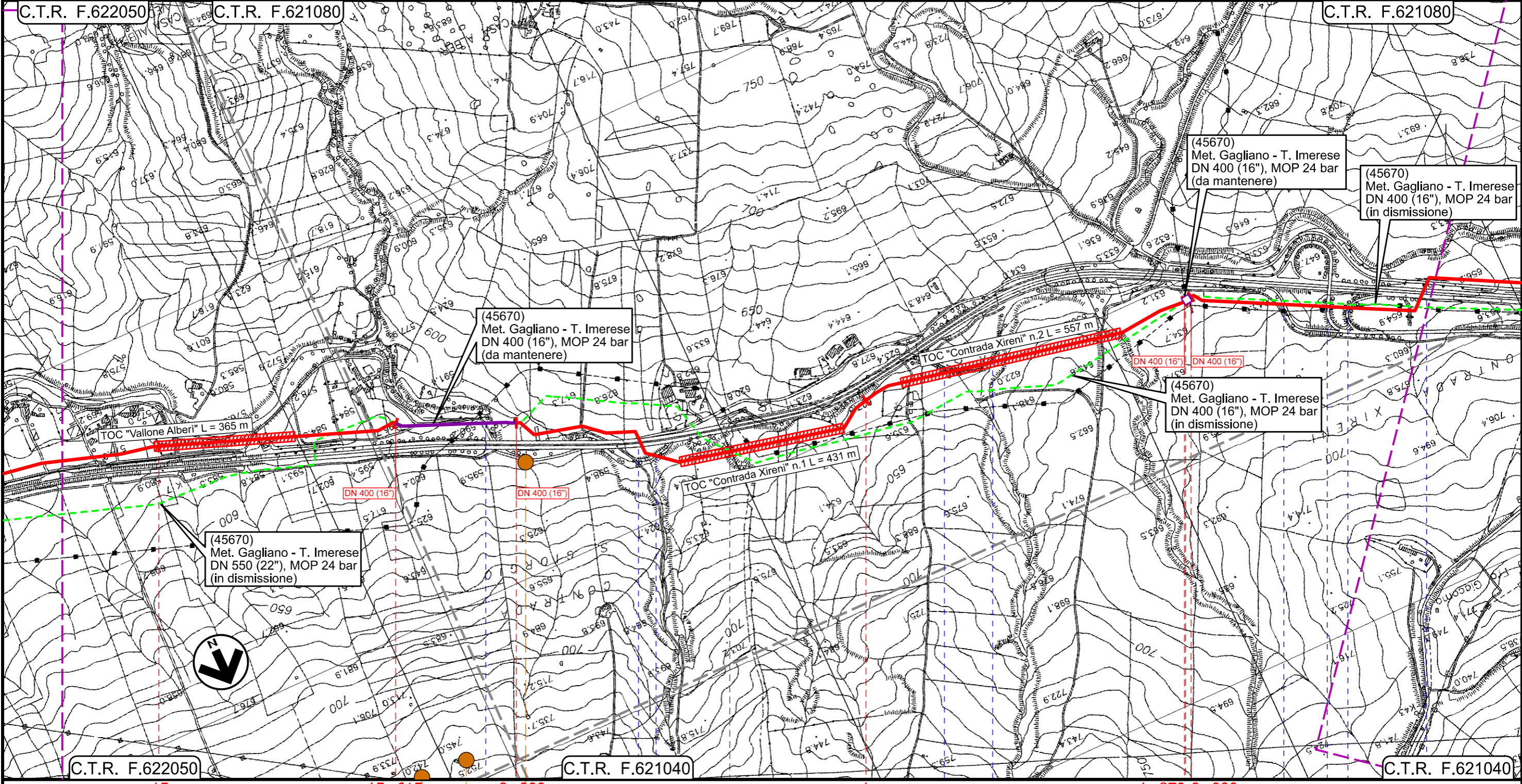
INTERVENTO 4: 15615 m

Rifacimento Metanodotto Gagliano - T. Imerese DN 400 (16") / DN 300 (12"), DP 75 bar

FASE 2

CARTA DEI POZZI E DELLE SORGENTI

01	15/03/2021	RIEMISSIONE	GALVANI	DI RUSCIO	PEDINI	Foglio 11 di 20 Scala 1:10000
00	18/03/2020	EMISSIONE	CRISTOFARO	DI RUSCIO	PEDINI	
INDICE	DATA	REVISIONI	ELABORATO	VERIFICATO	APPROVATO	
			Dis. PG-CEPO-138			
			Comm. NR/19188			





Il presente disegno e' di proprieta' aziendale - La Societa' tutela i propri diritti a termine di legge.

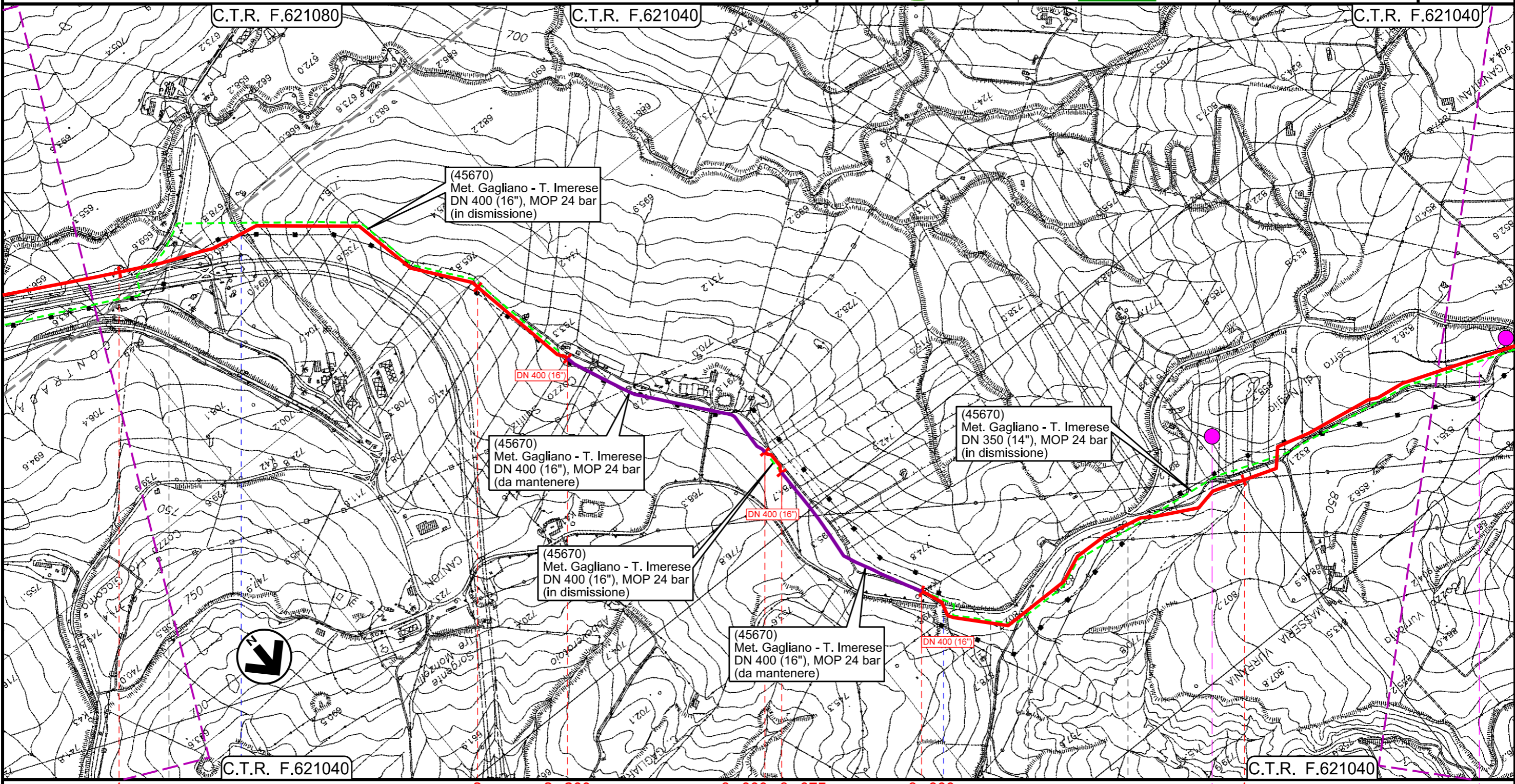
15	15+615	0+000	1	1+870	0+000
POLIZZI GENEROSA			PALERMO		CASTELLANA SICULA
PC13		PC14	PC15	Svincolo A.19	
Vallone Xireni		A.19	Vallone Alberi	Vallone Xireni	Vallone Xireni
Svincolo A.19		Svincolo A.19	A.19	Svincolo A.19	
INTERVENTO 4: 15615 m		INTERVENTO 5: 1870 m		INTERVENTO 6: 2300 m	
Intervento 4a: 315 m		Intervento 5a: 20 m			

Rifacimento Metanodotto Gagliano - T. Imerese DN 400 (16") / DN 300 (12"), DP 75 bar




FASE 2

CARTA DEI POZZI E DELLE SORGENTI

01	15/03/2021	RIEMISSIONE	GALVANI	DI RUSCIO	PEDINI	Foglio 12
00	18/03/2020	EMISSIONE	CRISTOFARO	DI RUSCIO	PEDINI	
INDICE	DATA	REVISIONI	ELABORATO	VERIFICATO	APPROVATO	di 20
 						Scala 1:10000
						Dis. PG-CEPO-138



Il presente disegno e' di proprieta' aziendale - La Societa' tutelera i propri diritti a termine di legge.

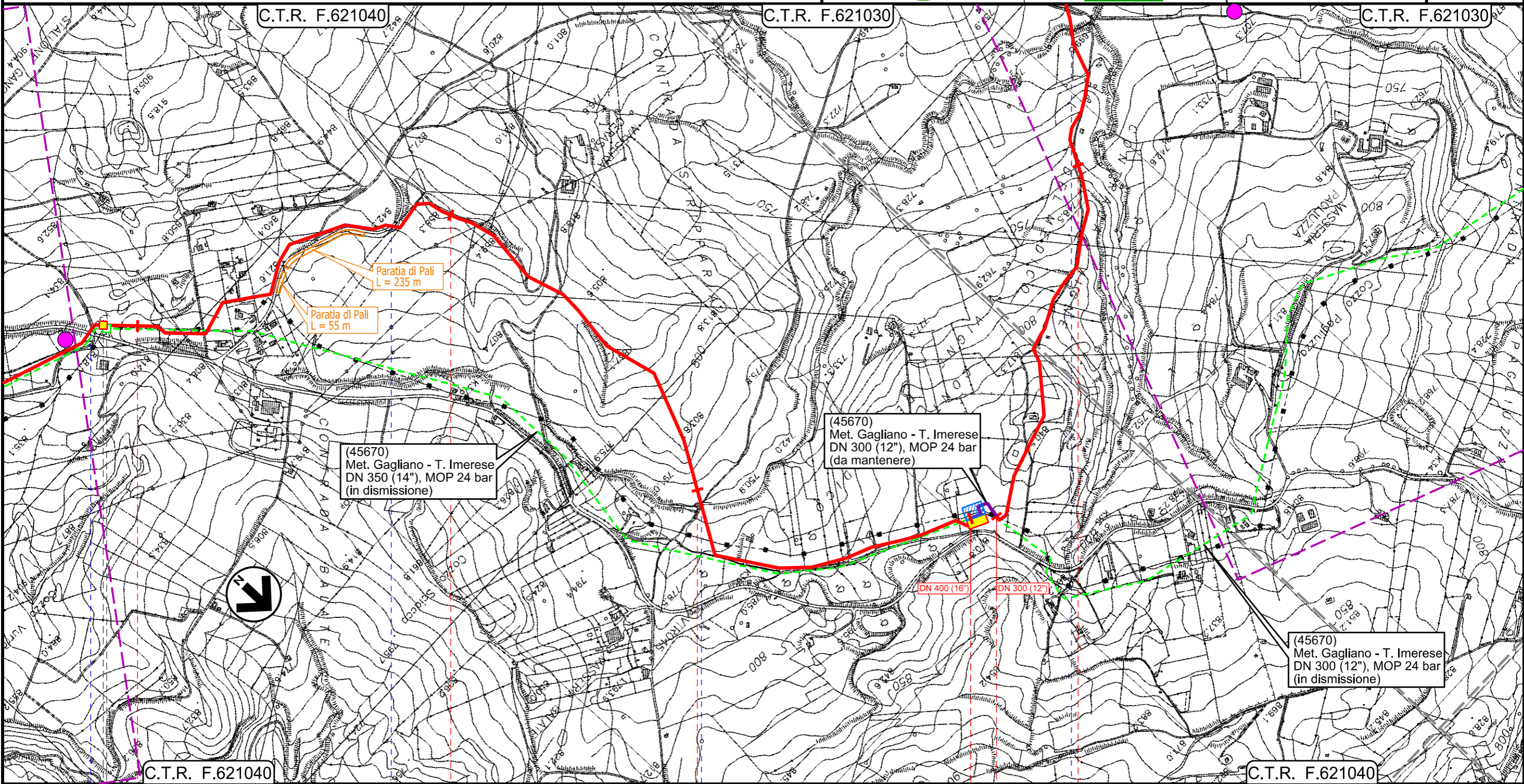
CASTELLANA SICULA	POLIZZI GENEROSA	PALERMO	CALTAVUTURO	POLIZZI GENEROSA	CALTAVUTURO
 Strada		 S.S. n.120		 P27	
INTERVENTO 6: 2300 m		INTERVENTO 7: 75 m		INTERVENTO 8: 4880 m	
		Intervento 6a: 584 m		Intervento 7a: 490 m	

Rifacimento Metanodotto Gagliano - T. Imerese
DN 400 (16") / DN 300 (12"), DP 75 bar

FASE 2

CARTA DEI POZZI E DELLE SORGENTI

01	15/03/2021	RIEMISSIONE	GALVANI	DI RUSCIO	PEDINI	Foglio 13 di 20 Scala 1:10000
00	18/03/2020	EMISSIONE	CRISTOFARO	DI RUSCIO	PEDINI	
INDICE	DATA	REVISIONI	ELABORATO	VERIFICATO	APPROVATO	
			Dis. PG-CEPO-138			
			Comm. NR/19188			



Il presente disegno e' di proprieta' aziendale - La Societa' tutela i propri diritti a termine di legge.

P.L. Loc. Contrada Balete Km 44+525 45670/10.11

Stazione L/R DN 400 Loc. Caltavuturo Km 47+493

Trappole DN 300 Caltavuturo 45670/10.2

S.S. n.120

Strada Vic.le Ciroa

Torrente Vigne del Medico

Torrente Vigne del Medico

INTERVENTO 8: 4880 m



Intervento 8a: 120 m

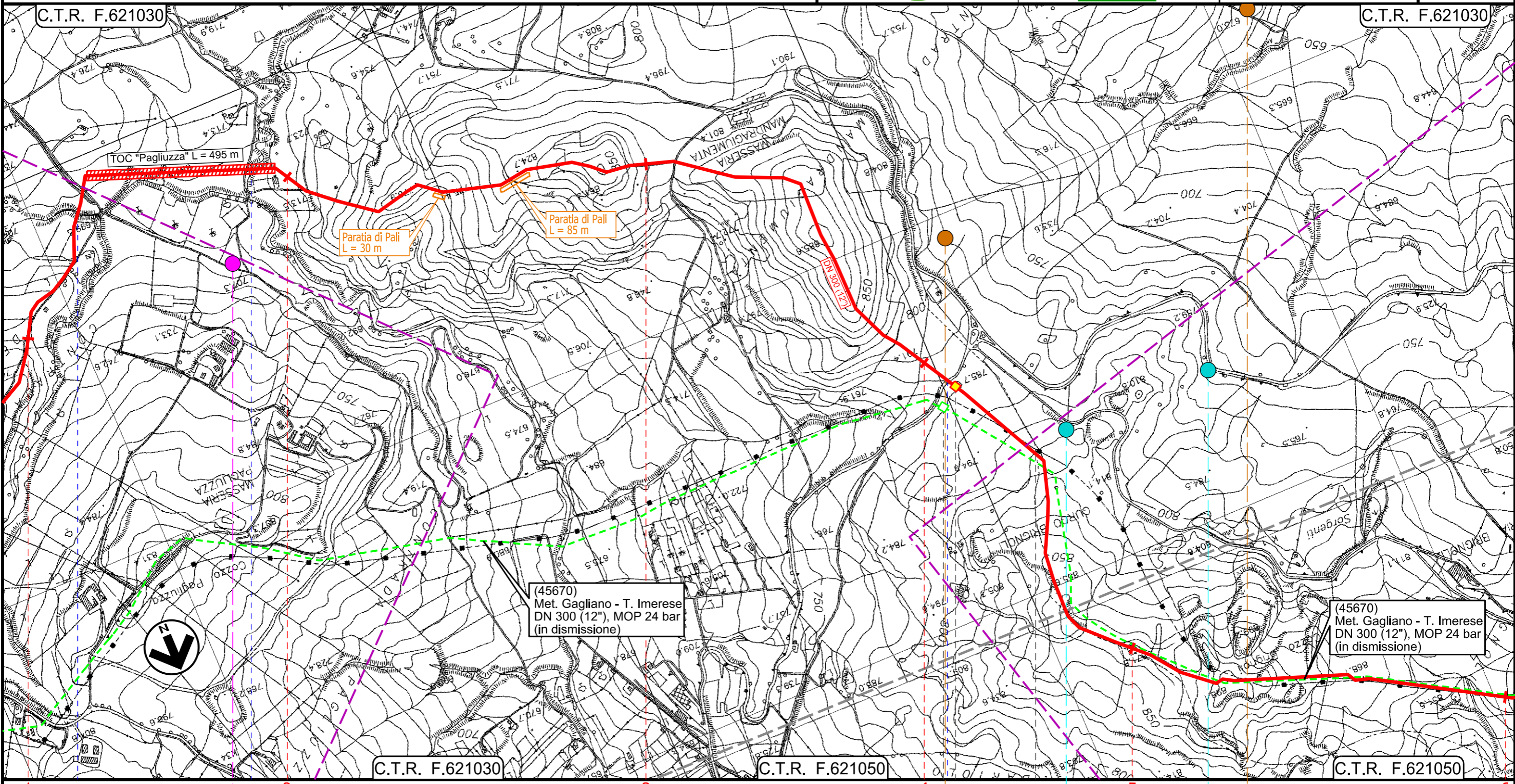
INTERVENTO 9: 13945 m

Rifacimento Metanodotto Gagliano - T. Imerese DN 400 (16") / DN 300 (12"), DP 75 bar




FASE 2

CARTA DEI POZZI E DELLE SORGENTI

01	15/03/2021	RIEMISSIONE	GALVANI	DI RUSCIO	PEDINI	Foglio 14
00	18/03/2020	EMISSIONE	CRISTOFARO	DI RUSCIO	PEDINI	
INDICE	DATA	REVISIONI	ELABORATO	VERIFICATO	APPROVATO	di 20
 						Dis. PG-CEPO-138
						Scala 1:10000
						Comm. NR/19188



Il presente disegno e' di proprieta' aziendale - La Societa' tutela i propri diritti a termine di legge.

1	2	3	4	5	6
C.T.R. F.621030		C.T.R. F.621050		C.T.R. F.621050	
CALTAVUTURO		PALERMO		SCLAFANI BAGNI	
 Torrente Vigne del Medico		 Fosso senza nome		 S.P. n.8	
P29		PC16		PC17	
		S_PRGA_6		S_PRGA_7	

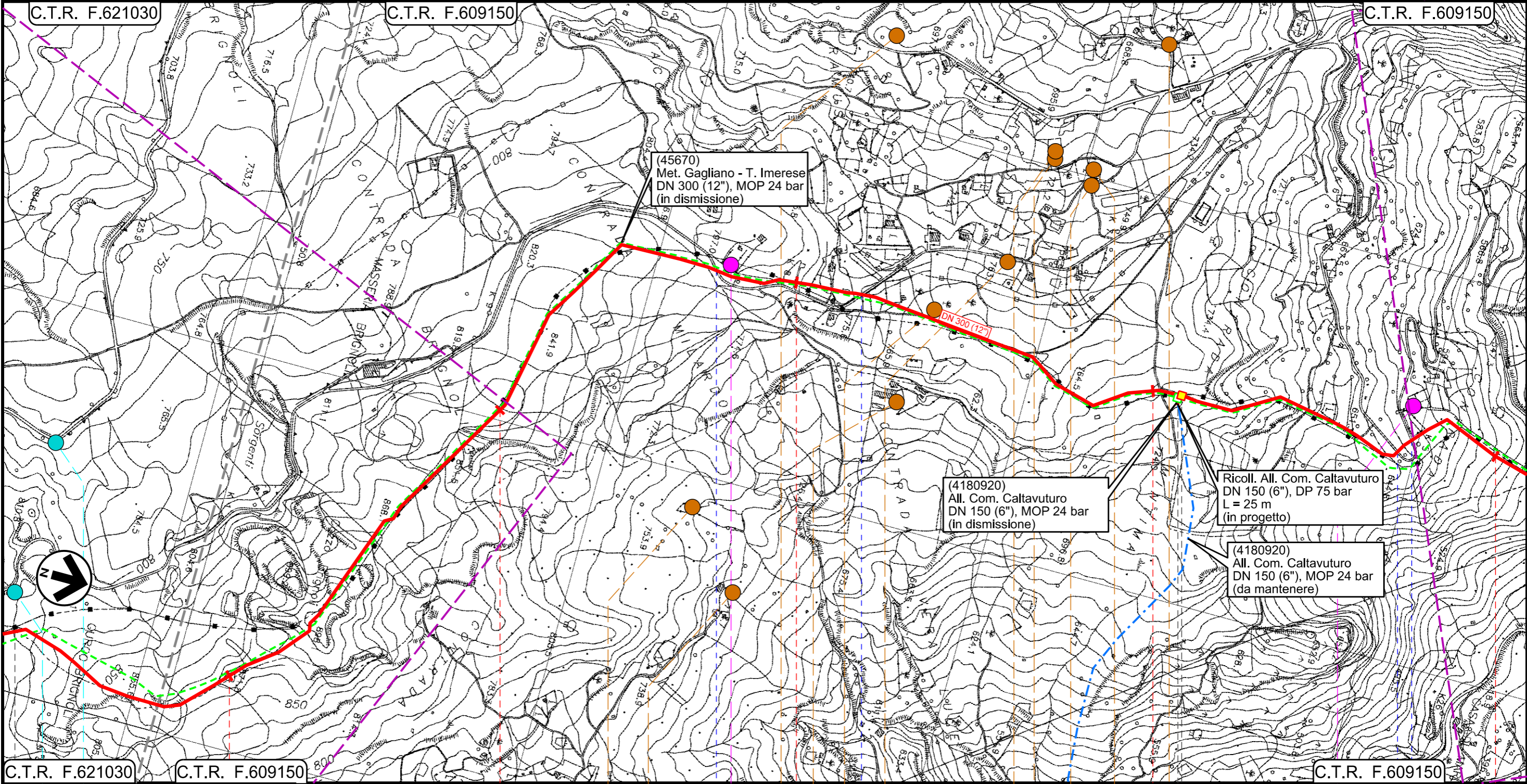
INTERVENTO 9: 13945 m

Rifacimento Metanodotto Gagliano - T. Imerese
DN 400 (16") / DN 300 (12"), DP 75 bar

FASE 2

CARTA DEI POZZI E DELLE SORGENTI

01	15/03/2021	RIEMISSIONE	GALVANI	DI RUSCIO	PEDINI	Foglio 15
00	18/03/2020	EMISSIONE	CRISTOFARO	DI RUSCIO	PEDINI	
INDICE	DATA	REVISIONI	ELABORATO	VERIFICATO	APPROVATO	di 20
			Dis. PG-CEPO-138			Scala 1:10000
			Comm. NR/19188			



Il presente disegno e' di proprieta' aziendale - La Societa' tutelera' i propri diritti a termine di legge.

C.T.R. F.621030	C.T.R. F.609150	5	6	7	8	9	C.T.R. F.609150							
CALTAVUTURO		SCLAFANI BAGNI				PALERMO								
		S.P. n.58		S.P. n.58		S.P. n.58								
		PC18	PC19	P30	PC27	PC20	PC21	PC22	PC26	PC25	PC23	PC24	PC28	P31

S_PRGA_6 S_PRGA_7

INTERVENTO 9: 13945 m



45670/12
4180920/1

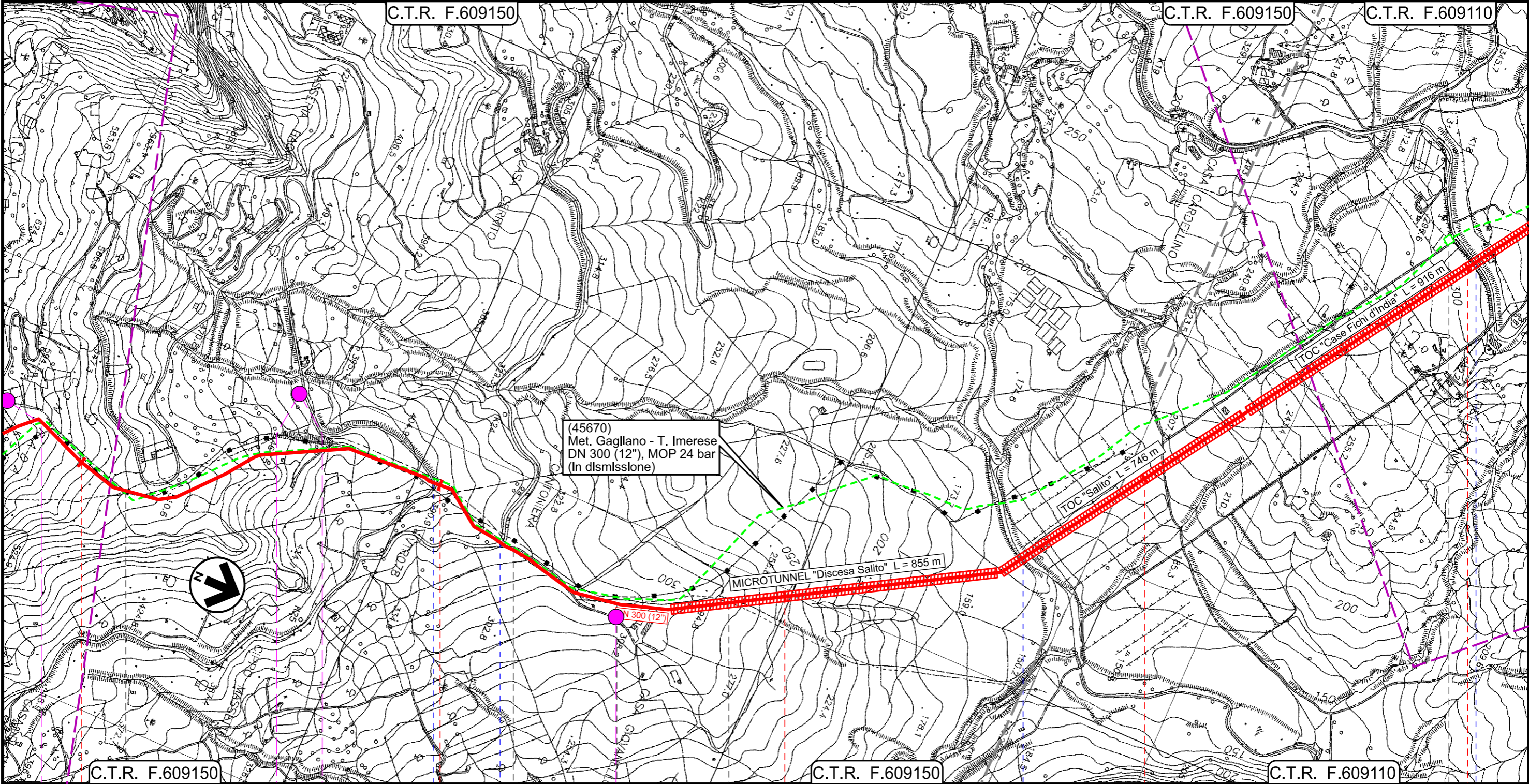
PIDI Loc. Contrada Mintima
Km 55+693

Rifacimento Metanodotto Gagliano - T. Imerese
DN 400 (16") / DN 300 (12"), DP 75 bar

FASE 2

CARTA DEI POZZI E DELLE SORGENTI

01	15/03/2021	RIEMMISSIONE	GALVANI	DI RUSCIO	PEDINI	Foglio 16
00	18/03/2020	EMISSIONE	CRISTOFARO	DI RUSCIO	PEDINI	
INDICE	DATA	REVISIONI	ELABORATO	VERIFICATO	APPROVATO	di 20
 						Dis. PG-CEPO-138
						Comm. NR/19188
						Scala 1:10000



Il presente disegno e' di proprieta' aziendale - La Societa' tutelera' i propri diritti a termine di legge.

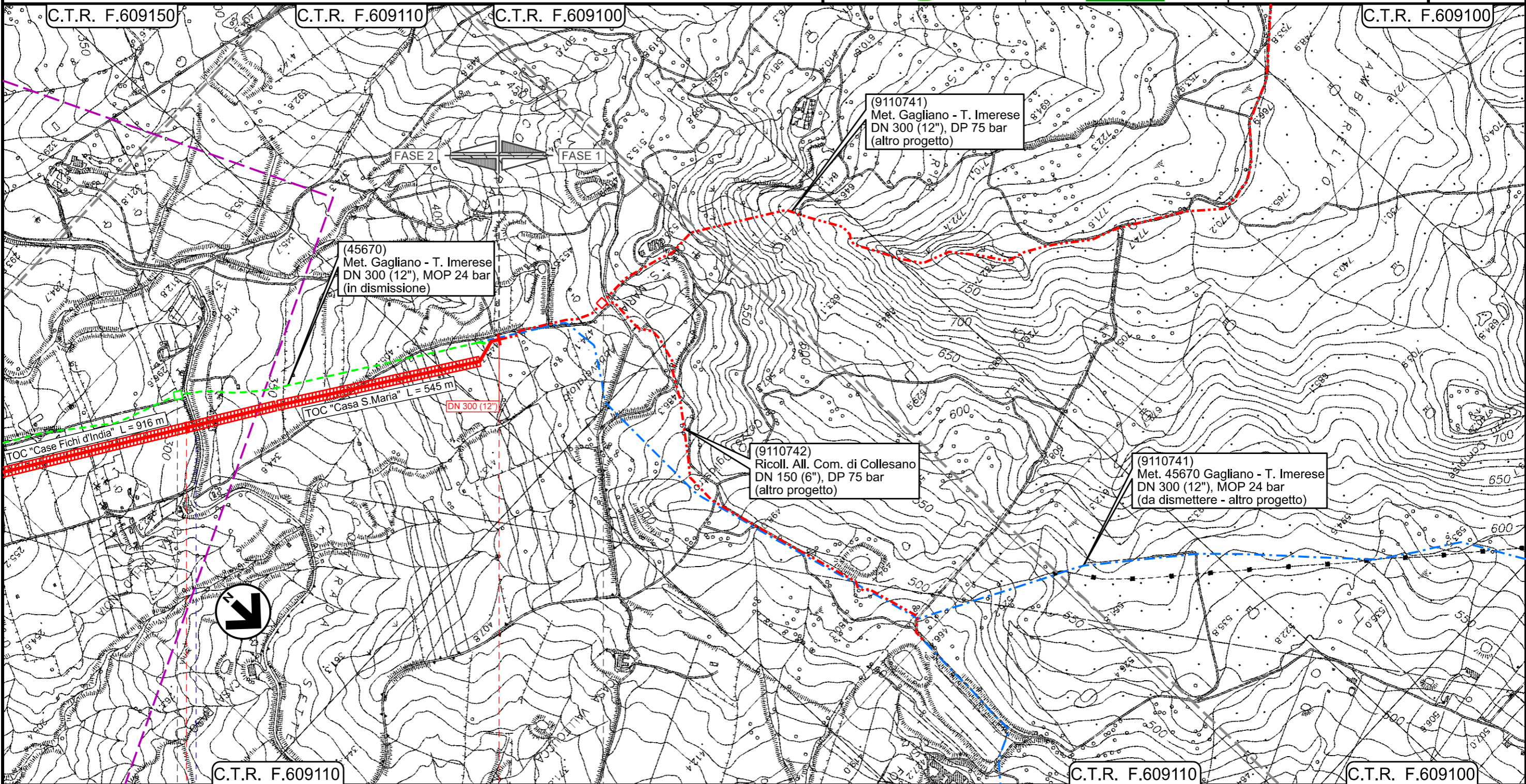
9	10	11	12	13
SCLAFANI BAGNI	CALTAVUTURO	SCLAFANI BAGNI	CALTAVUTURO	SCLAFANI BAGNI
PALERMO				
		S.P. n.58	S.S. n.120	Torrente Salito
P31	P32	P33	P34	S.S. n.120
INTERVENTO 9: 13945 m				

Rifacimento Metanodotto Gagliano - T. Imerese
DN 400 (16") / DN 300 (12"), DP 75 bar

FASE 2

CARTA DEI POZZI E DELLE SORGENTI

01	15/03/2021	RIEMISSIONE	GALVANI	DI RUSCIO	PEDINI	Foglio 17
00	18/03/2020	EMISSIONE	CRISTOFARO	DI RUSCIO	PEDINI	
INDICE	DATA	REVISIONI	ELABORATO	VERIFICATO	APPROVATO	di 20
			Dis. PG-CEPO-138			Scala 1:10000
			Comm. NR/19188			



Il presente disegno e' di proprieta' aziendale - La Societa' tutelera i propri diritti a termine di legge.

13 13+945

SCLAFANI BAGNI

PALERMO

I 45670/12.1

PIDI Loc. Contrada S.Maria I 4105817/1

S.S. n.120

Km 61+558

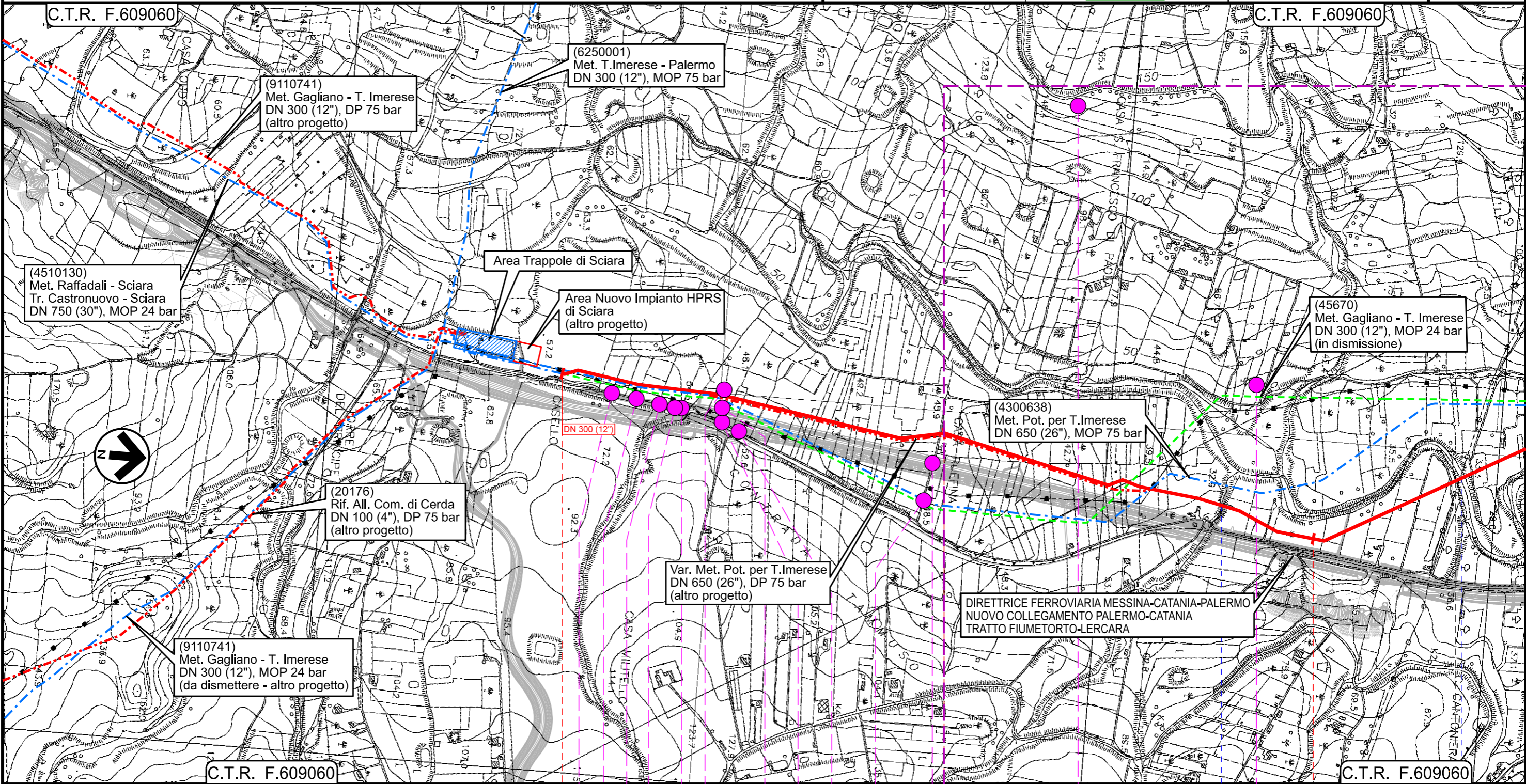
INTERVENTO 9: 13945 m

Rifacimento Metanodotto Gagliano - T. Imerese DN 400 (16") / DN 300 (12"), DP 75 bar

FASE 2

CARTA DEI POZZI E DELLE SORGENTI

01	15/03/2021	RIEMMISSIONE	GALVANI	DI RUSCIO	PEDINI	Foglio 18 di 20 Scala 1:10000
00	18/03/2020	EMISSIONE	CRISTOFARO	DI RUSCIO	PEDINI	
INDICE	DATA	REVISIONI	ELABORATO	VERIFICATO	APPROVATO	
			Dis. PG-CEPO-138			
			Comm. NR/19188			





Il presente disegno e' di proprieta' aziendale - La Societa' tutelera' i propri diritti a termine di legge.

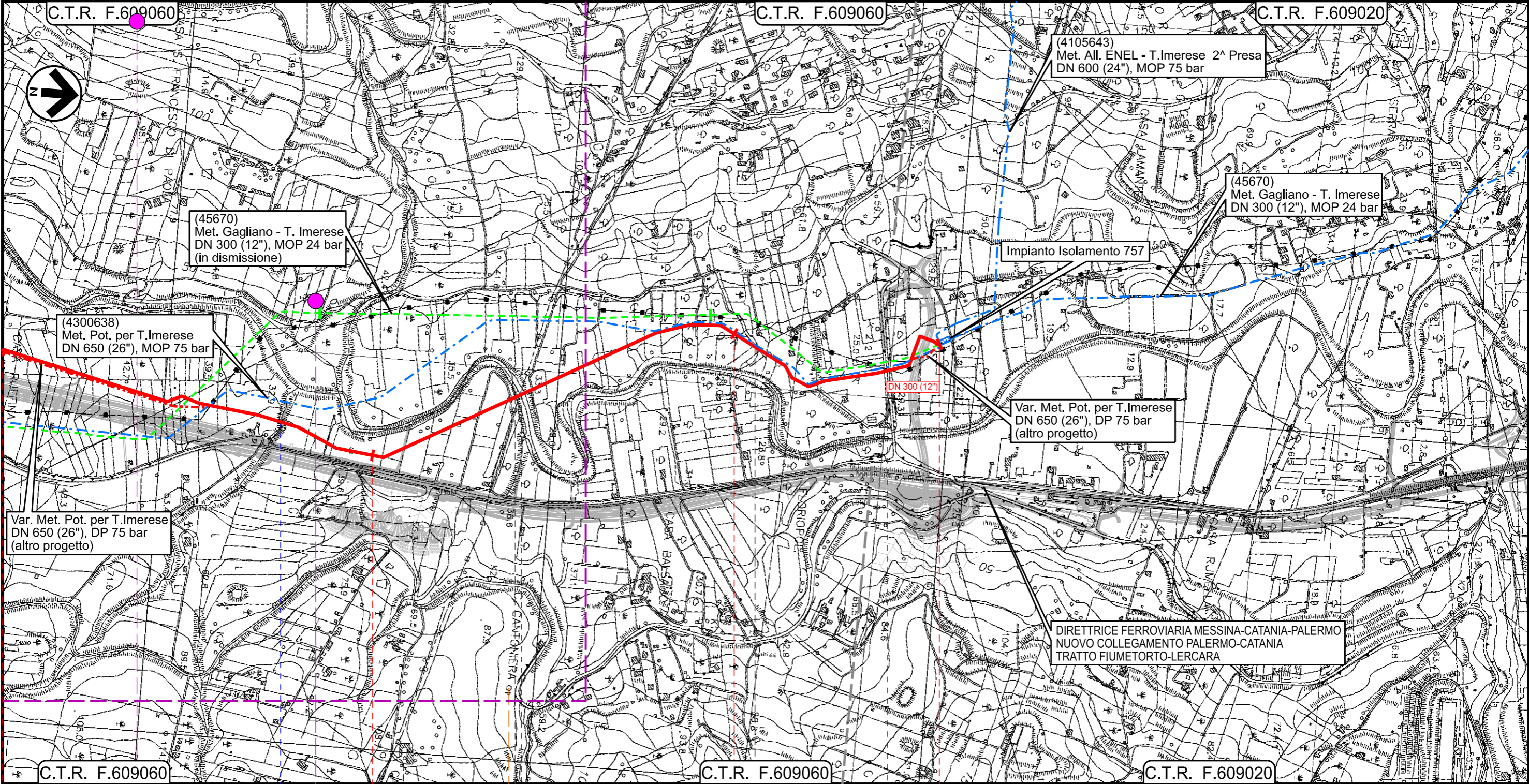
0+000	1	2
PALERMO	TERMINI IMERESE	SCIARA
P35 P36 P37 P38 P39 P40	P41 P42 P43 P44 P45	P46 P47 PC29
INTERVENTO 10: 3625 m		

Rifacimento Metanodotto Gagliano - T. Imerese DN 400 (16") / DN 300 (12"), DP 75 bar

FASE 2

CARTA DEI POZZI E DELLE SORGENTI

01	15/03/2021	RIEMISSIONE	GALVANI	DI RUSCIO	PEDINI	Foglio 19
00	18/03/2020	EMISSIONE	CRISTOFARO	DI RUSCIO	PEDINI	
INDICE	DATA	REVISIONI	ELABORATO	VERIFICATO	APPROVATO	di 20
			 			Dis. PG-CEPO-138
						Scala 1:1000
						Comm. NR/19188



Il presente disegno e' di proprieta' aziendale - La Societa' tutela i propri diritti a termine di legge.

1	2	3	3+625
TERMINI IMERESE	SCIARA	TERMINI IMERESE	PALERMO
Vallone Ponte Ferduso	Fiume Torto	S.S. n.113	
P46	P47	PC29	
INTERVENTO 10: 3625 m			

Rifacimento Metanodotto Gagliano - T. Imerese DN 400 (16") / DN 300 (12"), DP 75 bar

FASE 2

CARTA DEI POZZI E DELLE SORGENTI

01	15/03/2021	RIEMMISSIONE	GALVANI	DI RUSCIO	PEDINI	Foglio 20 di 20 Scala 1:10000
00	18/03/2020	EMISSIONE	CRISTOFARO	DI RUSCIO	PEDINI	
INDICE	DATA	REVISIONI	ELABORATO	VERIFICATO	APPROVATO	
			Dis. PG-CEPO-138			
			Comm. NR/19188			



LEGENDA

SIMBOLOGIA CARTOGRAFICA

- | | | | |
|--|--|--|---|
| | Metanodotto in progetto | | Impianti di linea in progetto |
| | Metanodotto in progetto (opera principale) | | Impianti di opere connesse in progetto |
| | Metanodotto in esercizio da ricollegare | | Impianti di linea da porre fuori esercizio e recuperare |
| | Metanodotti in progetto (altre opere) | | Impianti di linea in esercizio |
| | Metanodotto e opere connesse da porre fuori esercizio e recuperare | | Impianti esistenti da ricollegare |
| | Metanodotti in esercizio | | Gallerie, Tunnel, Mini-Microtunnel, Raise Boring, T.O.C. e Direct Pipe. |
| | Altre condotte di terzi | | Nuova viabilita' |
| | Aree impianti stacco-terminale in progetto | | |
| | Aree impianti stacco-terminale esistenti | | |
| | Limite sovrapposizione fogli | | |

SIMBOLOGIA MECCANICA

- | | |
|--|--|
| | Punto di intercettazione di linea (P.I.L.) |
| | Punto di intercettazione di derivazione importante (P.I.D.I.) |
| | Punto di intercettazione di derivazione semplice con stacco da P.I.L. (P.I.D.S.) |
| | Punto di intercettazione e derivazione semplice con stacco da Linea (P.I.D.S.) |
| | Punto di intercettazione con discaggio di allacciamento (P.I.D.A.) |
| | Punto predisposto per il discaggio di allacciamento (P.P.D.A.) |
| | Punto di sezionamento elettrico terminale (P.S.E.T.) |
| | Stazione predisposta per lancio e ricevimento PIG |
| | Impianto di riduzione/regolazione della pressione |

LEGENDA TEMATICA

PUNTI D'ACQUA

Fonte: GENIO CIVILE ENNA

- Pozzi - PEn / Livello statico
- Sorgente - SEn

Fonte: PRG comune di Enna

- Pozzi - PRn
- Sorgenti - SRn

Fonte: CTR

- Pozzi - PCn

Fonte: RILIEVI IN CAMPO

- Pozzi - Pn
- Sorgenti - Sn

Fonte: PRGA - Piano Regolatore Generale degli Acquedotti

- Sorgenti - S_PRGA_n

Progressiva chilometrica	N.
Comuni	
Province	
Impianti	TIPO - N. - PROGR, km TIPO - N. - ESISTENTE
Attraversamenti	TIPOLOGIA ATTRAVERSATA (SS n. **, corso d'acqua, ferrovia, ecc.)
Pozzi	PEn PRn PCn Pn
Sorgenti	SEn SRn S_PRGA_n Sn
Interventi	INTERVENTO X: xxx m
Tratti Esistenti da Ricollegare e Posa Polifora	Intervento Xa: xxx m