


COROGRAFIA Scala 1:250.000

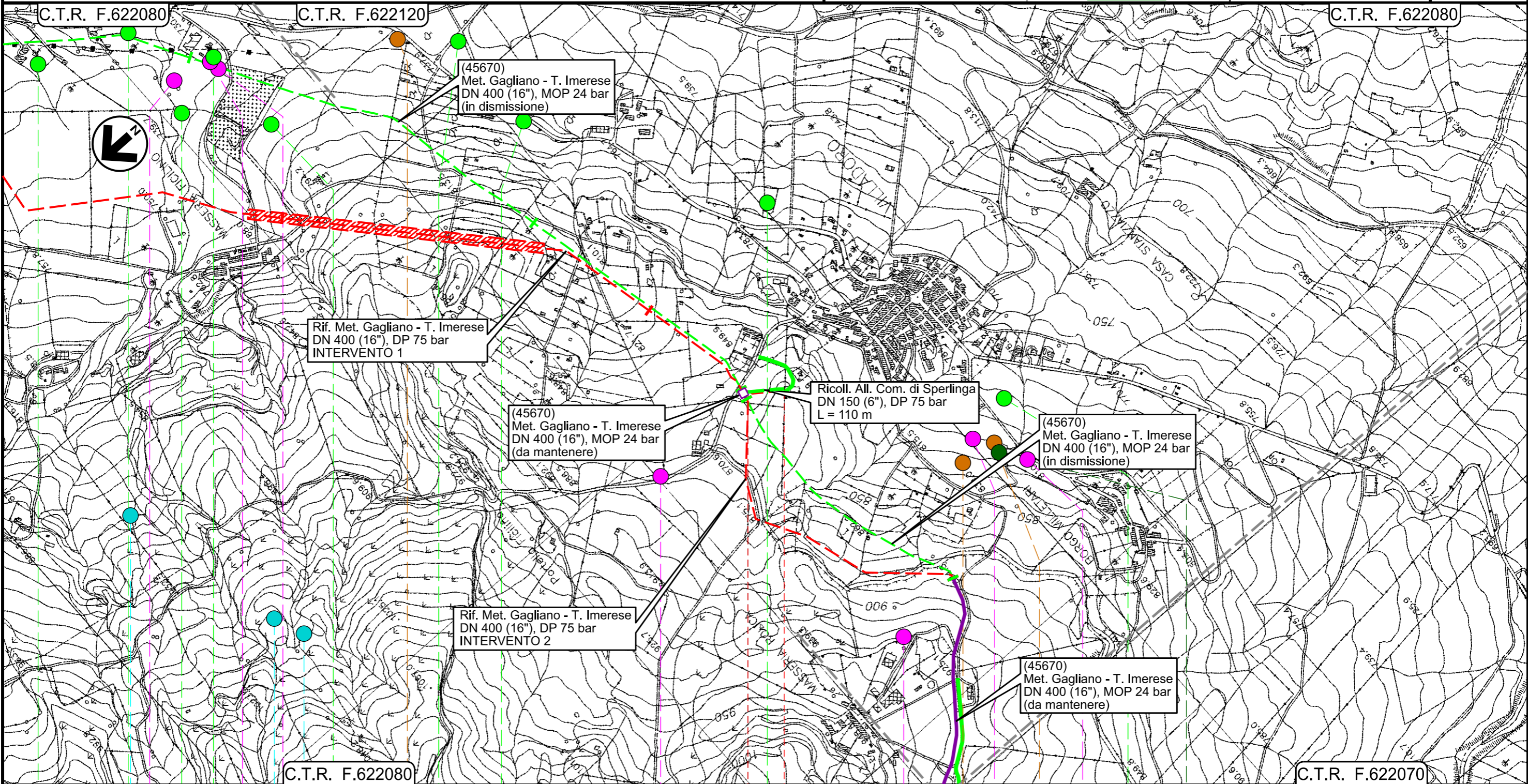


01	15/03/2021	RIEMMISSIONE	GARBULLI	DI RUSCIO	PEDINI
00	18/03/2020	EMISSIONE	CRISTOFARO	DI RUSCIO	PEDINI
INDICE	DATA	REVISIONI	ELABORATO	VERIFICATO	APPROVATO
			Dis. PG-CEPO-438		
			Fg. 1 di 7		
Metanodotto Gagliano - T. Imerese DN vari, MOP 24 bar Opere Connesse			Comm. NR/19188		
			INDICE <input checked="" type="checkbox"/> 01 <input type="checkbox"/> <input type="checkbox"/> <input type="checkbox"/> <input type="checkbox"/> <input type="checkbox"/> <input type="checkbox"/> <input type="checkbox"/> <input type="checkbox"/> <input type="checkbox"/> <input type="checkbox"/>		
Rimozione Condotta Esistente CARTA DEI POZZI E DELLE SORGENTI			Scala 1:10000		
			Sostituisce il ..... Sostituito dal .....		
FASE 2					

All.to Com. di Sperlinga  
DN 150 (6" ) , MOP 24 bar

Rimozione Condotta Esistente  
CARTA DEI POZZI E DELLE SORGENTI

01	15/03/2021	RIEMISSIONE	GARBULLI	DI RUSCIO	PEDINI	Foglio <b>2</b> di 7 Scala 1:10000
00	18/03/2020	EMISSIONE	CRISTOFARO	DI RUSCIO	PEDINI	
INDICE	DATA	REVISIONI	ELABORATO	VERIFICATO	APPROVATO	
 			Dis. PG-CEPO-438			Comm. NR/19188



0+000 0+100

- NICOSIA
- ENNA

PIDI 4181123/1 - 45670/6.2

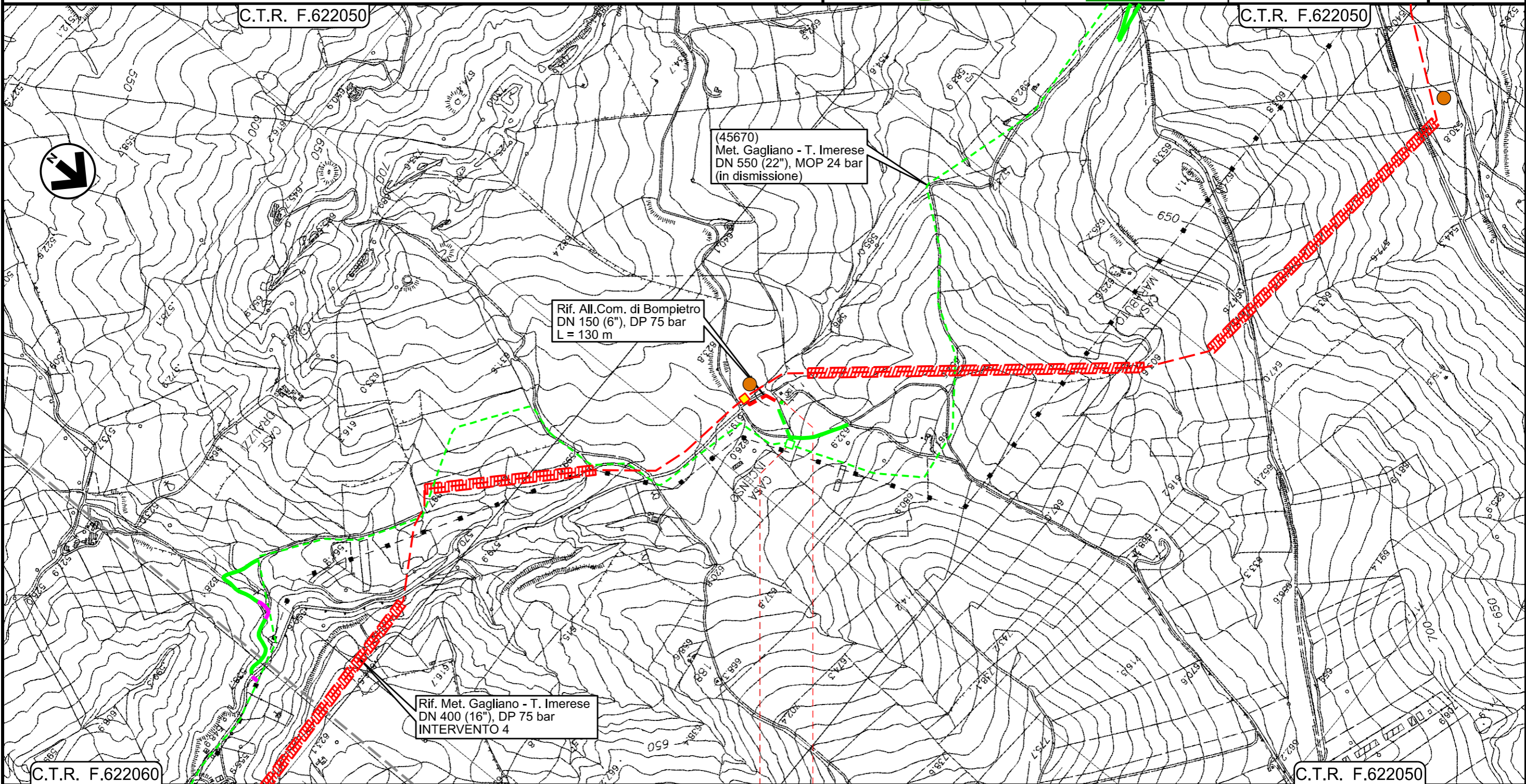
PE14/1 PE15/1 P15 PE17 PE18 P16 P17 PE19/3,8 PC9 PE20/12,4 PE21 P18 PE22/1 P18 PC10 P19 PC11 P20 PE23/3,2  
S\_PRGA\_1 S\_PRGA\_2 S\_PRGA\_3 S1

Il presente disegno e' di proprieta' aziendale - La Societa' tutela i propri diritti a termine di legge.

All.to Com. di Bompietro  
DN 150 (6" ) , MOP 24 bar

Rimozione Condotta Esistente  
CARTA DEI POZZI E DELLE SORGENTI

01	15/03/2021	RIEMISSIONE	GARBULLI	DI RUSCIO	PEDINI
00	18/03/2020	EMISSIONE	CRISTOFARO	DI RUSCIO	PEDINI
INDICE	DATA	REVISIONI	ELABORATO	VERIFICATO	APPROVATO
			Dis. PG-CEPO-438		Foglio 3
			Comm. NR/19188		di 7
					Scala 1:10000



0+000      0+125

- — BLUFI
- — PALERMO

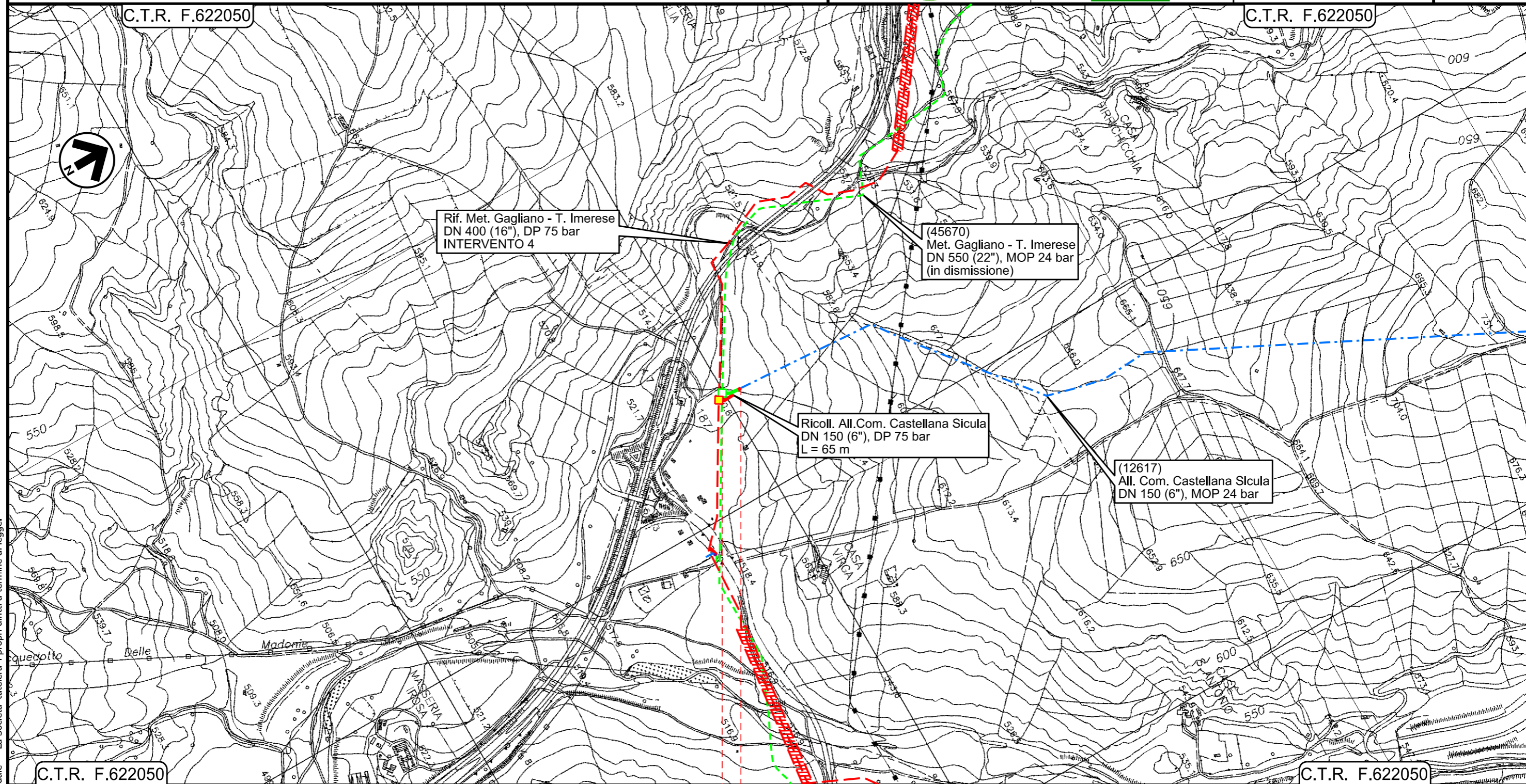
45670/9  
4181063/1

Il presente disegno e' di proprieta' aziendale - La Societa' tutela i propri diritti a termine di legge.

All.to Com. di Castellana Sicula  
DN 150 (6" ) , MOP 24 bar

Rimozione Condotta Esistente  
CARTA DEI POZZI E DELLE SORGENTI

01	15/03/2021	RIEMISSIONE	GARBULLI	DI RUSCIO	PEDINI	Foglio <b>4</b>
00	18/03/2020	EMISSIONE	CRISTOFARO	DI RUSCIO	PEDINI	
INDICE	DATA	REVISIONI	ELABORATO	VERIFICATO	APPROVATO	di 7
			Dis. PG-CEPO-438			Scala 1:10000
			Comm. NR/19188			



0+000 0+055

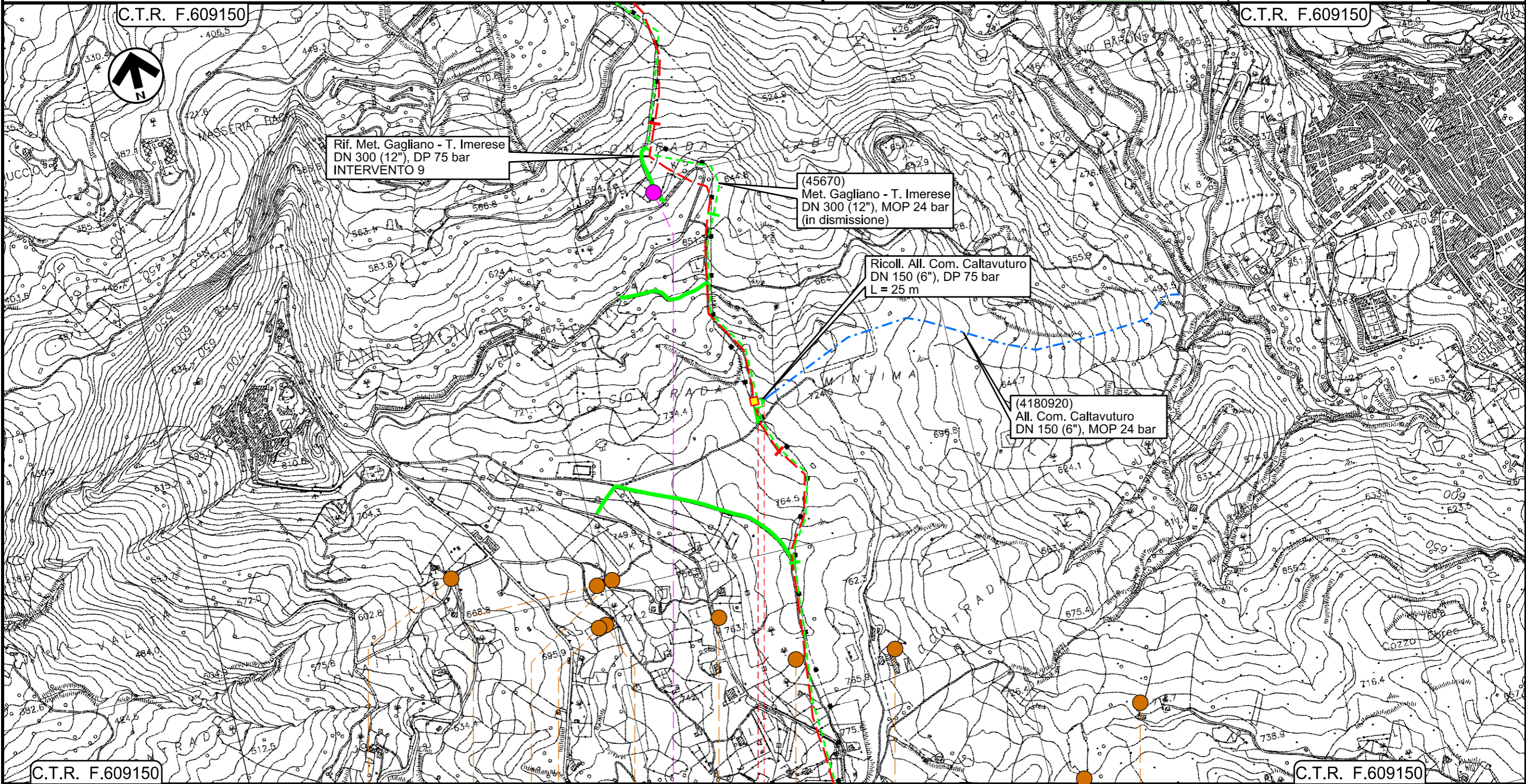
- — PETRALIA SOTTANA
- — PALERMO
- < 45670/9.1
- < 12617/1

Il presente disegno e' di proprieta' aziendale - La Societa' tutelera' i propri diritti a termine di legge.

All.to Com. di Caltavuturo  
DN 150 (6" ) , MOP 24 bar

Rimozione Condotta Esistente  
CARTA DEI POZZI E DELLE SORGENTI

01	15/03/2021	RIEMISSIONE	GARBULLI	DI RUSCIO	PEDINI	Foglio <b>5</b> di 7 Scala 1:10000
00	18/03/2020	EMISSIONE	CRISTOFARO	DI RUSCIO	PEDINI	
INDICE	DATA	REVISIONI	ELABORATO	VERIFICATO	APPROVATO	
 			Dis. PG-CEPO-438			Comm. NR/19188
			C.T.R. F.609150			



Il presente disegno e' di proprieta' aziendale - La Societa' tutelera i propri diritti a termine di legge.

C.T.R. F.609150

C.T.R. F.609150

0+000 0+020

- SCLAFANI BAGNI
- PALERMO
- 45670/12
- 4180920/1

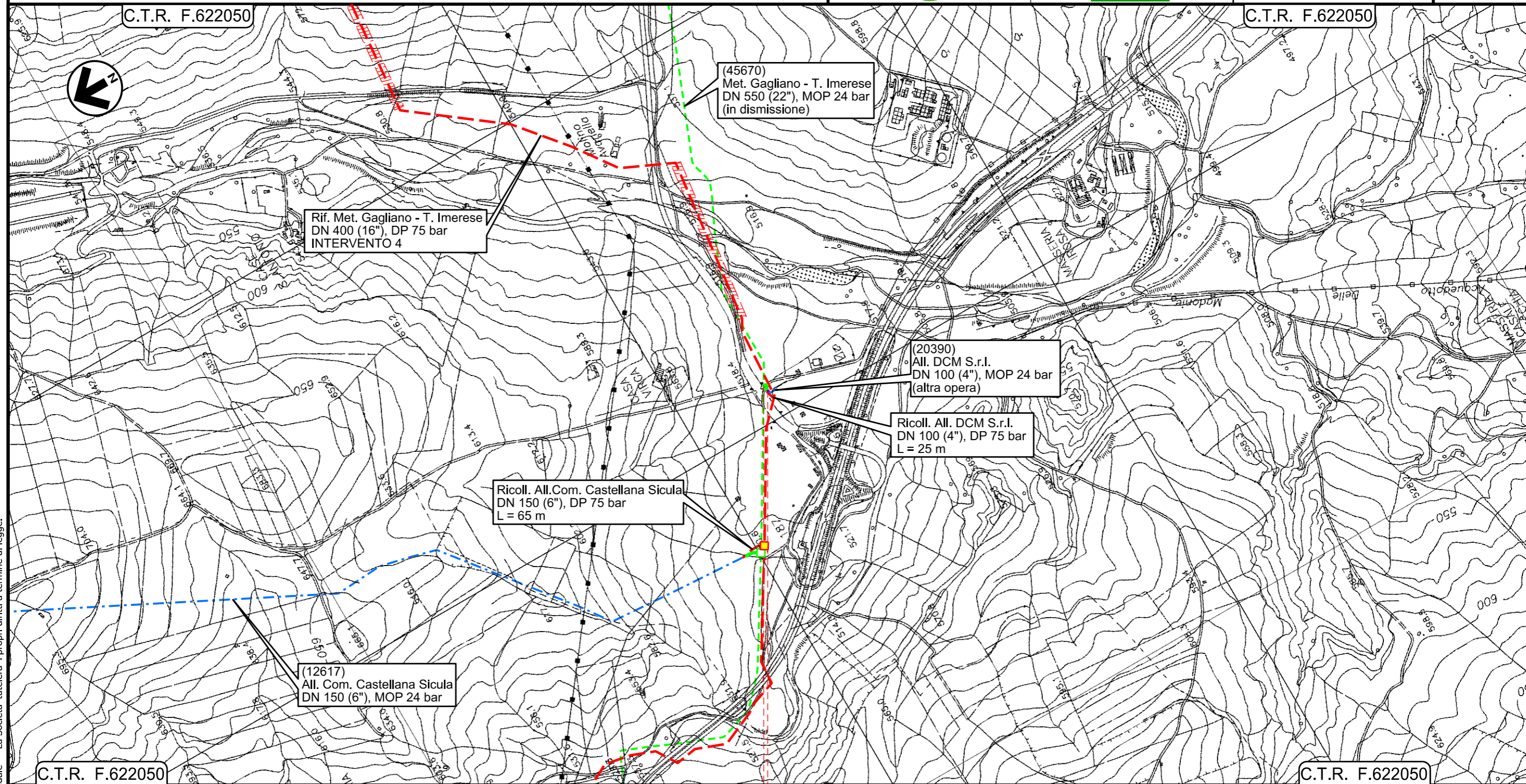
PC28    PC24    PC23    PC26    PC25    P31    PC22    PC21    PC20    PC18    PC19

All.to DCM S.r.l.  
DN 100 (4" ) , MOP 24 bar

Rimozione Condotta Esistente  
CARTA DEI POZZI E DELLE SORGENTI

01	15/03/2021	RIEMISSIONE	GARBULLI	DI RUSCIO	PEDINI
00	18/03/2020	EMISSIONE	CRISTOFARO	DI RUSCIO	PEDINI
INDICE	DATA	REVISIONI	ELABORATO	VERIFICATO	APPROVATO
			Dis. PG-CEPO-438		
			Comm. NR/19188		

Foglio  
**6**  
di 7  
Scala  
1:10000



0+000 0+025

- — PETRALIA SOTTANA
- — PALERMO

Il presente disegno e' di proprieta' aziendale - La Societa' tutela i propri diritti a termine di legge.

Metanodotto Gagliano - T. Imerese  
DN vari, MOP 24 bar  
Opere Connesse

FASE 2

Rimozione Condotta Esistente  
CARTA DEI POZZI E DELLE SORGENTI

01	15/03/2021	RIEMISSIONE	GARBULLI	DI RUSCIO	PEDINI	Foglio <b>7</b> di 7 Scala 1:10000
00	18/03/2020	EMISSIONE	CRISTOFARO	DI RUSCIO	PEDINI	
INDICE	DATA	REVISIONI	ELABORATO	VERIFICATO	APPROVATO	
			Dis. PG-CEPO-438			
			Comm. NR/19188			



LEGENDA

SIMBOLOGIA CARTOGRAFICA

- |  |   |  |   |
|--|---|--|---|
|  | Metanodotti da porre fuori esercizio e recuperare |  | Impianti di linea da porre fuori esercizio e recuperare                 |
|  | Metanodotti in progetto                           |  | Impianti di linea in progetto   |
|  | Metanodotto in esercizio da ricollegare           |  | Impianti esistenti da ricollegare                                       |
|  | Metanodotti in progetto (altre opere)             |  | Impianti di linea in esercizio  |
|  | Metanodotti in esercizio                          |  | Gallerie, Tunnel, Mini-Microtunnel, Raise Boring, T.O.C. e Direct Pipe. |
|  | Altre condotte di terzi                           |  | Nuova viabilita'  |
|  | Aree impianti stacco-terminale in progetto        |  |   |
|  | Aree impianti stacco-terminale esistenti          |  |   |
|  | Limite sovrapposizione fogli                      |  |   |

SIMBOLOGIA MECCANICA

- |  |  |
|--|--|
|  | Punto di intercettazione di linea (P.I.L.)                                       |
|  | Punto di intercettazione di derivazione importante (P.I.D.I.)                    |
|  | Punto di intercettazione di derivazione semplice con stacco da P.I.L. (P.I.D.S.) |
|  | Punto di intercettazione e derivazione semplice con stacco da Linea (P.I.D.S.)   |
|  | Punto di intercettazione con discaggio di allacciamento (P.I.D.A.)               |
|  | Punto predisposto per il discaggio di allacciamento (P.P.D.A.)                   |
|  | Punto di sezionamento elettrico terminale (P.S.E.T.)                             |
|  | Stazione predisposta per lancio e ricevimento PIG                                |
|  | Impianto di riduzione/regolazione della pressione                                |

LEGENDA TEMATICA

PUNTI D'ACQUA

Fonte: GENIO CIVILE ENNA

- Pozzi - PEn / Livello statico
- Sorgente - SEn

Fonte: PRG comune di Enna

- Pozzi - PRn
- Sorgenti - SRn

Fonte: CTR

- Pozzi - PCn

Fonte: RILIEVI IN CAMPO

- Pozzi - Pn
- Sorgenti - Sn

Fonte: PRGA - Piano Regolatore Generale degli Acquedotti

- Sorgenti - S\_PRGA\_n

Progressiva chilometrica	N.
Comuni	
Province	
Impianti	
Attraversamenti	
Pozzi	
Sorgenti	
Tratto in rimozione con scavo a cielo aperto Tratti Esistenti da Ricollegare e Posa Polifora	
Tratto da lasciare in opera e intasare	
Tratto con estrazione del tubo di linea e intasamento del tubo di protezione	