


COROGRAFIA Scala 1:250.000



Il presente disegno e' di proprieta' aziendale - La Societa' tutelera' i propri diritti a termine di legge.

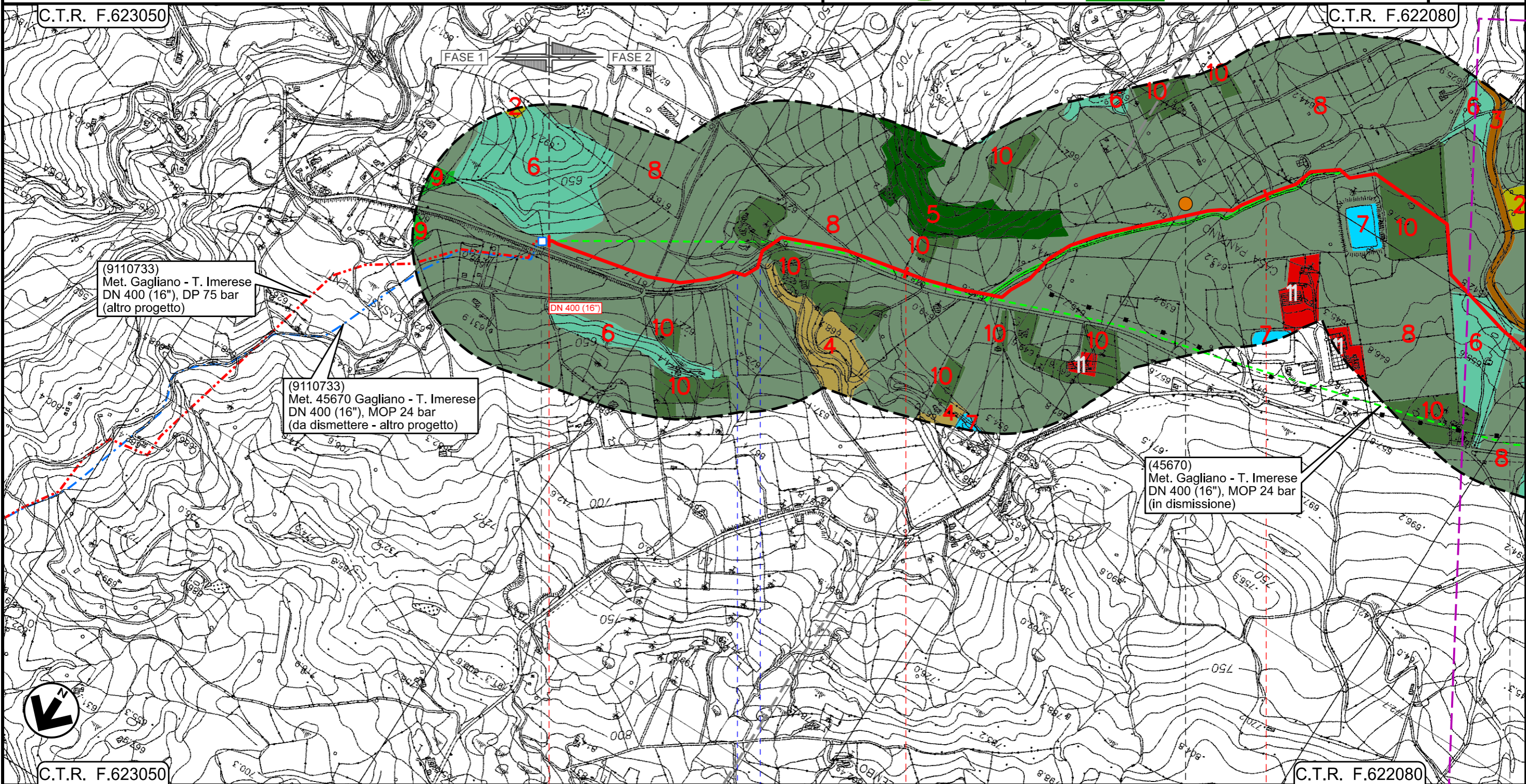
| | | | | | |
|---|------------|--------------|----------------|------------|-----------|
| 01 | 15/03/2021 | RIEMMISSIONE | GARBULLI | DI RUSCIO | PEDINI |
| 00 | 18/03/2020 | EMISSIONE | PAPPALARDO | DI RUSCIO | PEDINI |
| INDICE | DATA | REVISIONI | ELABORATO | VERIFICATO | APPROVATO |
|   | | | Dis. PG-US-150 | | |
| | | | Fg. 1 di 20 | | |
| Rifacimento Metanodotto Gagliano - T. Imerese DN 400 (16") / DN 300 (12"), DP 75 bar FASE 2 | | | Comm. NR/19188 | | |
| | | | INDICE | 00 | 01 |
| USO DEL SUOLO | | | Scala 1:10000 | | |
| Sostituisce il | | | | | |
| Sostituito dal | | | | | |

Rifacimento Metanodotto Gagliano - T. Imerese DN 400 (16") / DN 300 (12"), DP 75 bar

FASE 2

USO DEL SUOLO

| | | | | | | |
|--------|------------|-------------|----------------|------------|-----------|--------------------|
| 01 | 15/03/2021 | RIEMISSIONE | GARBULLI | DI RUSCIO | PEDINI | Foglio 2 |
| 00 | 18/03/2020 | EMISSIONE | PAPPALARDO | DI RUSCIO | PEDINI | |
| INDICE | DATA | REVISIONI | ELABORATO | VERIFICATO | APPROVATO | di 20 |
| | | | Dis. PG-US-150 | | | Scala 1:10000 |
| | | | Comm. NR/19188 | | | |



Il presente disegno e' di proprieta' aziendale - La Societa' tutela i propri diritti a termine di legge.

C.T.R. F.623050

C.T.R. F.622080

0+000

1

2

NICOSIA
ENNA

SPERLINGA

45670/5.2
Km 0+000

S.P. n.19



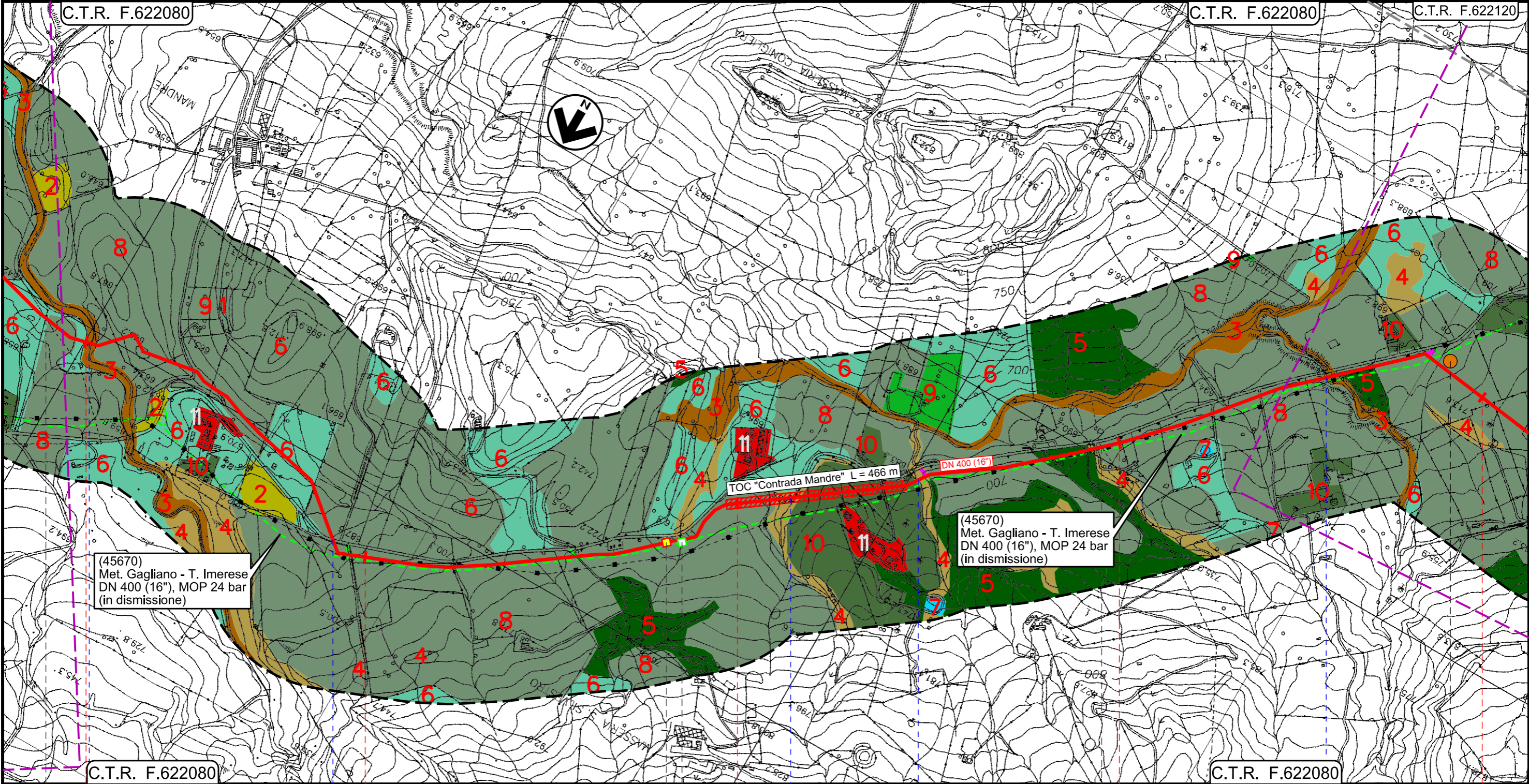
INTERVENTO 1: 9315 m

Rifacimento Metanodotto Gagliano - T. Imerese DN 400 (16") / DN 300 (12"), DP 75 bar

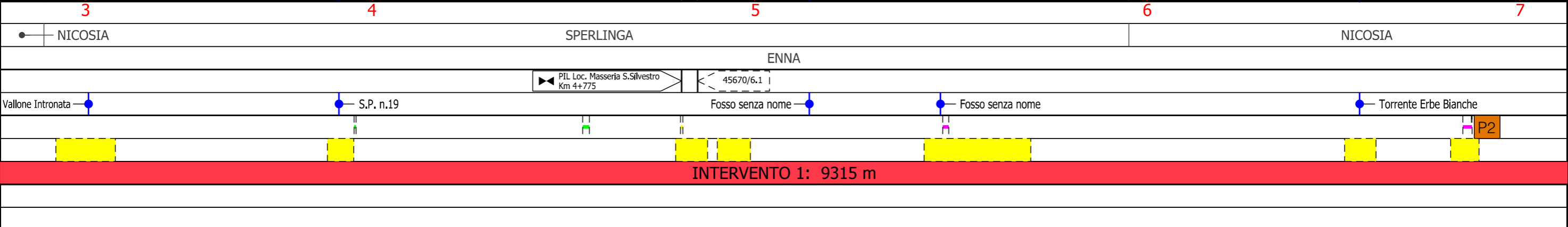
FASE 2

USO DEL SUOLO

| | | | | | | |
|--------|------------|-------------|----------------|------------|-----------|---|
| 01 | 15/03/2021 | RIEMISSIONE | GARBULLI | DI RUSCIO | PEDINI | Foglio 3 di 20 Scala 1:10000 |
| 00 | 18/03/2020 | EMISSIONE | PAPPALARDO | DI RUSCIO | PEDINI | |
| INDICE | DATA | REVISIONI | ELABORATO | VERIFICATO | APPROVATO | |
| | | | Dis. PG-US-150 | | | |
| | | | Comm. NR/19188 | | | |



Il presente disegno e' di proprieta' aziendale - La Societa' tutela i propri diritti a termine di legge.



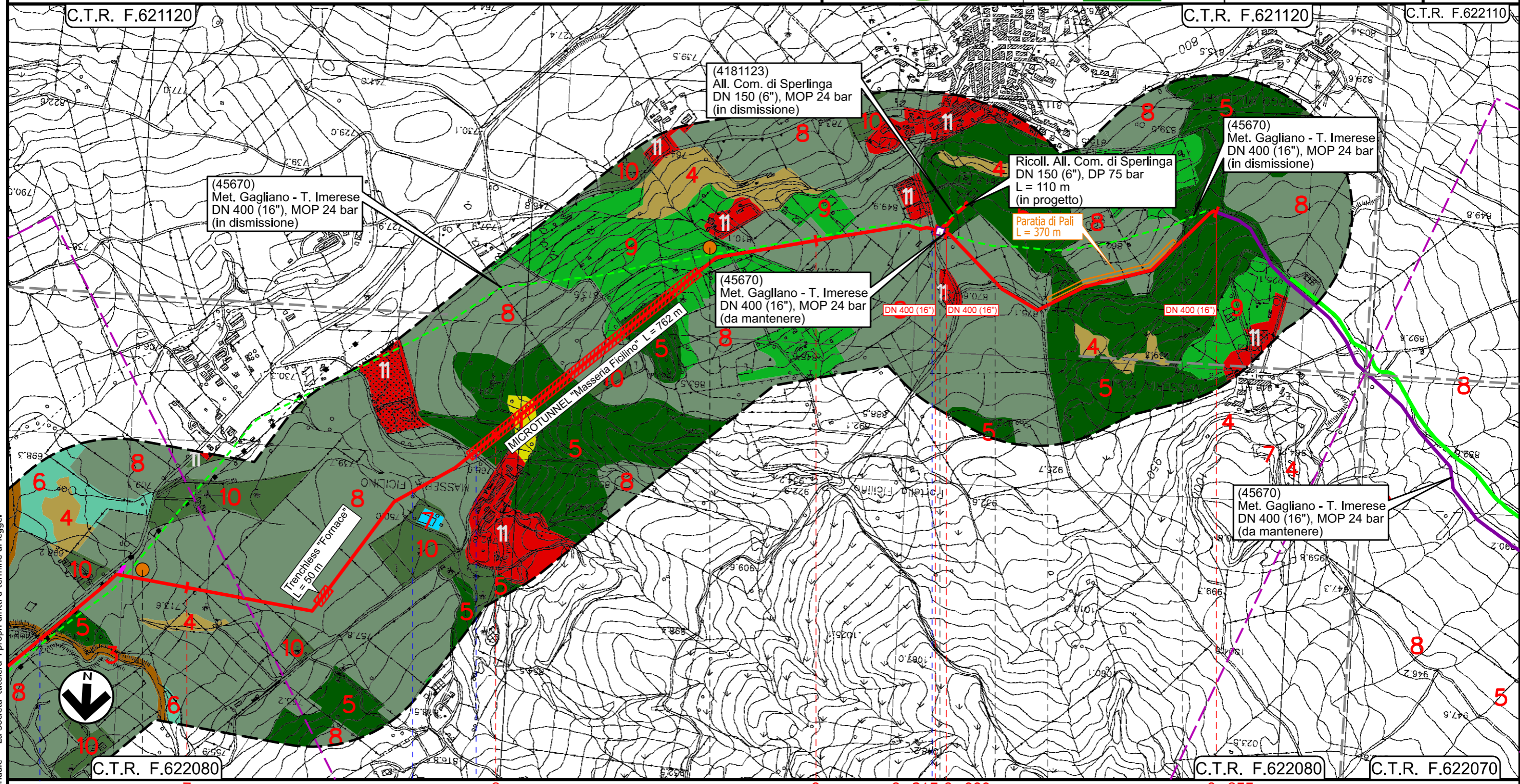
Rifacimento Metanodotto Gagliano - T. Imerese DN 400 (16") / DN 300 (12"), DP 75 bar

FASE 2

| | | | | | | |
|--------|------------|-------------|----------------|------------|-----------|---|
| 01 | 15/03/2021 | RIEMISSIONE | GARBULLI | DI RUSCIO | PEDINI | Foglio 4 di 20 Scala 1:10000 |
| 00 | 18/03/2020 | EMISSIONE | PAPPALARDO | DI RUSCIO | PEDINI | |
| INDICE | DATA | REVISIONI | ELABORATO | VERIFICATO | APPROVATO | |
| | | | Dis. PG-US-150 | | | |
| | | | Comm. NR/19188 | | | |



USO DEL SUOLO



Il presente disegno e' di proprieta' aziendale - La Societa' tutelera i propri diritti a termine di legge.

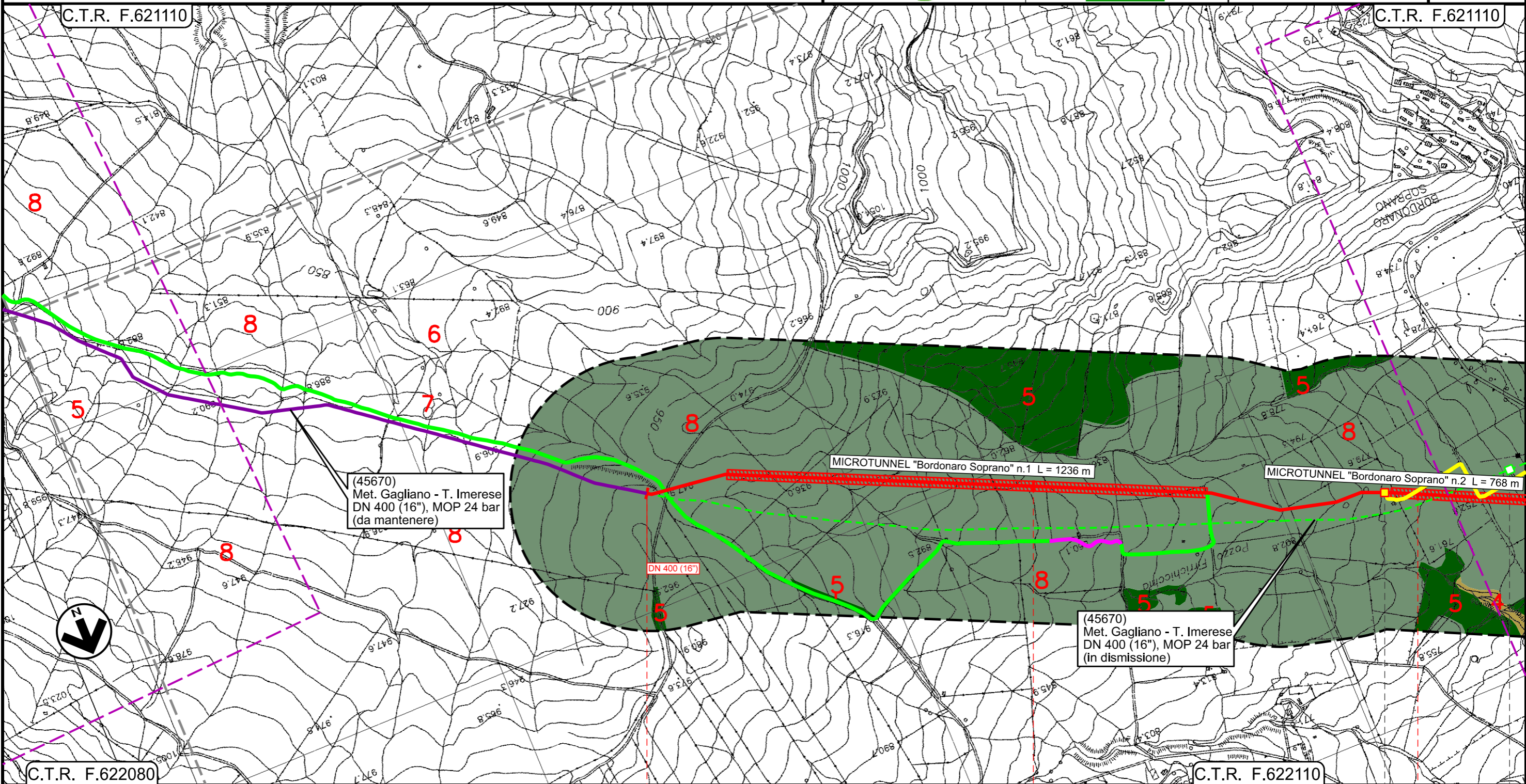
| | | | | | | | |
|---|--|---------------------|--|---------------------|--|-----------------------|--|
| NICOSIA | | GANGI | | NICOSIA | | GANGI | |
| ENNA | | PALERMO | | ENNA | | PALERMO | |
| <ul style="list-style-type: none"> Torrente Erbe Bianche Torrente Ficilino Strada Str. Comunale | | | | | | | |
| INTERVENTO 1: 9315 m | | INTERVENTO 2: 855 m | | Intervento 1a: 29 m | | Intervento 2a: 2350 m | |

Rifacimento Metanodotto Gagliano - T. Imerese DN 400 (16") / DN 300 (12"), DP 75 bar

FASE 2

USO DEL SUOLO

| | | | | | | |
|--------|------------|-------------|----------------|------------|-----------|---|
| 01 | 15/03/2021 | RIEMISSIONE | GARBULLI | DI RUSCIO | PEDINI | Foglio 5 di 20 Scala 1:10000 |
| 00 | 18/03/2020 | EMISSIONE | PAPPALARDO | DI RUSCIO | PEDINI | |
| INDICE | DATA | REVISIONI | ELABORATO | VERIFICATO | APPROVATO | |
| | | | Dis. PG-US-150 | | | |
| | | | Comm. NR/19188 | | | |



(45670)
Met. Gagliano - T. Imerese
DN 400 (16"), MOP 24 bar
(da mantenere)

(45670)
Met. Gagliano - T. Imerese
DN 400 (16"), MOP 24 bar
(in dismissione)

0+000


1

2

GANGI
PALERMO

◀ P.I.L. Loc. Bordonaro Soprano
Km 14+464

45670/7.1



Il presente disegno e' di proprieta' aziendale - La Societa' tutela i propri diritti a termine di legge.

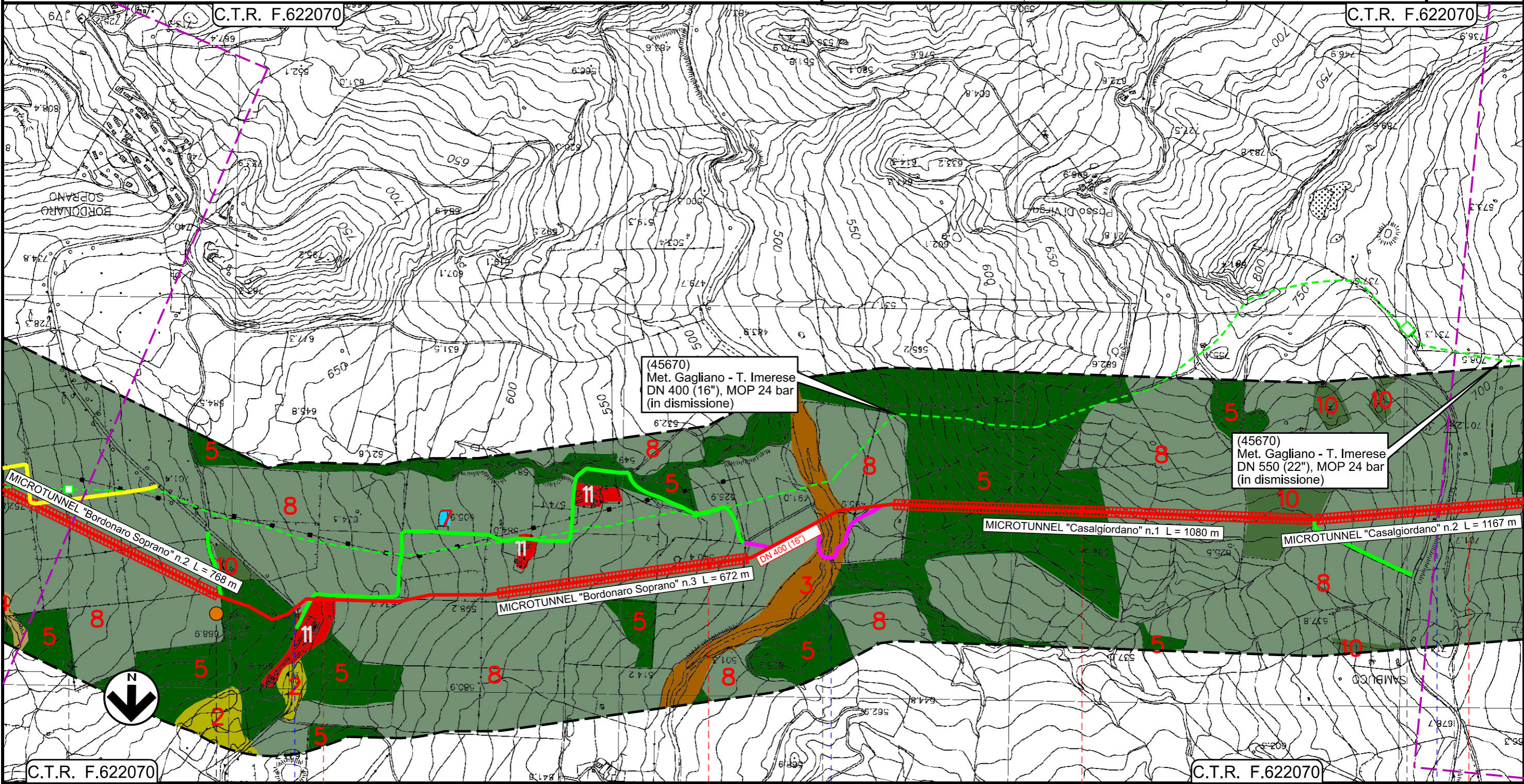
Rifacimento Metanodotto Gagliano - T. Imerese

DN 400 (16") / DN 300 (12"), DP 75 bar

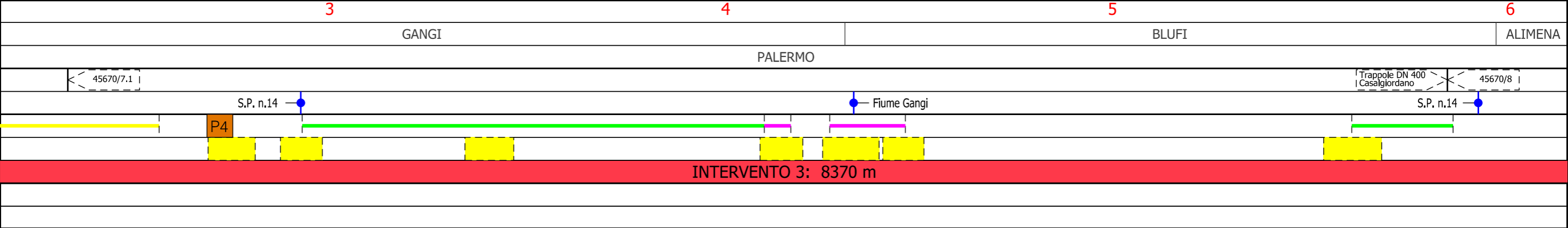
FASE 2

USO DEL SUOLO

| | | | | | | |
|--------|------------|-------------|----------------|------------|-----------|---|
| 01 | 15/03/2021 | RIEMISSIONE | GARBULLI | DI RUSCIO | PEDINI | Foglio 6 di 20 Scala 1:10000 |
| 00 | 18/03/2020 | EMISSIONE | PAPPALARDO | DI RUSCIO | PEDINI | |
| INDICE | DATA | REVISIONI | ELABORATO | VERIFICATO | APPROVATO | |
| | | | Dis. PG-US-150 | | | |
| | | | Comm. NR/19188 | | | |



Il presente disegno e' di proprieta' aziendale - La Societa' tutela i propri diritti a termine di legge.

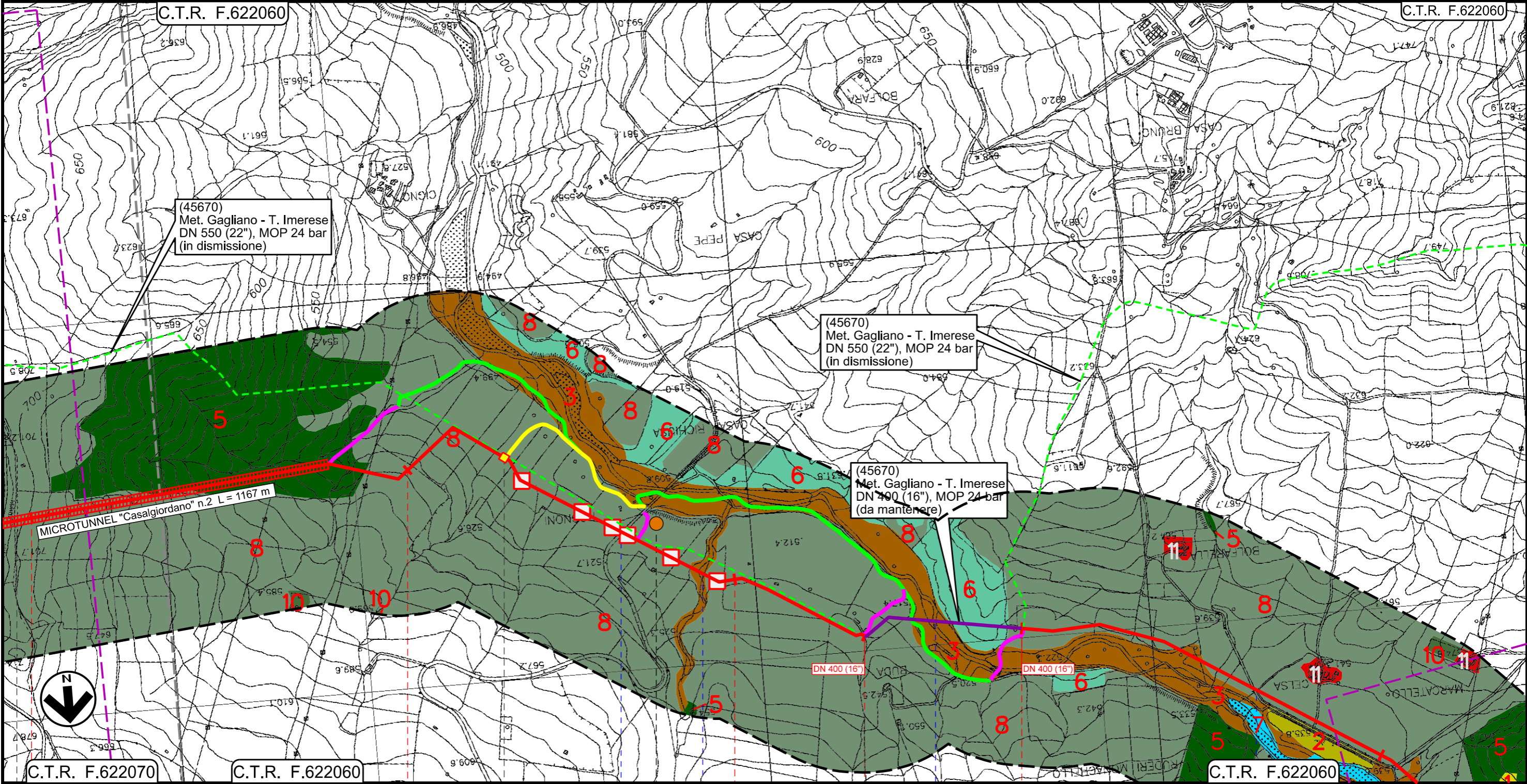


Rifacimento Metanodotto Gagliano - T. Imerese DN 400 (16") / DN 300 (12"), DP 75 bar

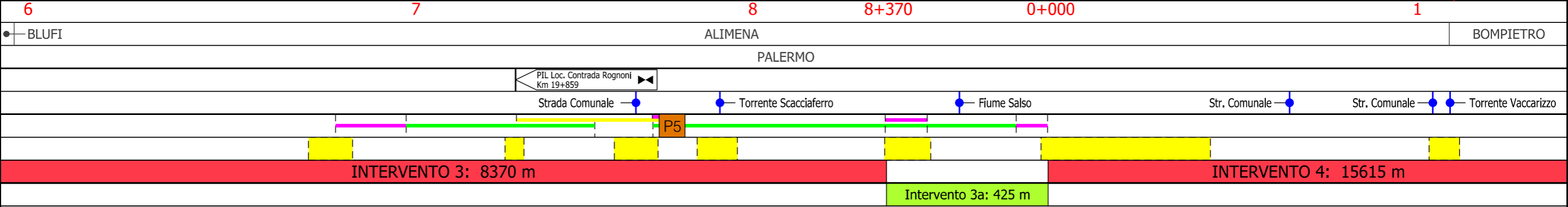
FASE 2

USO DEL SUOLO

| | | | | | | |
|--------|------------|-------------|----------------|------------|-----------|--------------------|
| 01 | 15/03/2021 | RIEMISSIONE | GARBULLI | DI RUSCIO | PEDINI | Foglio 7 |
| 00 | 18/03/2020 | EMISSIONE | PAPPALARDO | DI RUSCIO | PEDINI | |
| INDICE | DATA | REVISIONI | ELABORATO | VERIFICATO | APPROVATO | |
| | | | Dis. PG-US-150 | | | di 20 |
| | | | Comm. NR/19188 | | | Scala 1:10000 |



Il presente disegno e' di proprieta' aziendale - La Societa' tutelera' i propri diritti a termine di legge.



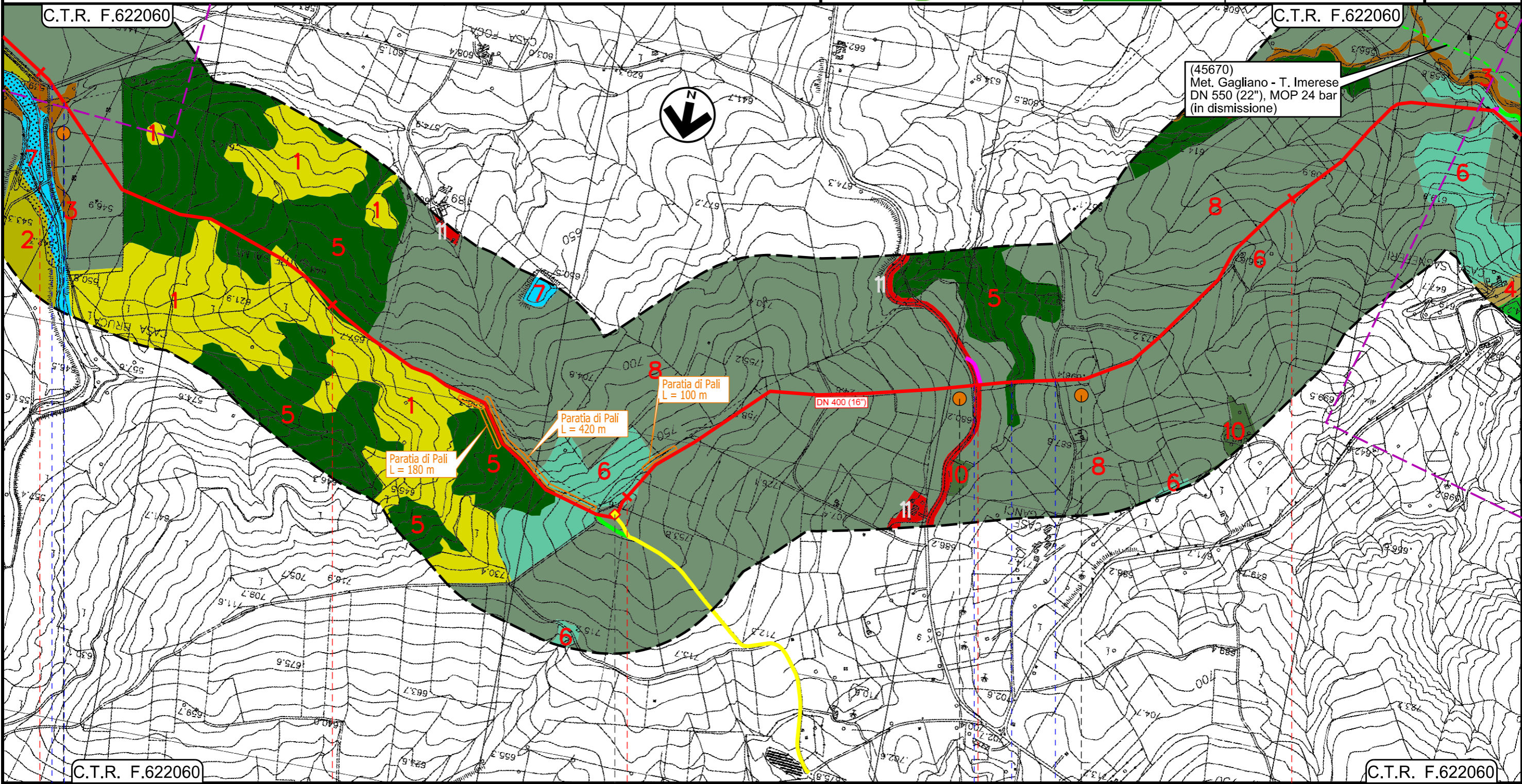
Rifacimento Metanodotto Gagliano - T. Imerese

DN 400 (16") / DN 300 (12"), DP 75 bar

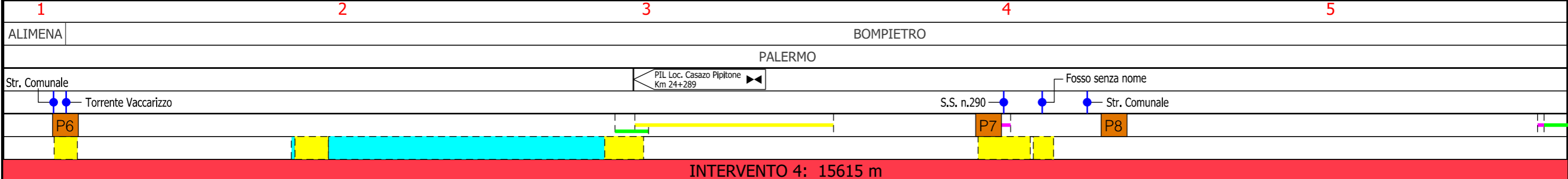
FASE 2

USO DEL SUOLO

| | | | | | | |
|--------|------------|-------------|----------------|------------|-----------|---|
| 01 | 15/03/2021 | RIEMISSIONE | GARBULLI | DI RUSCIO | PEDINI | Foglio 8 di 20 Scala 1:10000 |
| 00 | 18/03/2020 | EMISSIONE | PAPPALARDO | DI RUSCIO | PEDINI | |
| INDICE | DATA | REVISIONI | ELABORATO | VERIFICATO | APPROVATO | |
| | | | Dis. PG-US-150 | | | |
| | | | Comm. NR/19188 | | | |



Il presente disegno e' di proprieta' aziendale - La Societa' tutelera i propri diritti a termine di legge.

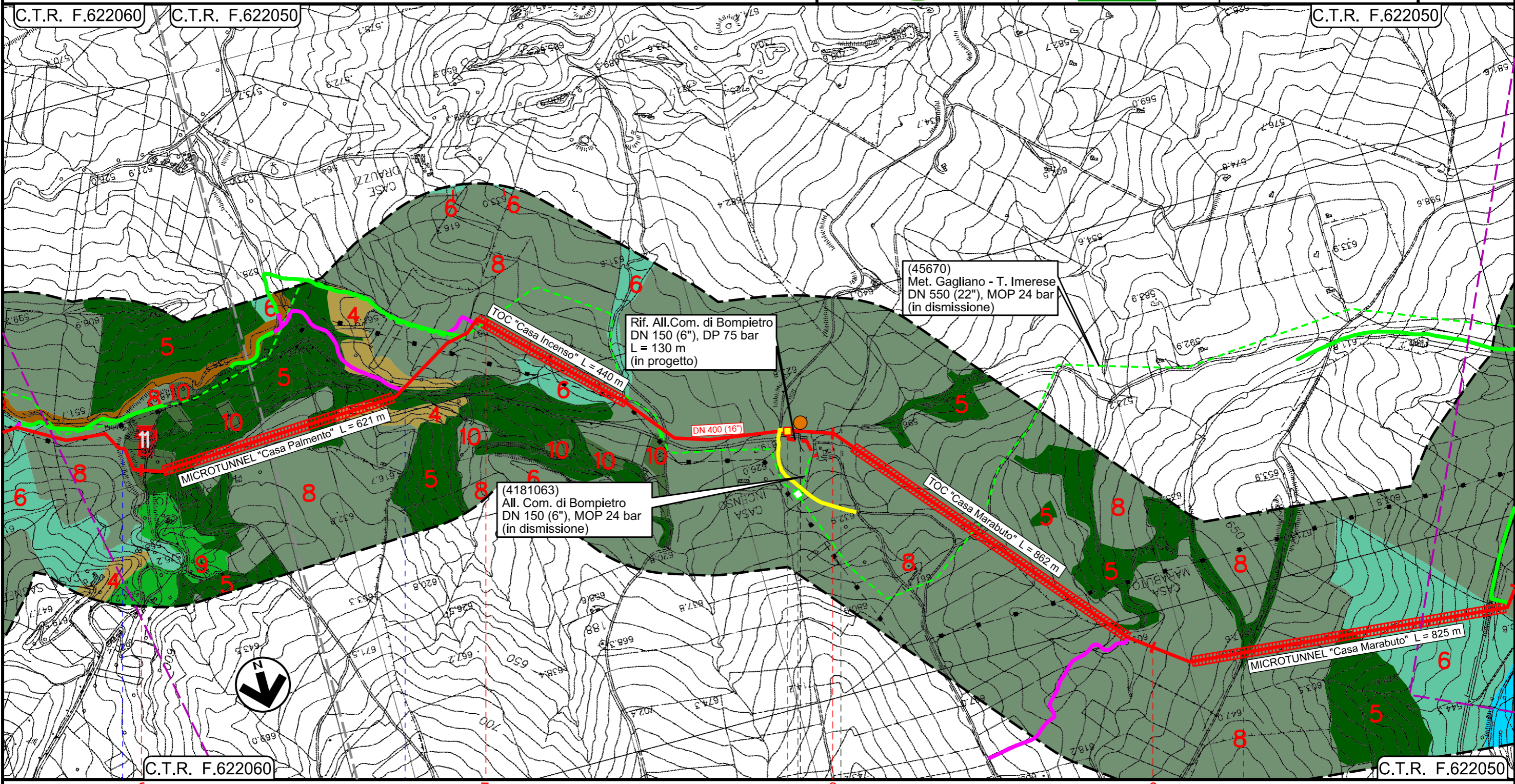


Rifacimento Metanodotto Gagliano - T. Imerese DN 400 (16") / DN 300 (12"), DP 75 bar

FASE 2

USO DEL SUOLO

| | | | | | | |
|--------|------------|-------------|----------------|------------|-----------|---|
| 01 | 15/03/2021 | RIEMISSIONE | GARBULLI | DI RUSCIO | PEDINI | Foglio 9 di 20 Scala 1:10000 |
| 00 | 18/03/2020 | EMISSIONE | PAPPALARDO | DI RUSCIO | PEDINI | |
| INDICE | DATA | REVISIONI | ELABORATO | VERIFICATO | APPROVATO | |
| | | | Dis. PG-US-150 | | | |
| | | | Comm. NR/19188 | | | |



Il presente disegno e' di proprieta' aziendale - La Societa' tutelera' i propri diritti a termine di legge.

C.T.R. F.622060 6 7 8 9 C.T.R. F.622050

BOMPIETRO PALERMO BLUFI

PIDI Loc. Casa Incenso Km 29+224
 45670/9 4181063/1

Fosso senza nome
 Rio Sagneferi
 S.P. n.138



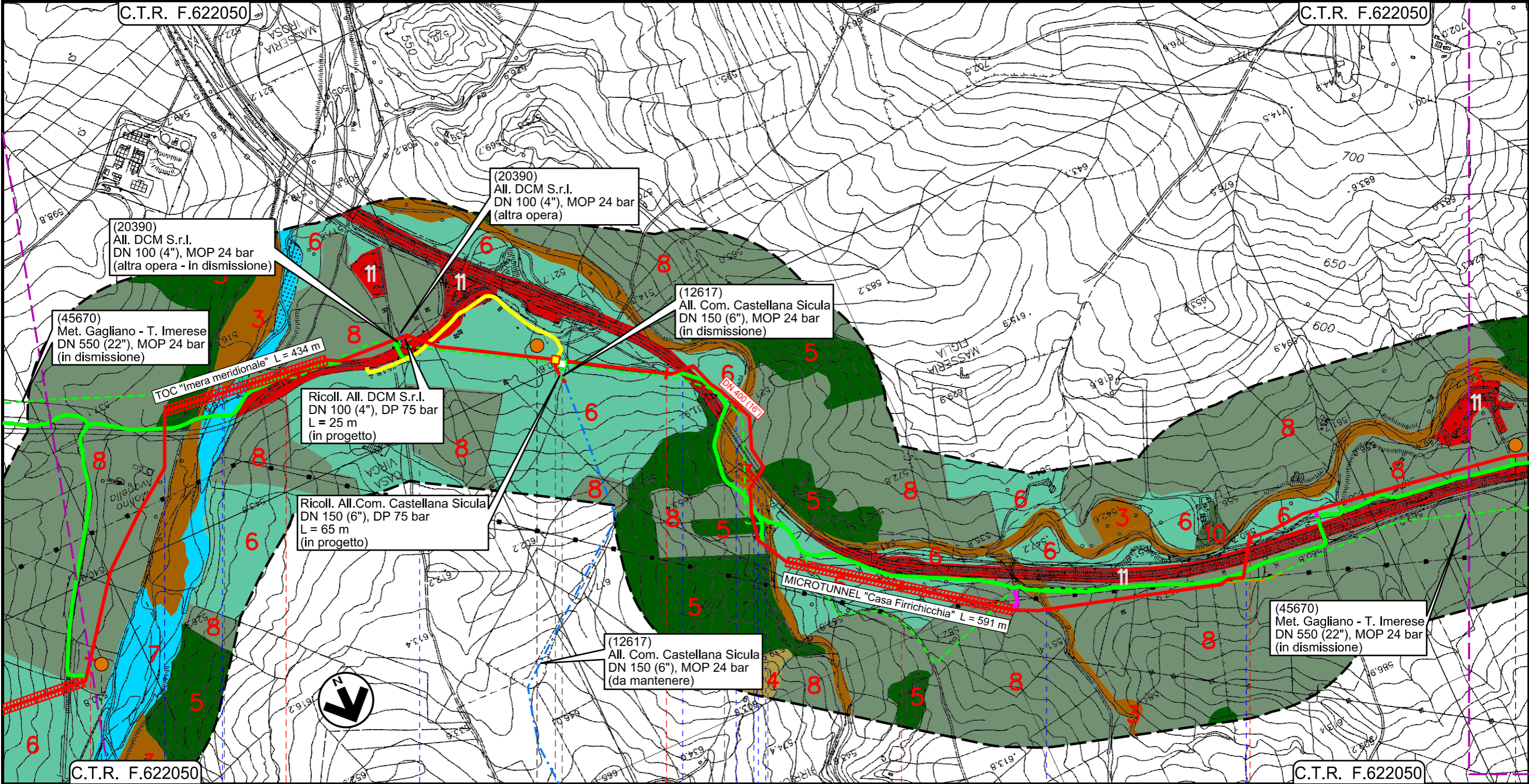
INTERVENTO 4: 15615 m

Rifacimento Metanodotto Gagliano - T. Imerese DN 400 (16") / DN 300 (12"), DP 75 bar

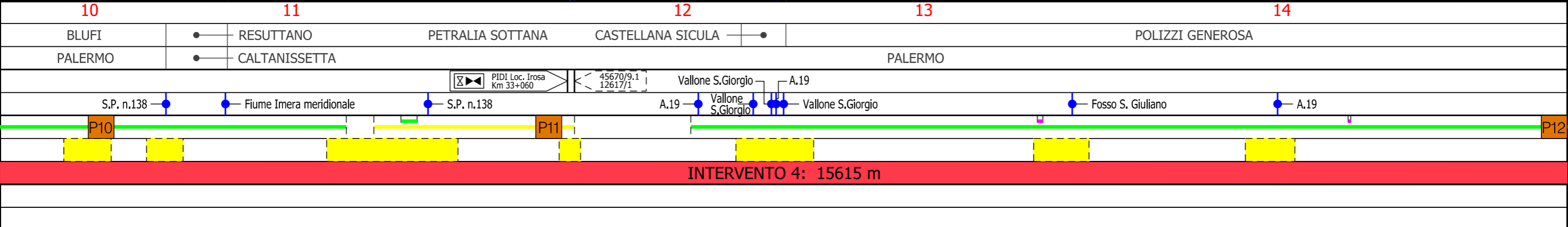
FASE 2

USO DEL SUOLO

| | | | | | | |
|--------|------------|-------------|----------------|------------|-----------|--|
| 01 | 15/03/2021 | RIEMISSIONE | GARBULLI | DI RUSCIO | PEDINI | Foglio 10 di 20 Scala 1:10000 |
| 00 | 18/03/2020 | EMISSIONE | PAPPALARDO | DI RUSCIO | PEDINI | |
| INDICE | DATA | REVISIONI | ELABORATO | VERIFICATO | APPROVATO | |
| | | | Dis. PG-US-150 | | | |
| | | | Comm. NR/19188 | | | |



Il presente disegno e' di proprieta' aziendale - La Societa' tutela i propri diritti a termine di legge.



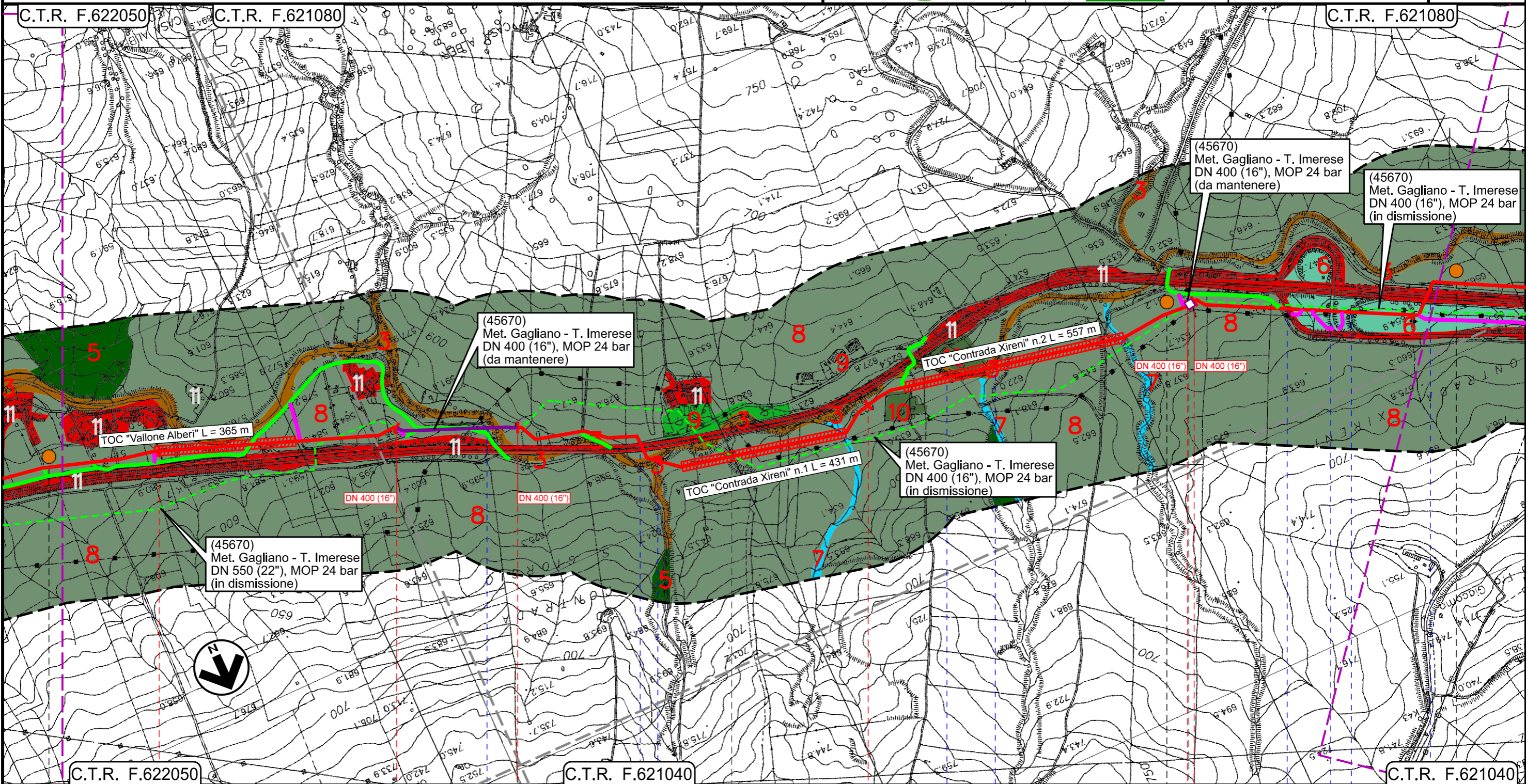
Rifacimento Metanodotto Gagliano - T. Imerese

DN 400 (16") / DN 300 (12"), DP 75 bar

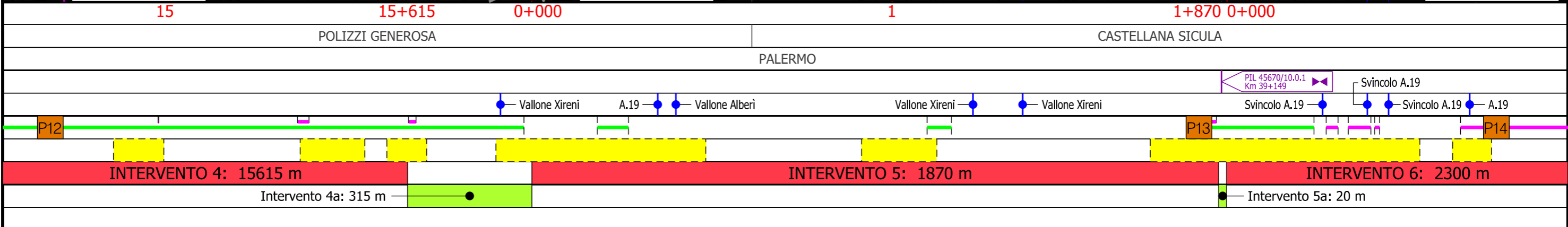
FASE 2

USO DEL SUOLO

| | | | | | | |
|--------|------------|-------------|----------------|------------|-----------|---------------------|
| 01 | 15/03/2021 | RIEMISSIONE | GARBULLI | DI RUSCIO | PEDINI | Foglio 11 |
| 00 | 18/03/2020 | EMISSIONE | PAPPALARDO | DI RUSCIO | PEDINI | |
| INDICE | DATA | REVISIONI | ELABORATO | VERIFICATO | APPROVATO | di 20 |
| | | | Dis. PG-US-150 | | | Scala 1:10000 |
| | | | Comm. NR/19188 | | | |



Il presente disegno e' di proprieta' aziendale - La Societa' tutela i propri diritti a termine di legge.



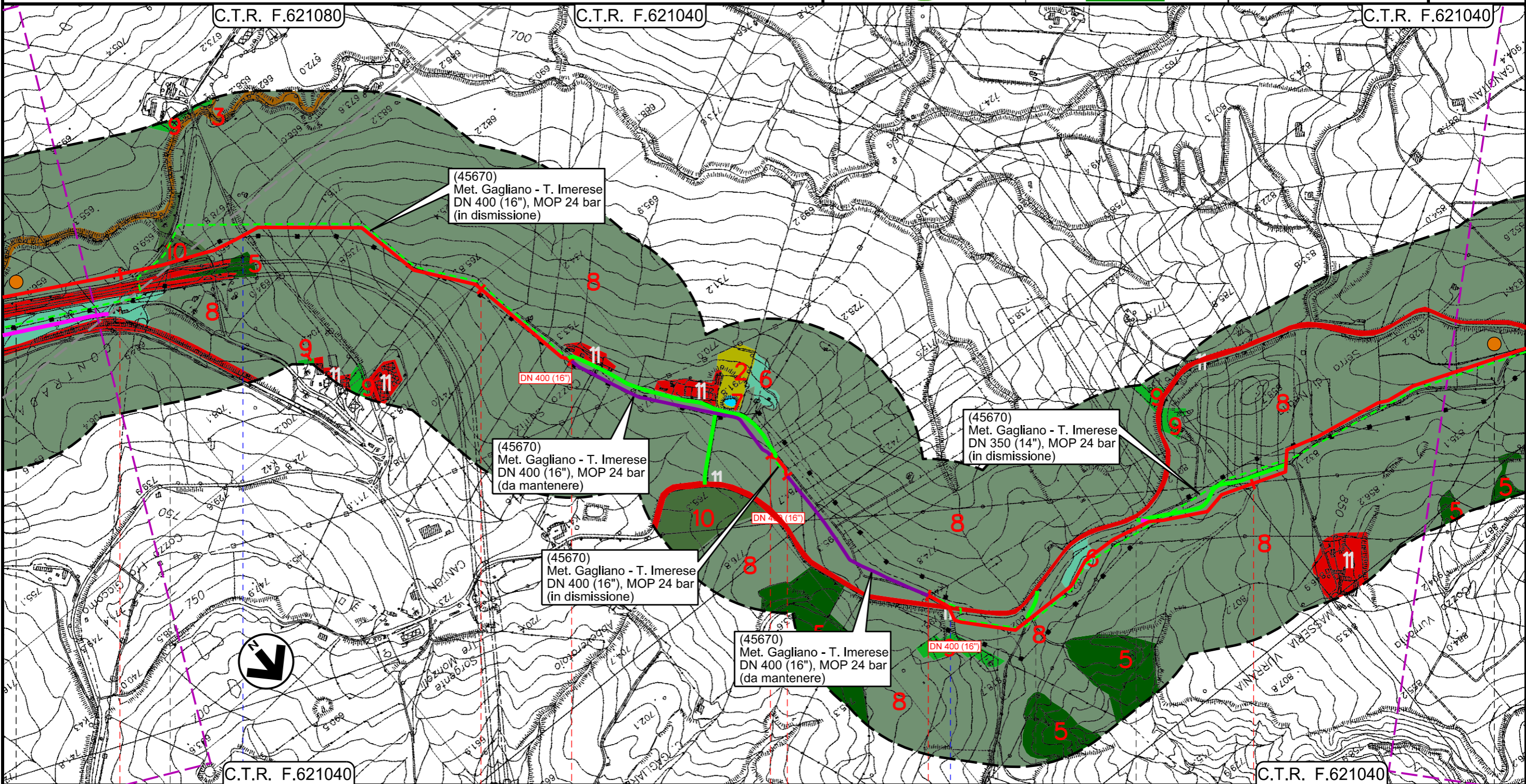
Rifacimento Metanodotto Gagliano - T. Imerese DN 400 (16") / DN 300 (12"), DP 75 bar

FASE 2

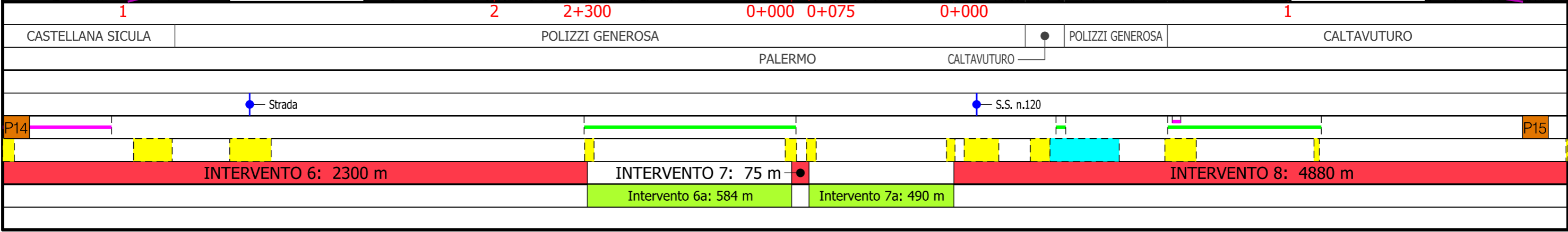
| | | | | | | |
|--------|------------|-------------|----------------|------------|-----------|--|
| 01 | 15/03/2021 | RIEMISSIONE | GARBULLI | DI RUSCIO | PEDINI | Foglio 12 di 20 Scala 1:10000 |
| 00 | 18/03/2020 | EMISSIONE | PAPPALARDO | DI RUSCIO | PEDINI | |
| INDICE | DATA | REVISIONI | ELABORATO | VERIFICATO | APPROVATO | |
| | | | Dis. PG-US-150 | | | |
| | | | Comm. NR/19188 | | | |



USO DEL SUOLO



Il presente disegno e' di proprieta' aziendale - La Societa' tutelera' i propri diritti a termine di legge.



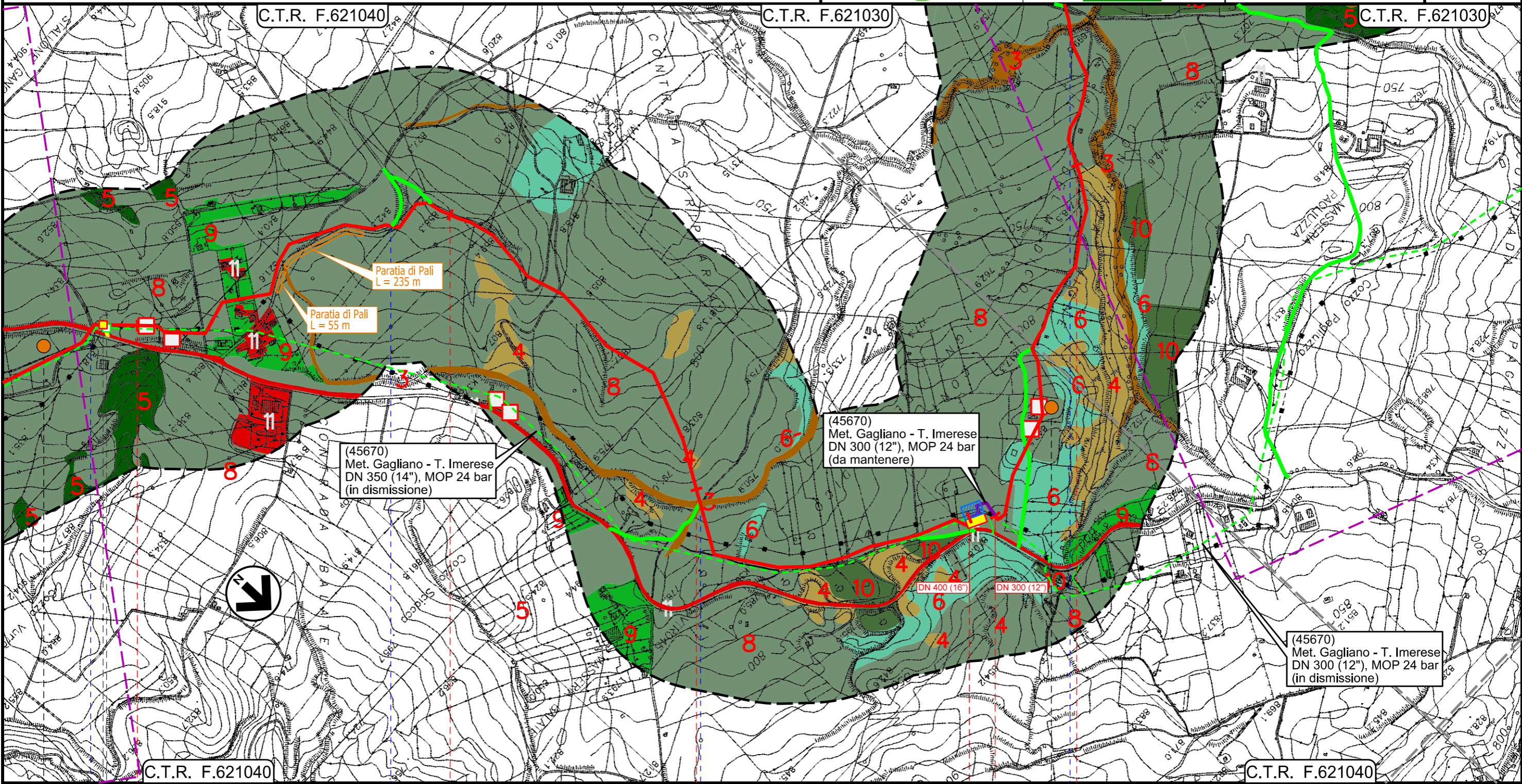
Rifacimento Metanodotto Gagliano - T. Imerese

DN 400 (16") / DN 300 (12"), DP 75 bar

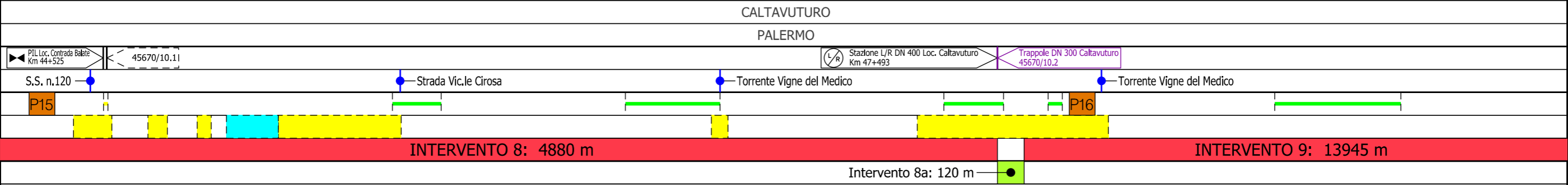
FASE 2

| | | | | | | |
|--------|------------|-------------|----------------|------------|-----------|--|
| 01 | 15/03/2021 | RIEMISSIONE | GARBULLI | DI RUSCIO | PEDINI | Foglio 13 di 20 Scala 1:10000 |
| 00 | 18/03/2020 | EMISSIONE | PAPPALARDO | DI RUSCIO | PEDINI | |
| INDICE | DATA | REVISIONI | ELABORATO | VERIFICATO | APPROVATO | |
| | | | Dis. PG-US-150 | | | |
| | | | Comm. NR/19188 | | | |

USO DEL SUOLO





Il presente disegno e' di proprieta' aziendale - La Societa' tutela i propri diritti a termine di legge.

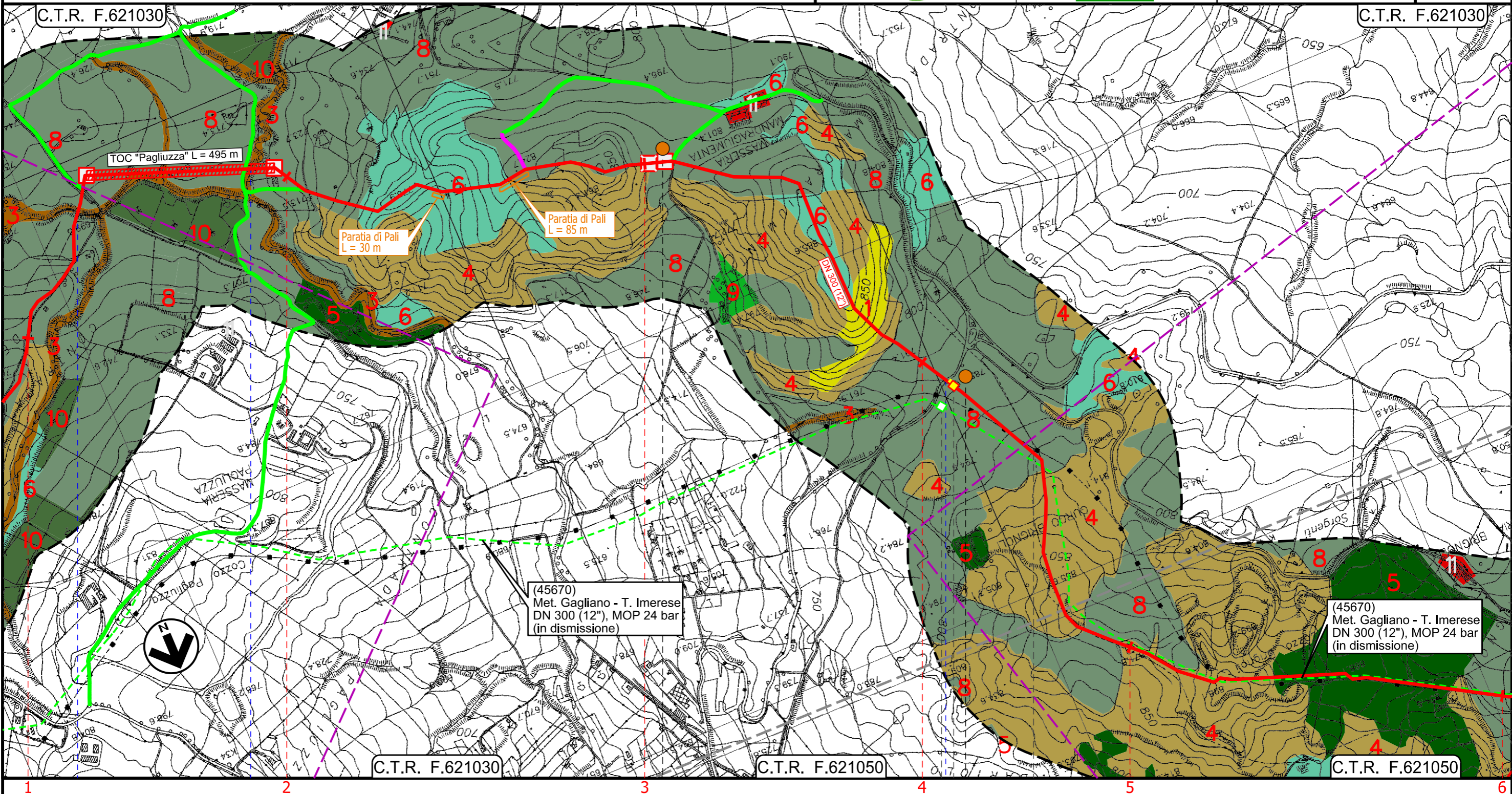


Rifacimento Metanodotto Gagliano - T. Imerese DN 400 (16") / DN 300 (12"), DP 75 bar

FASE 2


USO DEL SUOLO

| | | | | | | |
|---|------------|-------------|------------|------------|-----------|---------------------|
| 01 | 15/03/2021 | RIEMISSIONE | GARBULLI | DI RUSCIO | PEDINI | Foglio 14 |
| 00 | 18/03/2020 | EMISSIONE | PAPPALARDO | DI RUSCIO | PEDINI | |
| INDICE | DATA | REVISIONI | ELABORATO | VERIFICATO | APPROVATO | di 20 |
|   | | | | | | Dis. PG-US-150 |
| | | | | | | Scala 1:10000 |
| | | | | | | Comm. NR/19188 |



Il presente disegno e' di proprieta' aziendale - La Societa' tutelera i propri diritti a termine di legge.

C.T.R. F.621030 CALTAVUTURO PALERMO SCLAFANI BAGNI C.T.R. F.621050



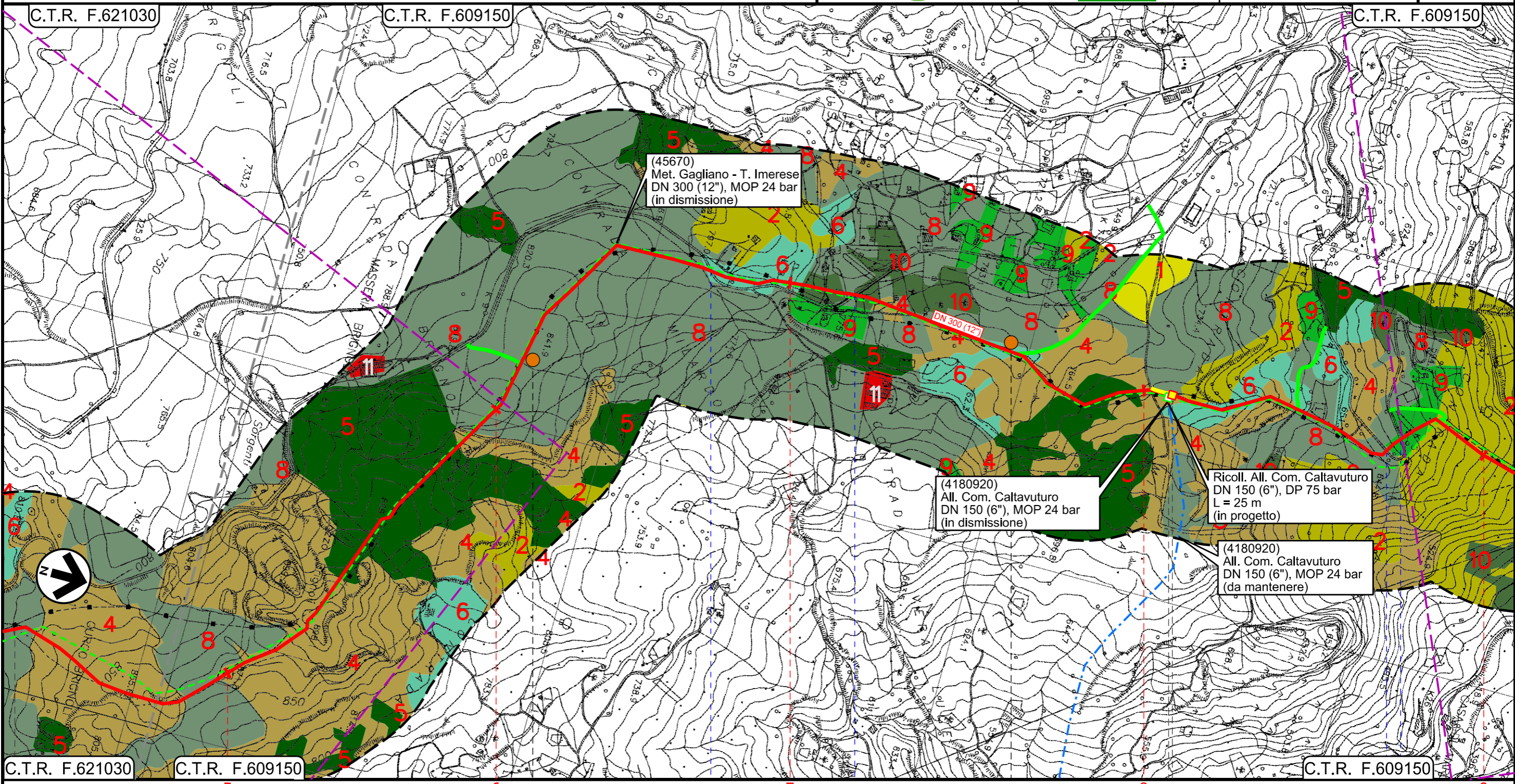
Rifacimento Metanodotto Gagliano - T. Imerese

DN 400 (16") / DN 300 (12"), DP 75 bar


FASE 2

| | | | | | | |
|--------|------------|-------------|----------------|------------|-----------|--|
| 01 | 15/03/2021 | RIEMISSIONE | GARBULLI | DI RUSCIO | PEDINI | Foglio 15 di 20 Scala 1:10000 |
| 00 | 18/03/2020 | EMISSIONE | PAPPALARDO | DI RUSCIO | PEDINI | |
| INDICE | DATA | REVISIONI | ELABORATO | VERIFICATO | APPROVATO | |
| | | | Dis. PG-US-150 | | | |
| | | | Comm. NR/19188 | | | |

USO DEL SUOLO



Il presente disegno e' di proprieta' aziendale - La Societa' tutelera' i propri diritti a termine di legge.



Rifacimento Metanodotto Gagliano - T. Imerese

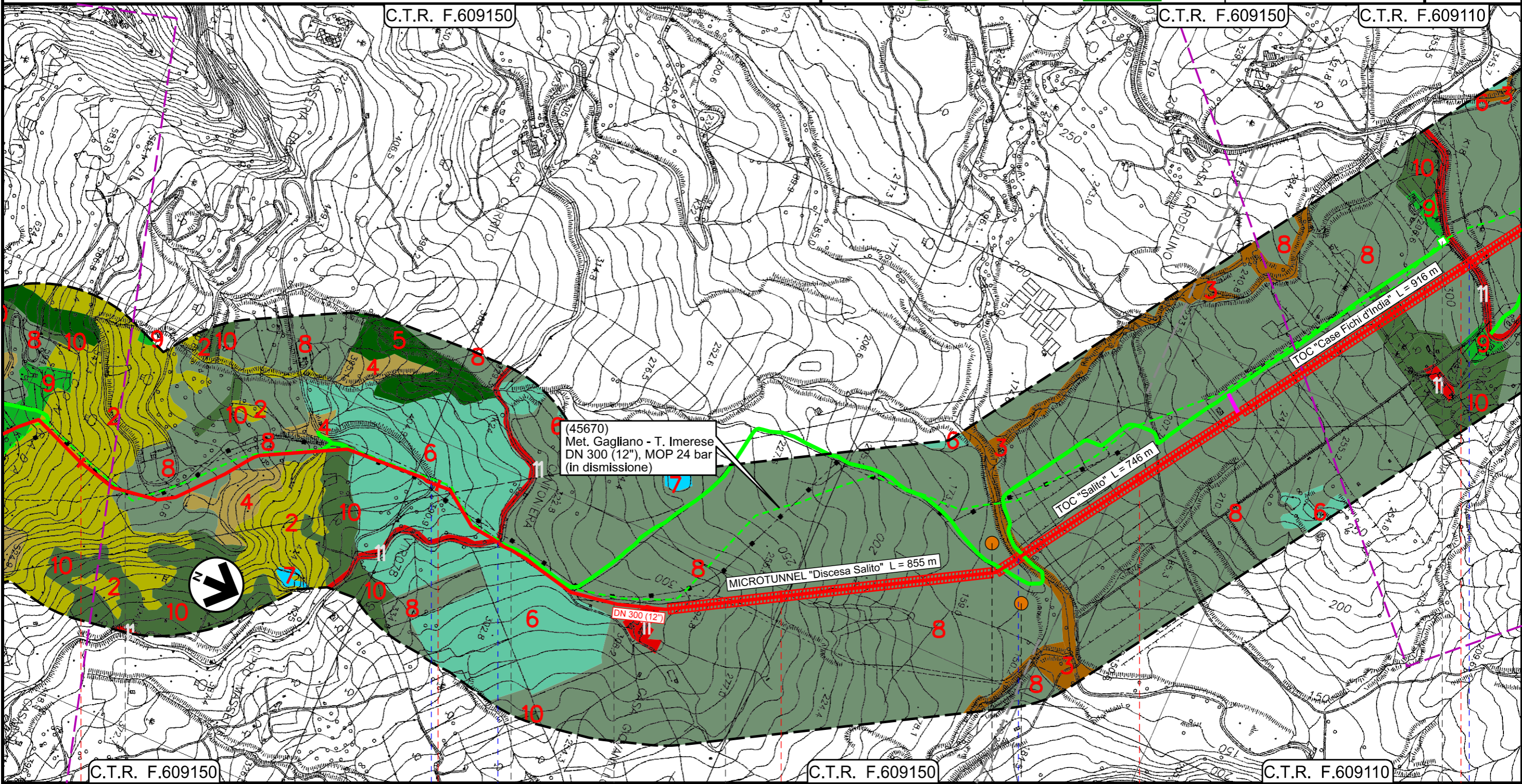
DN 400 (16") / DN 300 (12"), DP 75 bar

FASE 2

| | | | | | | |
|--------|------------|-------------|----------------|------------|-----------|--|
| 01 | 15/03/2021 | RIEMISSIONE | GARBULLI | DI RUSCIO | PEDINI | Foglio 16 di 20 Scala 1:10000 |
| 00 | 18/03/2020 | EMISSIONE | PAPPALARDO | DI RUSCIO | PEDINI | |
| INDICE | DATA | REVISIONI | ELABORATO | VERIFICATO | APPROVATO | |
| | | | Dis. PG-US-150 | | | |
| | | | Comm. NR/19188 | | | |




USO DEL SUOLO



(45670)
Met. Gagliano - T. Imerese
DN 300 (12"), MOP 24 bar
(in dismissione)

Il presente disegno e' di proprieta' aziendale - La Societa' tutelera' i propri diritti a termine di legge.

| | | | | | |
|-----------------|-------------|----------------|-------------|----------------|----|
| C.T.R. F.609150 | 9 | 10 | 11 | 12 | 13 |
| SCLAFANI BAGNI | CALTAVUTURO | SCLAFANI BAGNI | CALTAVUTURO | SCLAFANI BAGNI | |
| PALERMO | | | | | |



INTERVENTO 9: 13945 m

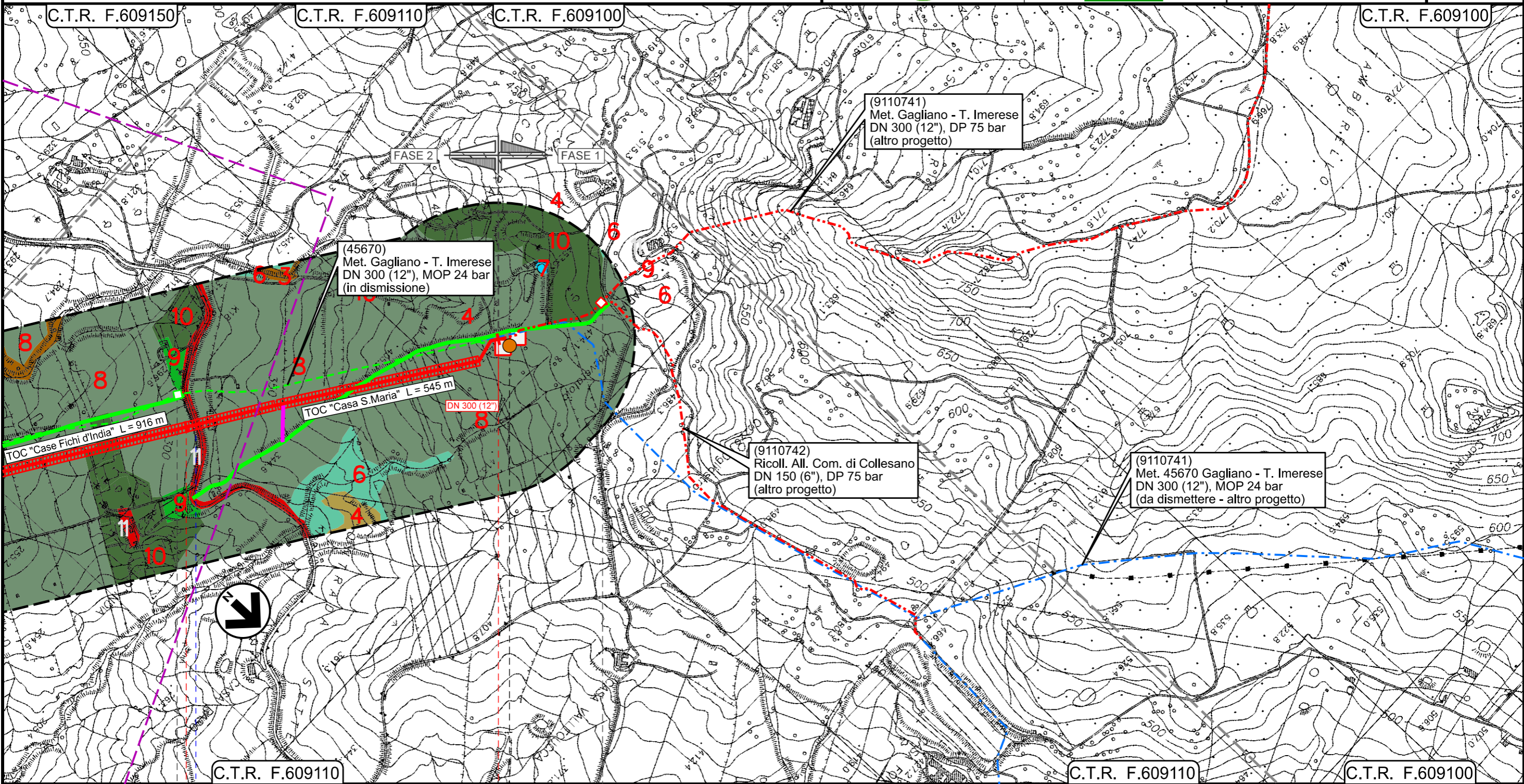
Rifacimento Metanodotto Gagliano - T. Imerese DN 400 (16") / DN 300 (12"), DP 75 bar

FASE 2

| | | | | | | |
|--------|------------|-------------|----------------|------------|-----------|--|
| 01 | 15/03/2021 | RIEMISSIONE | GARBULLI | DI RUSCIO | PEDINI | Foglio 17 di 20 Scala 1:10000 |
| 00 | 18/03/2020 | EMISSIONE | PAPPALARDO | DI RUSCIO | PEDINI | |
| INDICE | DATA | REVISIONI | ELABORATO | VERIFICATO | APPROVATO | |
| | | | Dis. PG-US-150 | | | |
| | | | Comm. NR/19188 | | | |



USO DEL SUOLO



Il presente disegno e' di proprieta' aziendale - La Societa' tutelera' i propri diritti a termine di legge.

C.T.R. F.609110

C.T.R. F.609110

C.T.R. F.609100

13

13+945

SCLAFANI BAGNI

PALERMO

I 45670/12.1

PIDI Loc. Contrada S. Maria 4105817/1

S.S. n.120

Km 61+558

P23

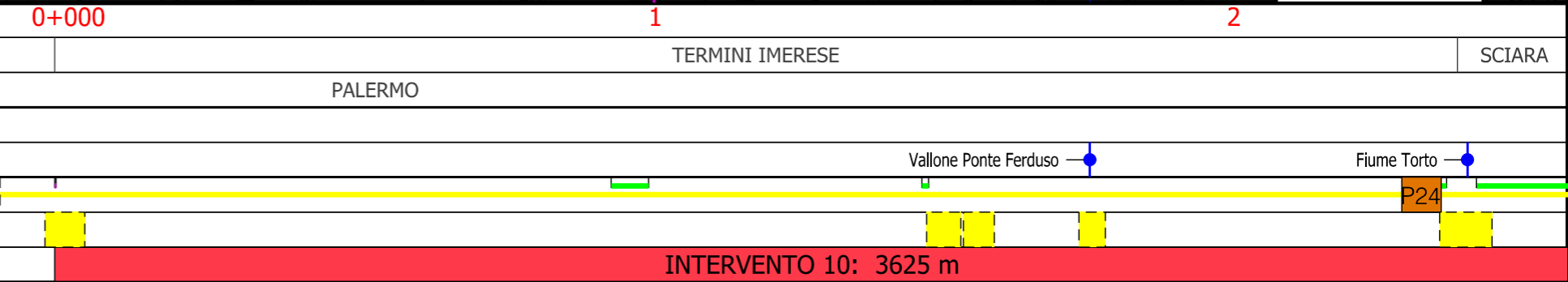
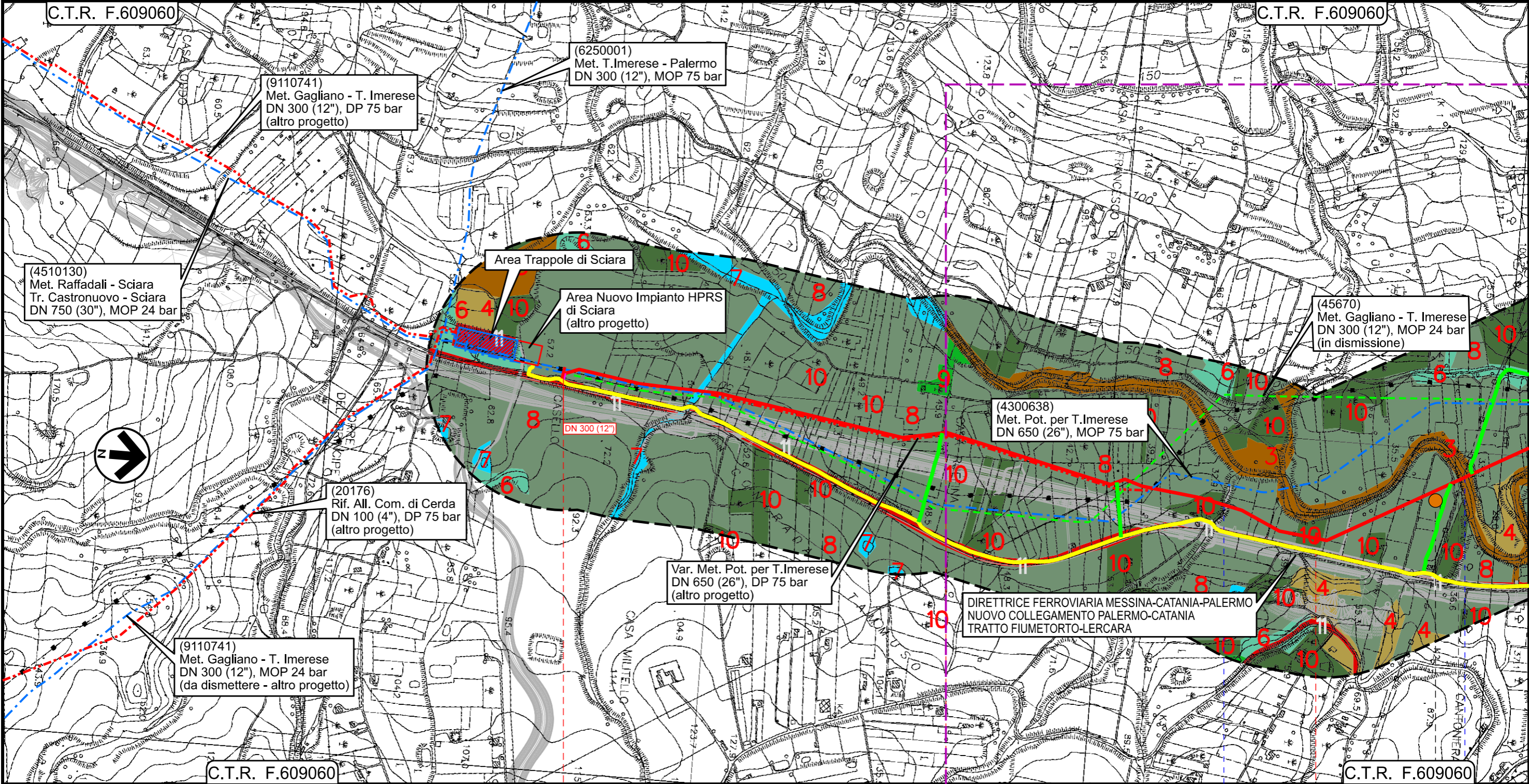
INTERVENTO 9: 13945 m

Rifacimento Metanodotto Gagliano - T. Imerese DN 400 (16") / DN 300 (12"), DP 75 bar

FASE 2

USO DEL SUOLO

| | | | | | | |
|--------|------------|-------------|----------------|------------|-----------|--|
| 01 | 15/03/2021 | RIEMISSIONE | GARBULLI | DI RUSCIO | PEDINI | Foglio 18 di 20 Scala 1:10000 |
| 00 | 18/03/2020 | EMISSIONE | PAPPALARDO | DI RUSCIO | PEDINI | |
| INDICE | DATA | REVISIONI | ELABORATO | VERIFICATO | APPROVATO | |
| | | | Dis. PG-US-150 | | | |
| | | | Comm. NR/19188 | | | |





Il presente disegno e' di proprieta' aziendale - La Societa' tutelera' i propri diritti a termine di legge.

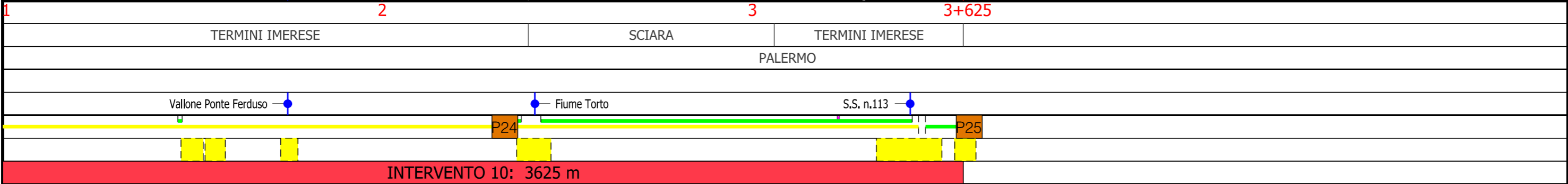
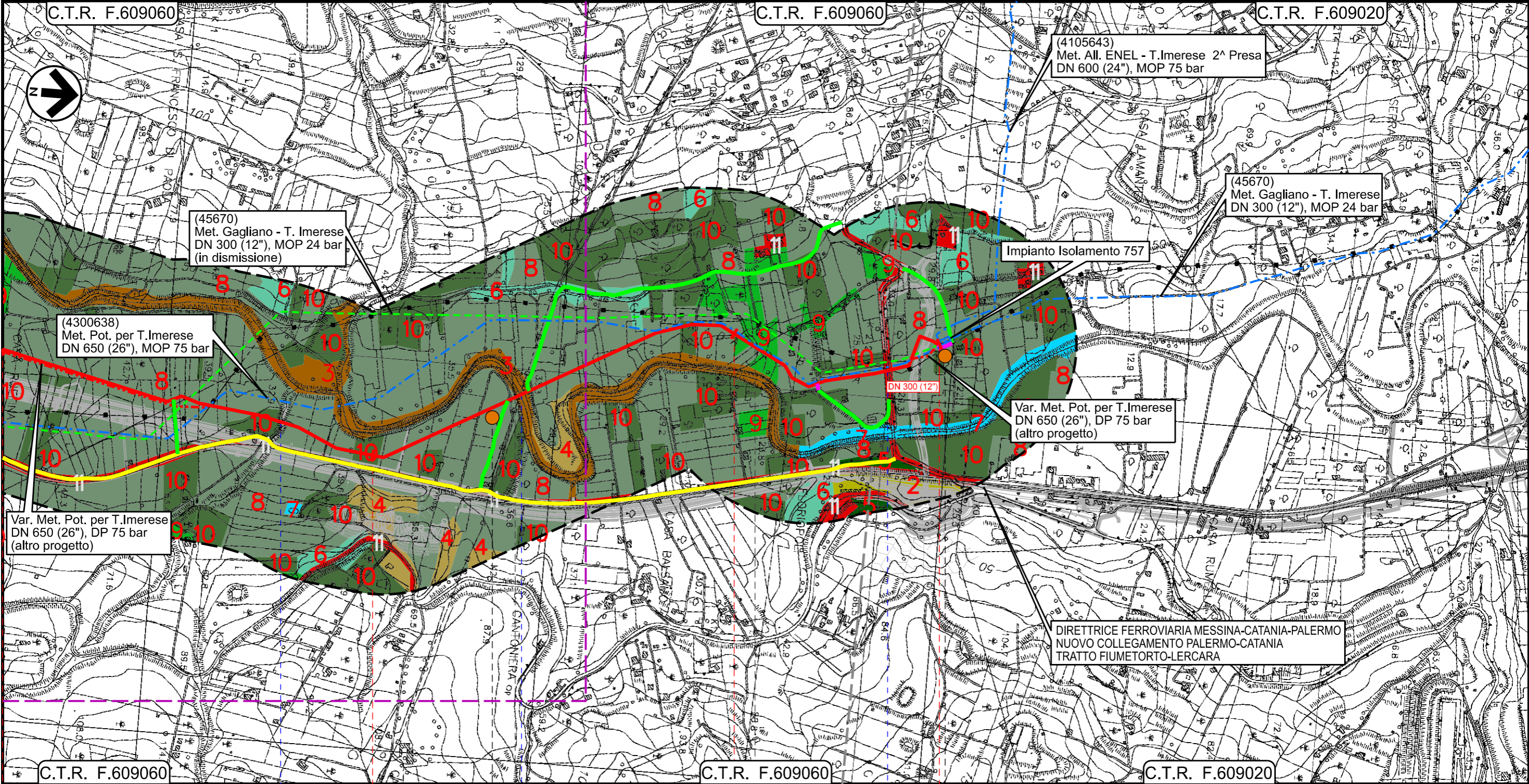
Rifacimento Metanodotto Gagliano - T. Imerese

DN 400 (16") / DN 300 (12"), DP 75 bar

FASE 2

USO DEL SUOLO

| | | | | | | |
|---|------------|-------------|----------------|------------|-----------|---------------------|
| 01 | 15/03/2021 | RIEMISSIONE | GARBULLI | DI RUSCIO | PEDINI | Foglio 19 |
| 00 | 18/03/2020 | EMISSIONE | PAPPALARDO | DI RUSCIO | PEDINI | |
| INDICE | DATA | REVISIONI | ELABORATO | VERIFICATO | APPROVATO | di 20 |
|   | | | Dis. PG-US-150 | | | Scala 1:10000 |
| | | | Comm. NR/19188 | | | |



Il presente disegno e' di proprieta' aziendale - La Societa' tutelera' i propri diritti a termine di legge.

Rifacimento Metanodotto Gagliano - T. Imerese DN 400 (16") / DN 300 (12"), DP 75 bar

FASE 2

USO DEL SUOLO

| | | | | | | |
|--------|------------|-------------|----------------|------------|-----------|--|
| 01 | 15/03/2021 | RIEMISSIONE | GARBULLI | DI RUSCIO | PEDINI | Foglio 20 di 20 Scala 1:10000 |
| 00 | 18/03/2020 | EMISSIONE | PAPPALARDO | DI RUSCIO | PEDINI | |
| INDICE | DATA | REVISIONI | ELABORATO | VERIFICATO | APPROVATO | |
| | | | Dis. PG-US-150 | | | |
| | | | Comm. NR/19188 | | | |



LEGENDA

SIMBOLOGIA CARTOGRAFICA

| | | | |
|--|--|--|---|
| | Metanodotto in progetto | | Impianti di linea in progetto |
| | Metanodotto in esercizio da ricollegare | | Impianti di opere connesse in progetto |
| | Metanodotti in progetto (altre opere) | | Impianti di linea da porre fuori esercizio e recuperare |
| | Metanodotto e opere connesse da porre fuori esercizio e recuperare | | Impianti di linea in esercizio |
| | Metanodotti in esercizio | | Impianti esistenti da ricollegare |
| | Altre condotte di terzi | | Gallerie, Tunnel, Mini-Microtunnel, Raise Boring, T.O.C. e Direct Pipe. |
| | Opere connesse in progetto | | Piazzola di stoccaggio tubazioni |
| | Aree impianti stacco-terminale in progetto | | Depositi temporanei |
| | Aree impianti stacco-terminale esistenti | | Strada di accesso all'impianto |
| | Limite sovrapposizione fogli | | Adeguamento strade esistenti |
| | | | Strade di accesso provvisorio |
| | | | Nuova viabilita' |

SIMBOLOGIA MECCANICA

| | |
|--|--|
| | Punto di intercettazione di linea (P.I.L.) |
| | Punto di intercettazione di derivazione importante (P.I.D.I.) |
| | Punto di intercettazione di derivazione semplice con stacco da P.I.L. (P.I.D.S.) |
| | Punto di intercettazione e derivazione semplice con stacco da Linea (P.I.D.S.) |
| | Punto di intercettazione con discaggio di allacciamento (P.I.D.A.) |
| | Punto predisposto per il discaggio di allacciamento (P.P.D.A.) |
| | Punto di sezionamento elettrico terminale (P.S.E.T.) |
| | Stazione predisposta per lancio e ricevimento PIG |
| | Impianto di riduzione/regolazione della pressione |

LEGENDA TEMATICA

| | |
|--|---|
| | 1 - Rimboschimento a conifere |
| | 2 - Eucalipteti |
| | 3 - Boschi e boscaglie ripariali |
| | 4 - Ginestreti |
| | 5 - Praterie aride calcaree |
| | 6 - Incolti |
| | 7 - Torrenti e greti alluvionali |
| | 8 - Seminativi semplici e colture erbacee estensive |
| | 9 - Sistemi colturali e particellari complessi (mosaico di appezzamenti agricoli) |
| | 10 - Oliveti |
| | 11 - Viabilita' stradale e sue pertinenze |

| | |
|---|----|
| Progressiva chilometrica | N. |
| Comuni | |
| Province | |
| Impianti | |
| Attraversamenti | |
| Strade - Piste - Piazzole tubazioni | |
| Fascia di lavoro | |
| Interventi | |
| Tratti Esistenti da Ricollegare e Posa Polifora | |