

Comune  
di Morcone



Regione Campania



Comune  
di Pontelandolfo



Committente:

**RWE**

**RENEWABLES ITALIA S.R.L.**  
Via Andrea Doria, 41/G - 00192 Roma  
P.IVA/C.F. 06400370968  
pec: rwerenewablesitaliasrl@legalmail.it

Titolo del Progetto:

**Progetto per la realizzazione di una centrale eolica da 48,00 MW denominata "Lisa" nei comuni di Morcone (BN) e Pontelandolfo (BN), quale completamento del parco eolico "Morcone"**

Documento:

**PROGETTO DEFINITIVO**

Richiesta Autorizzazione Unica ai sensi del D. Lgs. 387 del 29/09/2003

N° Documento:

**PELS\_A.16.a.13.f.8**

ID PROGETTO:	<b>PELS</b>	DISCIPLINA:	<b>P</b>	TIPOLOGIA:	<b>D</b>	FORMATO:	<b>A4</b>
--------------	-------------	-------------	----------	------------	----------	----------	-----------

Elaborato:

**Profili e sezioni delle piazzole temporanee di cantiere 8 di 8**

FOGLIO:	<b>8 di 8</b>	SCALA:	<b>1:1000 - 1:500</b>	Nome file:	<b>PELS_A.16.a.13.f.8_Profili_temporanei_e_sezioni_8_di_8.pdf</b>
---------	---------------	--------	-----------------------	------------	---

Progettazione:

**R.T.P. D'Occhio - De Blasis**  
Via S. Angelo, 10 - 82020 Campolattaro (BN)

Progettisti:

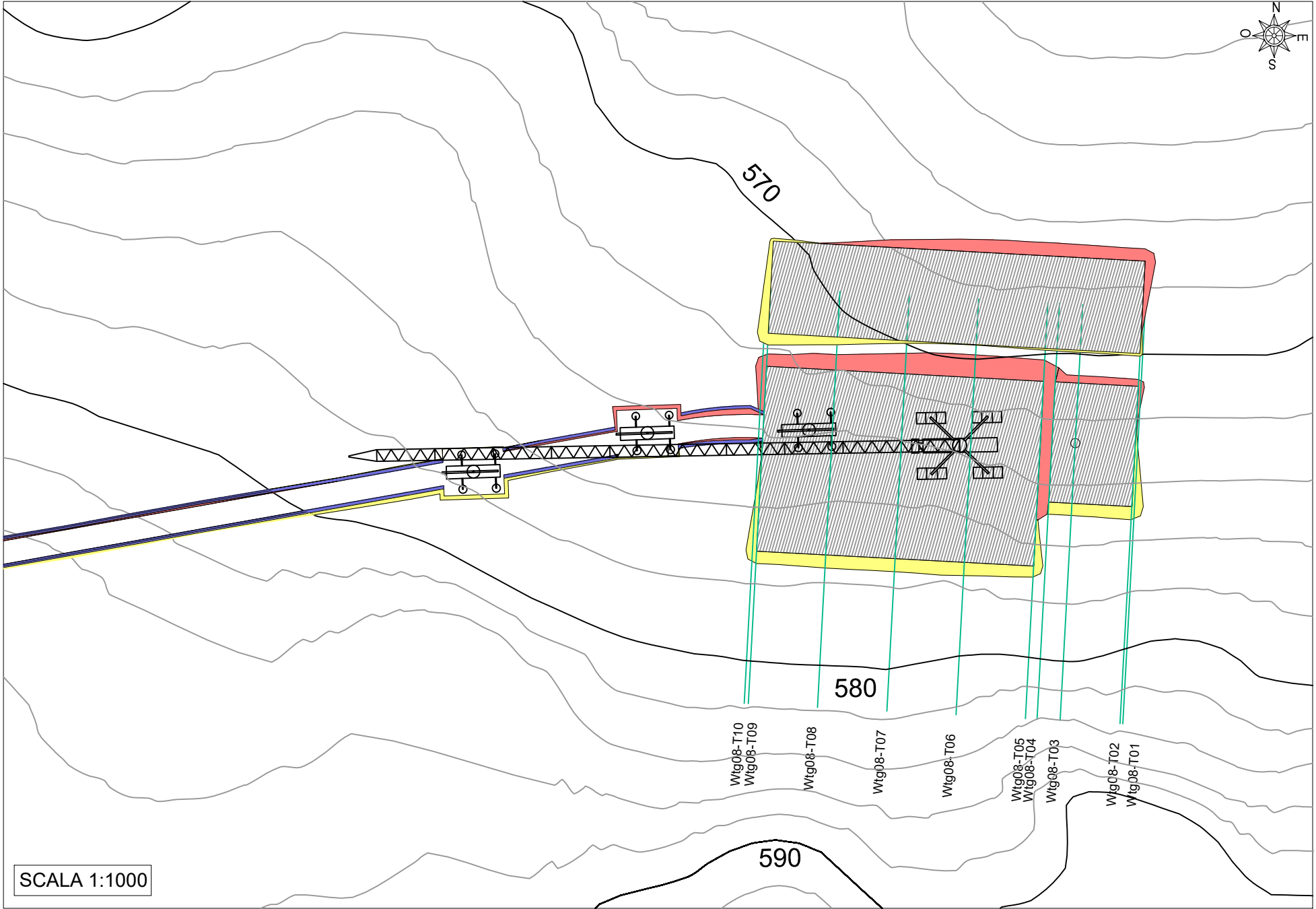
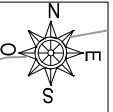


Ing. Giuseppe Antonio De Blasis



Arch. Carmine D'Occhio

Rev:	Data Revisione	Descrizione Revisione	Redatto	Controllato	Approvato
00	21/09/2020	Prima emissione	R.T.P.D'Occhio - De Blasis	RWE	RWE



570

580

590

- Wtg08-T10
- Wtg08-T09
- Wtg08-T08
- Wtg08-T07
- Wtg08-T06
- Wtg08-T05
- Wtg08-T04
- Wtg08-T03
- Wtg08-T02
- Wtg08-T01

SCALA 1:1000

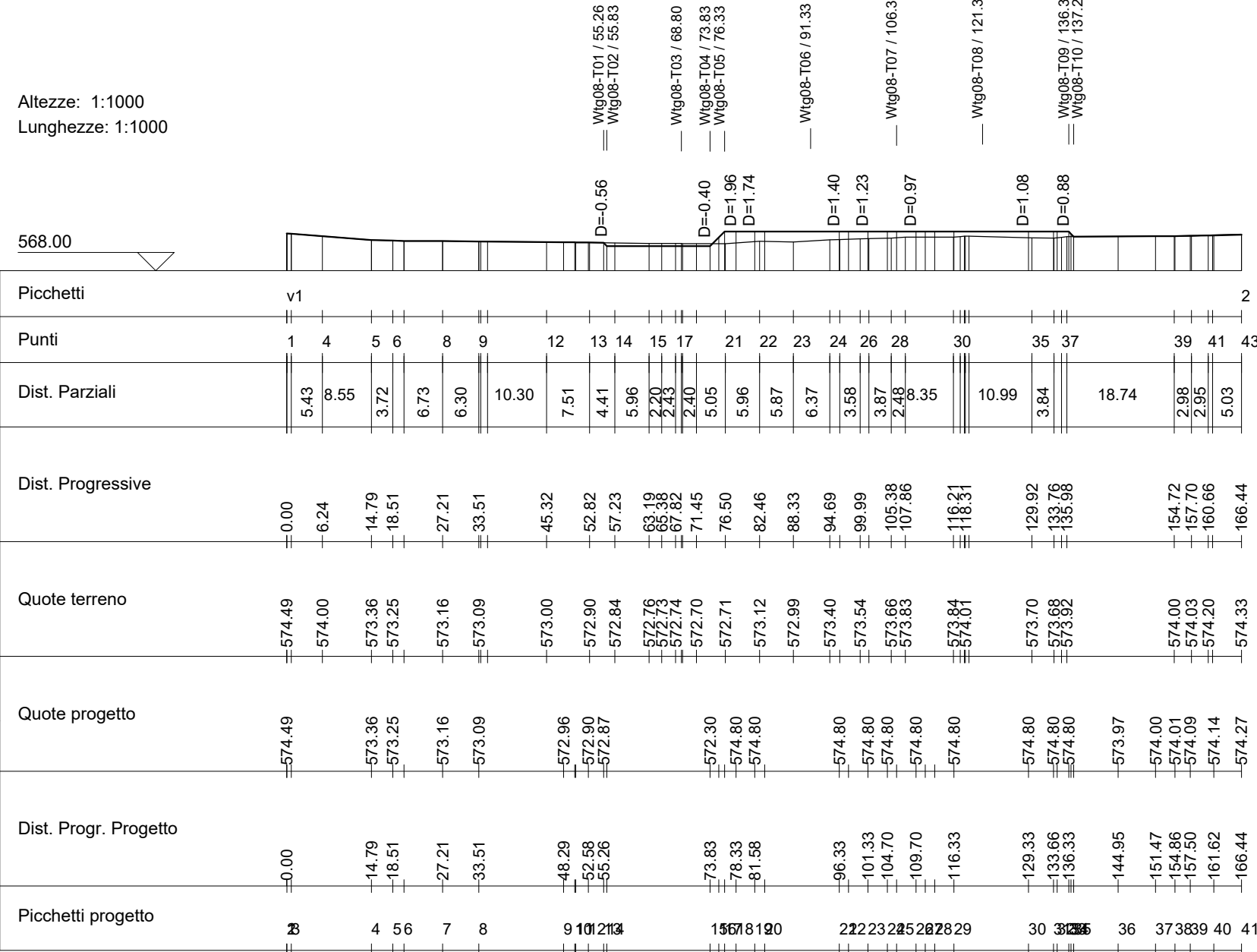
# PROFILO TEMPORANEO WTG\_08

## PROFILO TEMPORANEO WTG\_08

Caratteristiche Tracciato di Progetto

Quota Monte	574.80
Quota Valle	572.30
Lungh. Proiezione	166.44
Lungh. Sviluppo	168.12
Dislivello	2.50
Pendenza Minima	0.00 %
Pendenza Massima	-100.05 %
Pendenza Media	13.66 %

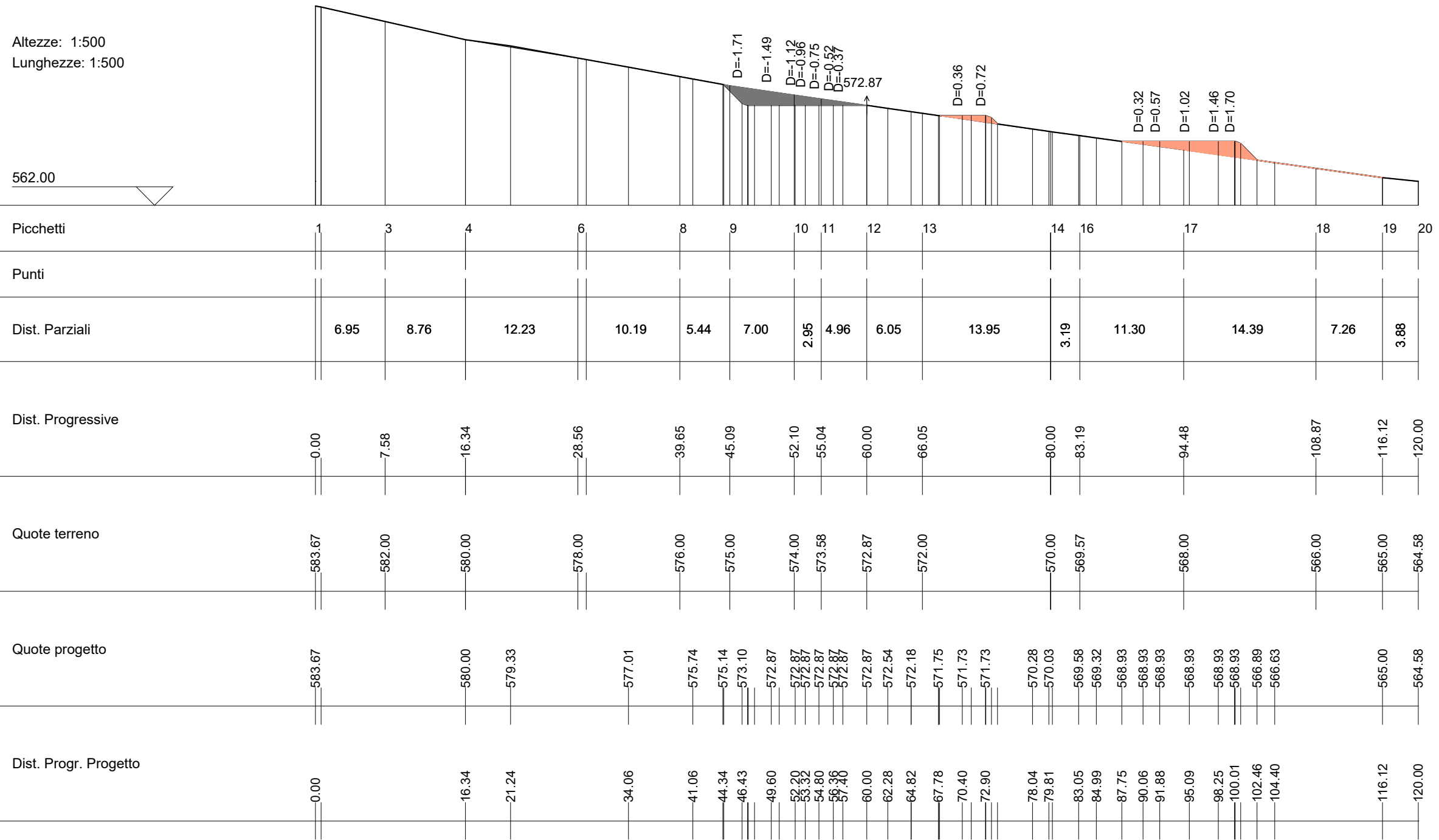
Pendenza Livelle	Diff. di Quota	H=-1.31	H=-0.21	H=-0.66	H=2.50	H=0.90	H=0.00	H=-0.71
	Distanza	L=20.47	L=27.82	L=35.94	L=22.50	L=30.00	L=20.00	L=21.17
	Pendenza	P=-6.42%	P=-0.76%	P=-2.59%	P=11.11%	P=0%	P=0%	P=-3.34%



# Wtg08-T01

Area di Sterro: -14.79  
Area di Riporto: 16.41

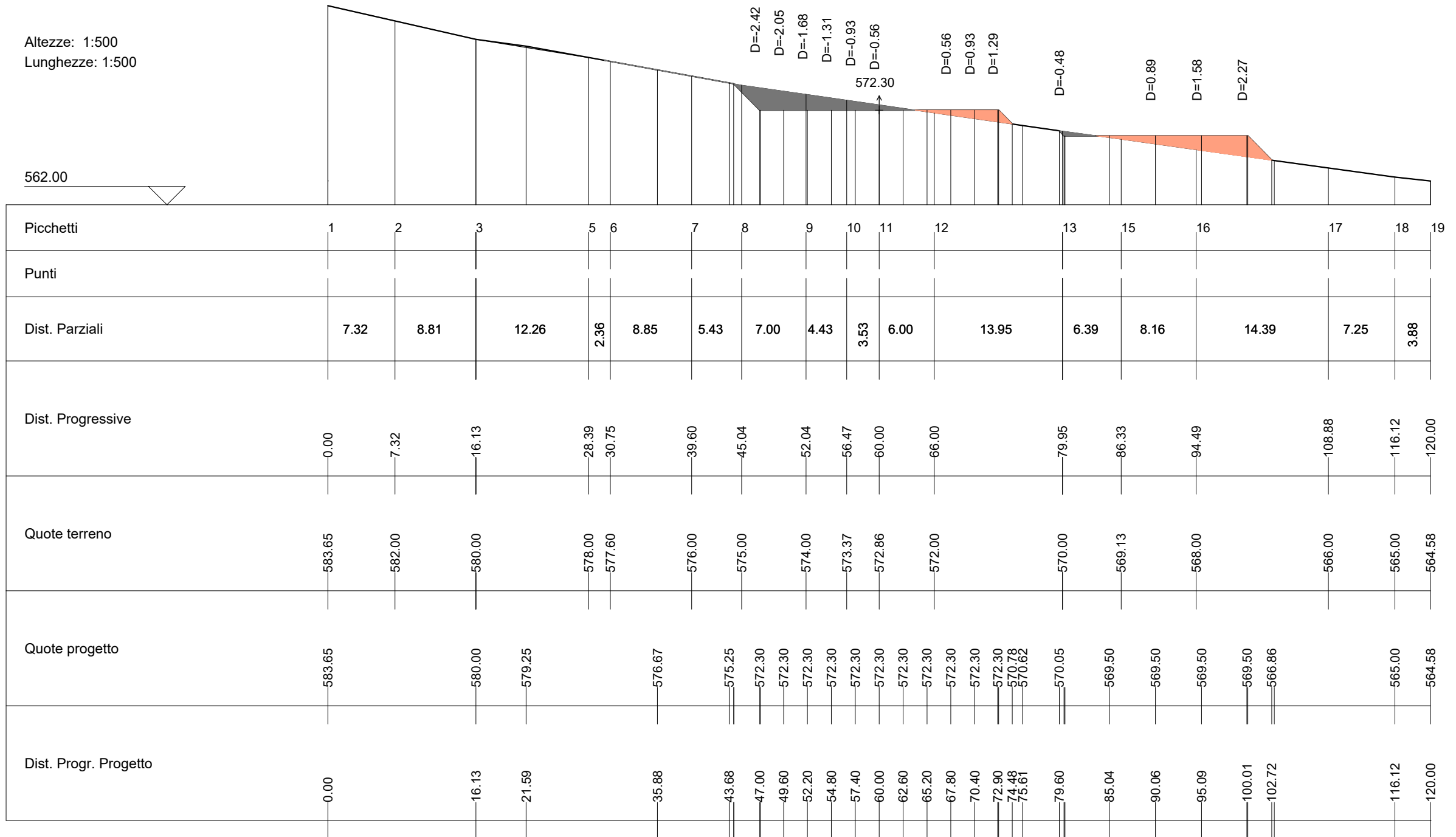
Altezze: 1:500  
Lunghezze: 1:500



# Wtg08-T02

Area di Sterro: -24.90  
Area di Riporto: 29.69

Altezze: 1:500  
Lunghezze: 1:500

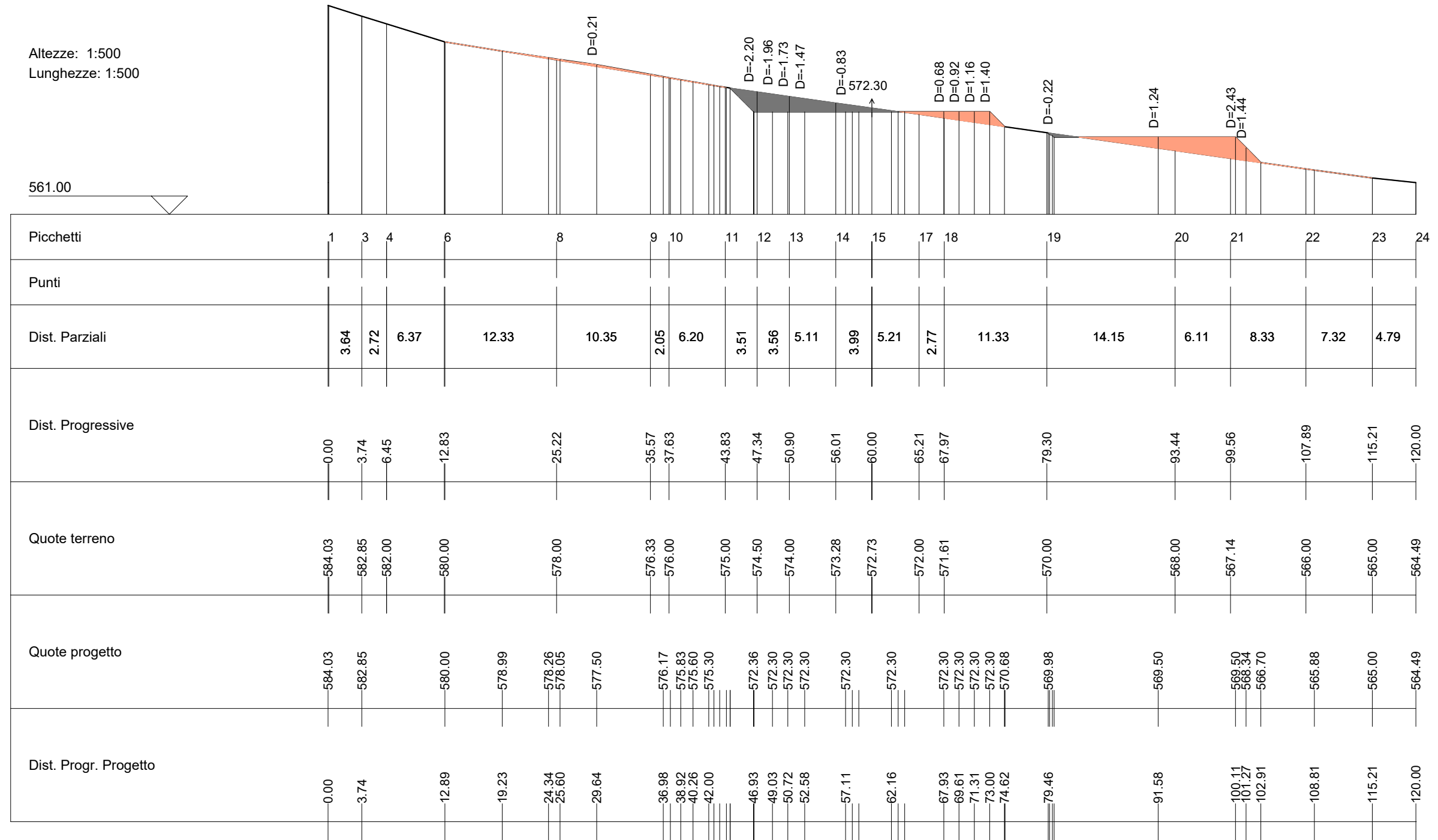


# Wtg08-T03

Area di Sterro: -21.64  
Area di Riporto: 35.13

Altezze: 1:500  
Lunghezze: 1:500

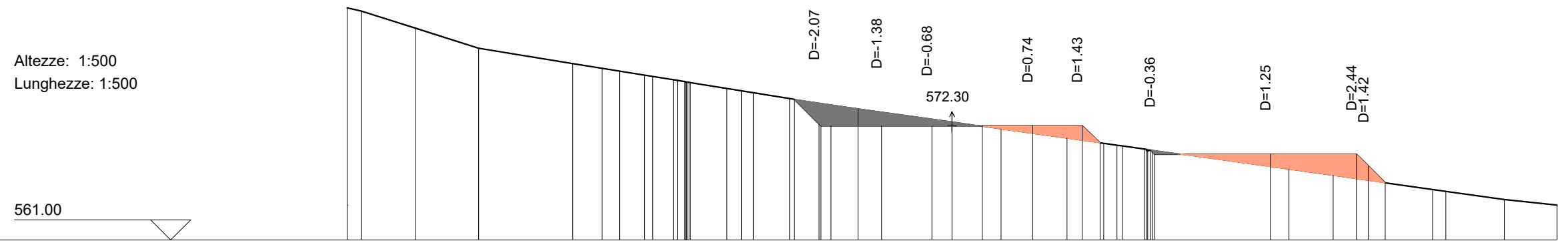
561.00



# Wtg08-T04

Area di Sterro: -21.12  
Area di Riporto: 33.61

Altezze: 1:500  
Lunghezze: 1:500

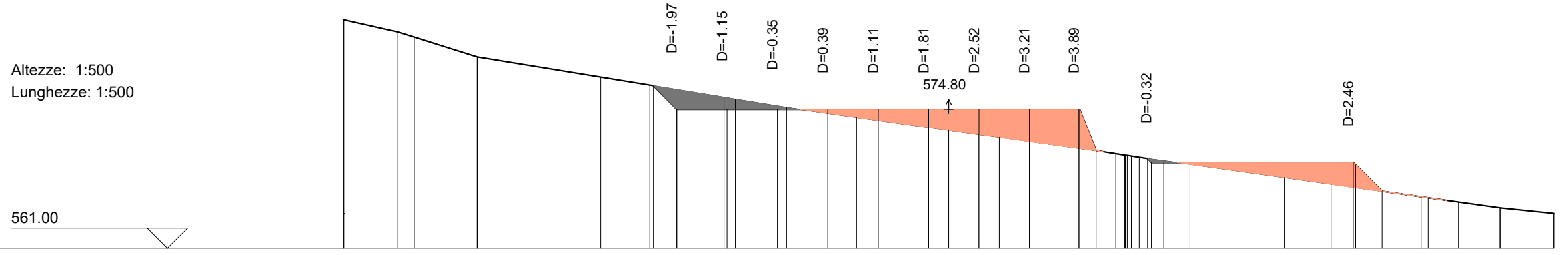


Picchetti	1	3	4	5		7	8		9	10	11	12	13	14	15		17	18	19	20	21			
Punti																								
Dist. Parziali	1.35	5.40	6.25	12.23		1.72	10.65		6.22	6.81	9.31	4.87	6.53	7.72	14.29	4.39	9.88	7.10	5.23					
Dist. Progressive	0.00	1.39	6.79	13.04		25.29	27.01		37.66	43.88	50.69	60.00	64.87	71.40	79.12		93.41	97.79	107.67	114.78	120.00			
Quote terreno	583.99	583.68	582.00	580.00		578.00	577.72		576.00	575.00	574.00	572.71	572.00	571.08	570.00		568.00	567.39	566.00	565.00	564.45			
Quote progetto	583.99	583.68		580.00		578.48	577.72	577.32	576.87	575.77	575.56	574.93	572.50	572.30	572.30	572.30	572.30	569.50	569.50	568.32	566.66	565.81	565.00	564.45
Dist. Progr. Progetto	0.00	1.39		13.04		22.37	27.01	29.52	32.35	39.10	40.29	44.37	46.80	53.00	58.00	63.00	68.00	91.58	100.11	101.29	102.95	108.98	114.78	120.00

# Wtg08-T05

Area di Sterro: -14.69  
 Area di Riporto: 82.93

Altezze: 1:500  
 Lunghezze: 1:500



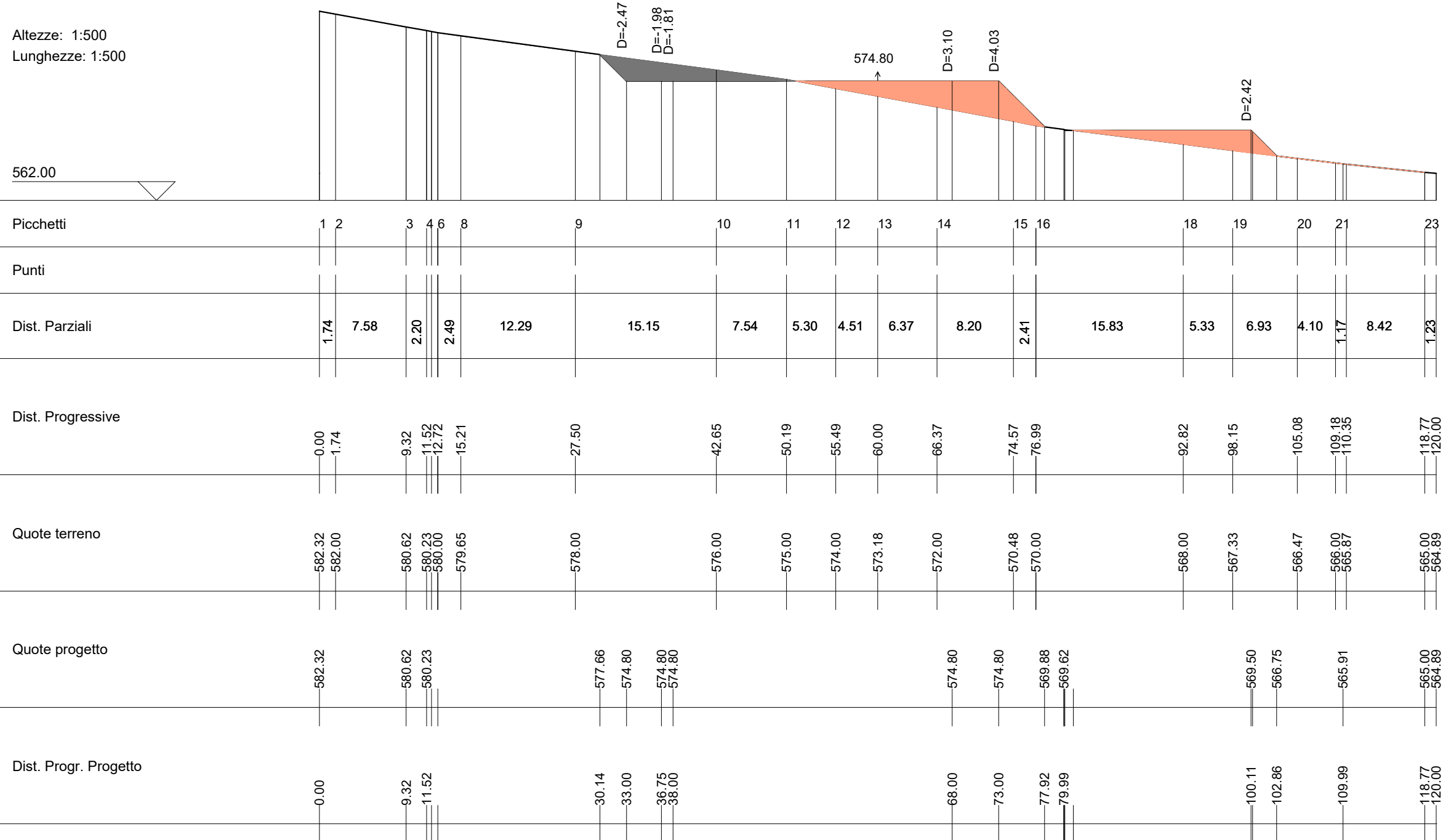
Picchetti	1	2	3	4	6	7	8	9	10	11	12	13	14	15	16	17	18	19	20	21	22	
Punti																						
Dist. Parziali	5.33	1.63	6.25	12.21	12.24	1.12	5.08	6.94	9.16	2.94	2.08	11.54	2.34	4.91	9.48	4.62	9.64	3.00	4.14	5.32		
Dist. Progressive	0.00	5.33	6.96	13.21	25.47	37.71	38.83	43.91	50.84	60.00	62.94	65.02	76.56	78.90	83.80	93.28	97.90	107.54	110.54	114.68	120.00	
Quote terreno	583.69	582.49	582.00	580.00	578.00	576.00	575.82	575.00	574.00	572.71	572.29	572.00	570.40	570.00	569.34	568.00	567.35	566.00	565.58	565.00	564.44	
Quote progetto	583.69	582.49	580.00	577.21	574.80	574.80	574.80	574.80	574.80	574.80	574.80	574.80	574.80	570.69	569.50	566.65	566.10	565.00	564.44			
Dist. Progr. Progetto	0.00	5.33	13.21	30.33	33.00	38.00	43.00	48.00	53.00	58.00	63.00	68.00	72.90	74.61	77.46	79.72	81.33	100.11	102.97	106.84	114.68	120.00



# Wtg08-T06

Area di Sterro: -26.64  
Area di Riporto: 80.77

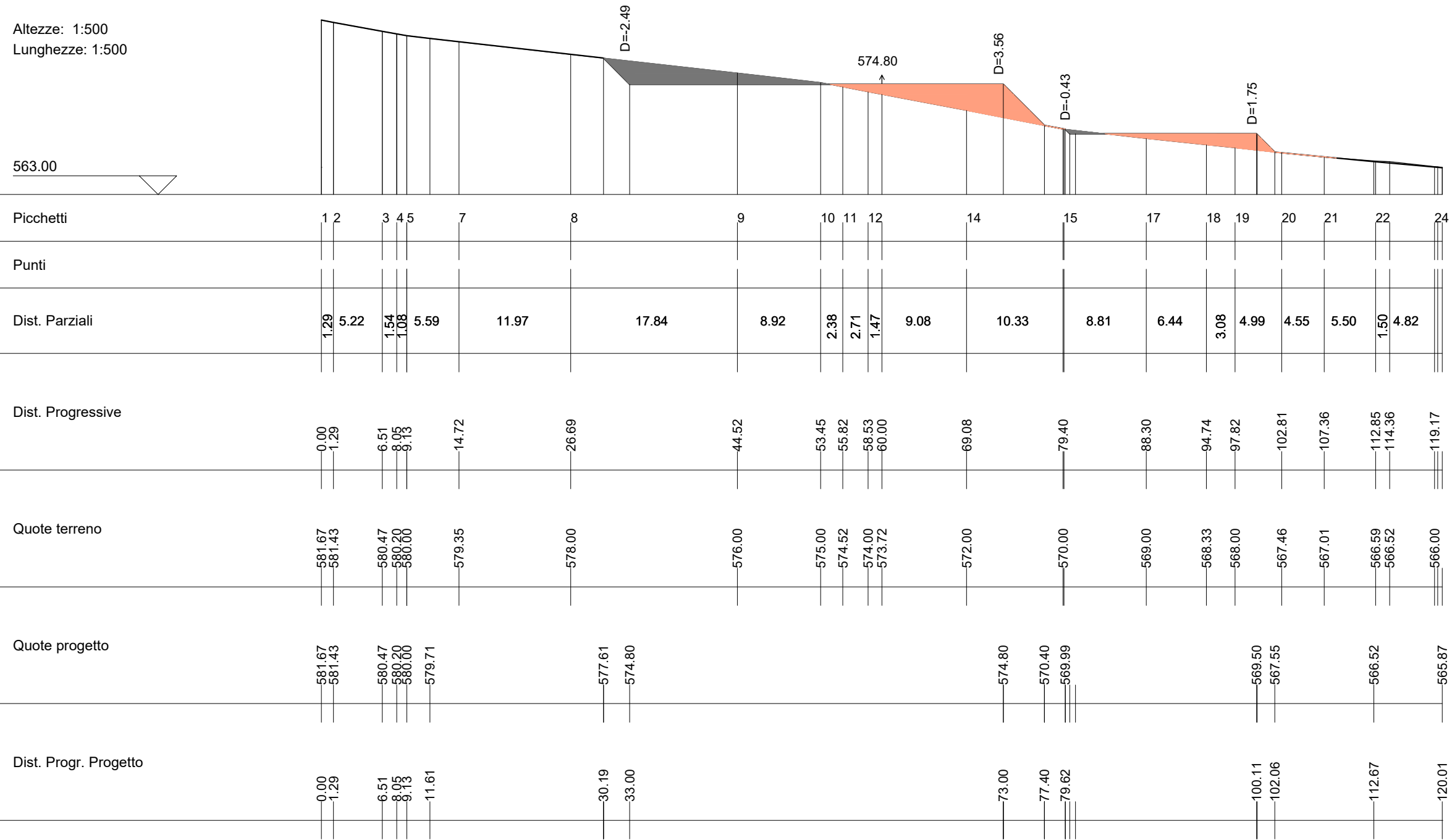
Altezze: 1:500  
Lunghezze: 1:500



# Wtg08-T07

Area di Sterro: -32.03  
Area di Riporto: 58.18

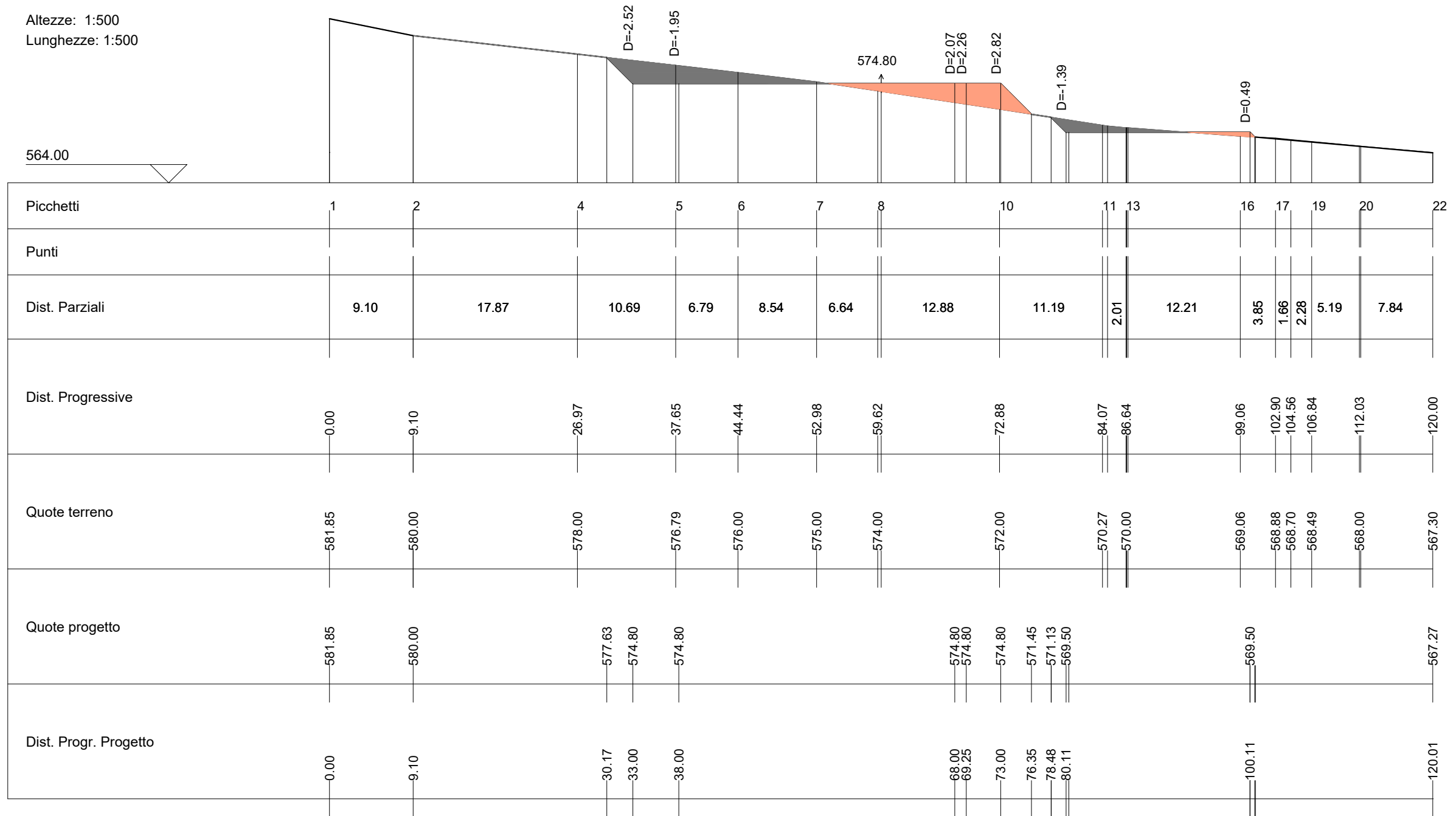
Altezze: 1:500  
Lunghezze: 1:500



# Wtg08-T08

Area di Sterro: -39.86  
Area di Riporto: 33.84

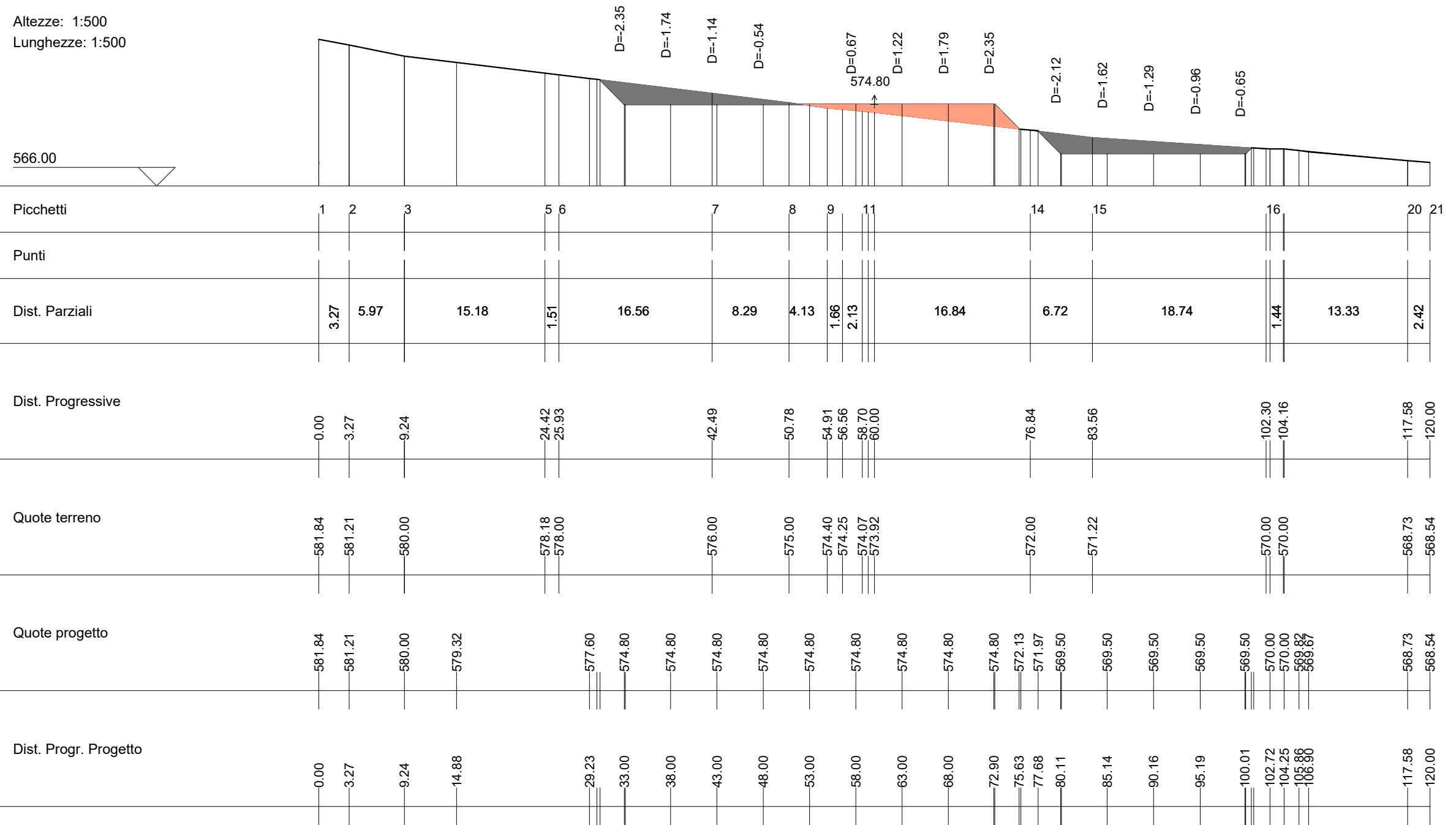
Altezze: 1:500  
Lunghezze: 1:500



# Wtg08-T09

Area di Sterro: -54.74  
Area di Riporto: 28.49

Altezze: 1:500  
Lunghezze: 1:500



# Wtg08-T10

Area di Sterro: -22.81  
Area di Riporto: 12.62

Altezze: 1:500  
Lunghezze: 1:500

