PROFILO STRADA WTG04, WTG05

Altezze: 1:200
Lunghezze: 1:2000

PROFILO WTG_04	
Caratteristiche Tracciato di Progetto	
Quota Monte	683.43
Quota Valle	671.56
Lungh. Proiezione	-832.24
Lungh. Sviluppo	832.99
Dislivello	11.87
Pendenza Minima	0.30 %
Pendenza Massima	-7.31 %
Pendenza Media	3.43 %

Pendenza Livellette	Off di Curva Pendenza	i= -0.31 L= 75.00	i= -0.35 L= 75.00	i= -0.29 L= 75.00	i= -0.25 L= 75.00	i= -0.21 L= 75.00	i= -0.65 L= 75.00	i= -0.70 L= 75.00	i= -0.57 L= 75.00	i= -0.01 L= 75.00	i= -0.01 L= 75.00

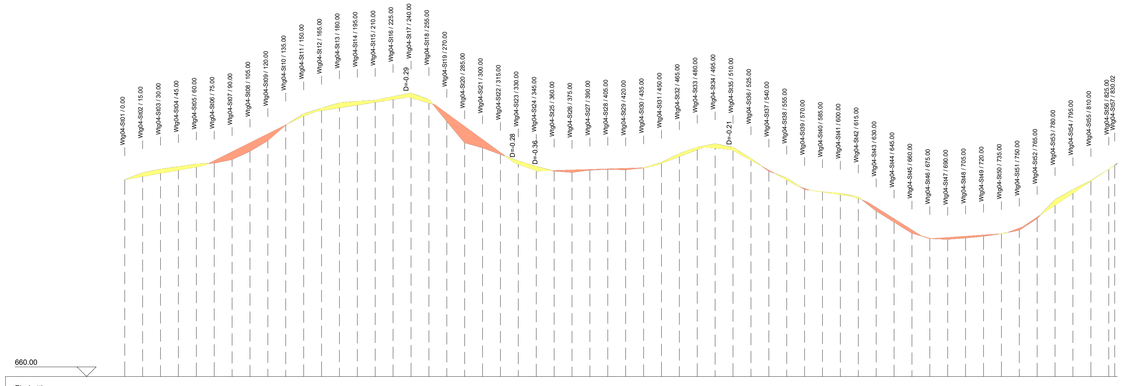

Punti	Dist. Parziali	Dist. Progressive	Quote terreno	Quote Progetto	Differenze Quote
1	15.00	0.00	676.50	676.50	0.00
2	15.00	15.00	677.07	676.76	-0.31
3	15.00	30.00	677.38	677.03	-0.35
4	15.00	45.00	677.59	677.30	-0.29
5	15.00	60.00	677.81	677.56	-0.25
6	15.00	75.00	677.89	678.09	0.21
7	15.00	90.00	678.20	678.84	0.65
8	15.00	105.00	678.89	679.59	0.70
9	15.00	120.00	679.77	680.34	0.57
10	15.00	135.00	681.08	681.09	0.01
11	15.00	150.00	682.02	681.83	-0.19
12	15.00	165.00	682.49	682.29	-0.20
13	15.00	180.00	682.94	682.52	-0.42
14	15.00	195.00	683.06	682.76	-0.31
15	15.00	210.00	683.15	682.99	-0.16
16	15.00	225.00	683.47	683.23	-0.24
17	15.00	240.00	683.76	683.36	-0.39
18	15.00	255.00	683.22	682.93	-0.29
19	15.00	270.00	681.39	682.06	0.67
20	15.00	285.00	679.60	680.96	1.36
21	15.00	300.00	679.17	679.86	0.69
22	15.00	315.00	678.62	678.77	0.14
23	15.00	330.00	678.06	677.78	-0.28
24	15.00	345.00	677.61	677.26	-0.35
25	15.00	360.00	677.22	677.27	0.05
26	15.00	375.00	677.12	677.31	0.20
27	15.00	390.00	677.31	677.36	0.06
28	15.00	405.00	677.37	677.40	0.04
29	15.00	420.00	677.33	677.45	0.12
30	15.00	435.00	677.49	677.50	0.01
31	15.00	450.00	677.95	677.87	-0.08
32	15.00	465.00	678.68	678.44	-0.24
33	15.00	480.00	679.23	679.01	-0.22
34	15.00	495.00	679.50	679.14	-0.37
35	15.00	510.00	679.21	678.95	-0.26
36	15.00	525.00	678.26	678.12	-0.14
37	15.00	540.00	677.21	677.29	0.08
38	15.00	555.00	676.83	676.47	-0.16
39	15.00	570.00	675.68	675.76	0.08
40	15.00	585.00	675.49	675.47	-0.02
41	15.00	600.00	675.36	675.24	-0.11
42	15.00	615.00	675.05	674.92	-0.13
43	15.00	630.00	673.88	674.16	0.28
44	15.00	645.00	672.95	673.22	0.27
45	15.00	660.00	672.01	672.28	0.26
46	15.00	675.00	671.56	671.59	0.03
47	15.00	690.00	671.50	671.65	0.15
48	15.00	705.00	671.61	671.76	0.15
49	15.00	720.00	671.76	671.86	0.10
50	15.00	735.00	671.98	671.97	-0.01
51	15.00	750.00	672.26	672.43	0.17
52	15.00	765.00	673.24	673.35	0.11
53	15.00	780.00	674.83	674.36	-0.47
54	15.00	795.00	675.66	675.36	-0.29
55	15.00	810.00	676.42	676.37	-0.05
56	5.02	825.00 832.02	677.38 677.71	677.38 677.71	-0.01 -0.01

PROFILO10	
Caratteristiche Tracciato di Progetto	
Quota Monte	677.48
Quota Valle	671.15
Lungh. Proiezione	66.40
Lungh. Sviluppo	66.82
Dislivello	6.33
Pendenza Minima	0.00 %
Pendenza Massima	-16.42 %
Pendenza Media	6.62 %

Pendenza Livellette	Off di Curva Pendenza	i= -0.03 L= 15.00	i= -0.04 L= 15.00	i= -1.03 L= 15.00	i= -2.06 L= 15.00	i= -1.57 L= 6.40

PROFILO STRADA WTG04

Altezze: 1:200
Lunghezze: 1:2000

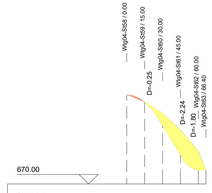

Punti	Dist. Parziali	Dist. Progressive	Quote terreno	Quote Progetto	Differenze Quote
1	15.00	0.00	677.51	677.48	-0.03
2	15.00	15.00	676.90	676.85	-0.04
3	15.00	30.00	675.92	674.90	-1.03
4	15.00	45.00	674.50	672.43	-2.06
5	15.00	60.00	672.74	671.16	-1.57
6	6.40	66.40	671.15	671.15	0.00

PROFILO9	
Caratteristiche Tracciato di Progetto	
Quota Monte	671.08
Quota Valle	665.60
Lungh. Proiezione	75.00
Lungh. Sviluppo	75.23
Dislivello	5.48
Pendenza Minima	0.15 %
Pendenza Massima	10.69 %
Pendenza Media	6.22 %

Pendenza Livellette	Off di Curva Pendenza	i= -0.40 L= 15.00	i= -0.06 L= 15.00	i= 0.52 L= 15.00	i= 0.44 L= 15.00	i= 0.38 L= 15.00

PROFILO STRADA WTG05

Altezze: 1:200
Lunghezze: 1:2000

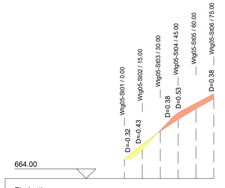

Punti	Dist. Parziali	Dist. Progressive	Quote terreno	Quote Progetto	Differenze Quote
1	15.00	0.00	665.60	665.60	0.00
2	15.00	15.00	666.81	666.42	-0.40
3	15.00	30.00	667.96	668.02	0.06
4	15.00	45.00	668.98	669.49	0.52
5	15.00	60.00	669.87	670.30	0.44
6	15.00	75.00	670.70	671.08	0.38

Comune di Morcone

Regione Campania

Comune di Pontelandolfo

Committente:

RWE

RENEWABLES ITALIA S.R.L.
Via Andrea Doria, 41/G - 00192 Roma
P.IVA/C.F. 06400370968
pec: rwerenewablesitaliasrl@legalmail.it

Titolo del Progetto:

Progetto per la realizzazione di una centrale eolica da 48,00 MW denominata "Lisa" nei comuni di Morcone (BN) e Pontelandolfo (BN), quale completamento del parco eolico "Morcone"

Documento: **PROGETTO DEFINITIVO**
Richiesta Autorizzazione Unica ai sensi del D. Lgs. 387 del 29/09/2003

N° Documento: **PELS_A.16.a.14.b**

ID PROGETTO:	DISCIPLINA:	TIPOLOGIA:	FORMATO:
PELS	P	D	ALTRO

Elaborato:

Profili longitudinali altimetrici 2 di 3

FOGLIO:	SCALA:	Nome file:
2 di 3	1:2.000 - 1:200	PELS_A.16.a.14.b_Profili_longitudinali_altimetrici_2_di_3.pdf

Progettazione:

R.T.P. D'Occhio - De Blasis
Via S. Angelo, 10 - 83024 Cameplatiano (BN)

Progettisti:

Ing. Giuseppe Antonio De Blasis

Arch. Carmine D'Occhio

Rev:	Data Revisione	Descrizione Revisione	Redatto	Controllato	Approvato
00	21/09/2020	Prima emissione	R.T.P.D'Occhio - De Blasis	RWE	RWE