


Comune
di Morcone



Regione Campania



Comune
di Pontelandolfo



Committente:

RWE

RENEWABLES ITALIA S.R.L.
Via Andrea Doria, 41/G - 00192 Roma
P.IVA/C.F. 06400370968
pec: rwerenewablesitaliasrl@legalmail.it

Titolo del Progetto:

Progetto per la realizzazione di una centrale eolica da 48,00 MW denominata "Lisa" nei comuni di Morcone (BN) e Pontelandolfo (BN), quale completamento del parco eolico "Morcone"

Documento:

PROGETTO DEFINITIVO

Richiesta Autorizzazione Unica ai sensi del D. Lgs. 387 del 29/09/2003

N° Documento:

PELS_A.16.a.17.b.4

ID PROGETTO:	PELS	DISCIPLINA:	P	TIPOLOGIA:	D	FORMATO:	A3
--------------	------	-------------	---	------------	---	----------	----

Elaborato:

Sezioni trasversali-quaderno delle sezioni 4 di 8

FOGLIO:	4 di 8	SCALA:	1:200	Nome file:	PELS_A.16.a.17.b.4_Quaderno_sezioni_4_di_8.pdf
---------	--------	--------	-------	------------	--

Progettazione:

R.T.P. D'Occhio - De Blasis
Via S. Angelo, 10 - 82020 Campolattaro (BN)

Progettisti:



Ing. Giuseppe Antonio De Blasis



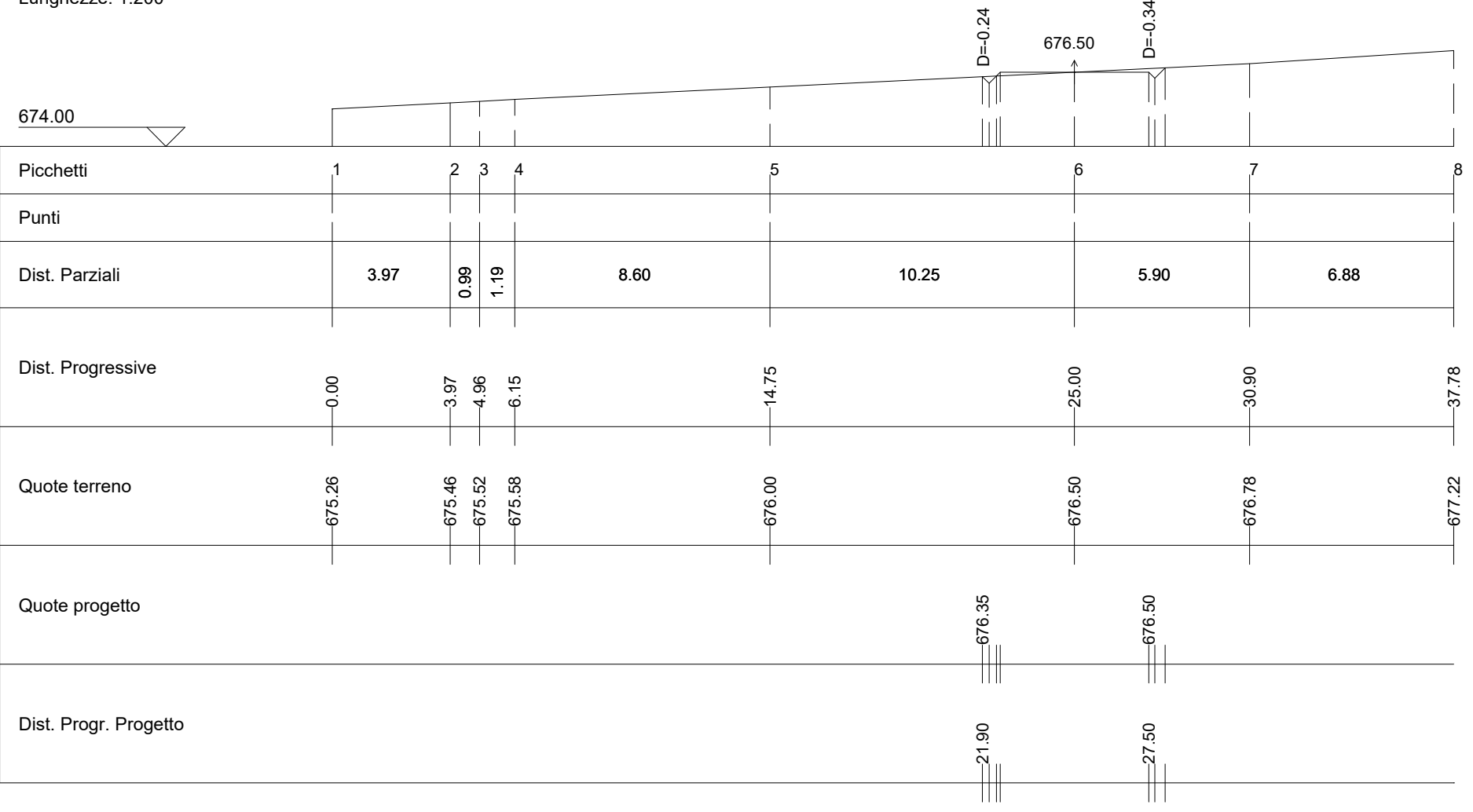
Arch. Carmine D'Occhio

Rev:	Data Revisione	Descrizione Revisione	Redatto	Controllato	Approvato
00	21/09/2020	Prima emissione	R.T.P.D'Occhio - De Blasis	RWE	RWE

Wtg04-St01

Area di Sterro: -0.32
Area di Riporto: 0.16

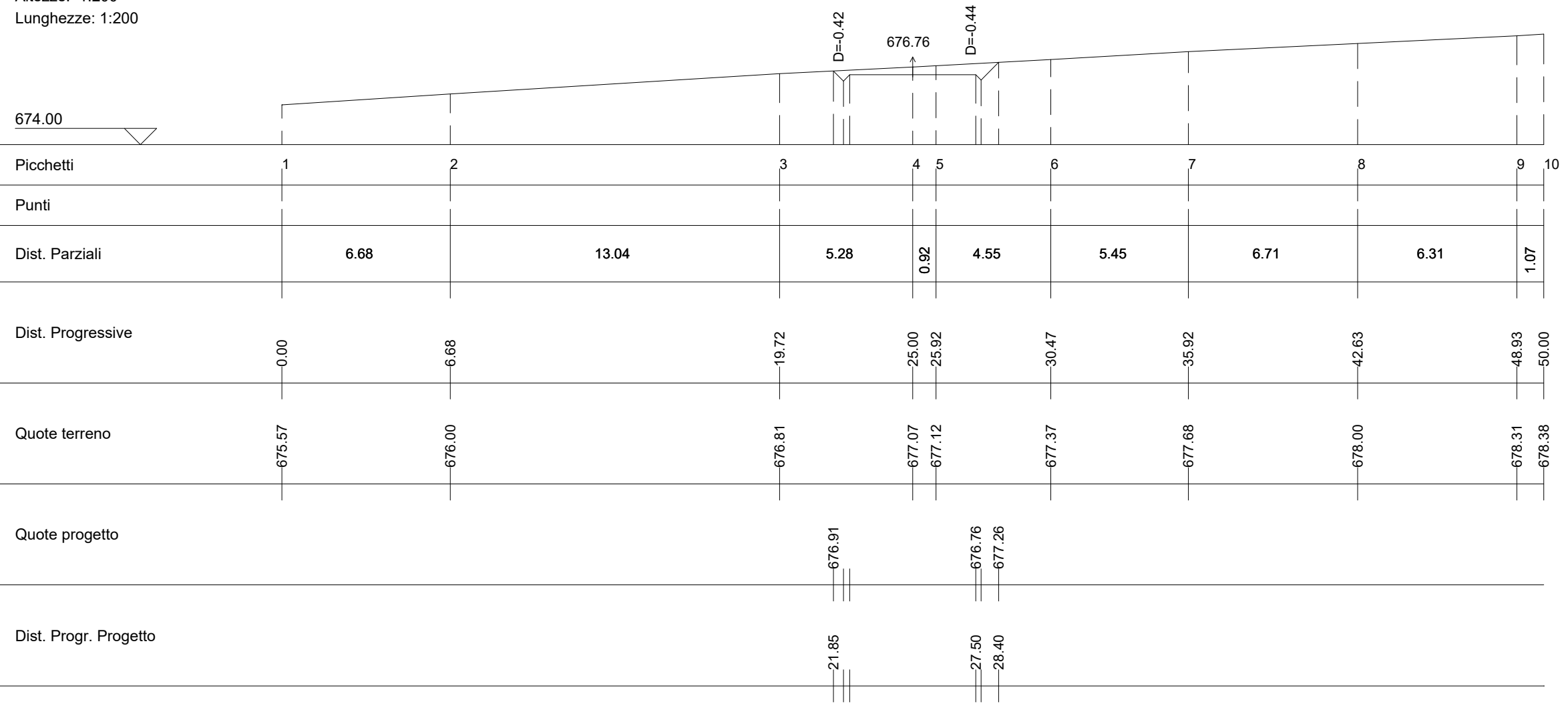
Altezze: 1:200
Lunghezze: 1:200



Wtg04-St02

Area di Sterro: -2.05
 Area di Riporto: 0.00

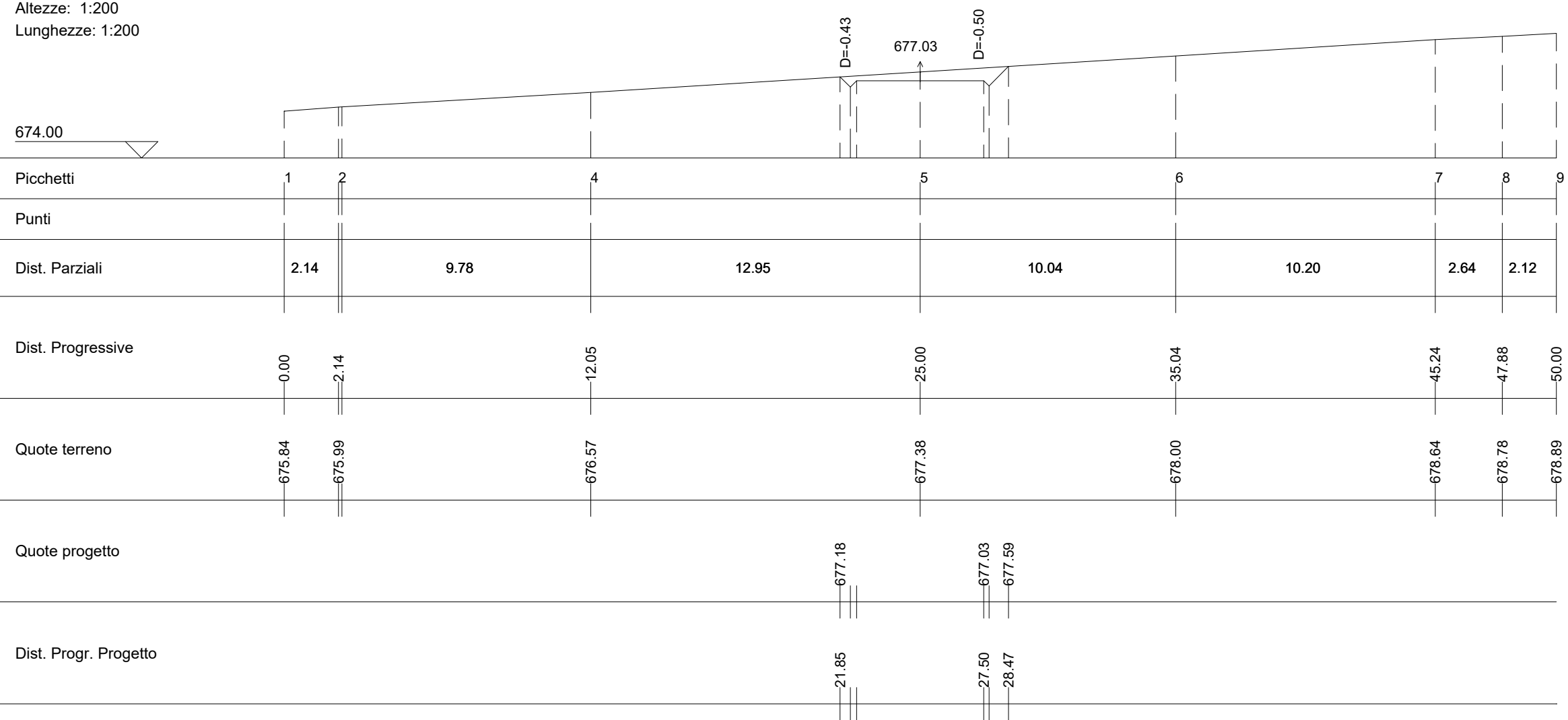
Altezze: 1:200
 Lunghezze: 1:200



Wtg04-St03

Area di Sterro: -2.31
 Area di Riporto: 0.00

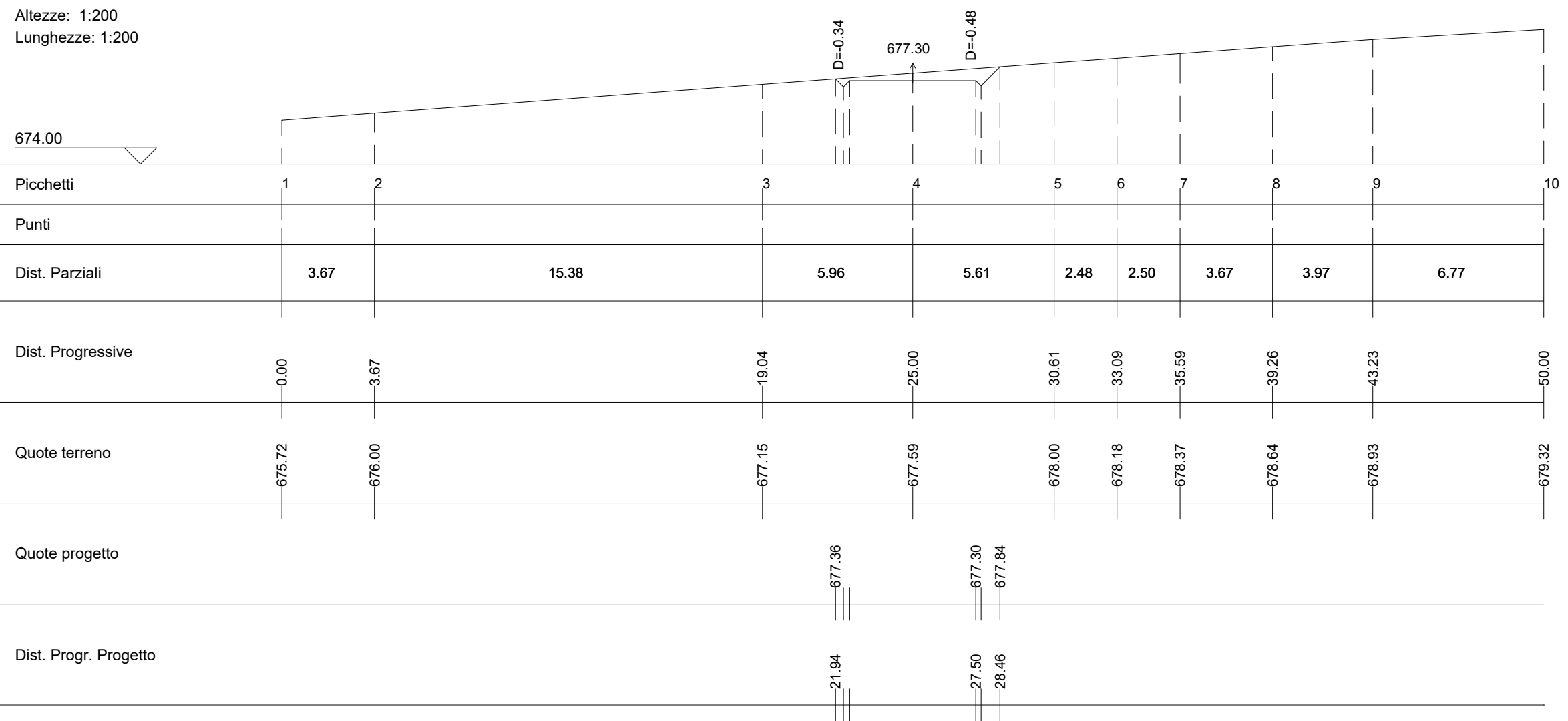
Altezze: 1:200
 Lunghezze: 1:200



Wtg04-St04

Area di Sterro: -1.95
 Area di Riporto: 0.00

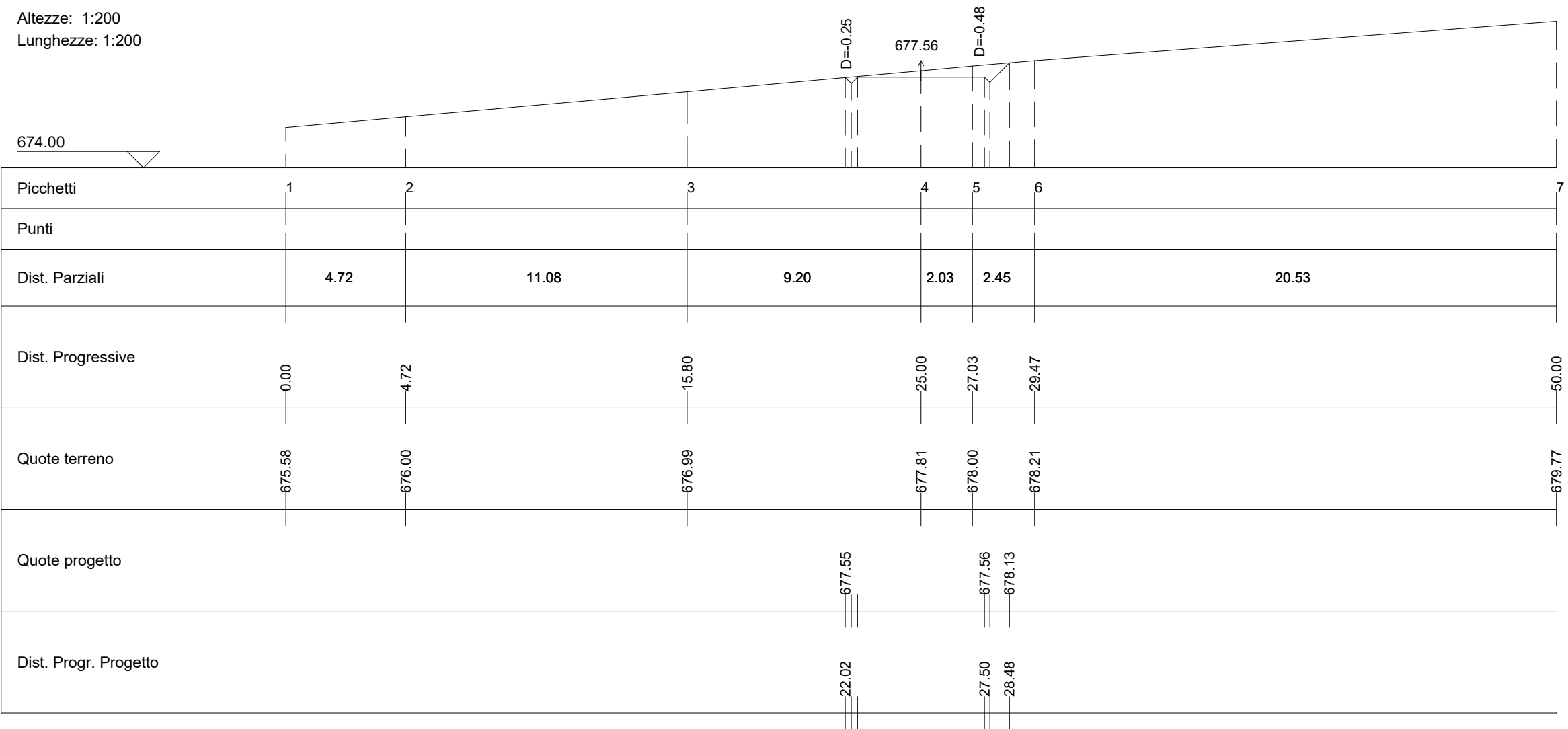
Altezze: 1:200
 Lunghezze: 1:200



Wtg04-St05

Area di Sterro: -1.73
 Area di Riporto: 0.00

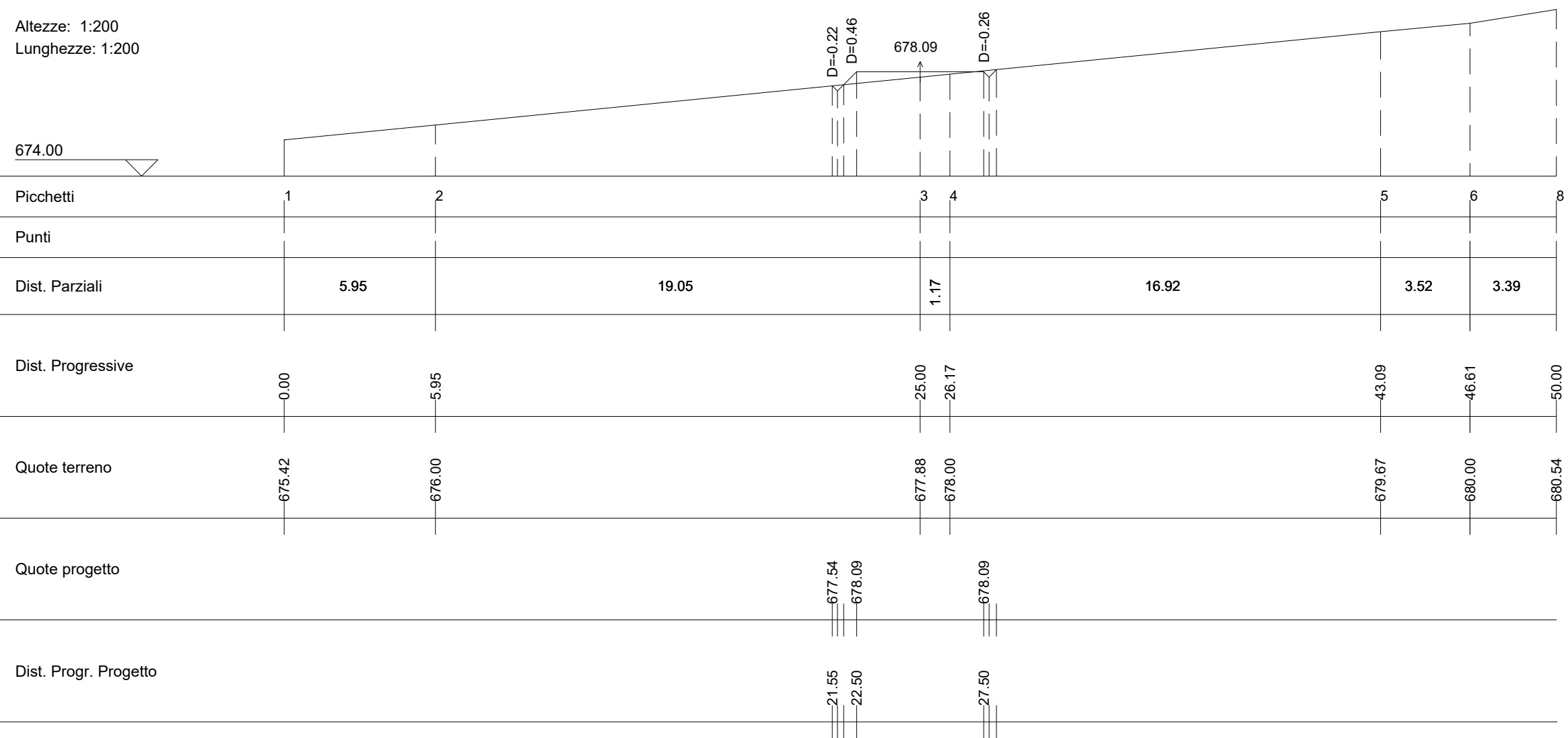
Altezze: 1:200
 Lunghezze: 1:200



Wtg04-St06

Area di Sterro: -0.13
 Area di Riporto: 1.16

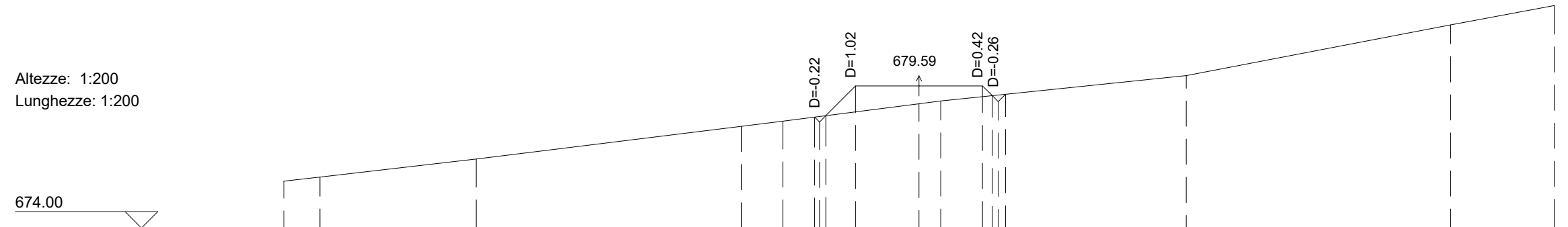
Altezze: 1:200
 Lunghezze: 1:200



Wtg04-St08

Area di Sterro: -0.11
Area di Riporto: 4.22

Altezze: 1:200
Lunghezze: 1:200

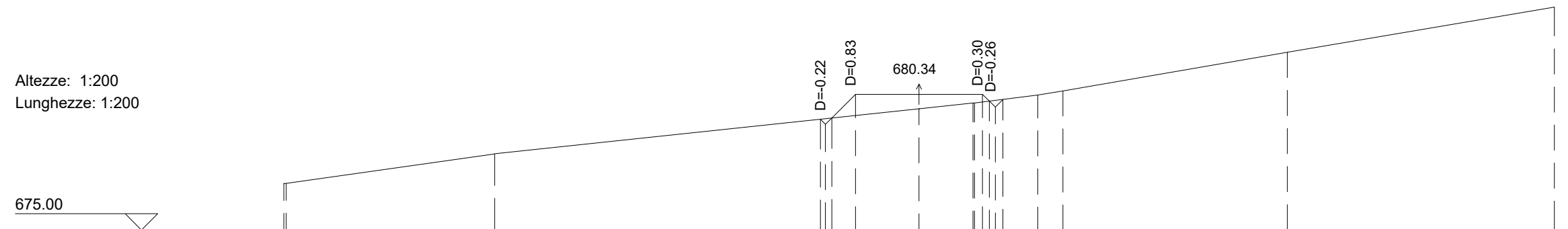


Picchetti	1	2	3	4	5	6	7	8	10	11
Punti										
Dist. Parziali	1.42	6.15	10.43	1.63	5.36	0.86	9.66	10.41	4.08	
Dist. Progressive	0.00	1.42	7.58	18.00	19.64	25.00	25.86	35.52	45.92	50.00
Quote terreno	675.85	676.00	676.72	678.00	678.21	678.89	679.00	680.00	682.00	682.76
Quote progetto					678.37	679.59	679.59			
Dist. Progr. Progetto					20.89	22.50	27.50			

Wtg04-St09

Area di Sterro: -0.12
 Area di Riporto: 3.27

Altezze: 1:200
 Lunghezze: 1:200

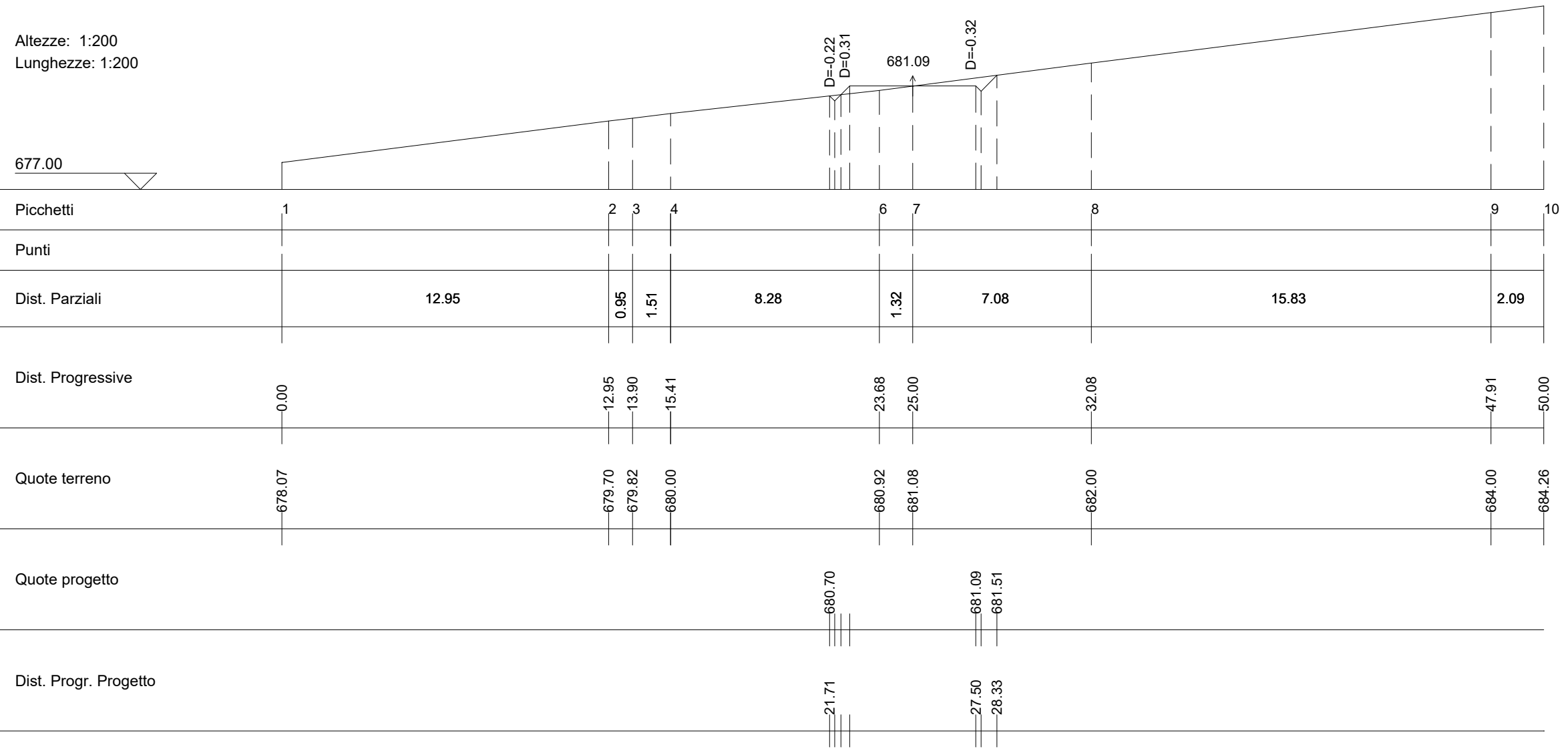


Picchetti	1	3		5	6	8	9		10		11	
Punti												
Dist. Parziali		8.20		16.69	2.12	2.50	0.99		8.83		10.51	
Dist. Progressive												
		0.00		8.30		25.00	27.12	29.68	30.66		39.49	50.00
Quote terreno		676.82		678.00		679.77	680.00	680.31	680.47		682.00	683.78
Quote progetto						679.36	680.34		680.34			
						679.36	680.34		680.34			
Dist. Progr. Progetto						21.12	22.50		27.50			

Wtg04-St10

Area di Sterro: -0.69
 Area di Riporto: 0.46

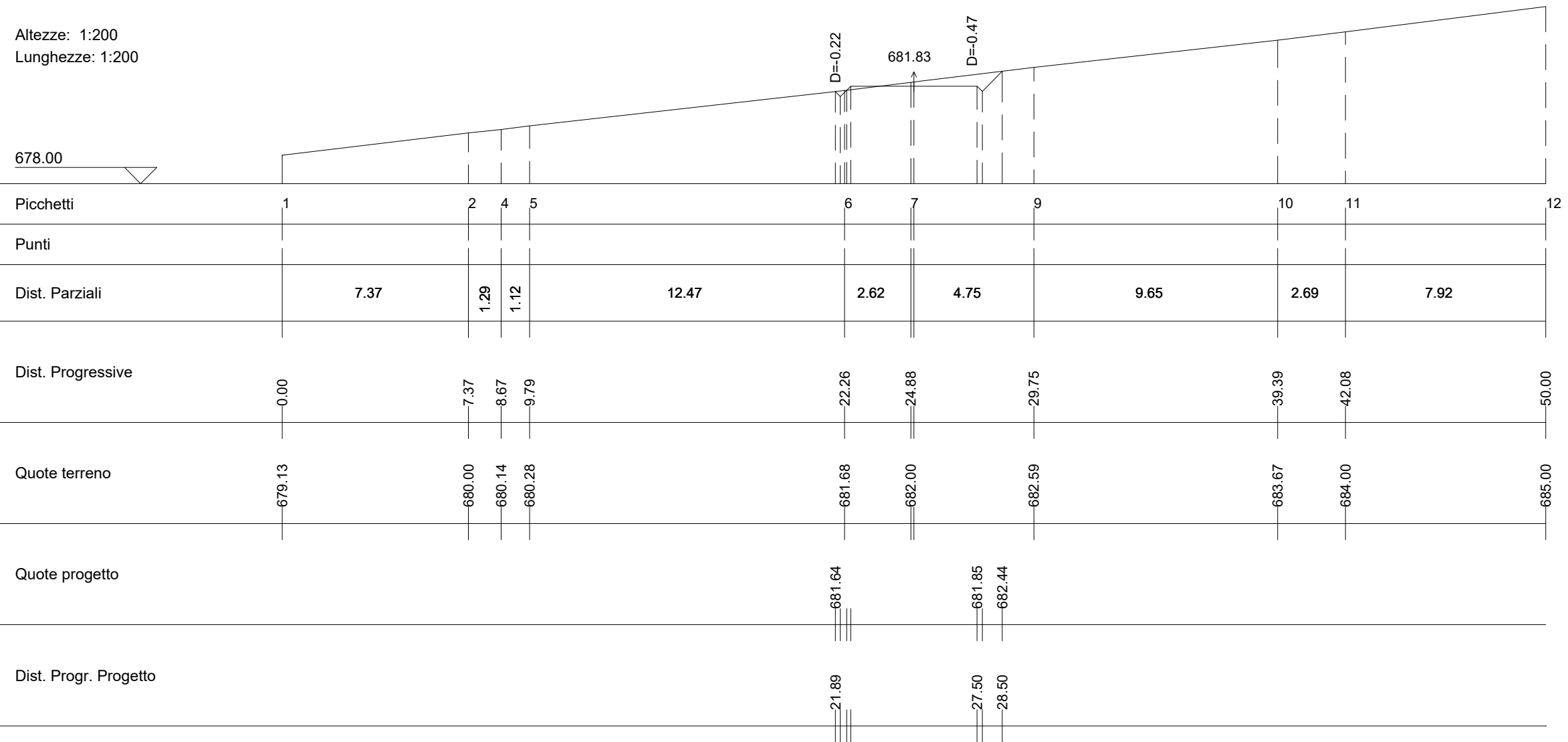
Altezze: 1:200
 Lunghezze: 1:200



Wtg04-St11

Area di Sterro: -1.35
Area di Riporto: 0.10

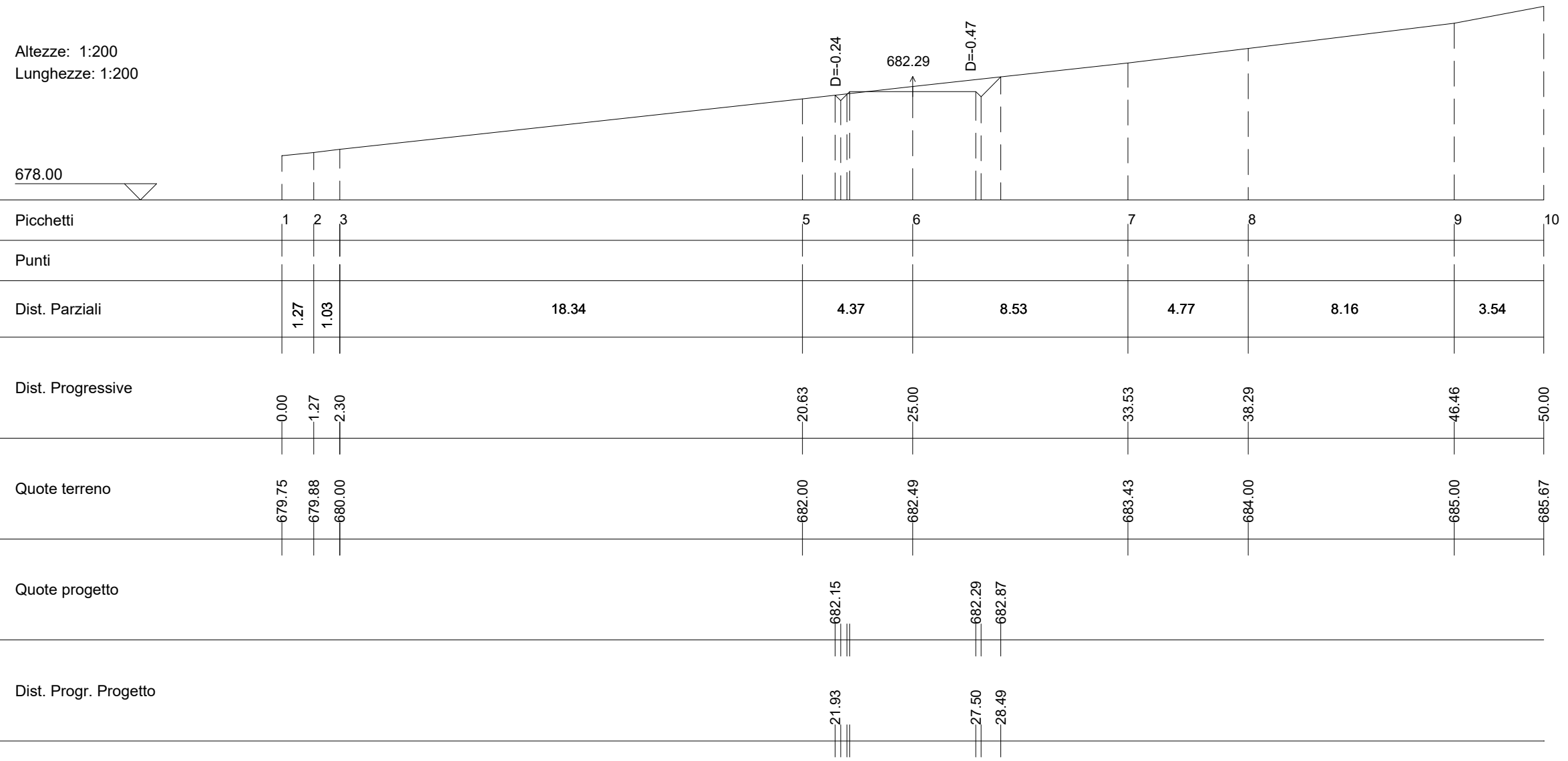
Altezze: 1:200
Lunghezze: 1:200



Wtg04-St12

Area di Sterro: -1.47
 Area di Riporto: 0.03

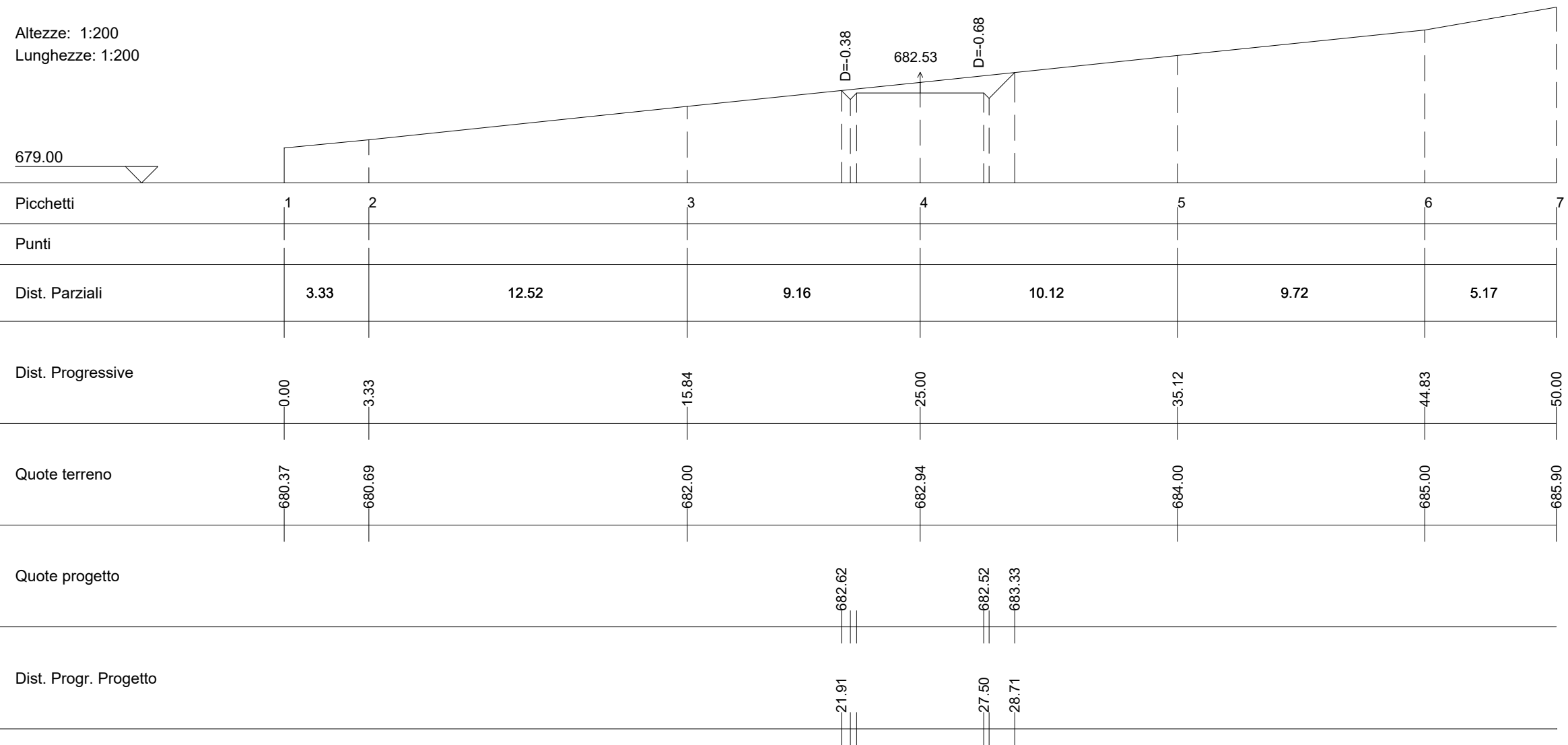
Altezze: 1:200
 Lunghezze: 1:200



Wtg04-St13

Area di Sterro: -2.84
Area di Riporto: 0.00

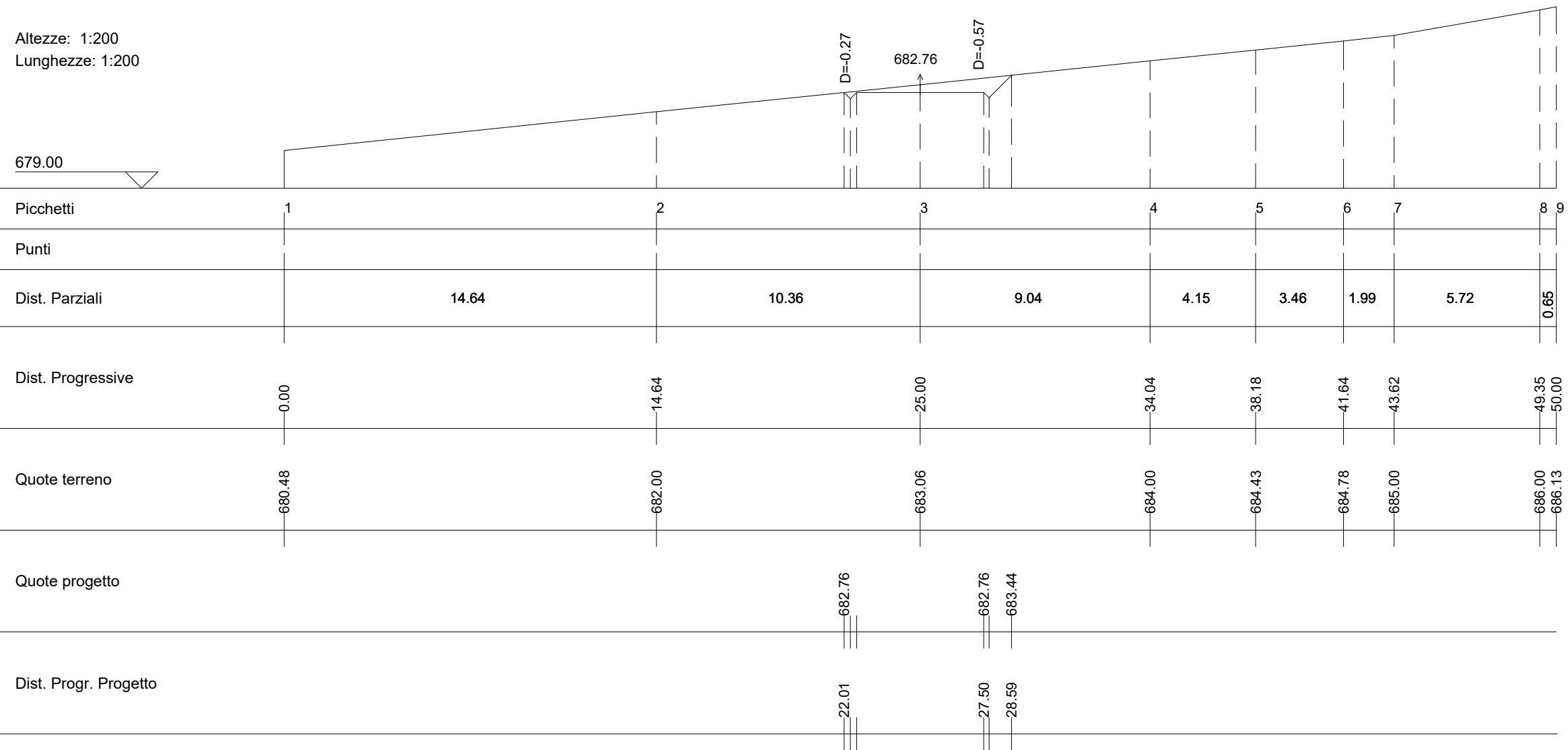
Altezze: 1:200
Lunghezze: 1:200



Wtg04-St14

Area di Sterro: -2.10
Area di Riporto: 0.00

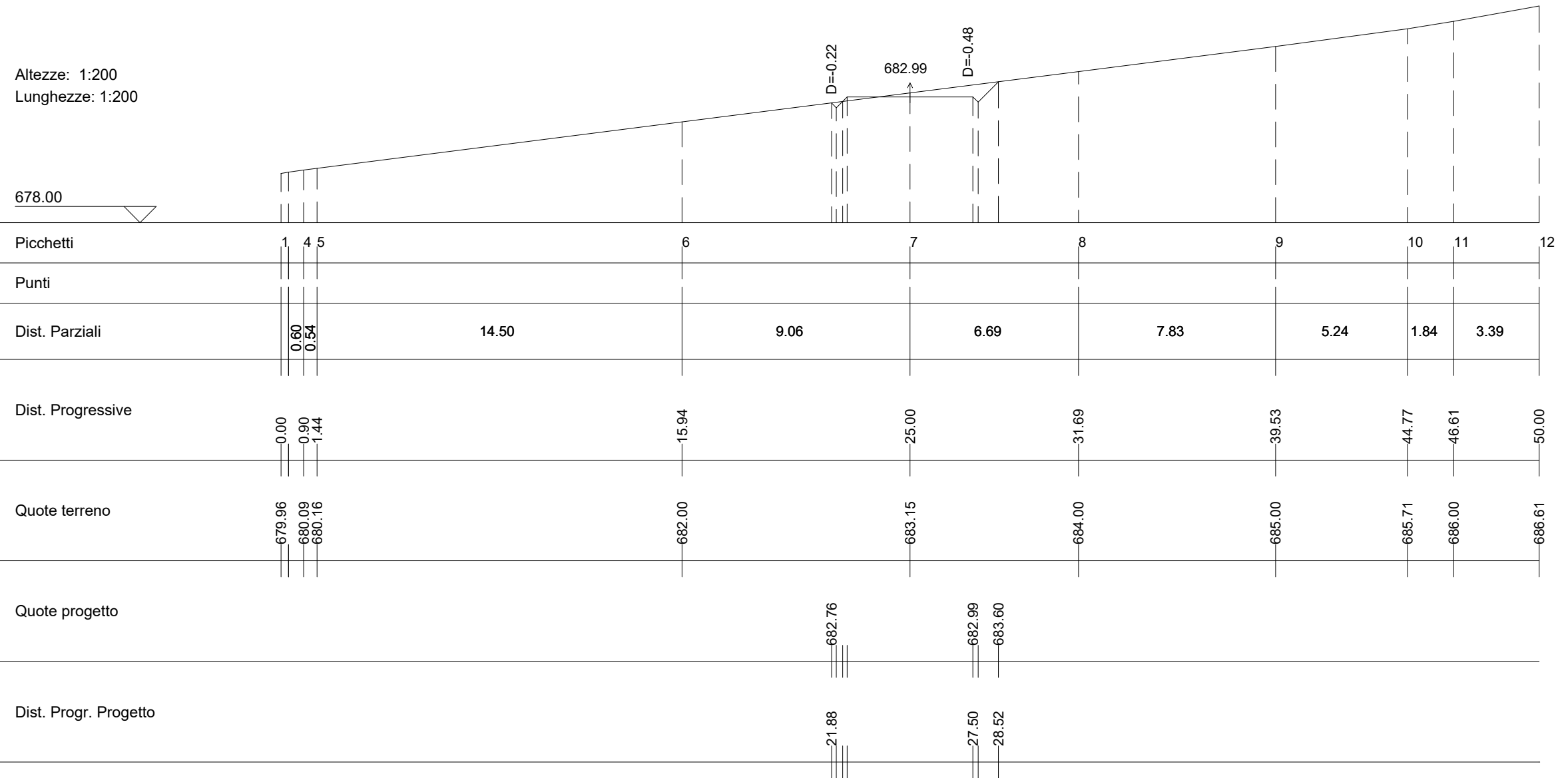
Altezze: 1:200
Lunghezze: 1:200



Wtg04-St15

Area di Sterro: -1.36
Area di Riporto: 0.11

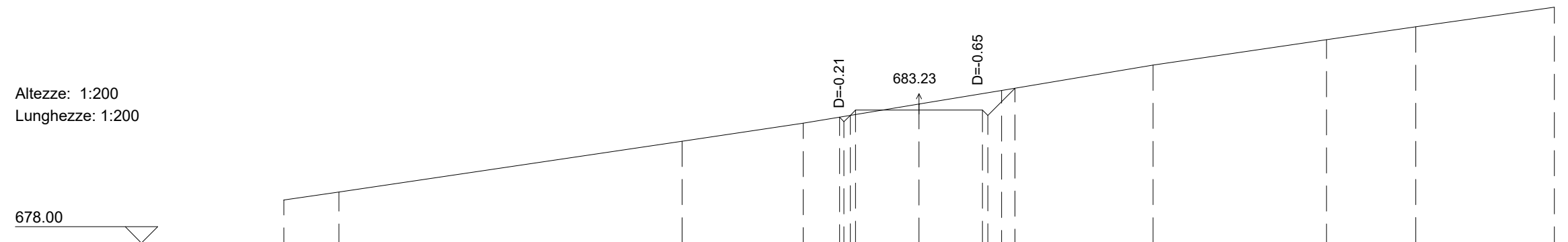
Altezze: 1:200
Lunghezze: 1:200



Wtg04-St16

Area di Sterro: -1.98
Area di Riporto: 0.11

Altezze: 1:200
Lunghezze: 1:200

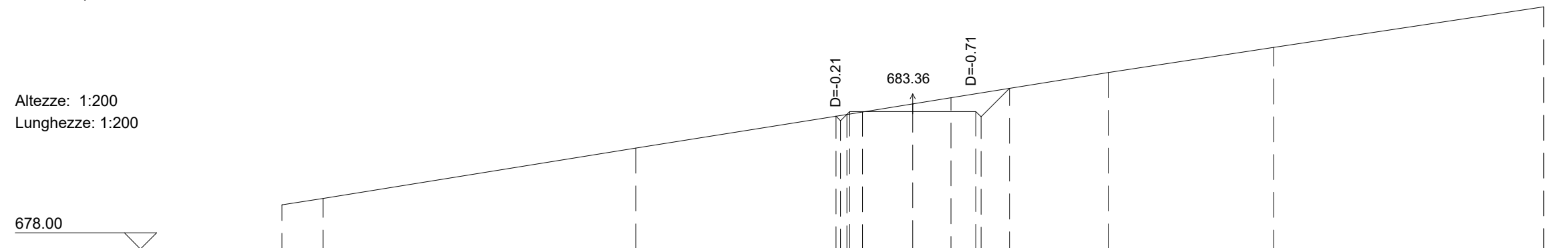


Picchetti	1	2		4	5	6	7	8	9	10	11
Punti											
Dist. Parziali	2.17		13.50	4.77	4.55	3.25	5.96	6.83	3.51	5.45	
Dist. Progressive	0.00	2.17		15.68	20.45	25.00	28.25	34.21	41.04	44.55	50.00
Quote terreno	679.69	680.00		682.00	682.71	683.47	684.00	685.00	686.00	686.51	687.28
Quote progetto						682.95	683.23	684.09			
Dist. Progr. Progetto					21.87		27.50	28.77			

Wtg04-St17

Area di Sterro: -2.31
 Area di Riporto: 0.03

Altezze: 1:200
 Lunghezze: 1:200

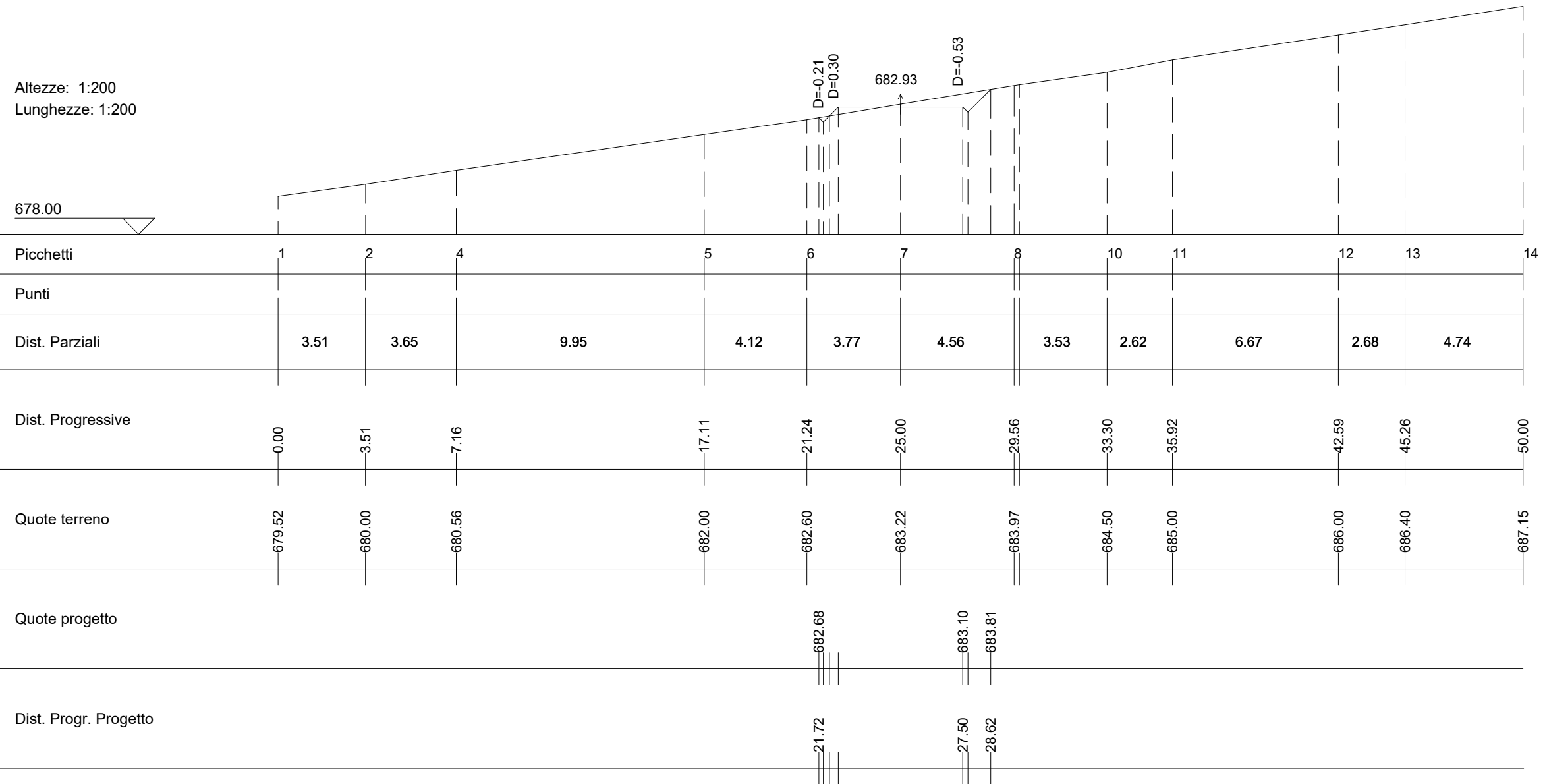


Picchetti	1	2		4		5	6	7		8		9		10
Punti														
Dist. Parziali	1.64		12.38		8.99		1.99	1.52	6.23		6.56		10.69	
Dist. Progressive	0.00	1.64		14.02		23.01	25.00	26.52		32.75		39.31	50.00	
Quote terreno	679.75	680.00		682.00		683.44	683.76	684.00		685.00		686.00	687.61	
Quote progetto						683.27		683.45	684.37					
Dist. Progr. Progetto						21.96		27.50	28.83					

Wtg04-St18

Area di Sterro: -1.37
Area di Riporto: 0.32

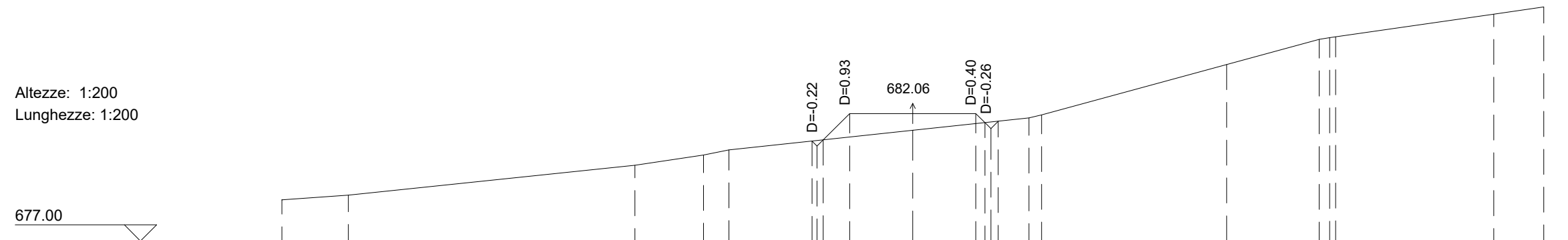
Altezze: 1:200
Lunghezze: 1:200



Wtg04-St19

Area di Sterro: -0.12
Area di Riporto: 3.89

Altezze: 1:200
Lunghezze: 1:200

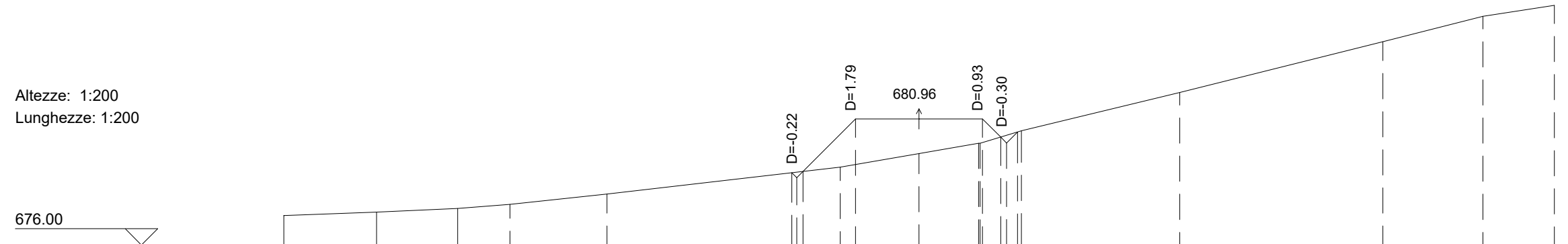


Picchetti	1	2		3	5	6		7		8	9		10		11		14	15
Punti																		
Dist. Parziali	2.64		11.36	2.71	1.01		7.28	4.60		0.50	7.34		3.66		0.42	6.27	1.98	
Dist. Progressive	0.00	2.64		13.99	16.71	17.72		25.00		29.60	30.10		37.44		41.10	41.52	48.02	50.00
Quote terreno	678.63	678.81		680.00	680.41	680.61		681.39		681.88	682.00		684.00		685.09	685.07	686.00	686.28
Quote progetto								680.96	682.06		682.06							
Dist. Progr. Progetto								21.01	22.50		27.50							

Wtg04-St20

Area di Sterro: -0.15
Area di Riporto: 9.00

Altezze: 1:200
Lunghezze: 1:200

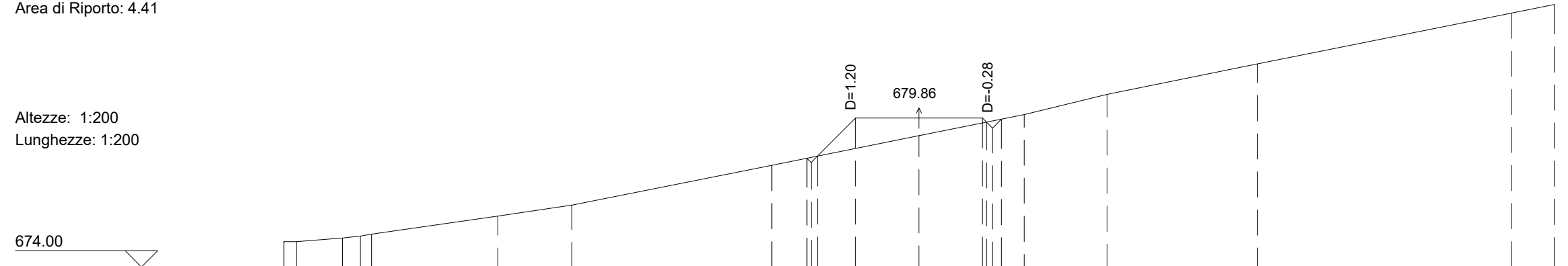


Picchetti	1	2	3	4	5	6	7	8	10	11	12	13	14
Punti													
Dist. Parziali		3.66	3.19	2.06	3.81	9.18	3.10	2.34	1.63	6.23	7.99	3.93	2.81
Dist. Progressive	0.00	3.66	6.84	8.91	12.72	21.90	25.00	27.34	29.03	35.27	43.26	47.19	50.00
Quote terreno	677.16	677.29	677.44	677.60	678.00	679.07	679.60	680.00	680.49	682.00	684.00	685.00	685.43
Quote progetto						678.84	680.96	680.96	680.24	680.44			
Dist. Progr. Progetto						19.99	22.50	27.50	28.21	28.88			

Wtg04-St21

Area di Sterro: -0.08
Area di Riporto: 4.41

Altezze: 1:200
Lunghezze: 1:200

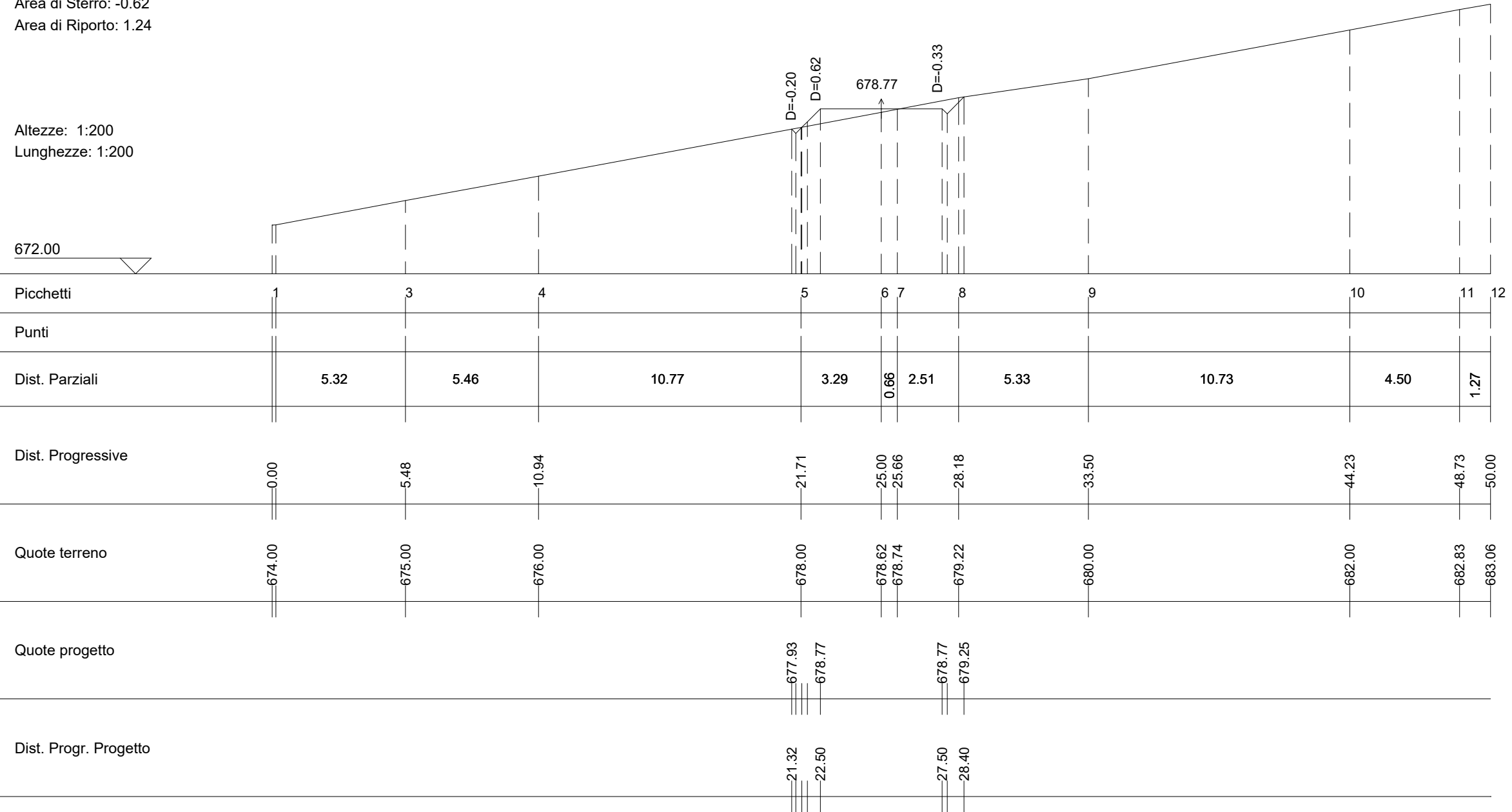


Picchetti	1	2	3	4	5	6	7	8	9	10	11	12	13	14	
Punti															
Dist. Parziali		0.49	1.82	0.70	0.45	4.96	2.92	7.86	5.79	4.14	3.26	5.93	10.00	1.68	
Dist. Progressive		0.00	0.49	2.31	3.02	3.46	8.43	11.34	19.21	25.00	29.14	32.40	38.33	48.32	50.00
Quote terreno		675.00	675.00	675.14	675.22	675.30	676.00	676.44	678.00	679.17	680.00	680.80	682.00	684.00	684.34
Quote progetto									678.28	679.86					
Dist. Progr. Progetto									20.59	22.50					

Wtg04-St22

Area di Sterro: -0.62
Area di Riporto: 1.24

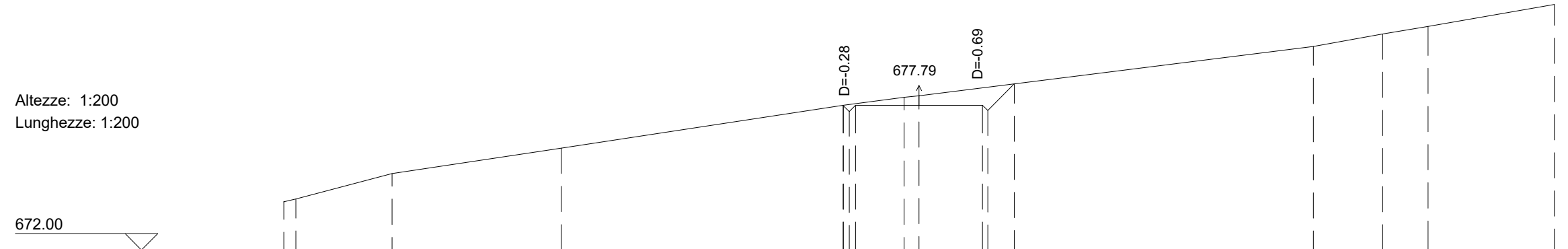
Altezze: 1:200
Lunghezze: 1:200



Wtg04-St23

Area di Sterro: -2.61
 Area di Riporto: 0.00

Altezze: 1:200
 Lunghezze: 1:200

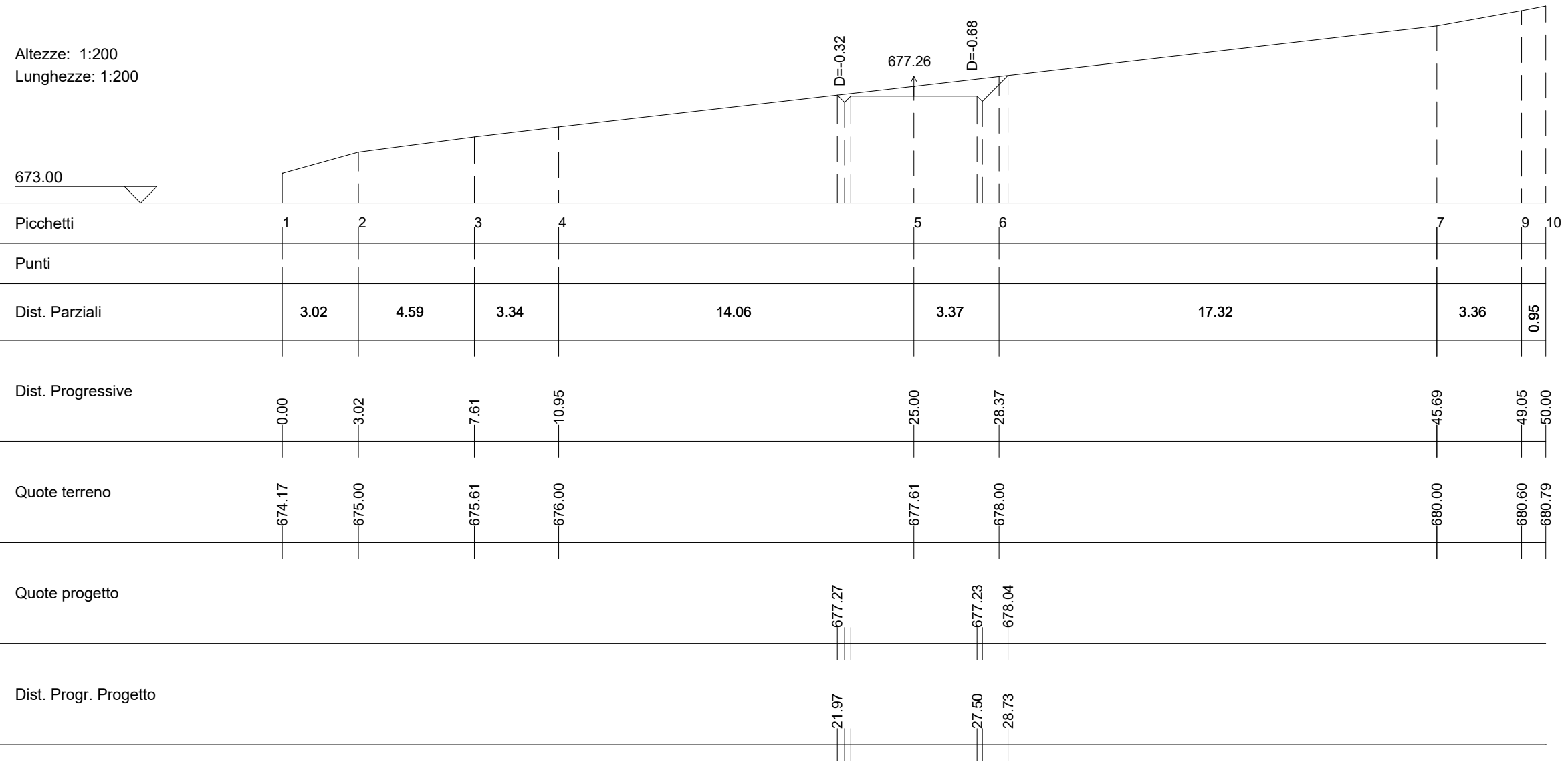


Picchetti	1	2	3	4	5	6	7	8	10	11	12
Punti											
Dist. Parziali	0.48	3.78	6.66	11.09	2.40	0.58	15.52	2.73	1.79	4.96	
Dist. Progressive	0.00	0.48	4.26	10.92	22.02	24.42	25.00	40.52	43.25	45.04	50.00
Quote terreno	673.89	674.00	675.00	676.00	677.69	678.00	678.06	680.00	680.49	680.79	681.65
Quote progetto					677.69						
Dist. Progr. Progetto					22.02						
						27.50	28.75				

Wtg04-St24

Area di Sterro: -2.66
 Area di Riporto: 0.00

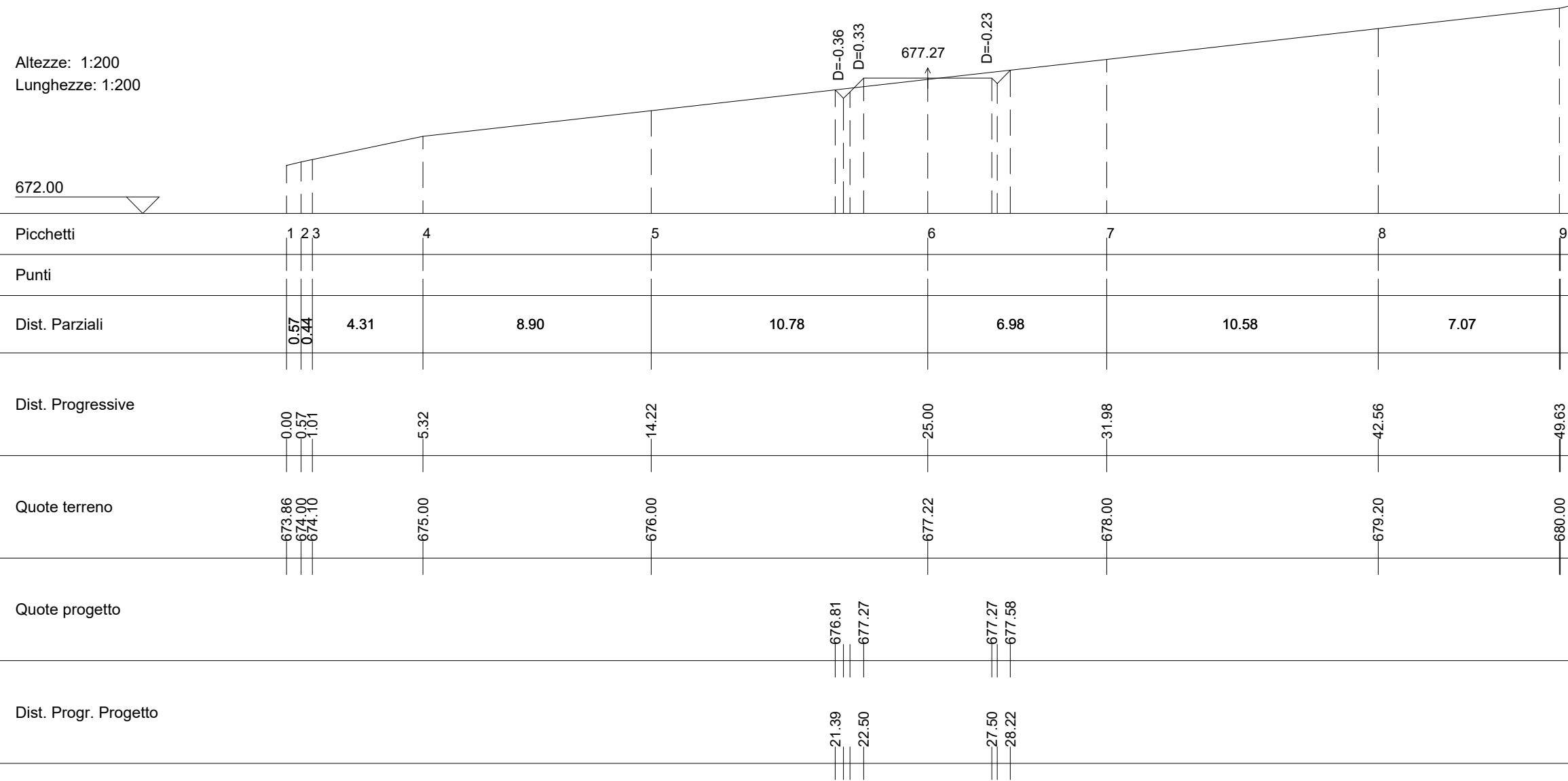
Altezze: 1:200
 Lunghezze: 1:200



Wtg04-St25

Area di Sterro: -0.56
 Area di Riporto: 0.55

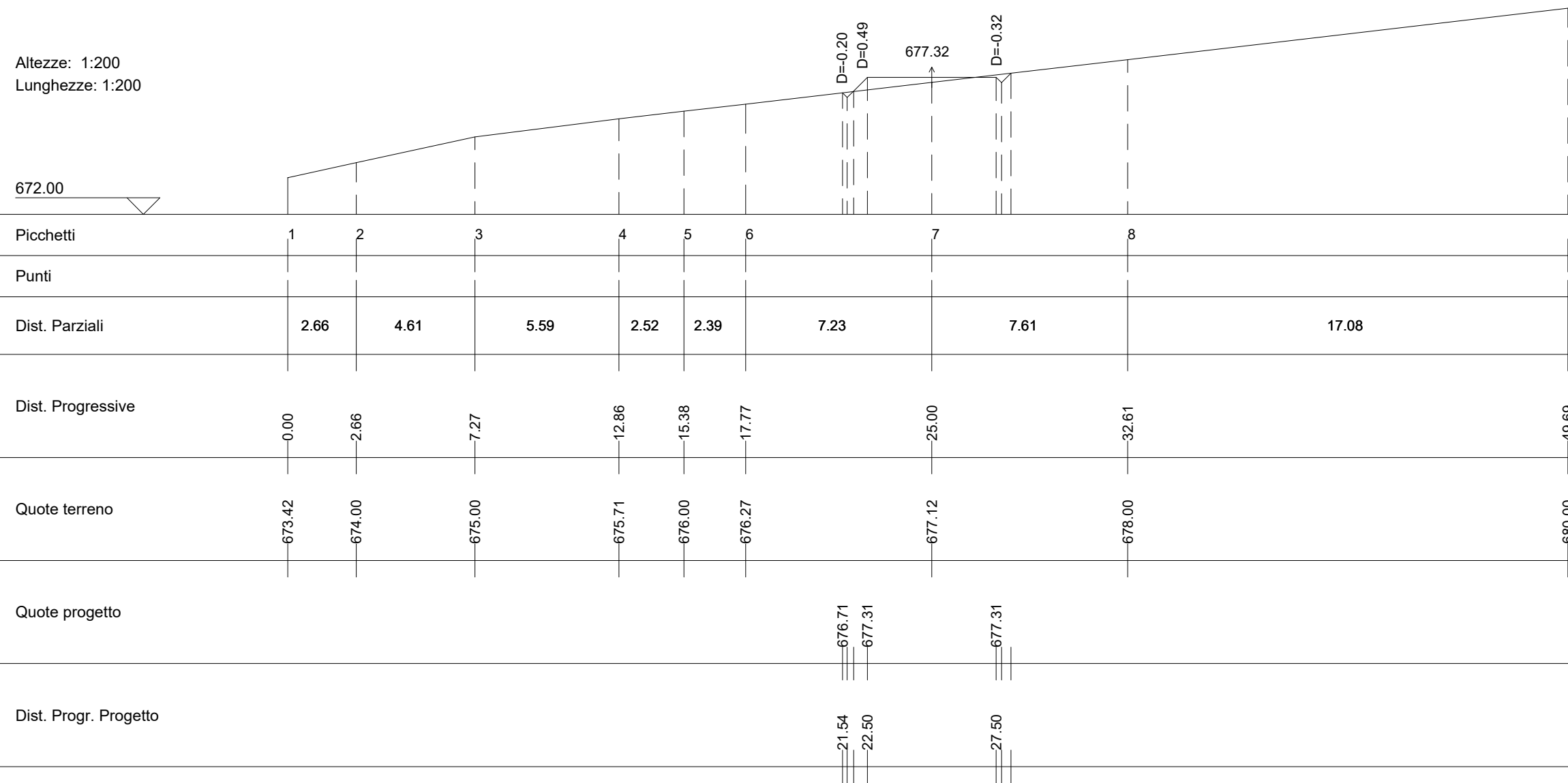
Altezze: 1:200
 Lunghezze: 1:200



Wtg04-St26

Area di Sterro: -0.18
 Area di Riporto: 1.16

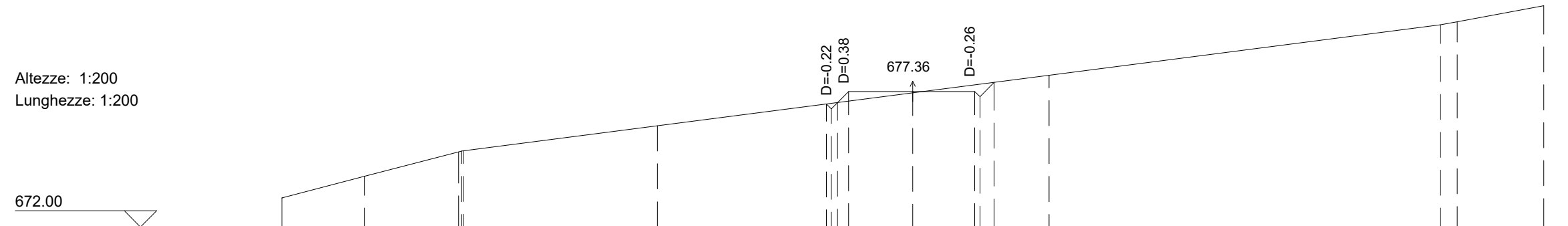
Altezze: 1:200
 Lunghezze: 1:200



Wtg04-St27

Area di Sterro: -0.53
 Area di Riporto: 0.65

Altezze: 1:200
 Lunghezze: 1:200

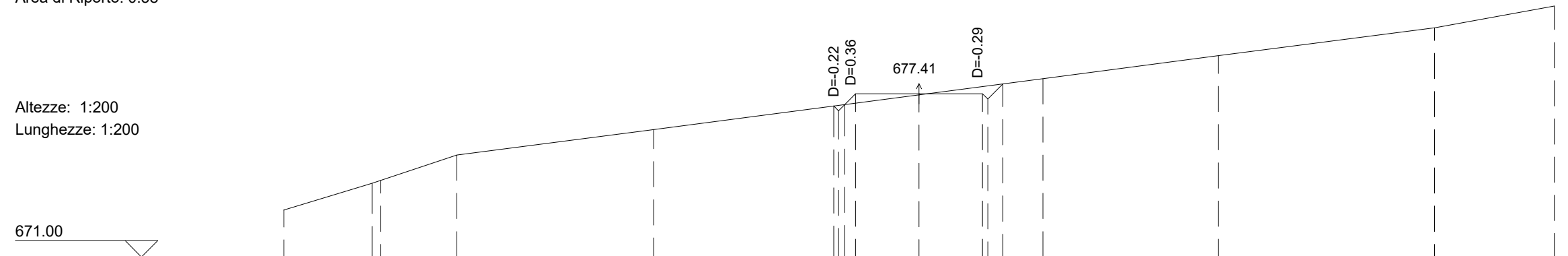


Picchetti	1	2	3	6	7	8	9	12
Punti								
Dist. Parziali	3.27	3.73	7.69	10.12	5.40	15.51	0.66	3.43
Dist. Progressive	0.00	3.27	7.01	14.88	25.00	30.40	45.91	50.00
Quote terreno	673.14	674.00	674.97	676.00	677.31	678.00	680.00	680.75
Quote progetto					676.86 677.36	677.36 677.72		
Dist. Progr. Progetto					21.58 22.46	27.46 28.23		

Wtg04-St28

Area di Sterro: -0.60
 Area di Riporto: 0.58

Altezze: 1:200
 Lunghezze: 1:200

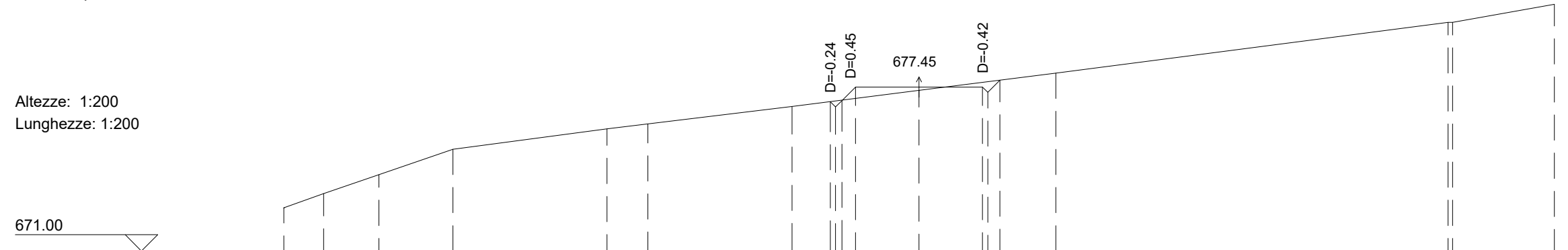


Picchetti	1	2	4	5	6	7	8	9	11
Punti									
Dist. Parziali		3.48	3.00	7.75	10.45	4.88	6.91	8.50	4.70
Dist. Progressive	0.00	3.48	6.81	14.56	25.00	29.88	36.78	45.29	50.00
Quote terreno	672.84	673.89	675.00	676.00	677.37	678.00	678.90	680.00	680.85
Quote progetto					676.93 677.40	677.40 677.80			
Dist. Progr. Progetto					21.64 22.50	27.50 28.30			

Wtg04-St29

Area di Sterro: -0.36
 Area di Riporto: 0.89

Altezze: 1:200
 Lunghezze: 1:200

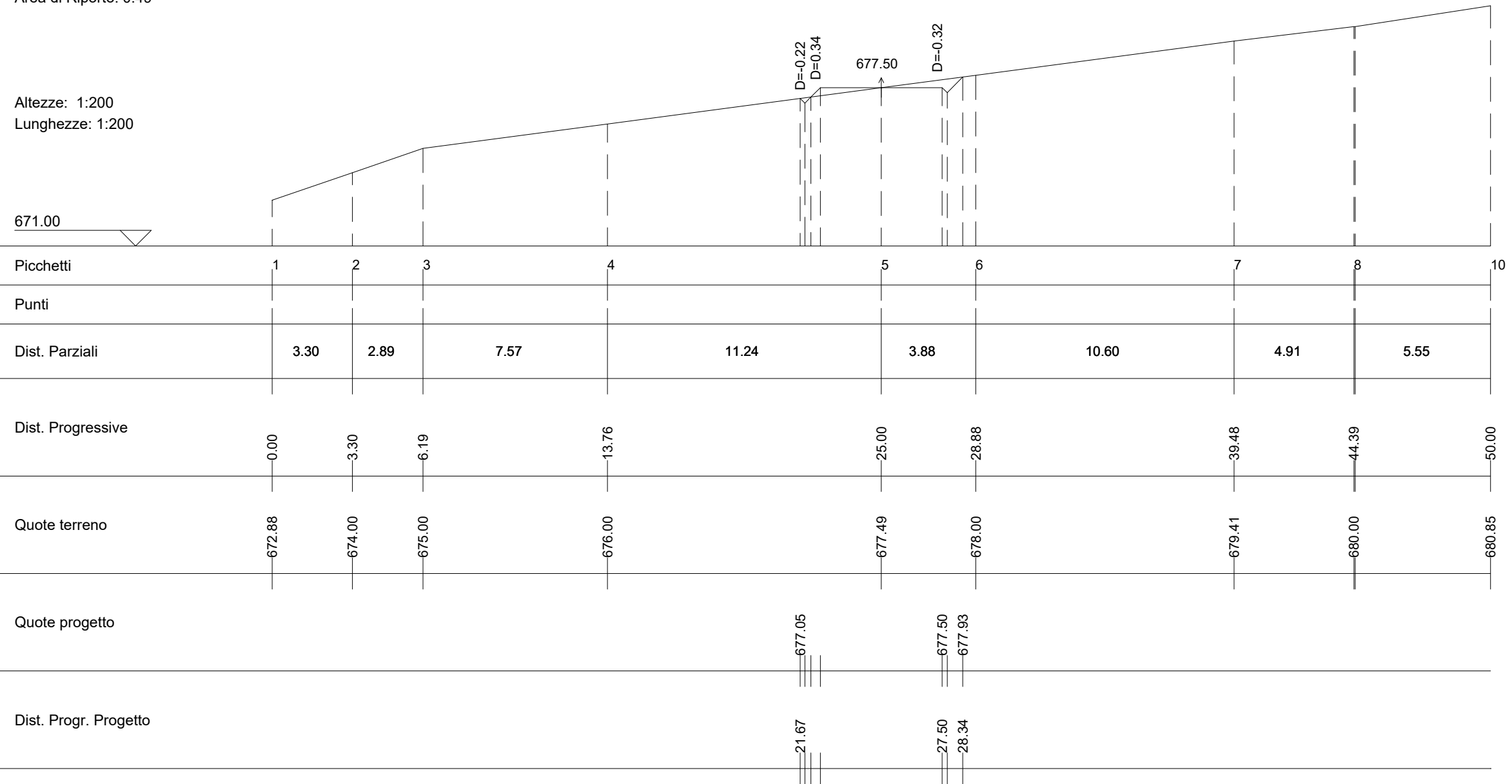


Picchetti	1	2	3	4	5	6	7	8	9	10	12
Punti											
Dist. Parziali		1.57	2.17	2.91	6.06	1.61	5.67	5.00	5.39	15.44	4.00
Dist. Progressive	0.00	1.57	3.75	6.66	12.72	14.33	20.00	25.00	30.39	45.82	50.00
Quote terreno	672.70	673.26	674.00	675.00	675.80	676.00	676.68	677.33	678.00	680.00	680.71
Quote progetto							676.88 677.45	677.45 677.72			
Dist. Progr. Progetto							21.51 22.50	27.50 28.18			

Wtg04-St30

Area di Sterro: -0.71
Area di Riporto: 0.49

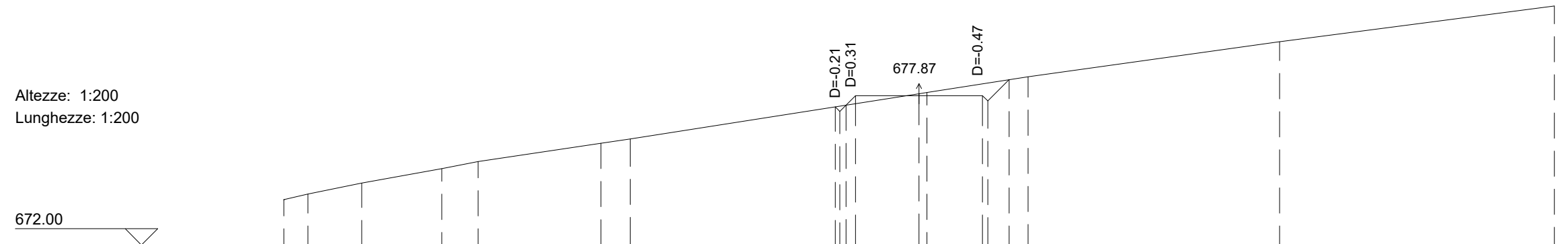
Altezze: 1:200
Lunghezze: 1:200



Wtg04-St31

Area di Sterro: -1.17
Area di Riporto: 0.37

Altezze: 1:200
Lunghezze: 1:200

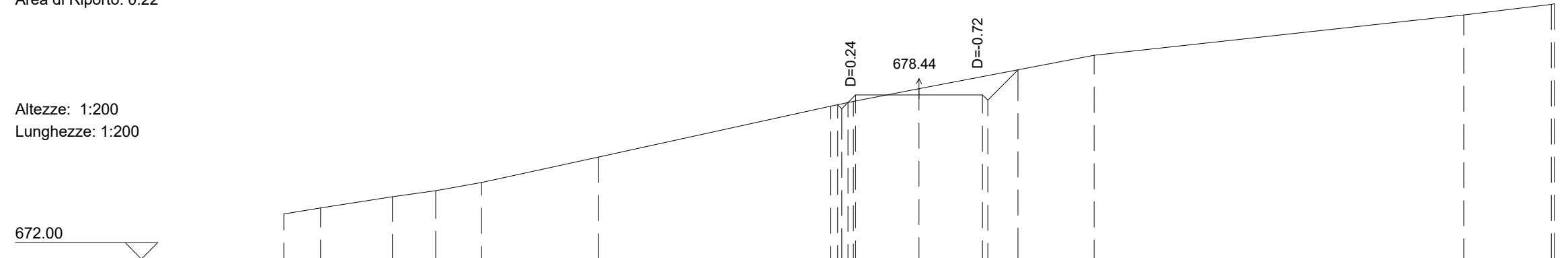


Picchetti		1	2	4	5	6	7	8		9	11	12	14
Punti													
Dist. Parziali		0.95	2.11	3.15	1.44	4.84	1.15	11.37	3.97	9.90	10.80		
Dist. Progressive		0.00	0.95	3.07	6.22	7.65	12.49	13.63	25.00	29.29	39.19	50.00	
Quote terreno		673.78	674.00	674.44	675.00	675.29	676.00	676.17	677.95	678.62	680.00	681.40	
Quote progetto									677.43	677.87	678.51		
Dist. Progr. Progetto									21.70	27.50	28.54		

Wtg04-St32

Area di Sterro: -2.10
 Area di Riporto: 0.22

Altezze: 1:200
 Lunghezze: 1:200

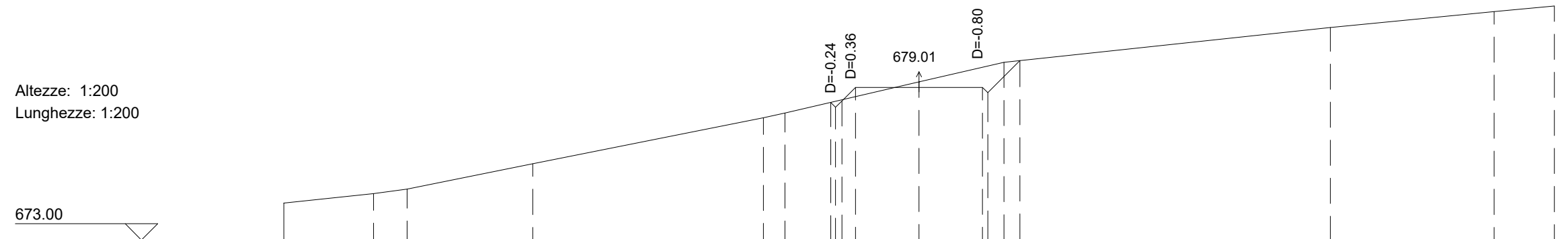


Picchetti	1	2	3	4	5	6	7	8	9	10	12	13
Punti												
Dist. Parziali		1.45	2.83	1.70	1.80	4.61	9.14	0.89	2.59	6.89	14.55	3.45
Dist. Progressive	0.00	1.45	4.28	5.98	7.79	12.39	21.53	22.41	25.00	31.89	46.44	49.89
Quote terreno	673.77	674.00	674.44	674.68	675.00	676.00	678.00	678.19	678.68	680.00	681.58	682.00
Quote progetto							678.06		678.44	679.43		
Dist. Progr. Progetto							21.80		27.50	28.90		

Wtg04-St33

Area di Sterro: -2.30
Area di Riporto: 0.37

Altezze: 1:200
Lunghezze: 1:200

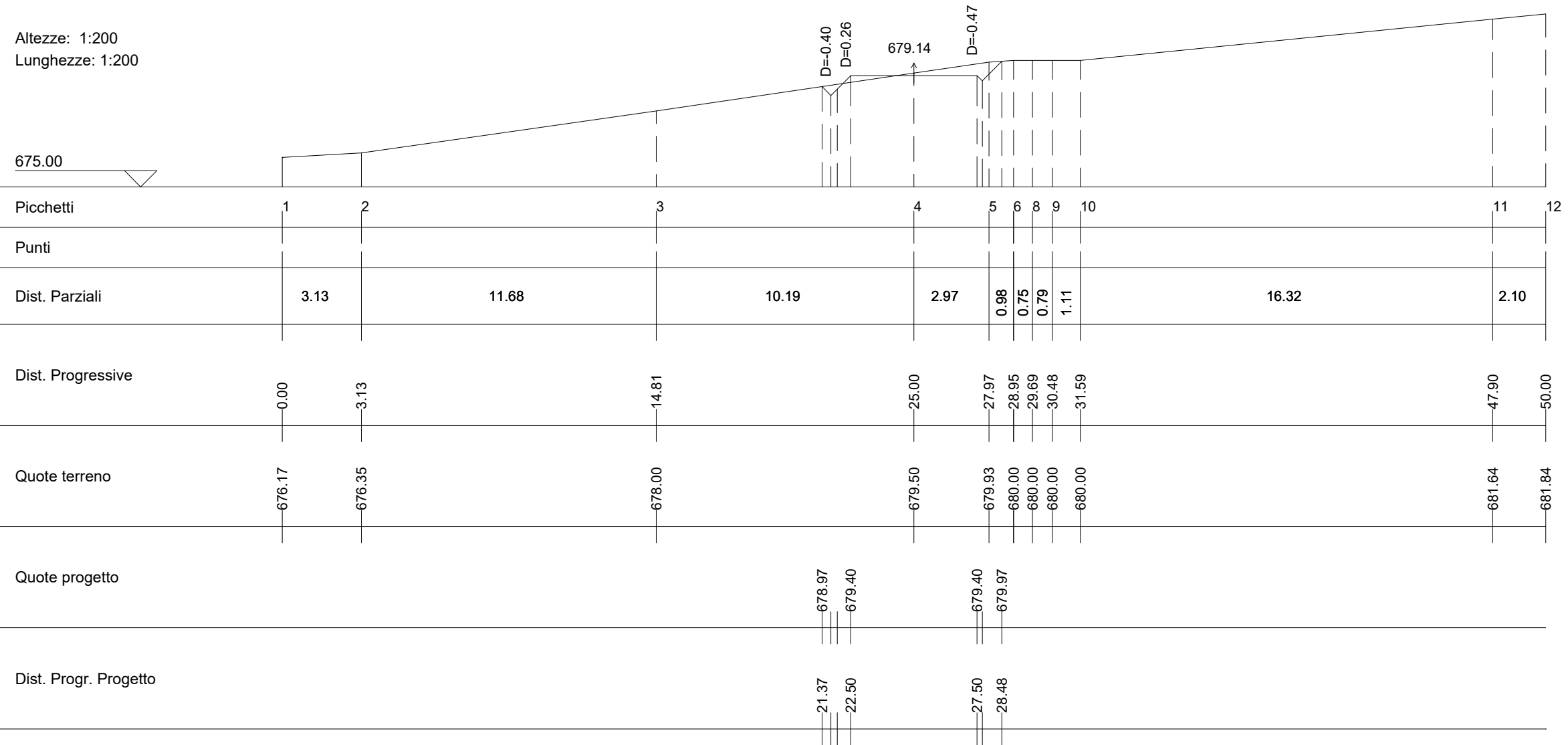


Picchetti		1	2	3	4		5	6		7	8		10		11	12
Punti																
Dist. Parziali			3.53	1.32	4.95		9.08	0.84	5.28	3.34		12.84		6.45	2.37	
Dist. Progressive		0.00	3.53	4.85	9.80		18.88	19.72		25.00	28.34		41.18		47.63	50.00
Quote terreno		674.46	674.83	675.00	676.00		677.81	678.00		679.23	680.00		681.37		682.00	682.22
Quote progetto									678.42		679.01					
									679.01		680.07					
Dist. Progr. Progetto									21.53		27.50					
									22.50		28.97					

Wtg04-St34

Area di Sterro: -1.31
Area di Riporto: 0.28

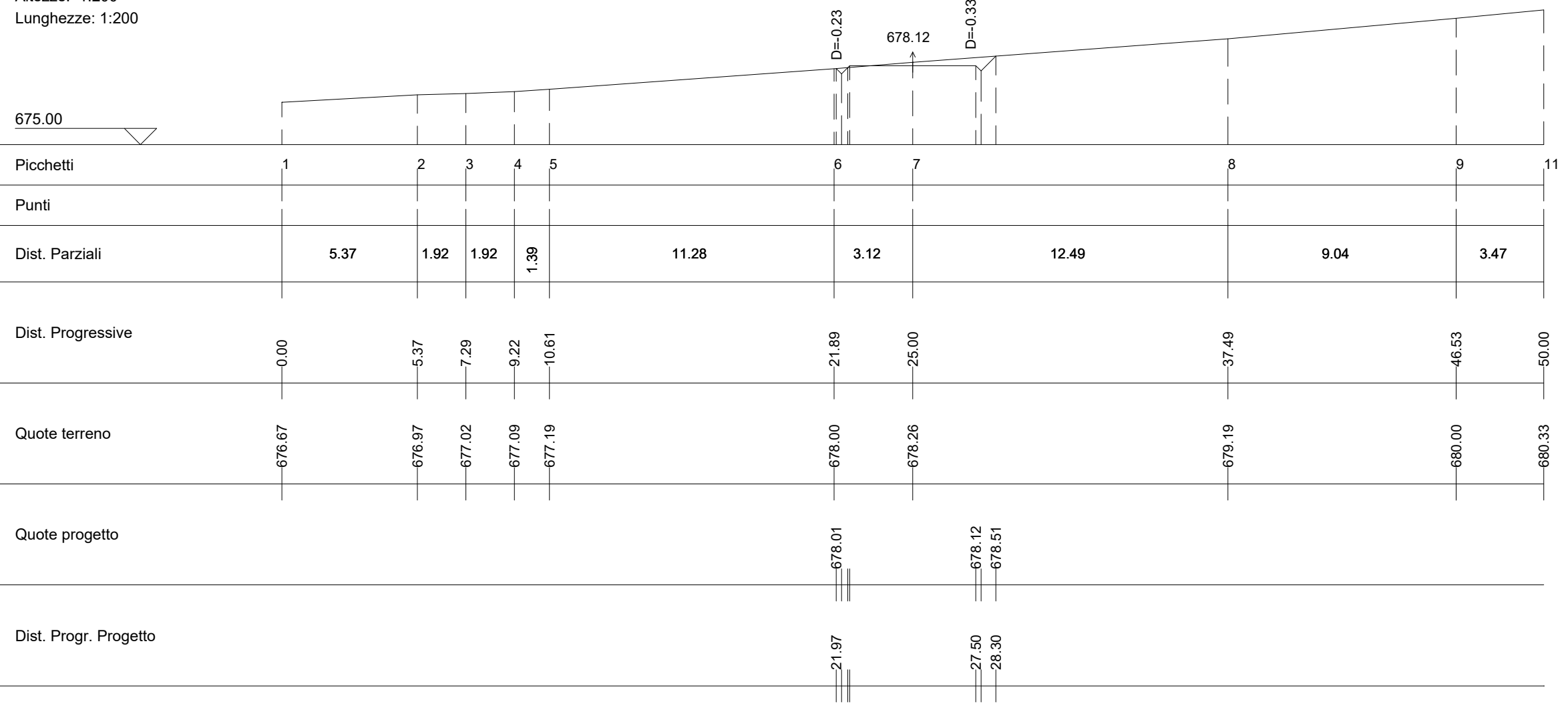
Altezze: 1:200
Lunghezze: 1:200



Wtg04-St36

Area di Sterro: -1.01
 Area di Riporto: 0.03

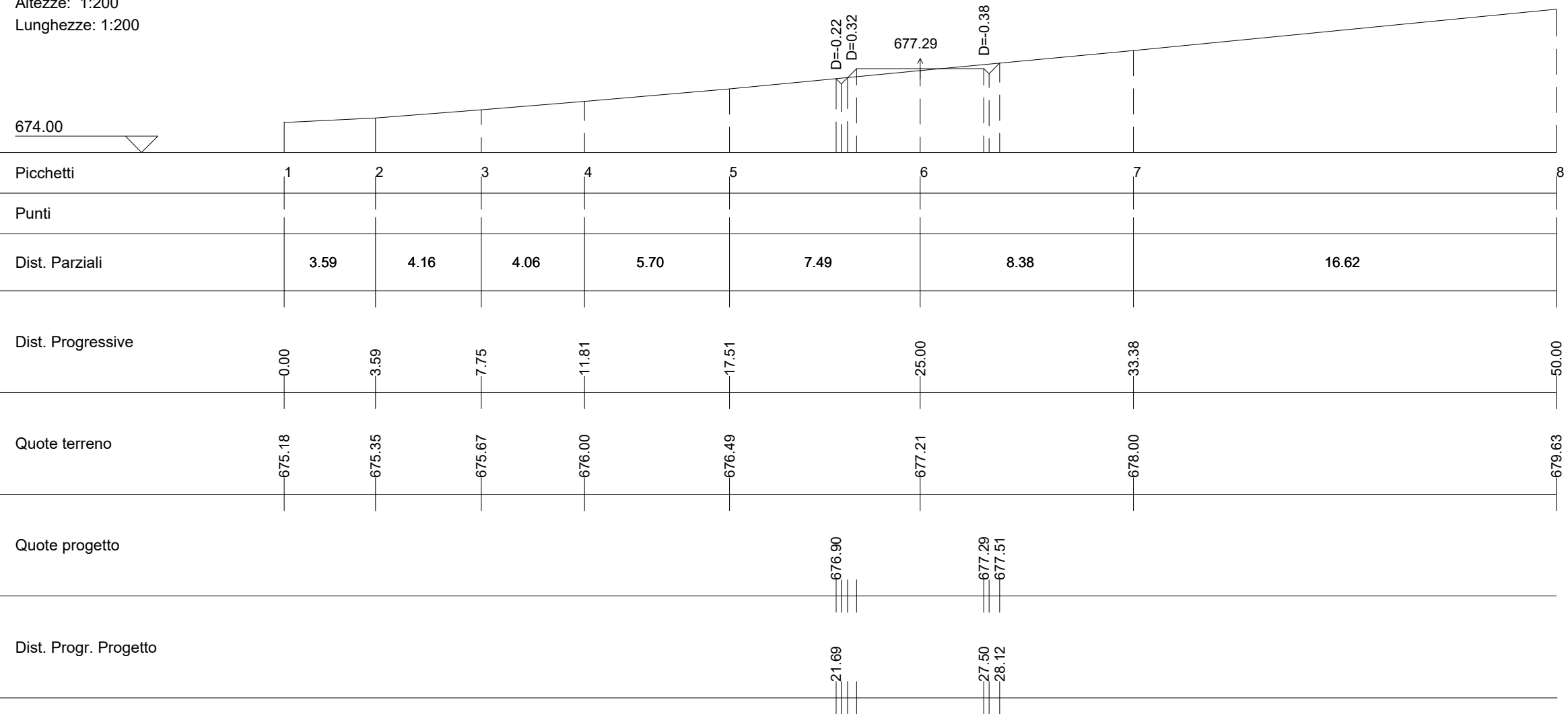
Altezze: 1:200
 Lunghezze: 1:200



Wtg04-St37

Area di Sterro: -0.32
 Area di Riporto: 0.59

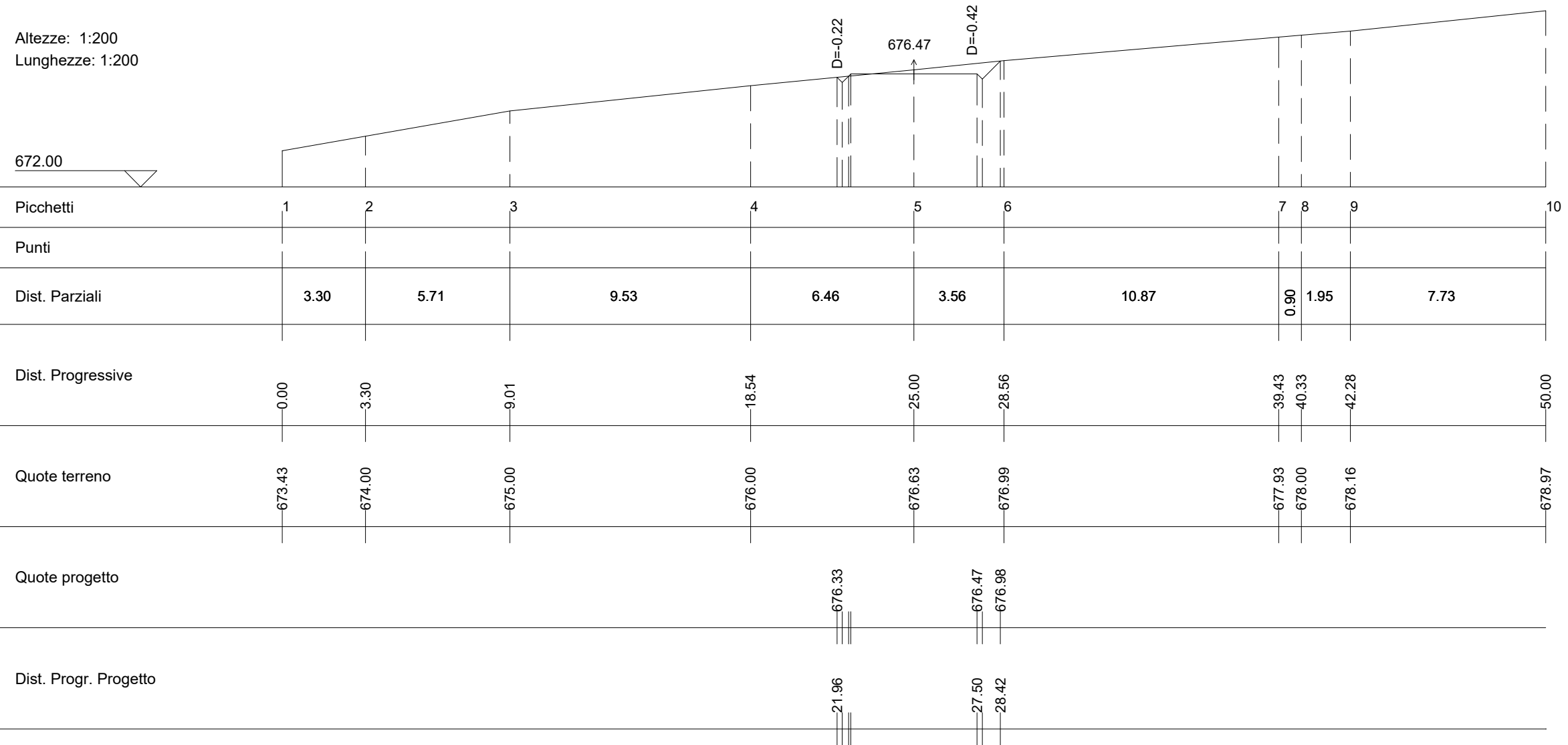
Altezze: 1:200
 Lunghezze: 1:200



Wtg04-St38

Area di Sterro: -1.26
 Area di Riporto: 0.04

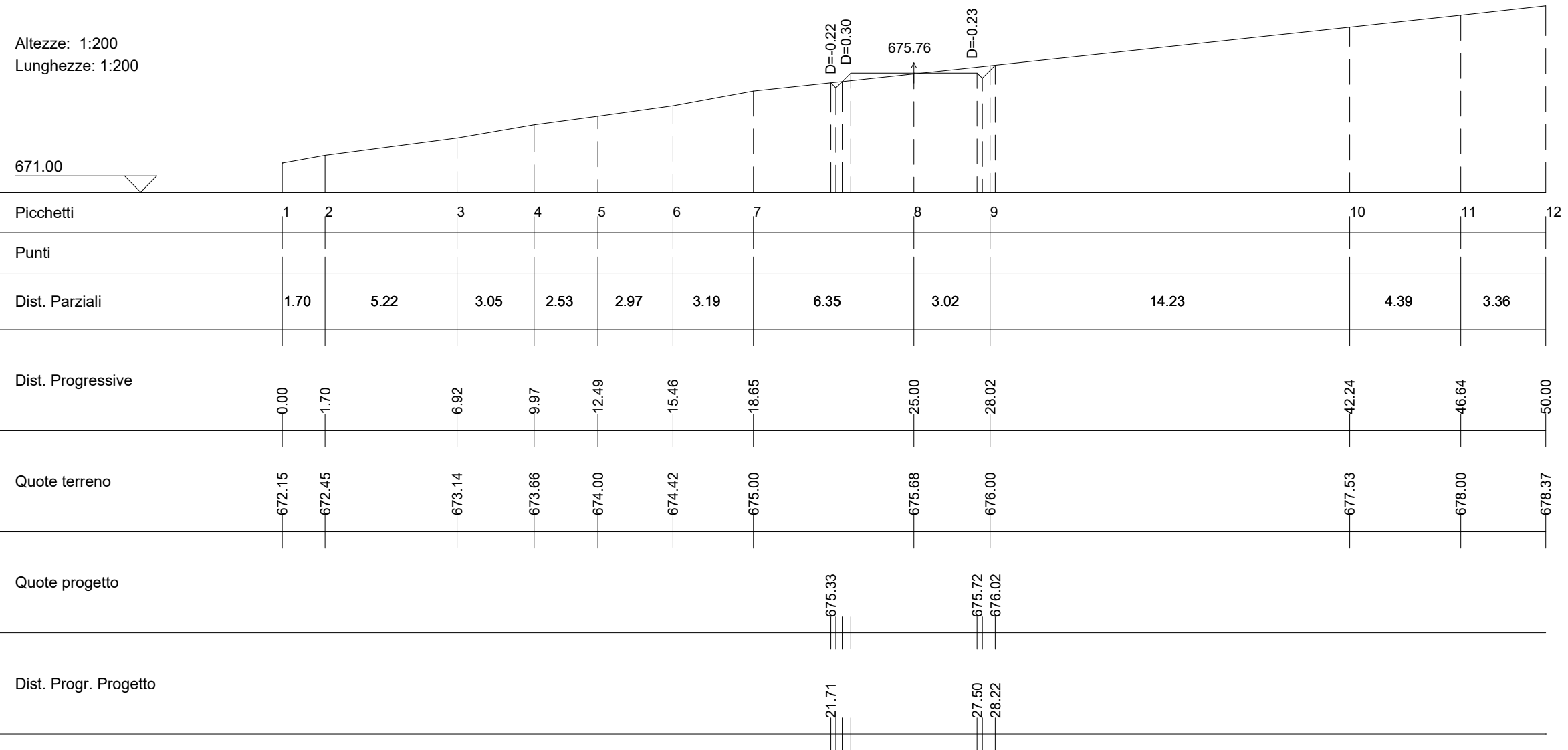
Altezze: 1:200
 Lunghezze: 1:200



Wtg04-St39

Area di Sterro: -0.49
 Area di Riporto: 0.48

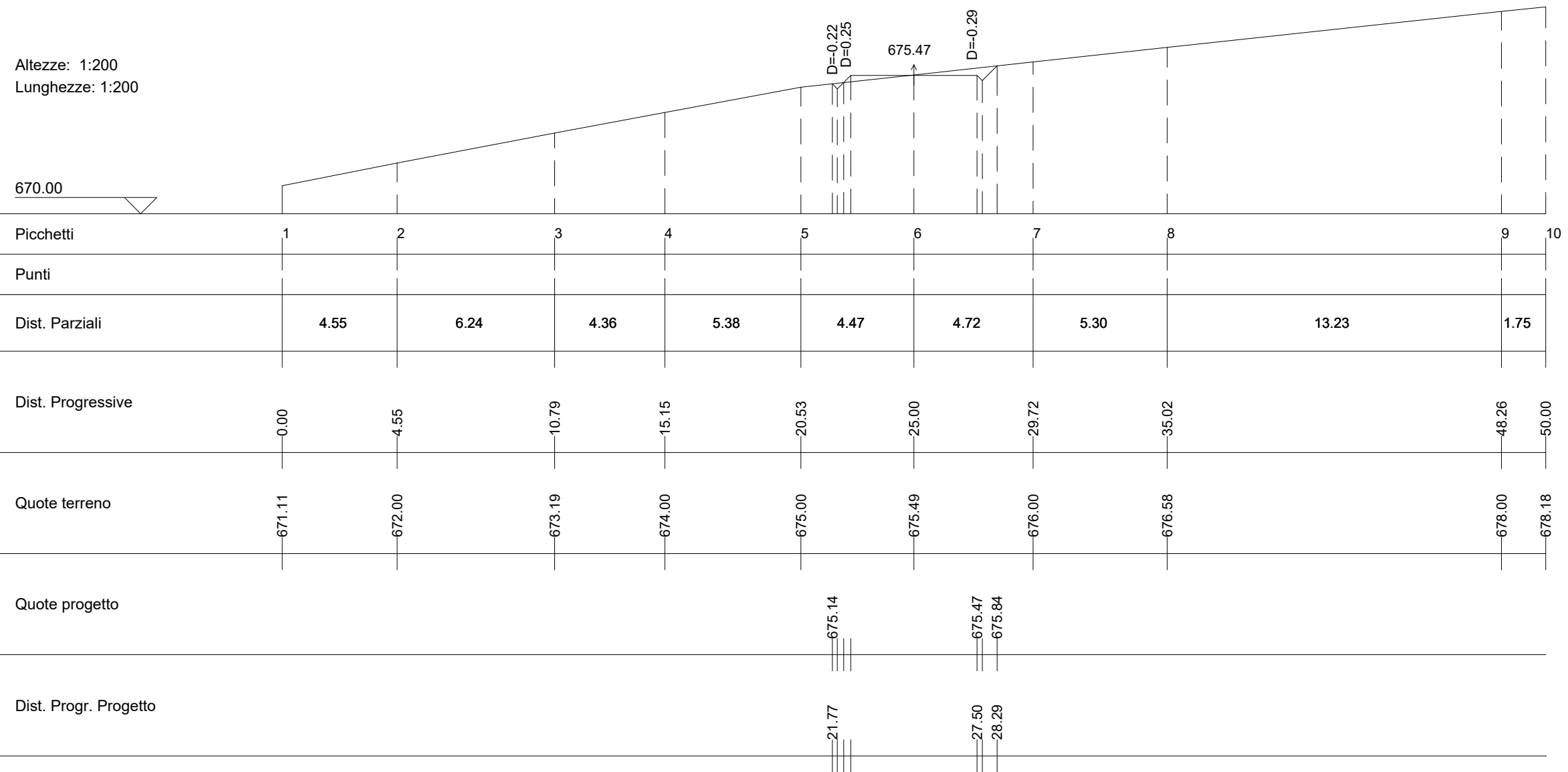
Altezze: 1:200
 Lunghezze: 1:200



Wtg04-St40

Area di Sterro: -0.68
 Area di Riporto: 0.32

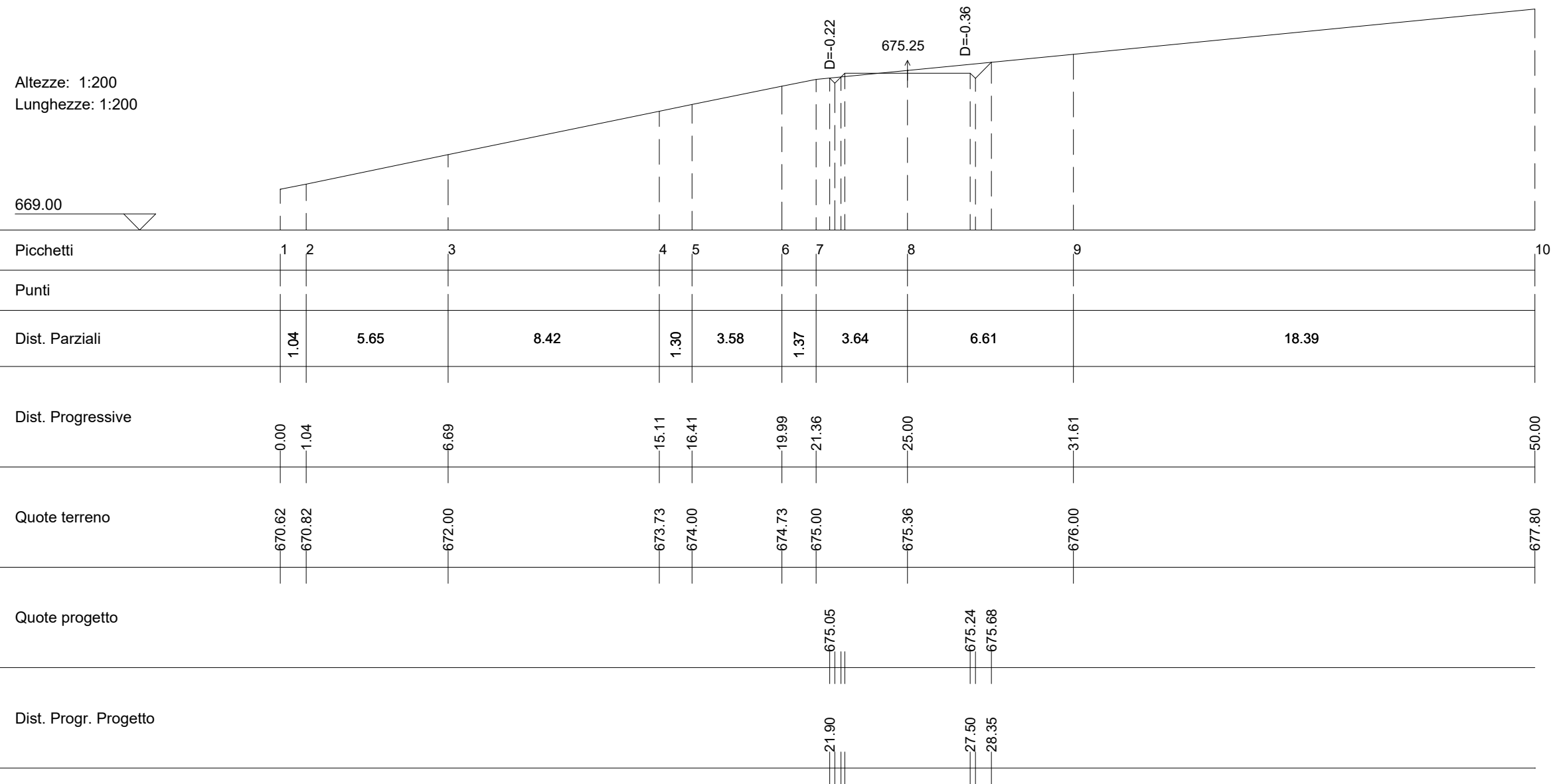
Altezze: 1:200
 Lunghezze: 1:200



Wtg04-St41

Area di Sterro: -0.98
 Area di Riporto: 0.10

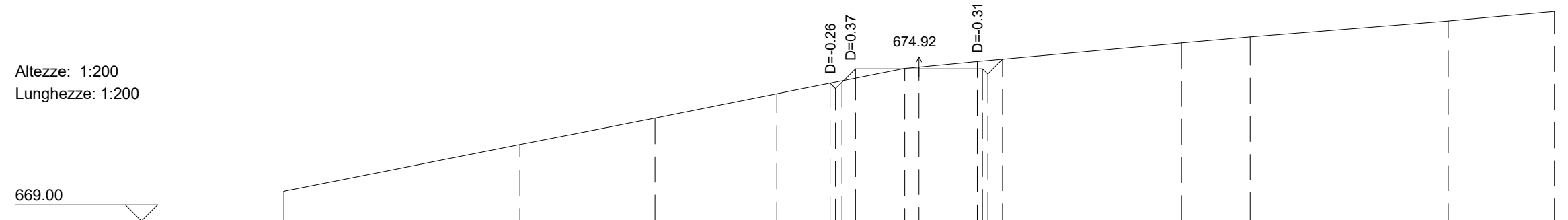
Altezze: 1:200
 Lunghezze: 1:200



Wtg04-St42

Area di Sterro: -0.80
Area di Riporto: 0.43

Altezze: 1:200
Lunghezze: 1:200

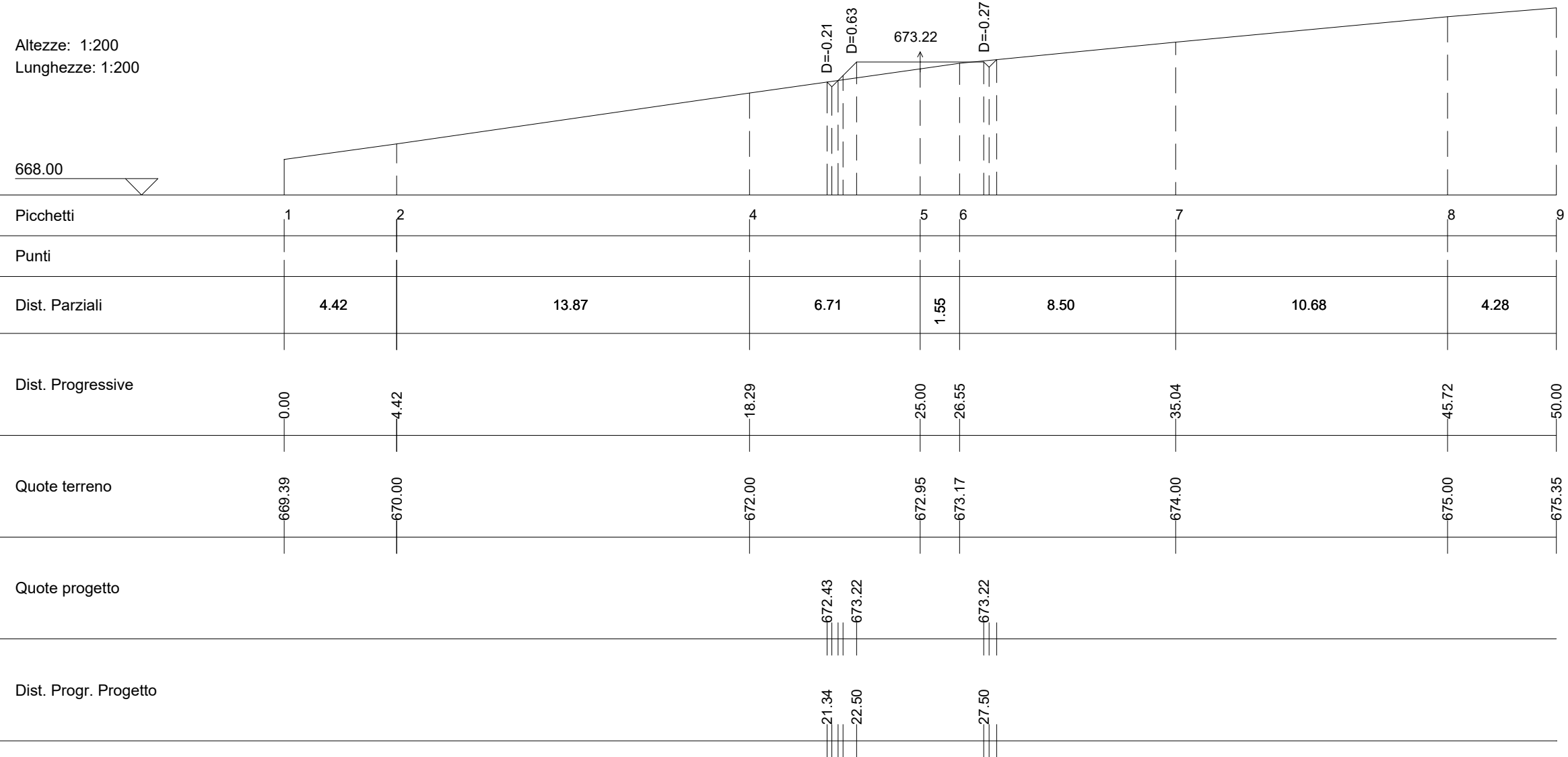


Picchetti	1	2	3	4	5	6	7	8	9	10	11
Punti											
Dist. Parziali		9.29	5.32	4.80	5.04	0.56	2.30	8.04	2.70	7.80	4.17
Dist. Progressive	0.00	9.29	14.61	19.40	24.44	25.00	27.30	35.33	38.03	45.83	50.00
Quote terreno	670.17	672.00	673.05	674.00	675.00	675.05	675.27	676.00	676.23	676.87	677.24
Quote progetto					674.42	674.99	674.99	675.36			
Dist. Progr. Progetto					21.50	22.50	27.50	28.29			

Wtg04-St44

Area di Sterro: -0.13
 Area di Riporto: 1.61

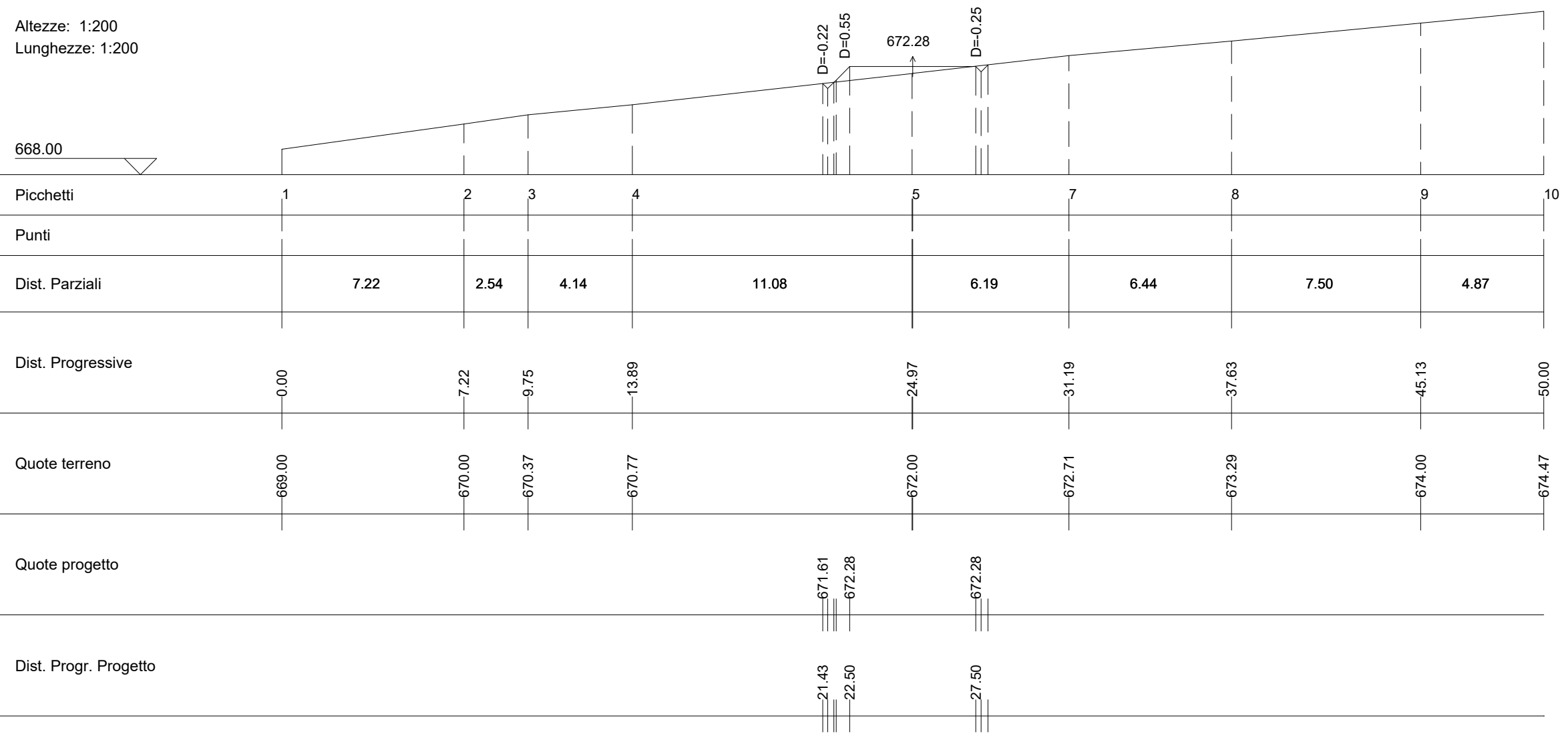
Altezze: 1:200
 Lunghezze: 1:200



Wtg04-St45

Area di Sterro: -0.11
 Area di Riporto: 1.51

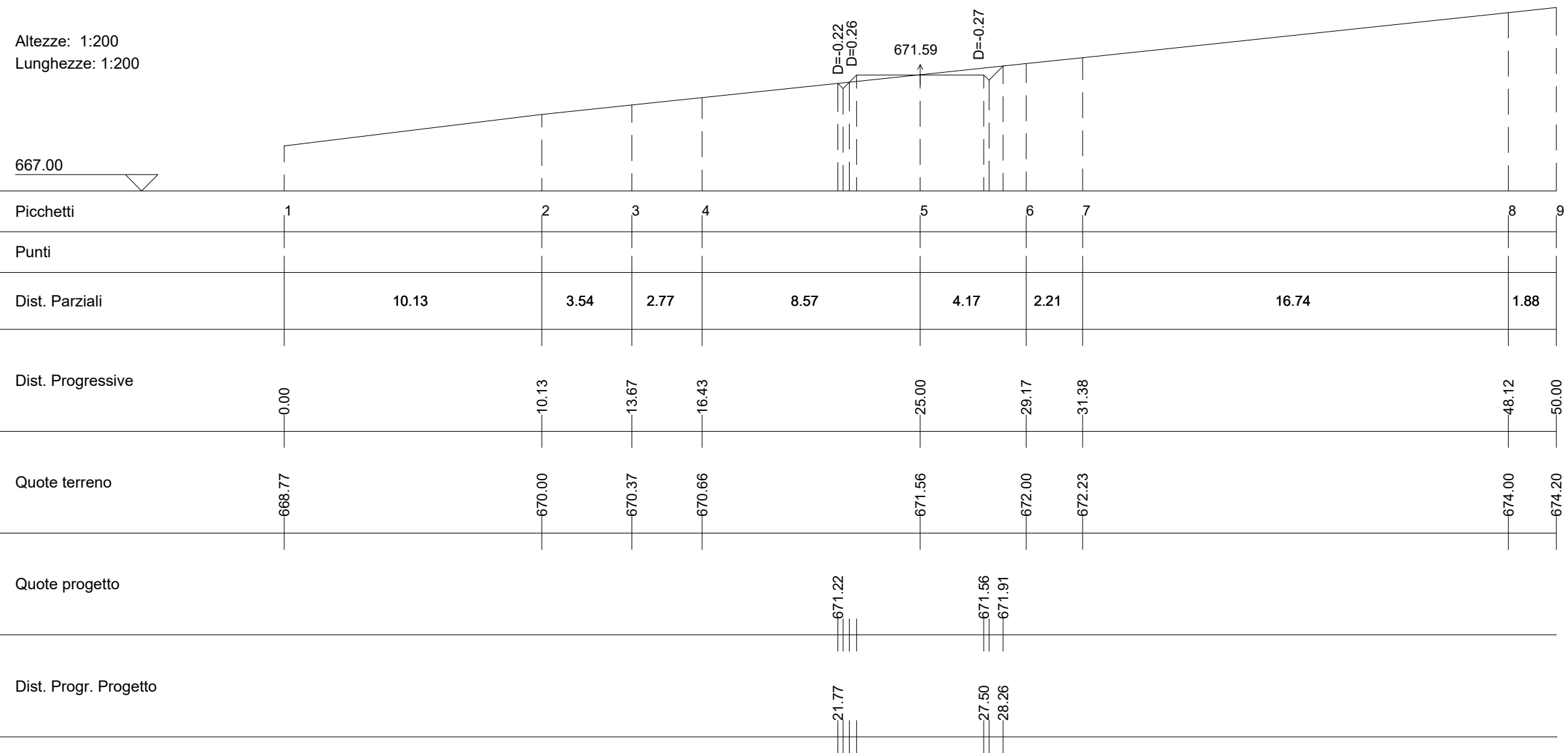
Altezze: 1:200
 Lunghezze: 1:200



Wtg04-St46

Area di Sterro: -0.61
 Area di Riporto: 0.35

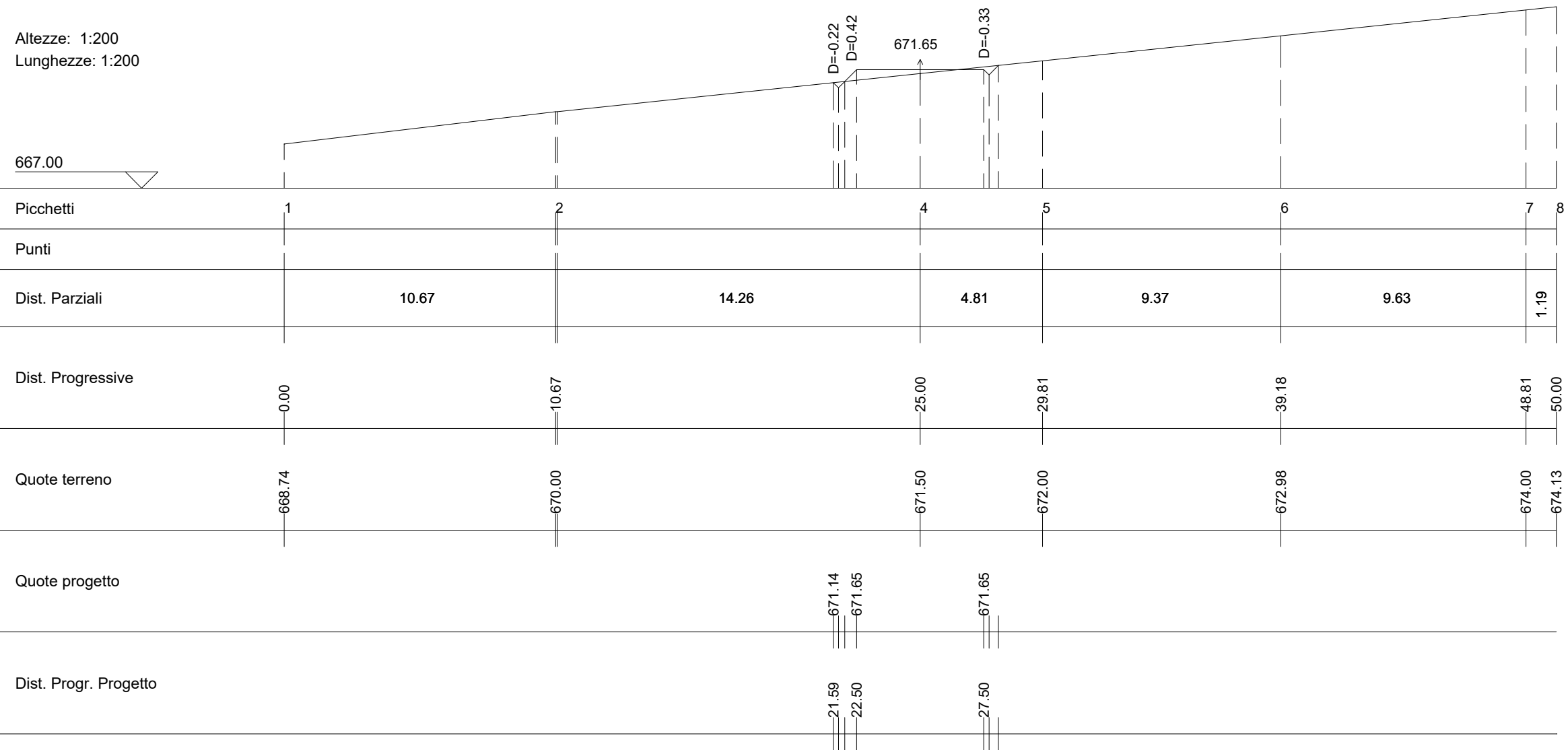
Altezze: 1:200
 Lunghezze: 1:200



Wtg04-St47

Area di Sterro: -0.21
 Area di Riporto: 0.93

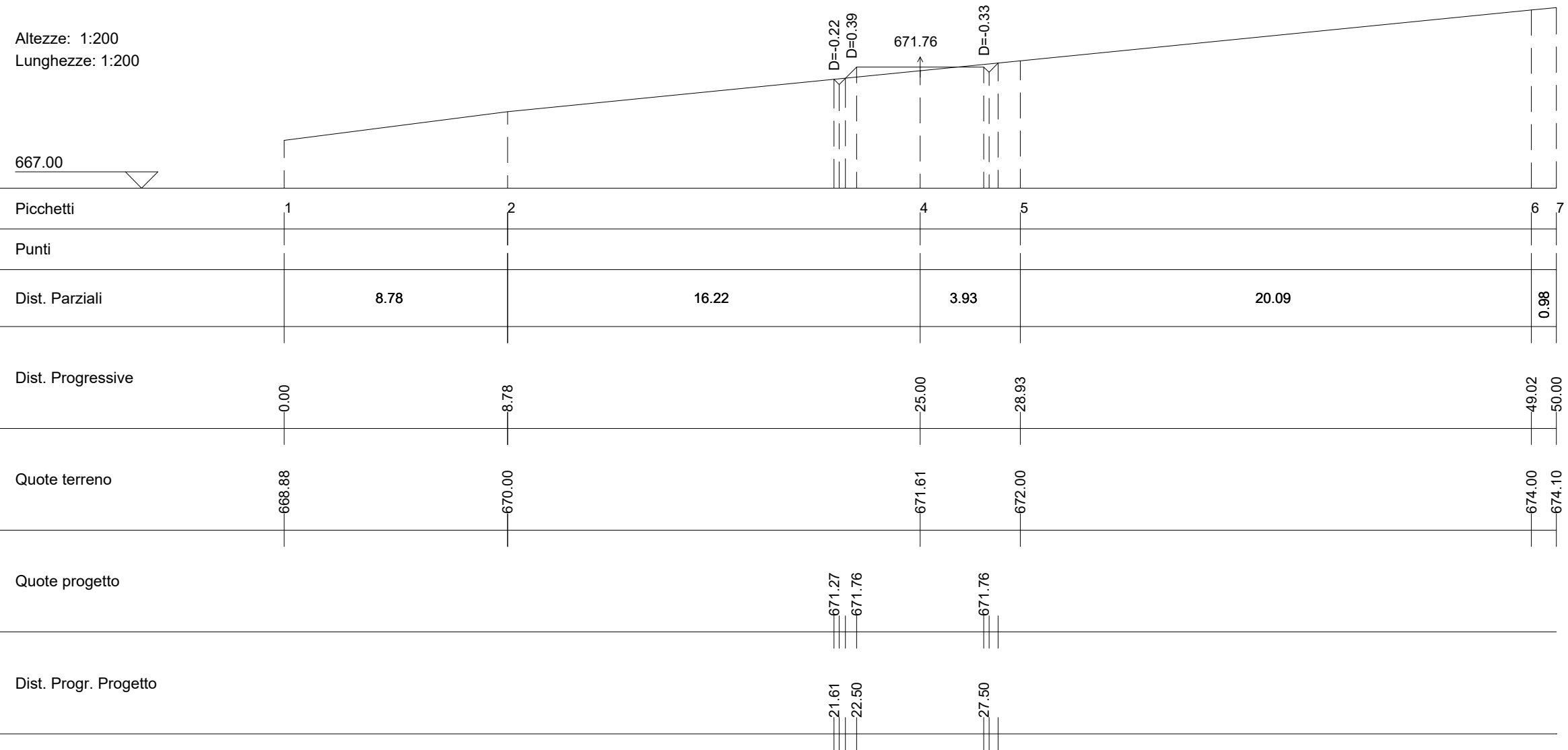
Altezze: 1:200
 Lunghezze: 1:200



Wtg04-St48

Area di Sterro: -0.21
Area di Riporto: 0.87

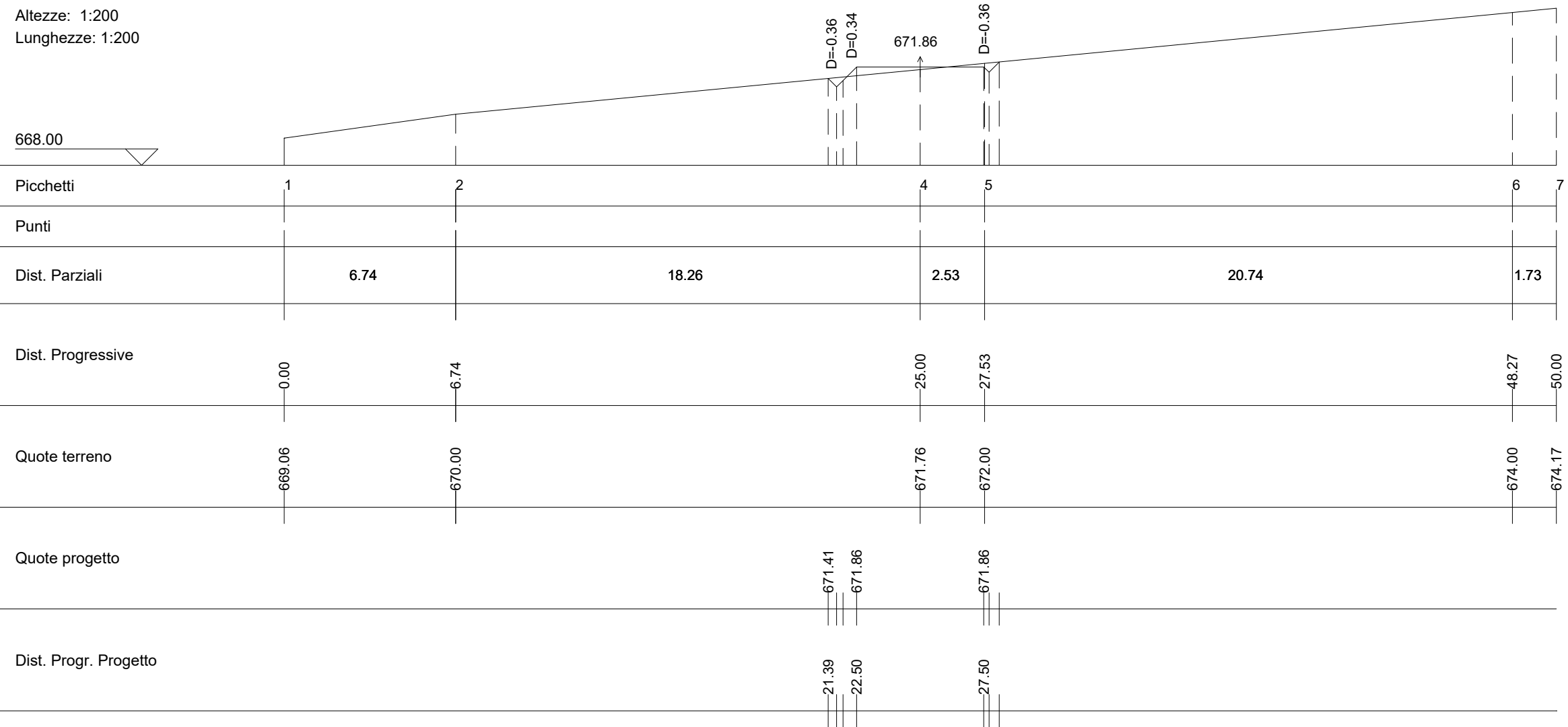
Altezze: 1:200
Lunghezze: 1:200



Wtg04-St49

Area di Sterro: -0.35
 Area di Riporto: 0.68

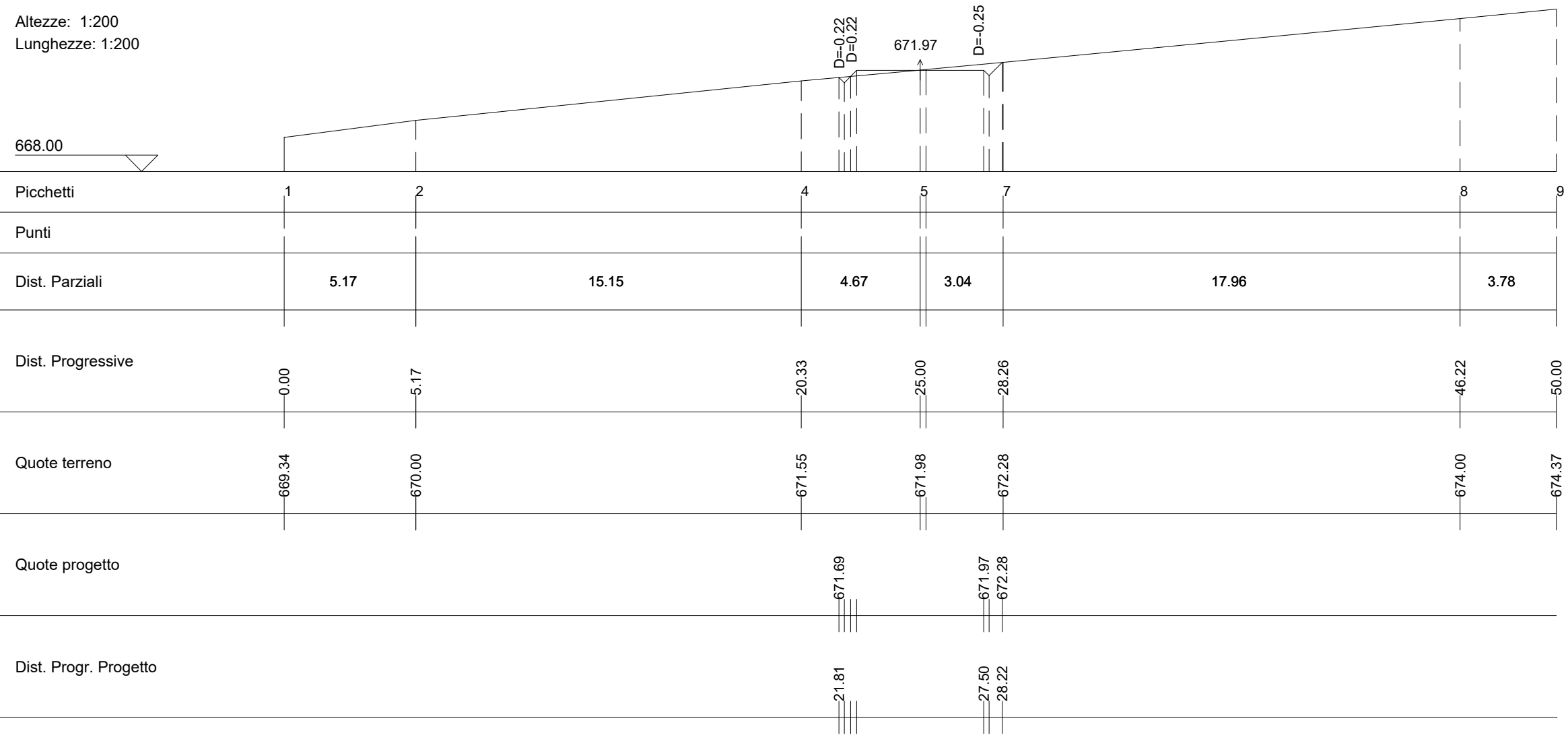
Altezze: 1:200
 Lunghezze: 1:200



Wtg04-St50

Area di Sterro: -0.57
 Area di Riporto: 0.28

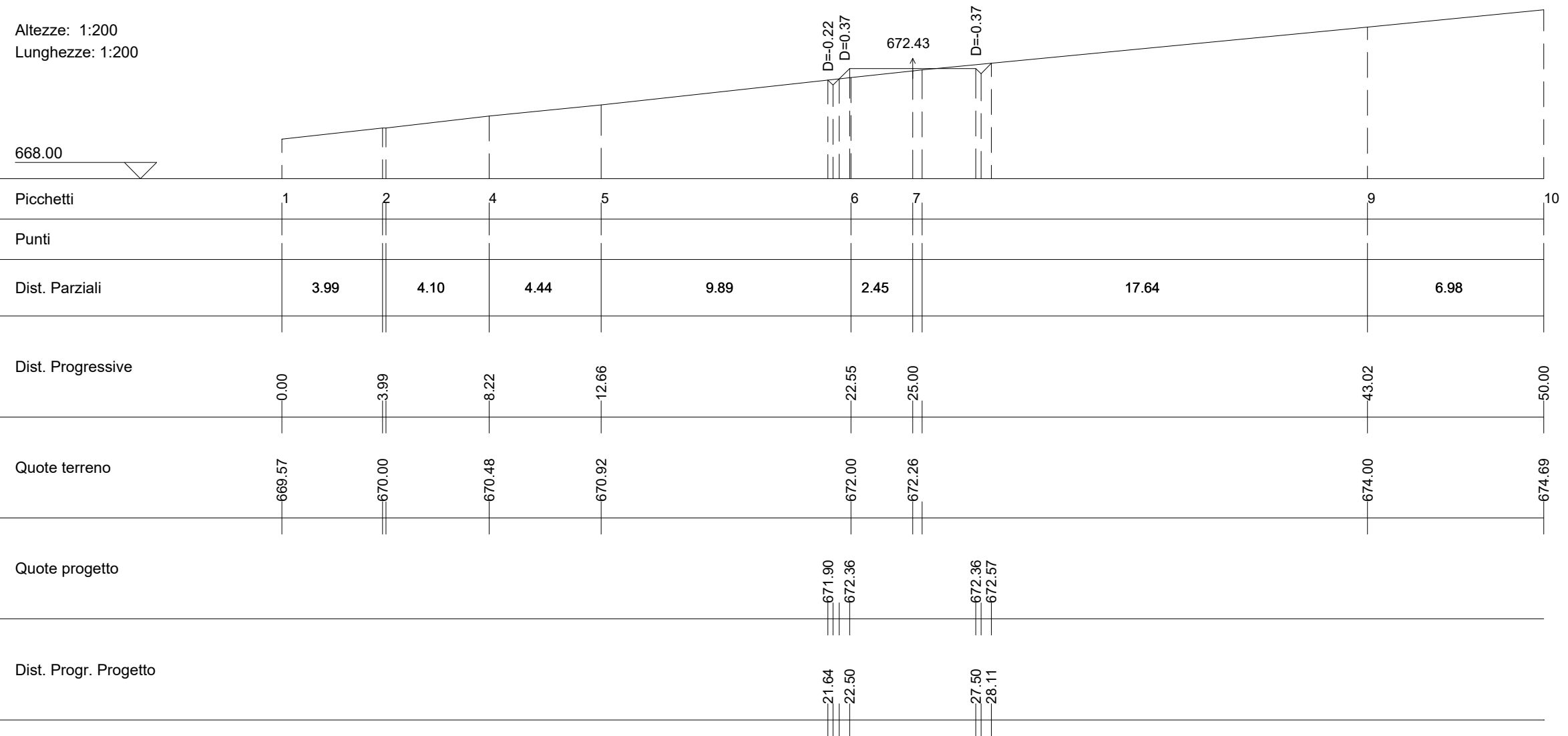
Altezze: 1:200
 Lunghezze: 1:200



Wtg04-St51

Area di Sterro: -0.29
 Area di Riporto: 0.71

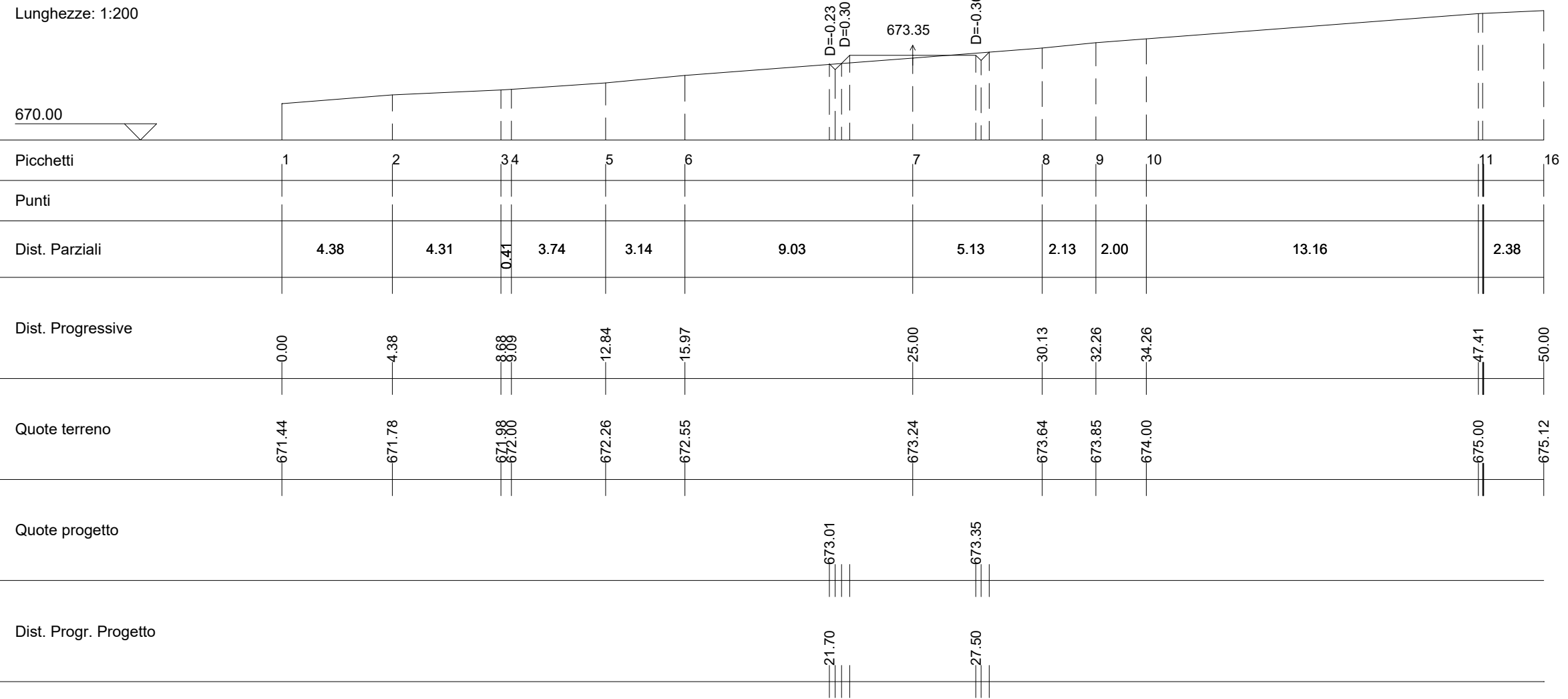
Altezze: 1:200
 Lunghezze: 1:200



Wtg04-St52

Area di Sterro: -0.19
 Area di Riporto: 0.63

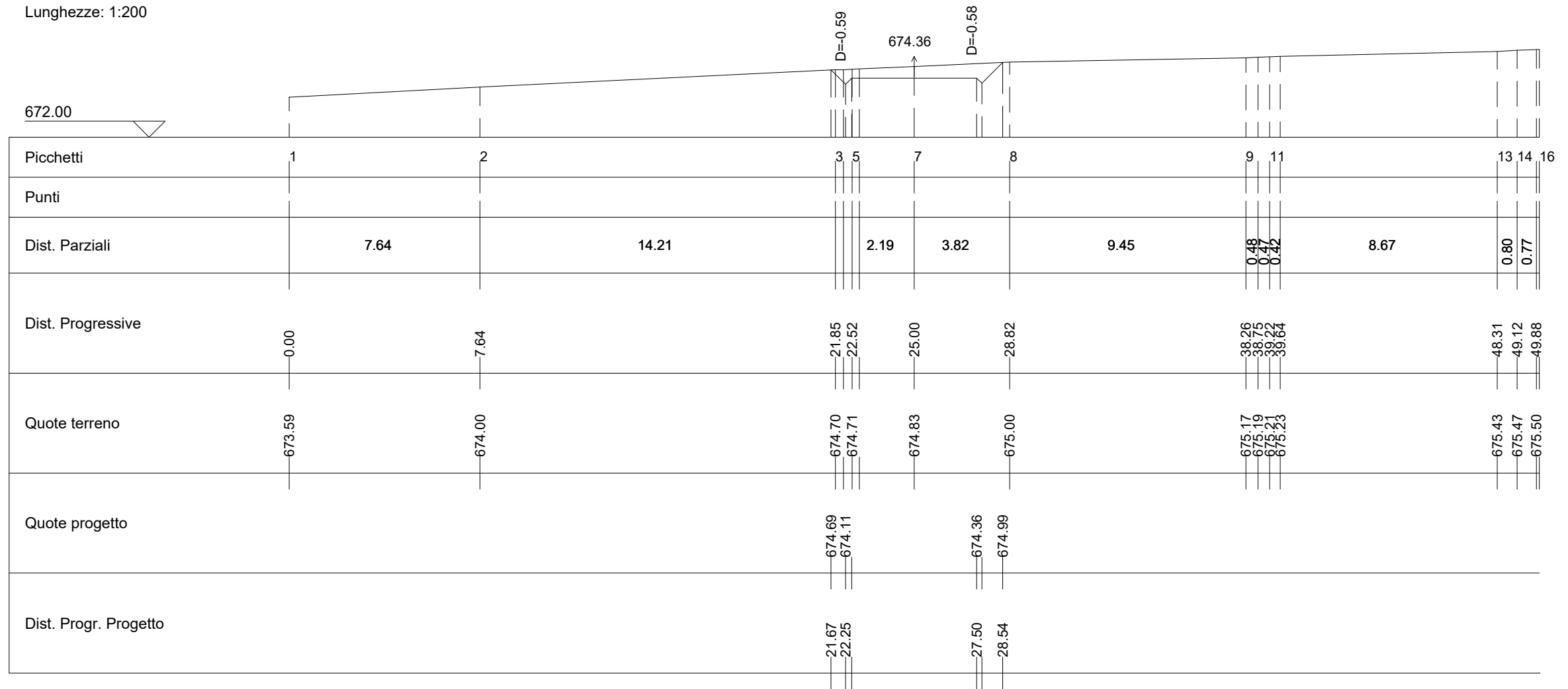
Altezze: 1:200
 Lunghezze: 1:200



Wtg04-St53

Area di Sterro: -3.12
 Area di Riporto: 0.00


Altezze: 1:200
 Lunghezze: 1:200



Wtg04-St54

Area di Sterro: -1.90
 Area di Riporto: 0.00

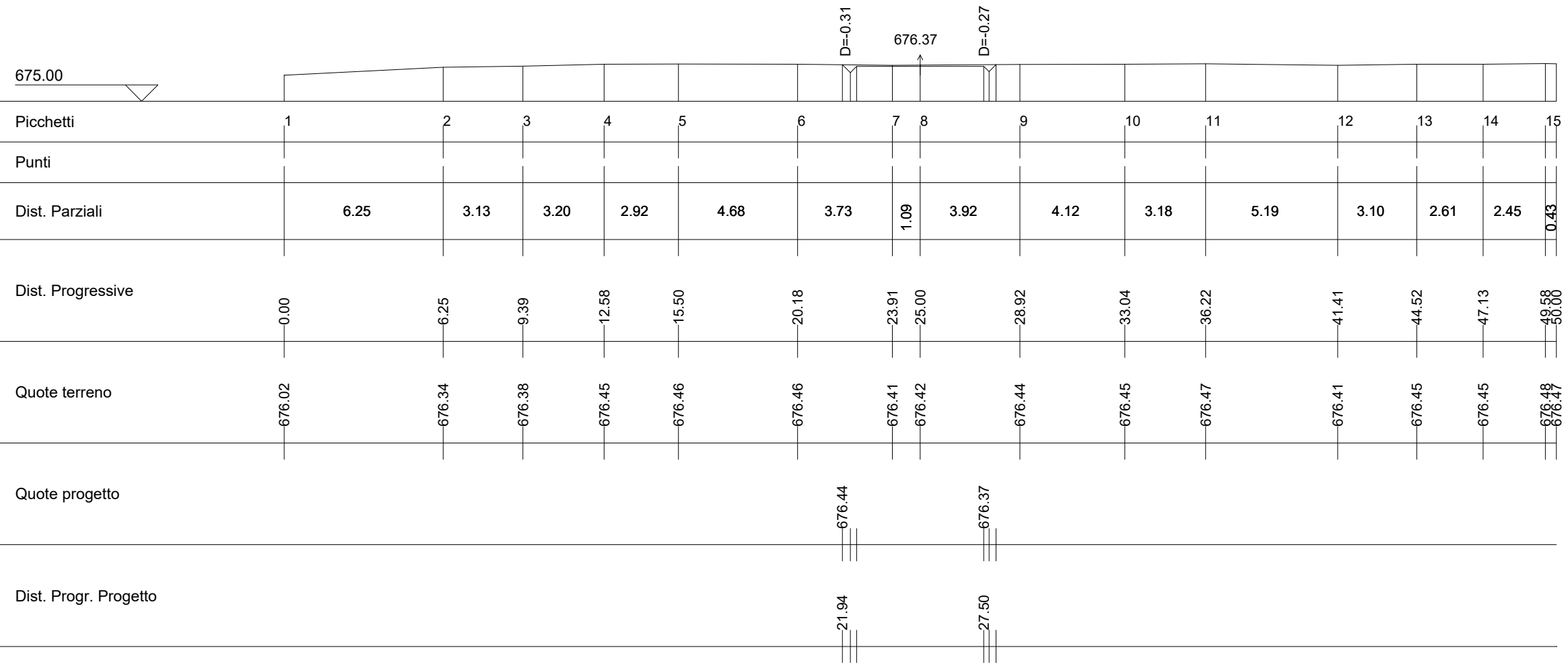
Altezze: 1:200
 Lunghezze: 1:200



Wtg04-St55

Area di Sterro: -0.43
 Area di Riporto: 0.00

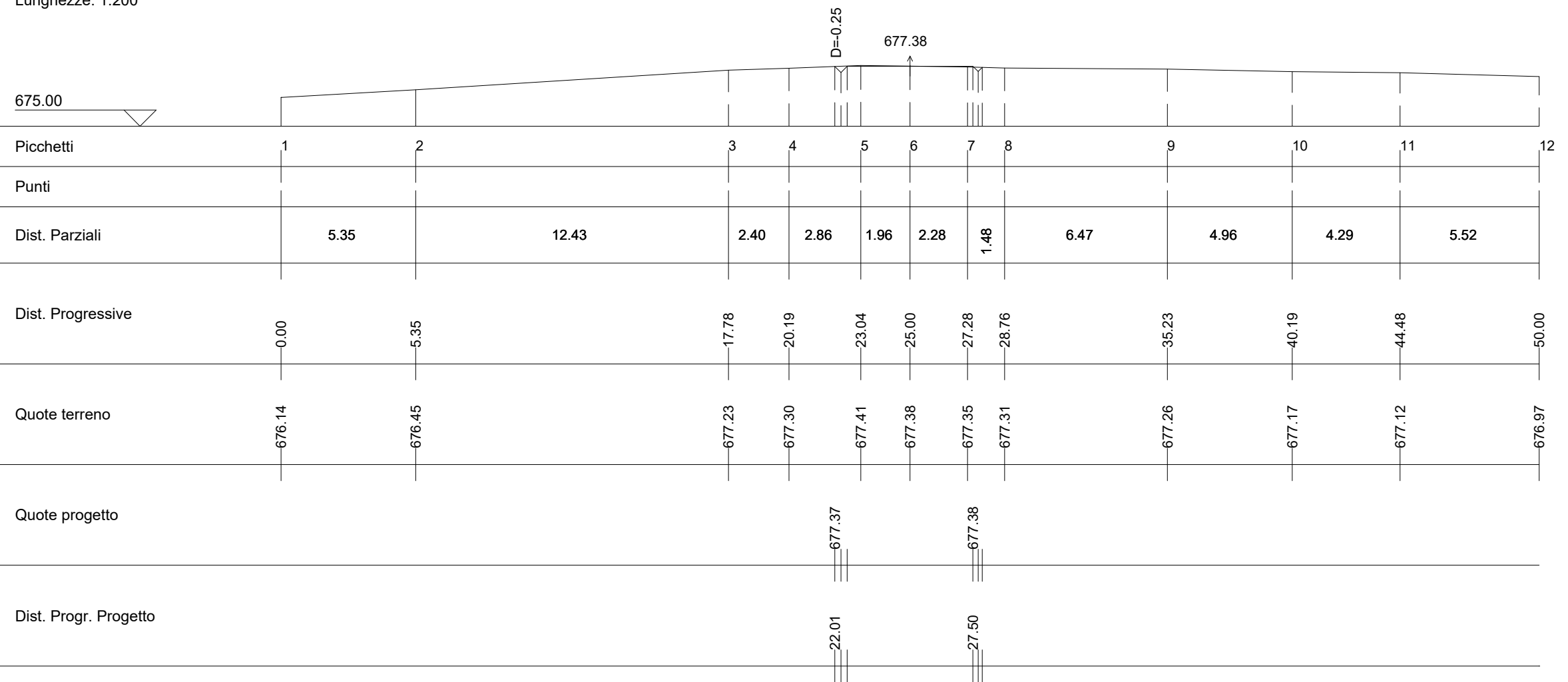
Altezze: 1:200
 Lunghezze: 1:200



Wtg04-St56

Area di Sterro: -0.11
 Area di Riporto: 0.06

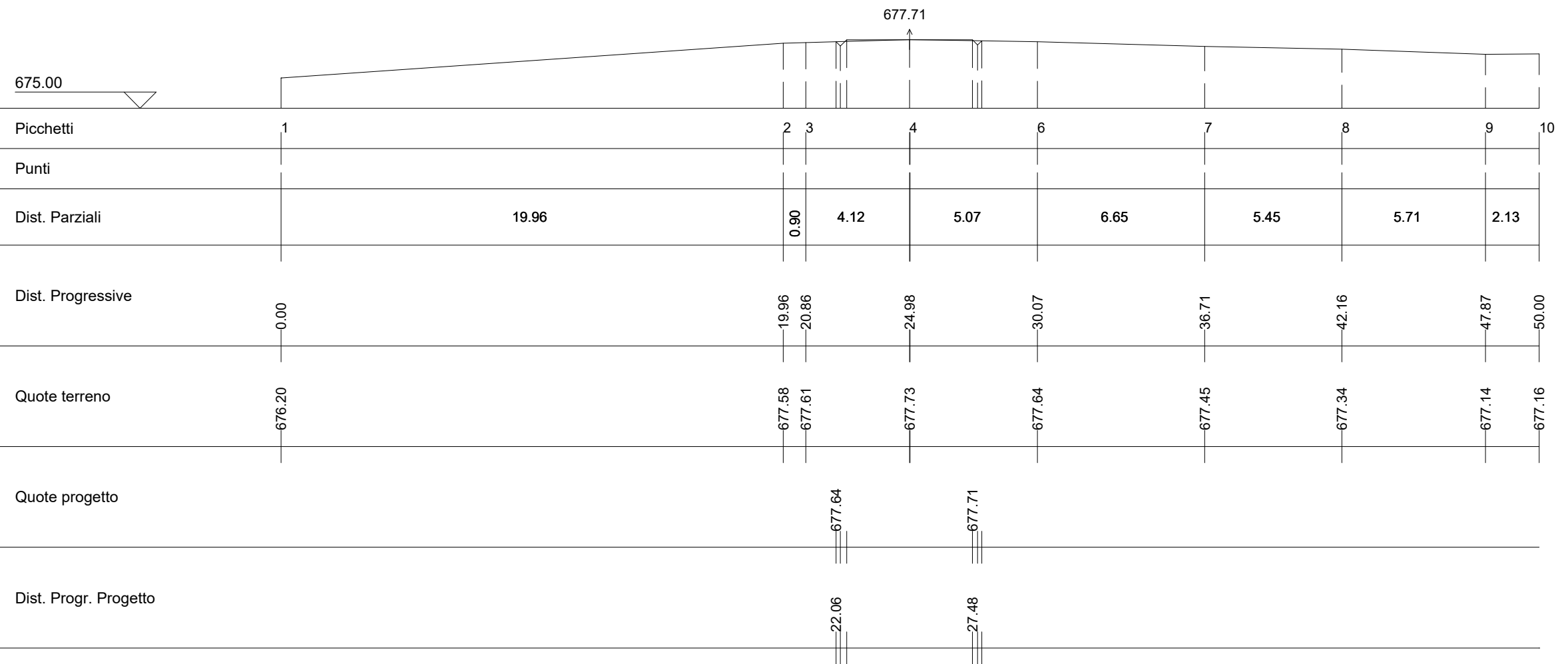
Altezze: 1:200
 Lunghezze: 1:200



Wtg04-St57

Area di Sterro: 0.00
 Area di Riporto: 0.16

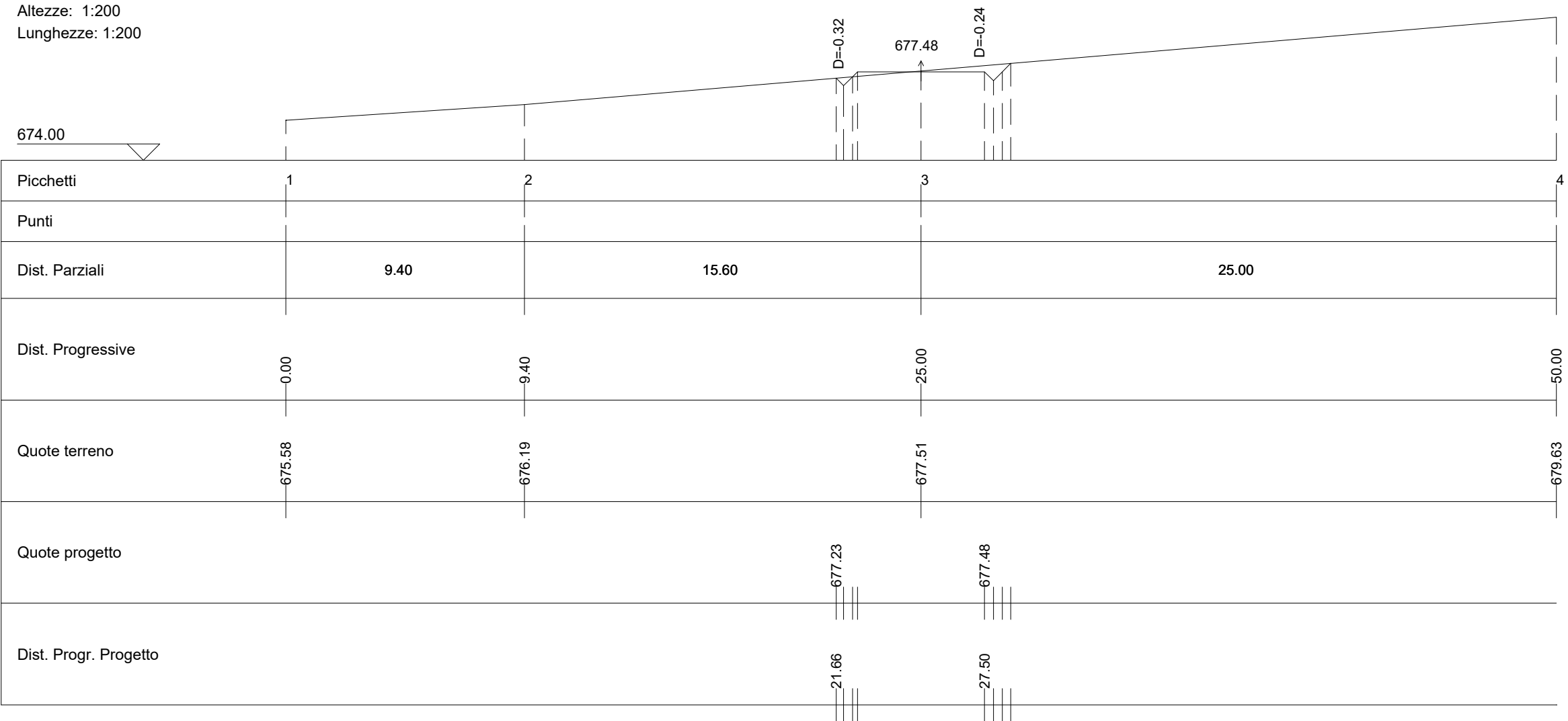
Altezze: 1:200
 Lunghezze: 1:200



Wtg04-St58

Area di Sterro: -0.82
 Area di Riporto: 0.21

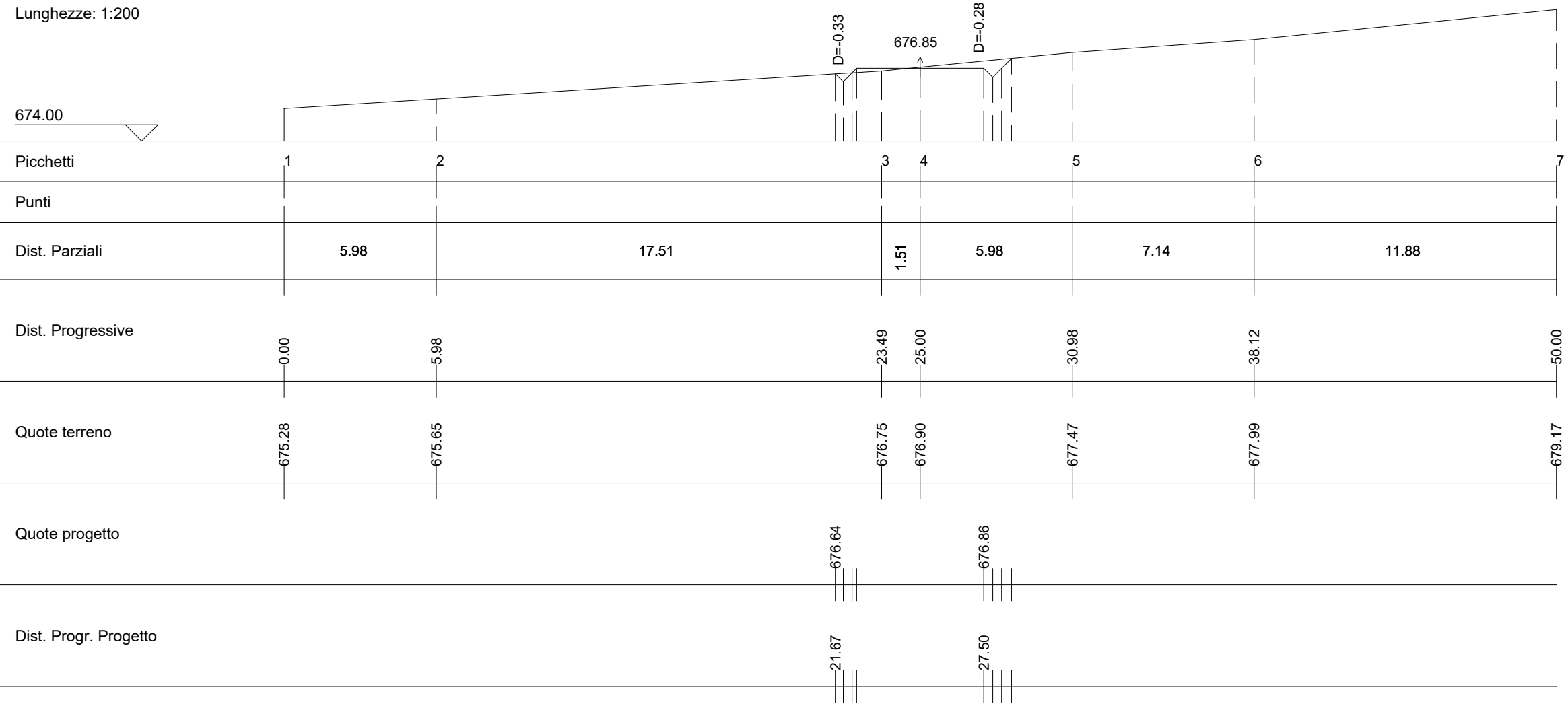
Altezze: 1:200
 Lunghezze: 1:200



Wtg04-St59

Area di Sterro: -0.94
 Area di Riporto: 0.20

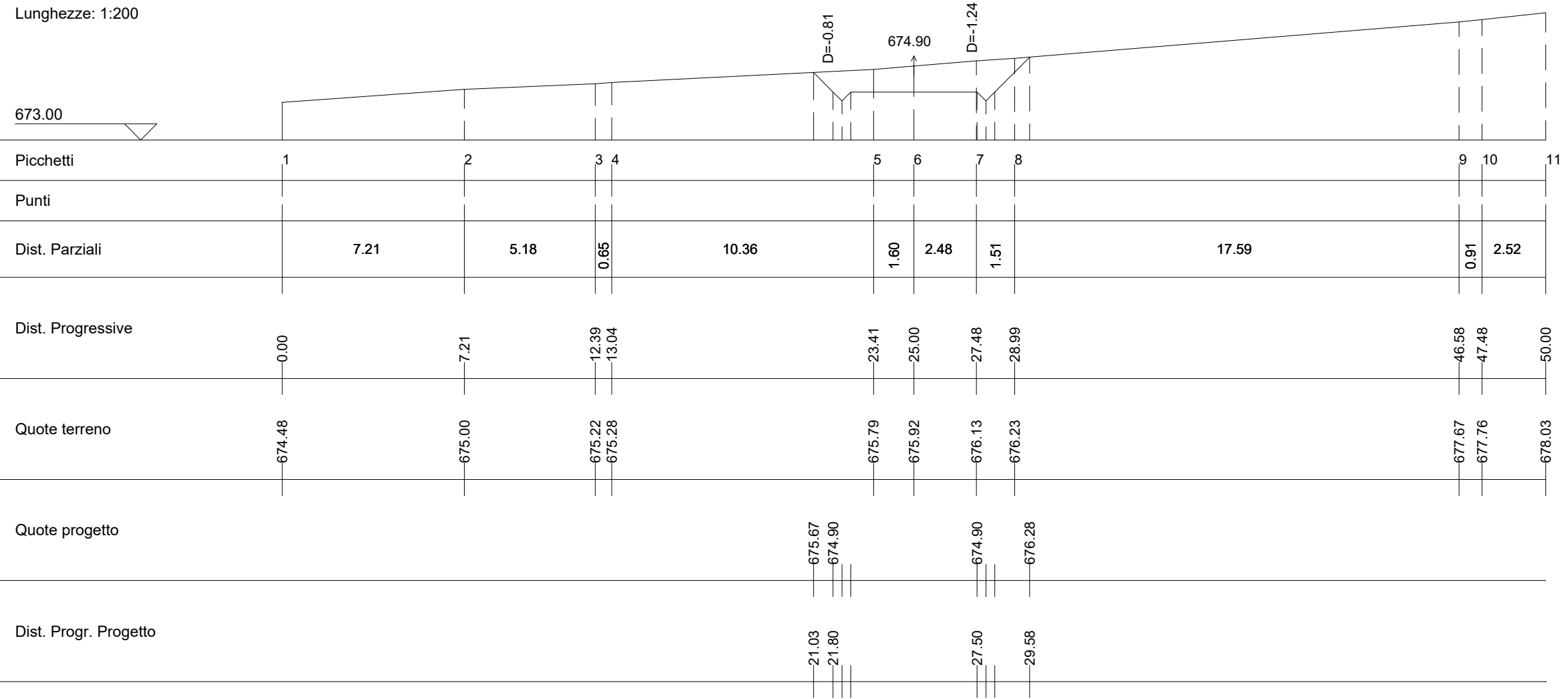
Altezze: 1:200
 Lunghezze: 1:200



Wtg04-St60

Area di Sterro: -8.05
Area di Riporto: 0.00

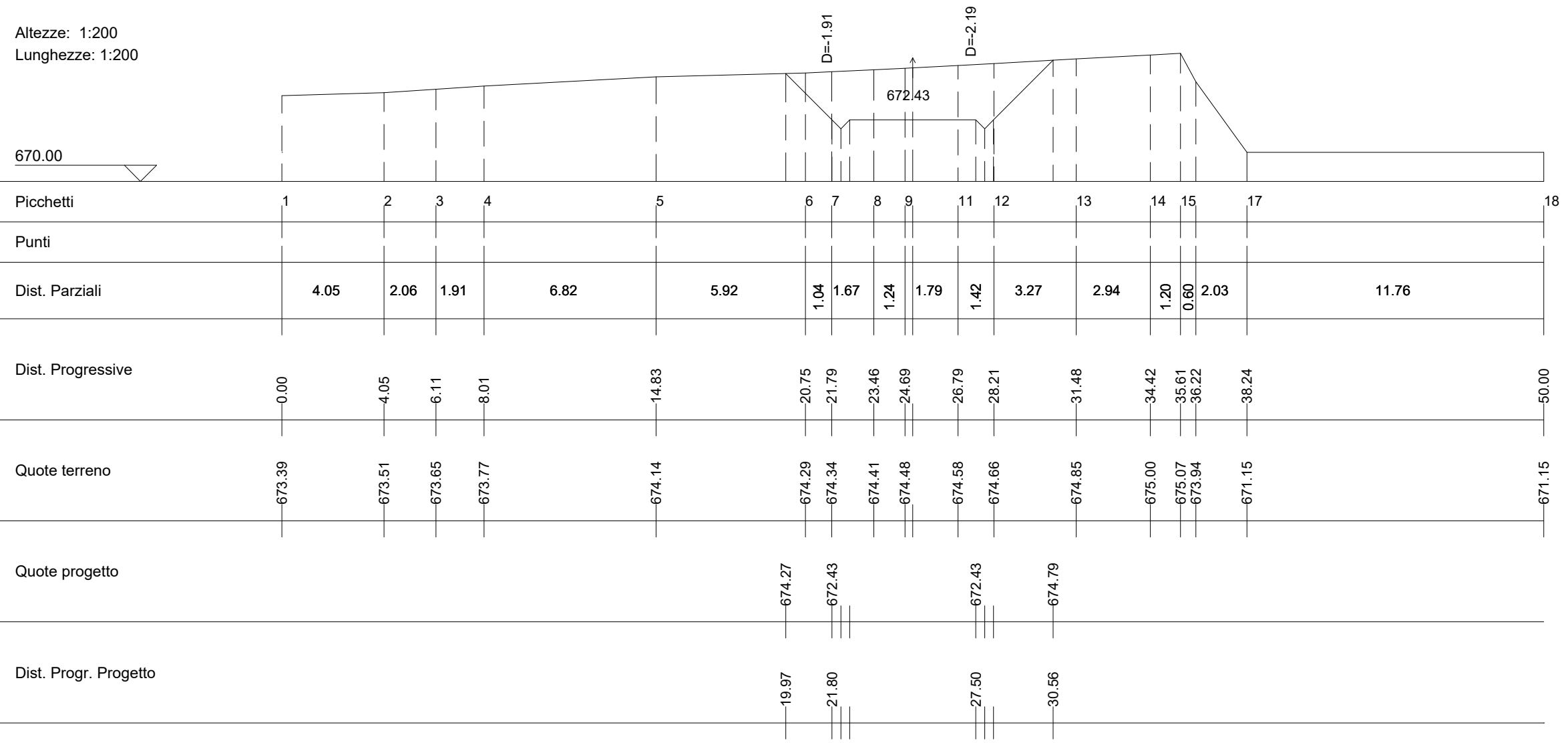
Altezze: 1:200
Lunghezze: 1:200



Wtg04-St61

Area di Sterro: -17.81
Area di Riporto: 0.00

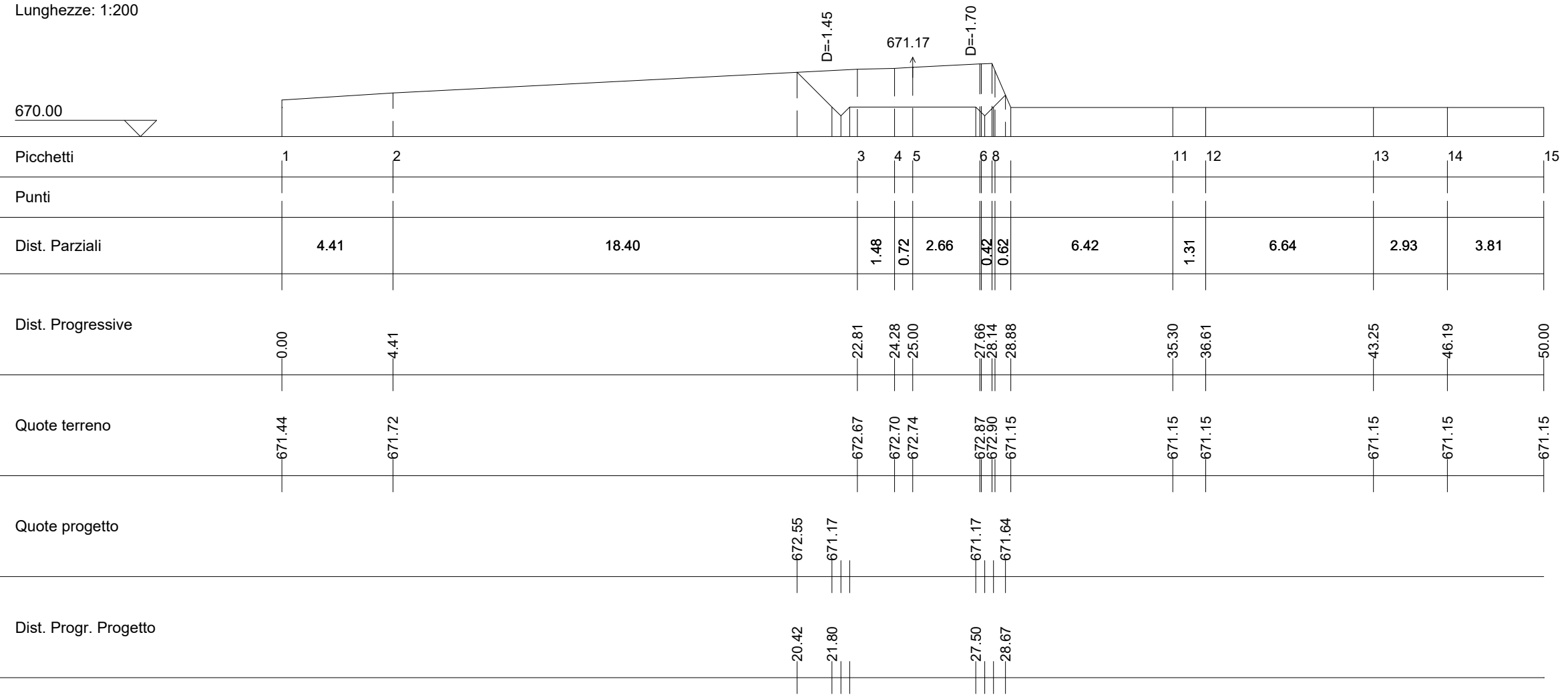
Altezze: 1:200
Lunghezze: 1:200



Wtg04-St62

Area di Sterro: -11.75
 Area di Riporto: 0.00

Altezze: 1:200
 Lunghezze: 1:200



Wtg04-St63

Area di Sterro: -2.58
 Area di Riporto: 0.00

Altezze: 1:200
 Lunghezze: 1:200

