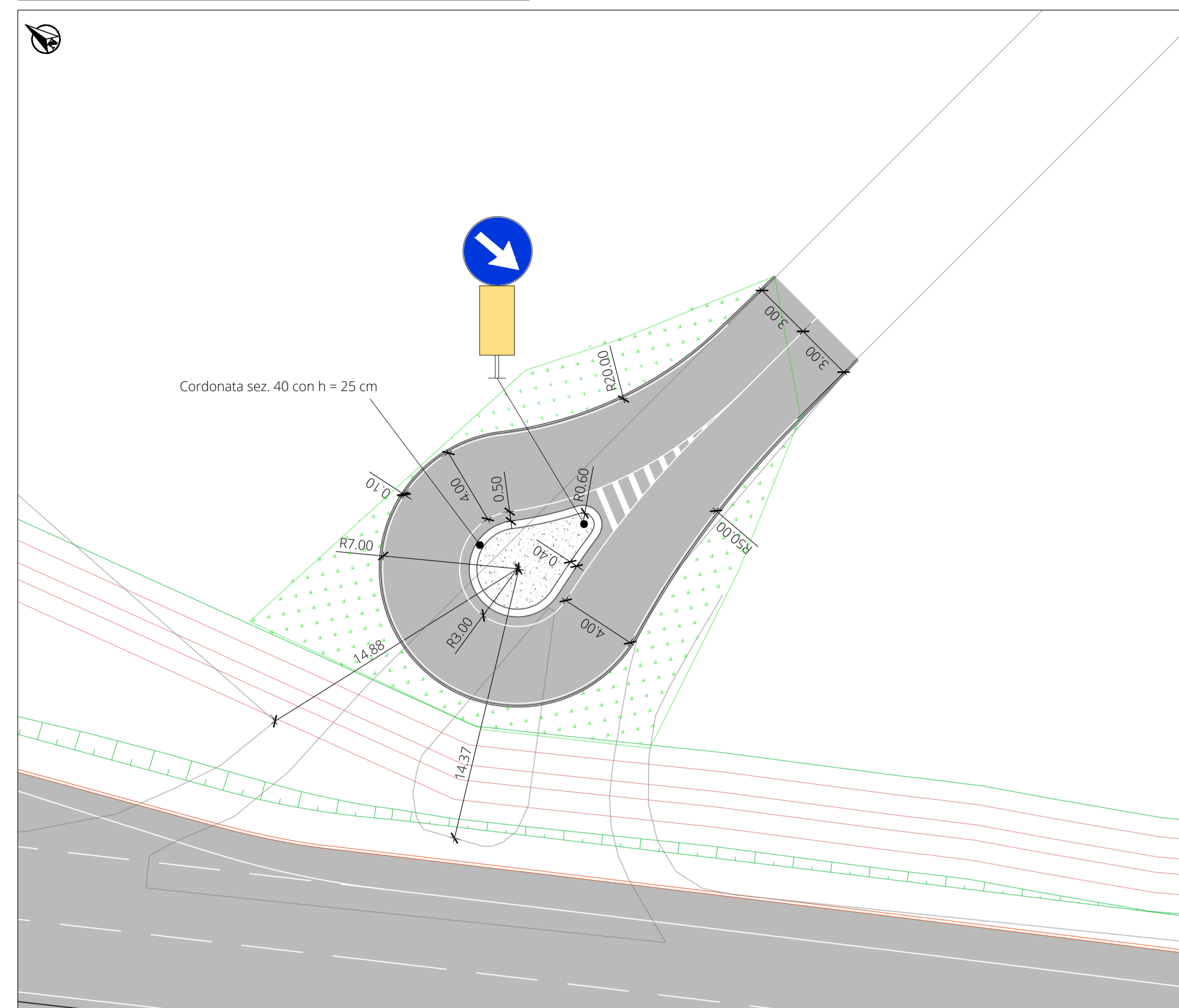
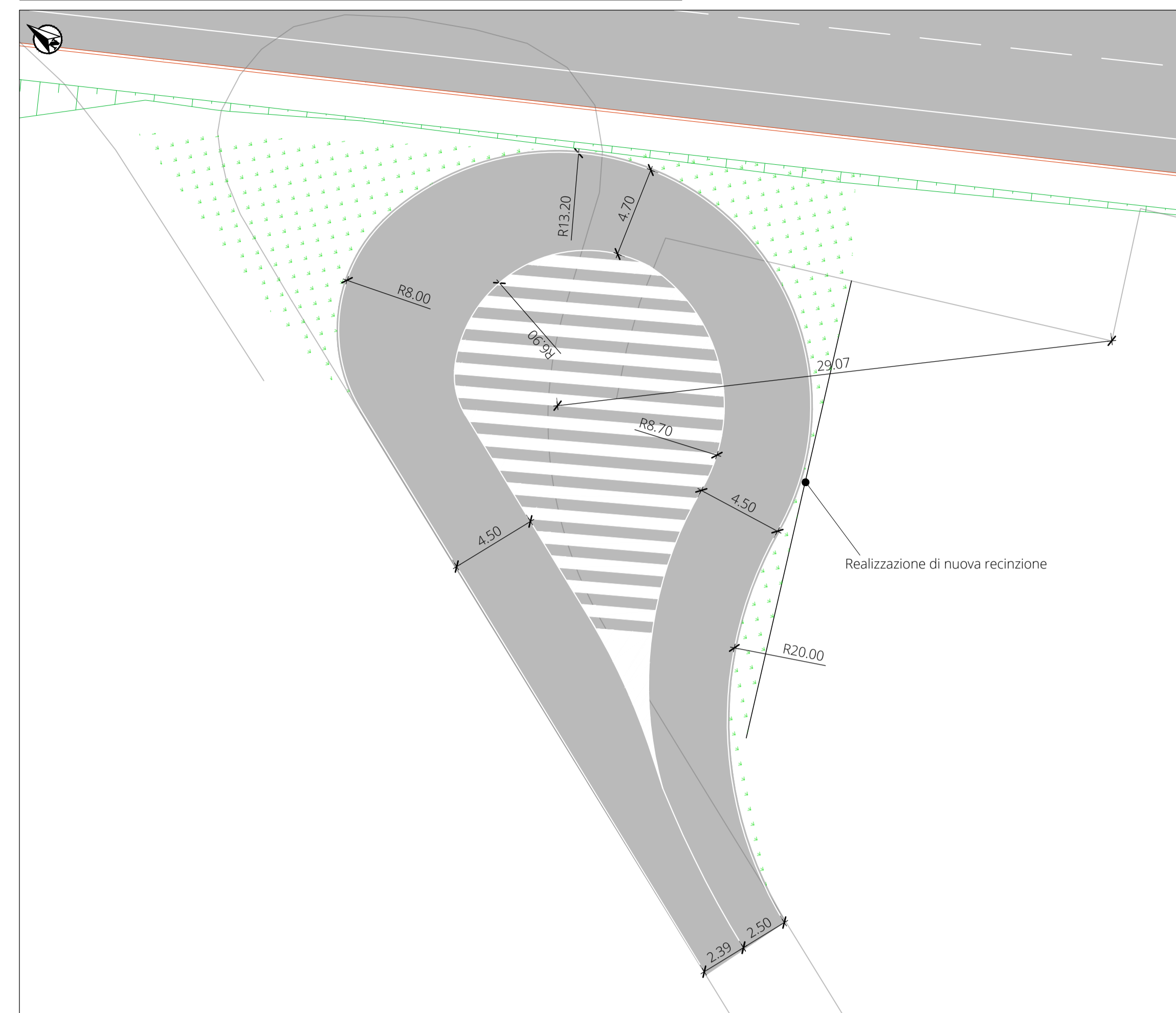


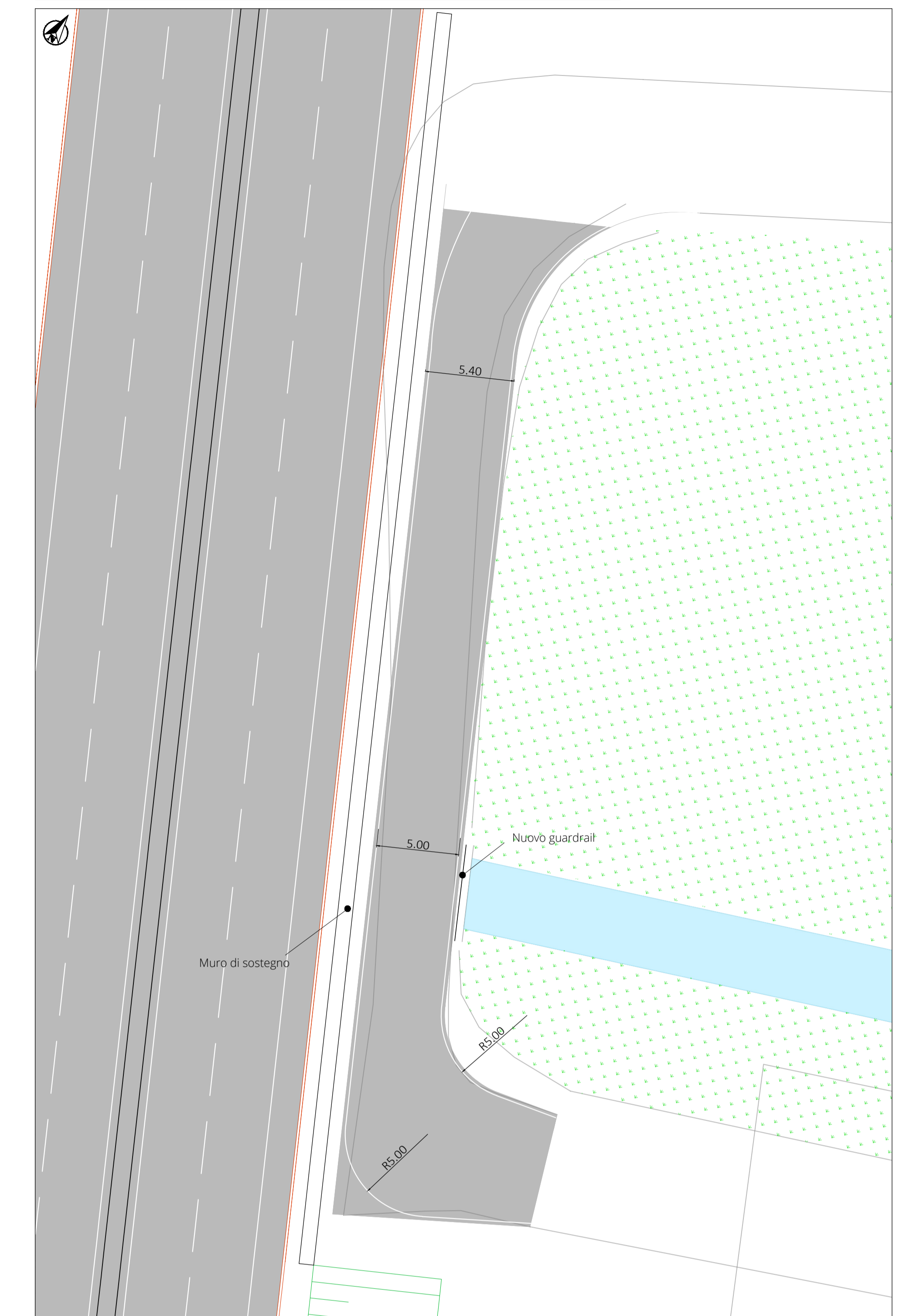
Modifica viabilità secondaria - Via Vicoli km 149+450



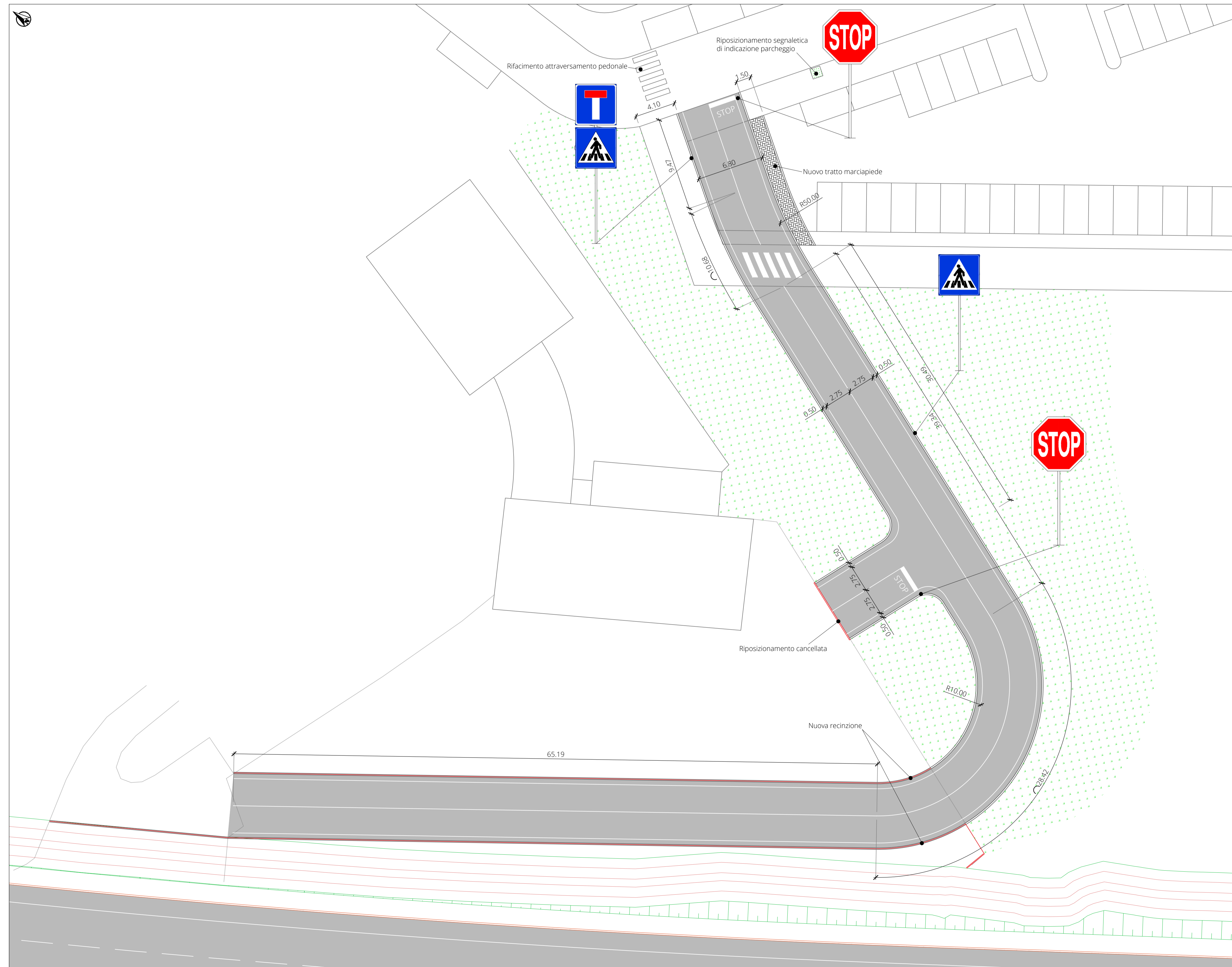
Modifica viabilità secondaria - Via Fiume Abbandonato km 150+650



Modifica viabilità secondaria - Via Argine Destro Montone km 152+050



Realizzazione nuovo accesso - Ditta SAF km 150+900



Anas S.p.A. - Gruppo Ferrovie dello Stato Italiane
 Società con socio unico soggetta all'attività di direzione e coordinamento di Ferrovie dello Stato Italiane S.p.A. e concessionaria ai sensi del D.L. 138/2002 (convertito con L. 178/2002)

Viale A. Masini, 8 - 40126 Bologna T (+39) 051 6301111 - F (+39) 051 244970
 Pec: anas.emiliaromagna@postacert.stradeanas.it - www.stradeanas.it

Miglioramento del collegamento tra S.S. 16 e S.S. 309 dir.

PROGETTO DEFINITIVO

PROGETTISTI:	FRANCHETTI S.P.A. Direttore Tecnico: Ing. Paolo Franchetti	GRUPPO DI PROGETTAZIONE:	FRANCHETTI BRIDGE DIAGNOSTICS AND PREDICTIVE MAINTENANCE
IL GEOLOGO:	Geol. Matteo Scalzotto		Ing. Michele Frizzarin Ing. Francesco Zaccaro Ing. Matteo Nicolodi Ing. Antonio Sbordoni
COORDINATORE PER LA SICUREZZA IN FASE DI PROGETTAZIONE:	Ing. Paolo Franchetti		
VISTO: IL RESP. DEL PROCEDIMENTO:	Ing. Francesco Pisani		
PROTOCOLLO:	DATA:		

PLANIMETRIA ACCESSI E VIABILITA' SECONDARIA

CODICE PROGETTO	NOME FILE	REVISIONE	SCALA
PROGETTO DEL 240117	171-18_P_2_TR_EC_200_Accessi e viabilità secondaria 1d2	B	1:200
N. PROD. 8813	CODICE ELAB. P00PSC0TRAP02		
B	PRIMA REVISIONE	Febbraio 2021	Ing. Nicolodi Ing. Zaccaro Ing. Franchetti
A	EMMISSIONE	Settembre 2020	Ing. Nicolodi Ing. Zaccaro Ing. Franchetti
REV.	DESCRIZIONE	DATA	REDATTO VERIFICATO APPROVATO