
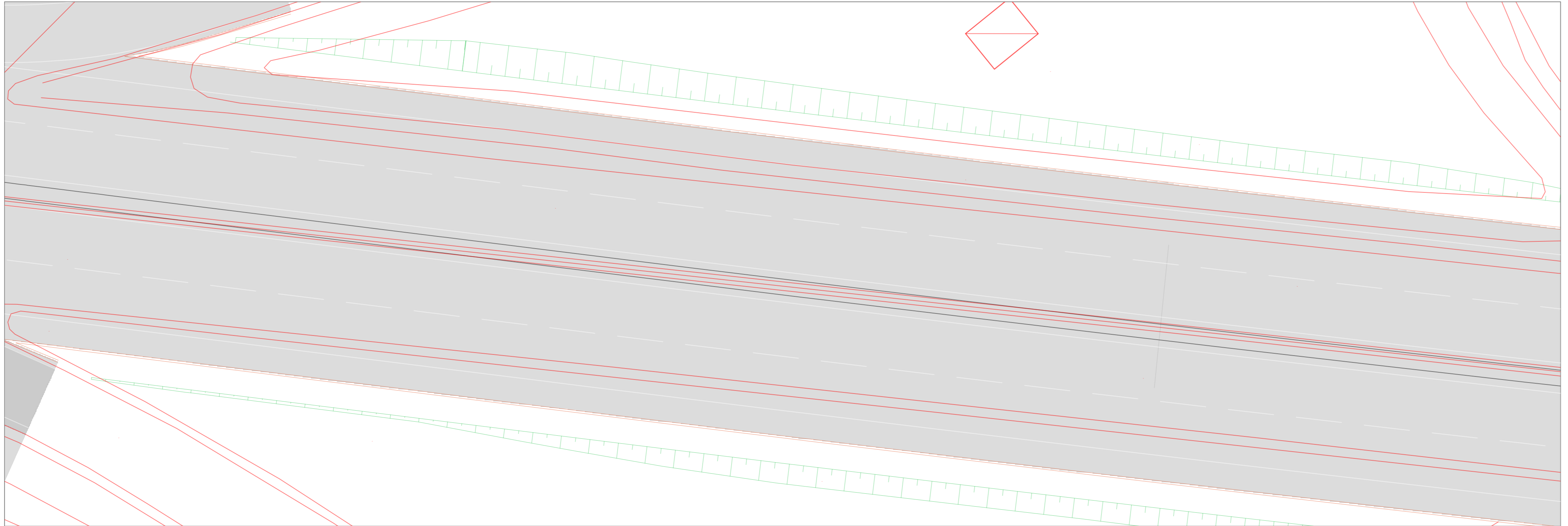


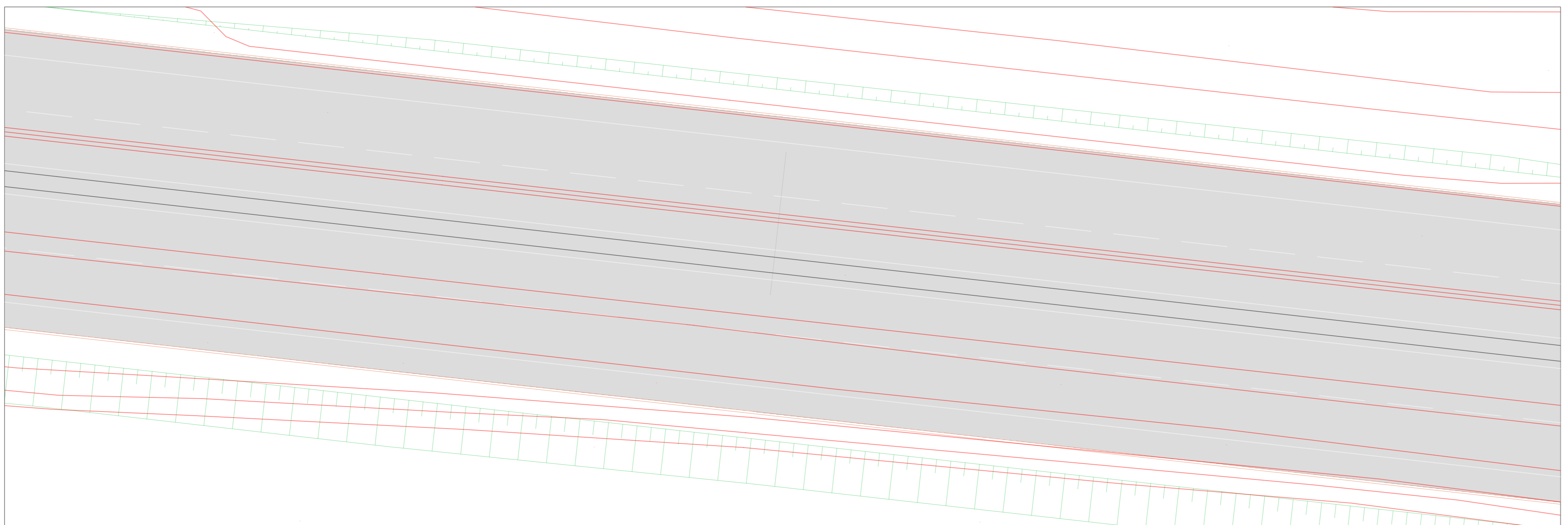
Allargamento a est  
km 149+900



Allargamento  
simmetrico  
km 149+700




Allargamento a ovest  
km 150+500



Legenda

Simbolo	Descrizione
	Stato di fatto
	Stato di progetto



Anas S.p.A. - Gruppo Ferrovie dello Stato Italiane  
Società con socio unico soggetta all'attività di direzione e coordinamento di  
Ferrovie dello Stato Italiane S.p.A. e concessionaria ai sensi del D.L.  
138/2002 (convertito con L. 178/2002)

Struttura Territoriale Emilia Romagna  
Viale A. Masini, 8 - 40126 Bologna T [+30] 051 6301111 - F [+39] 051 244970  
Pec anas.emiliaromagna@postacert.stradeanas.it - www.stradeanas.it

**Miglioramento del collegamento tra S.S. 16 e S.S. 309 dir.**

**PROGETTO DEFINITIVO**

<p><b>PROGETTISTI:</b> <b>FRANCHETTI S.P.A.</b> Direttore Tecnico: <b>Ing. Paolo Franchetti</b></p> <p><b>IL GEOLOGO</b> <b>Geol. Matteo Scalzotto</b></p> <p><b>COORDINATORE PER LA SICUREZZA IN FASE DI PROGETTAZIONE</b> <b>Ing. Paolo Franchetti</b></p> <p><b>VISTO: IL RESP. DEL PROCEDIMENTO</b> <b>Ing. Francesco Pisani</b></p>	<p><b>GRUPPO DI PROGETTAZIONE</b></p> <p style="text-align: center;"><b>FRANCHETTI</b> <small>BRIDGE DIAGNOSTICS AND PREDICTIVE MAINTENANCE</small></p> <p><b>Ing. Michele Frizzarin</b> <b>Ing. Francesco Zaccaro</b> <b>Ing. Matteo Nicolodi</b> <b>Ing. Antonio Sbordoni</b></p>
PROTOCOLLO	DATA

**PLANIMETRIA DI SOVRAPPOSIZIONE**  
**STATO DI FATTO – STATO DI PROGETTO**

CODICE PROGETTO	NOME FILE	REVISIONE	SCALA
PROGETTO DEL <b>240117</b>	171-18_P_2_TR_EG_22.0_Sovrapposizione	<b>A</b>	1:200
N. PROG. <b>8813</b>	CODICE ELAB. <b>P00P500TRA PLO2</b>		

REV.	DESCRIZIONE	DATA	REDATTO	VERIFICATO	APPROVATO
A	EMISSIONE	Febbraio 2021	Ing. Nicolodi	Ing. Zaccaro	Ing. Franchetti