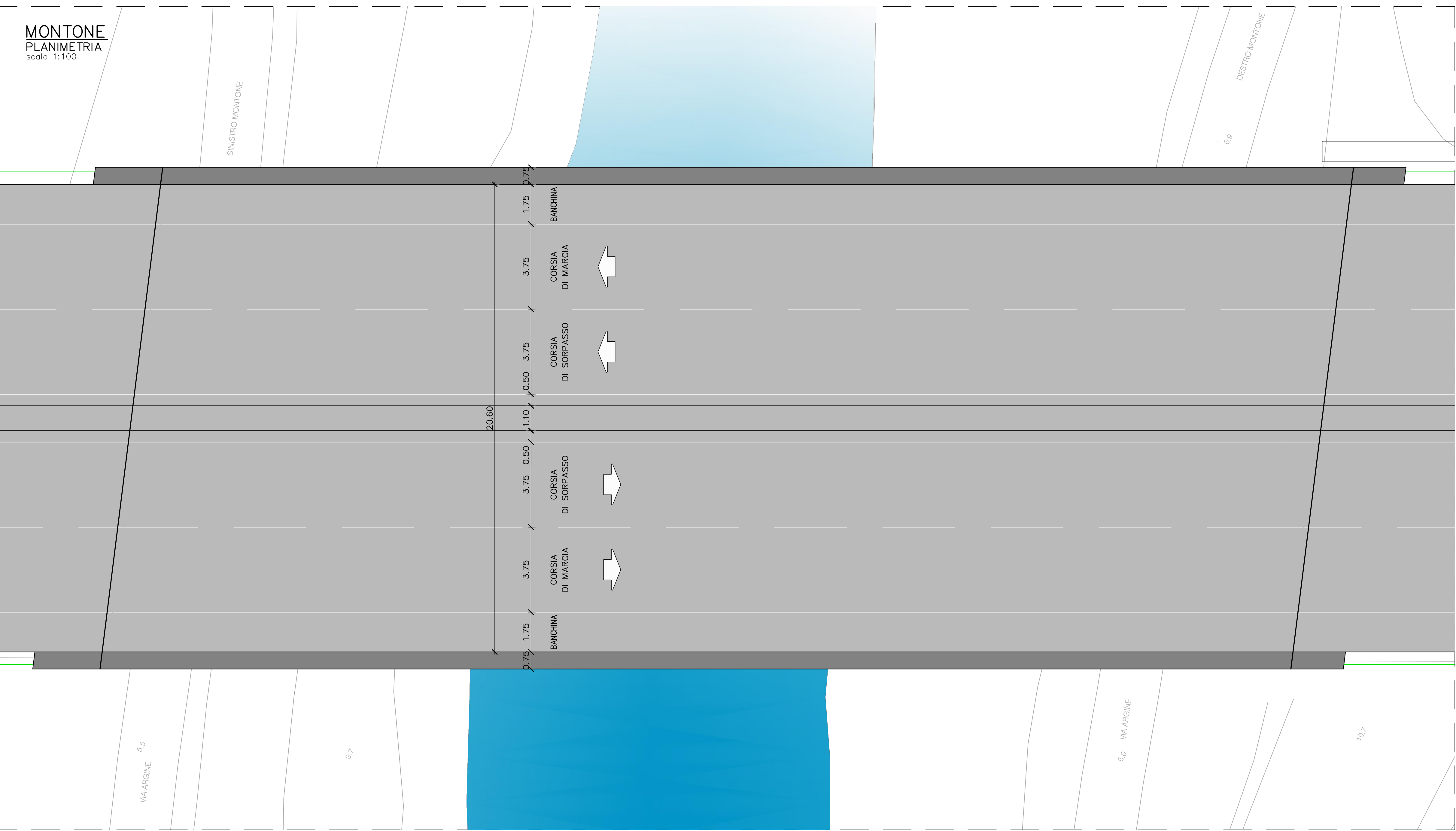
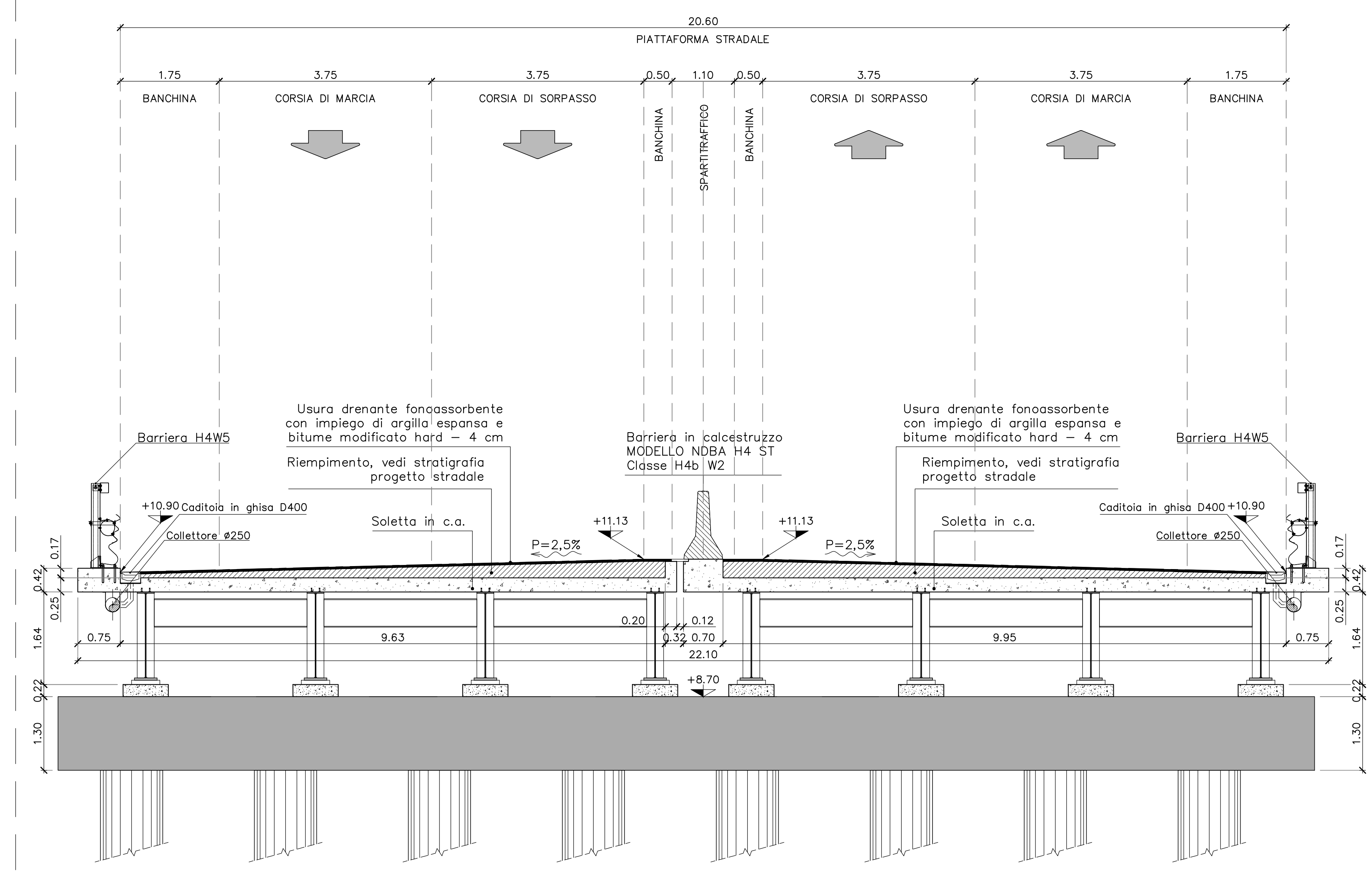


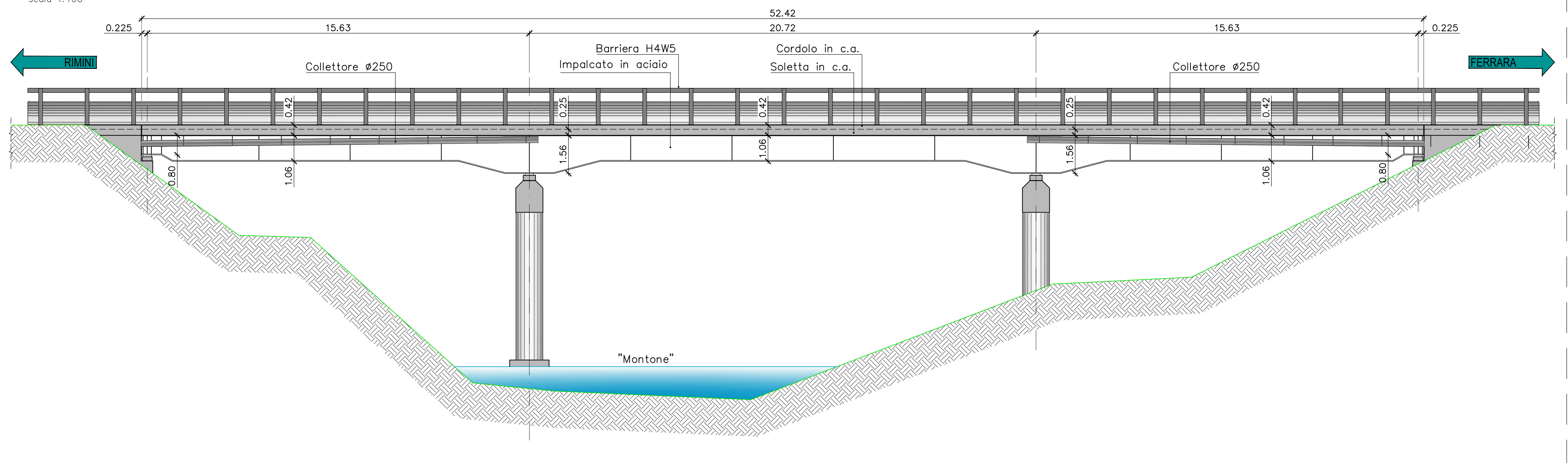
MONTONE
PLANIMETRIA
scala 1:100



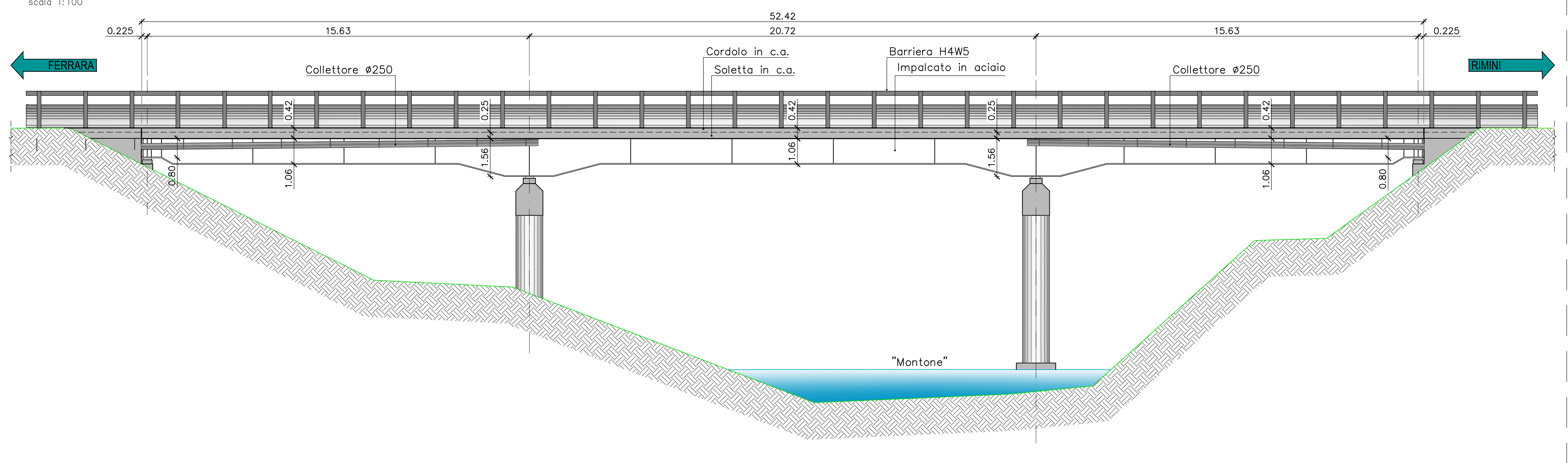
MONTONE
SEZIONE TRASVERSALE TIPO
scala 1:50



MONTONE
PROSPETTO LONGITUDINALE LATO VALLE
scala 1:100



MONTONE
PROSPETTO LONGITUDINALE LATO MONTE
scala 1:100



INQUADRAMENTO PONTE

Anas S.p.A. - Gruppo Ferrovie dello Stato Italiano
Società con socio unico soggetta all'attività di direzione e coordinamento di Ferrovie dello Stato Italiane S.p.A. e concessionaria ai sensi del D.L. 138/2002 (convertito con L. 178/2002)

Struttura Territoriale Emilia Romagna
Viale A. Masini, 8 - 40126 Bologna T [+39] 051 6301111 - F [+39] 051 244970
Pec anas.emiliatoromagna@postcert.stradeanas.it - www.stradeanas.it

Lavori di ripristino del viadotto sul fiume Montone e del viadotto sul fiume Ronco lungo la S.S.16 "Adriatica".

PROGETTO DEFINITIVO

PROGETTISTI:
ING. LORENZO AZZOLINI

R.T.I. di PROGETTAZIONE
Mandatari:
sinergo

IL GEOLOGO
GEOL. MATTEO MASTELLARI

COORDINATORE PER LA SICUREZZA IN FASE DI PROGETTAZIONE
ING. STEFANO MUFFATO

VISTO: IL RESP. DEL PROCEDIMENTO
ING. FRANCESCO PISANI

PROTOCOLLO _____ DATA _____

ARCHITETTONICO
Viadotto sul fiume Montone
Disegno d'assieme

CODICE PROGETTO	NOME FILE	REVISIONE	SCALA
N. PROGETTO DEL	T01W00RCD01A		
9185	23/02/2021		
CODICE ELAB.	T01W100ARC0101	A	VARIE

REV.	EMISSIONE	DESCRIZIONE	DATA	REDAITTO	VERIFICATO	APPROVATO
A	EMISSIONE		febbraio 2021	L.A.	L.B.	G.C.