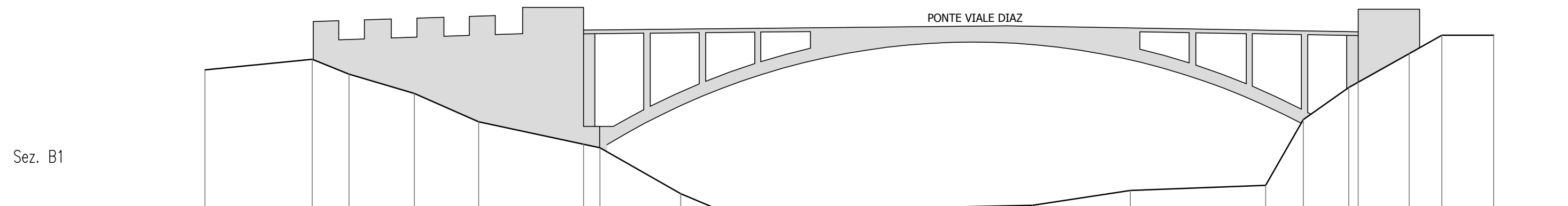
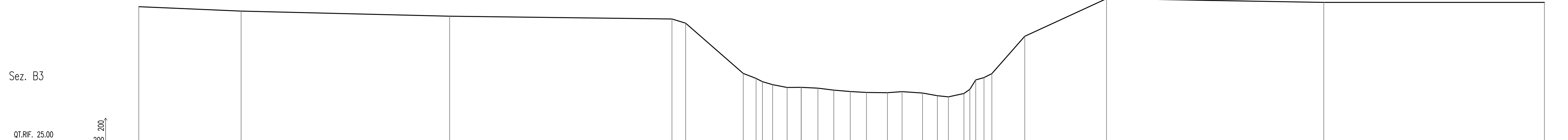


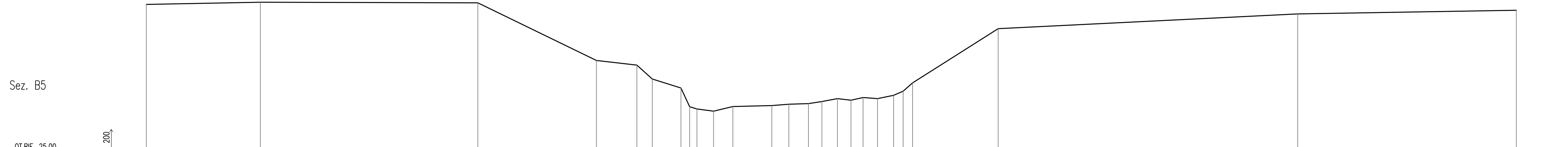
SEZIONI IDRAULICHE DEL FIUME BACCHIGLIONE - TAV 1 DI 2
SCALA 1:2000



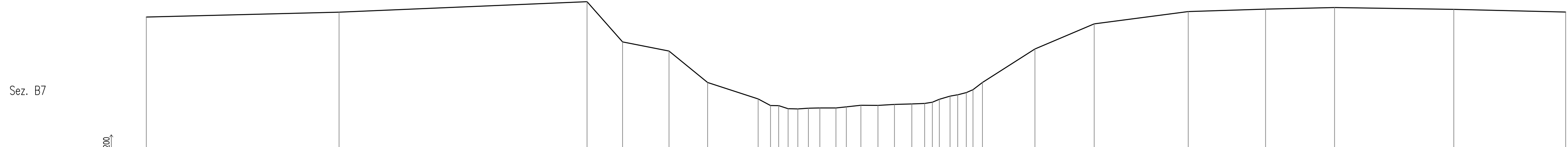
Q.T.F. 26.00
DISTANZE PROGRESSIVE
PARAZI TERRENO
QUOTE TERRENO



Q.T.F. 25.00
DISTANZE PROGRESSIVE
PARAZI TERRENO
QUOTE TERRENO



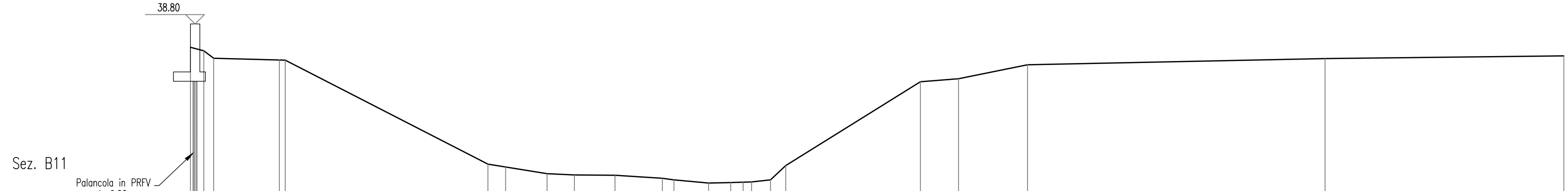
Q.T.F. 25.00
DISTANZE PROGRESSIVE
PARAZI TERRENO
QUOTE TERRENO



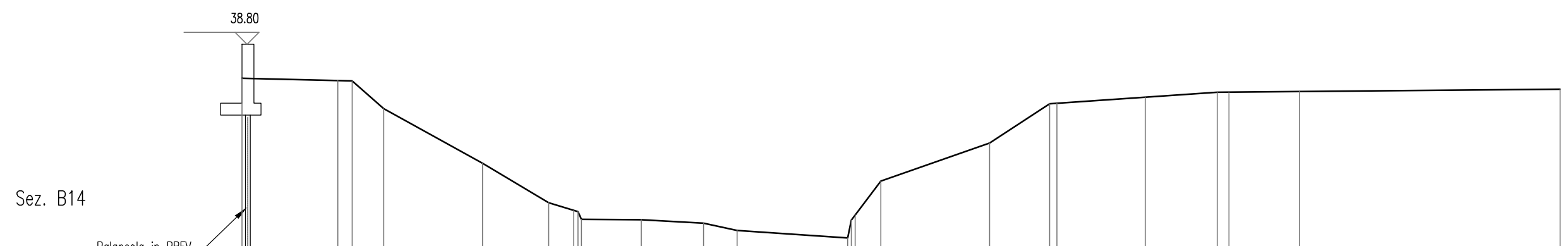
Q.T.F. 25.00
DISTANZE PROGRESSIVE
PARAZI TERRENO
QUOTE TERRENO



Q.T.F. 26.00
DISTANZE PROGRESSIVE
PARAZI TERRENO
QUOTE TERRENO



Q.T.F. 26.00
DISTANZE PROGRESSIVE
PARAZI TERRENO
QUOTE TERRENO



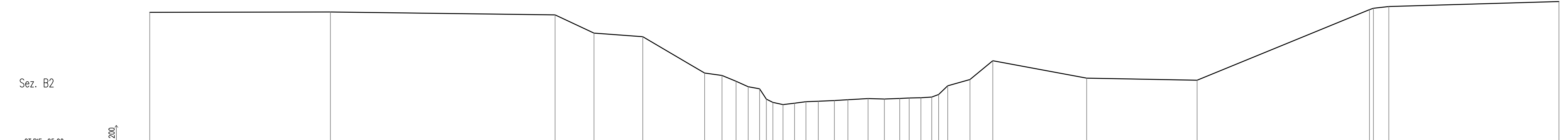
Q.T.F. 27.00
DISTANZE PROGRESSIVE
PARAZI TERRENO
QUOTE TERRENO



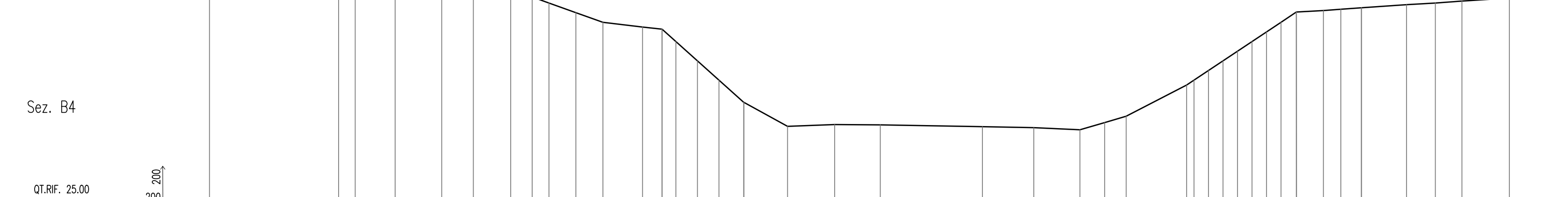
Q.T.F. 25.00
DISTANZE PROGRESSIVE
PARAZI TERRENO
QUOTE TERRENO



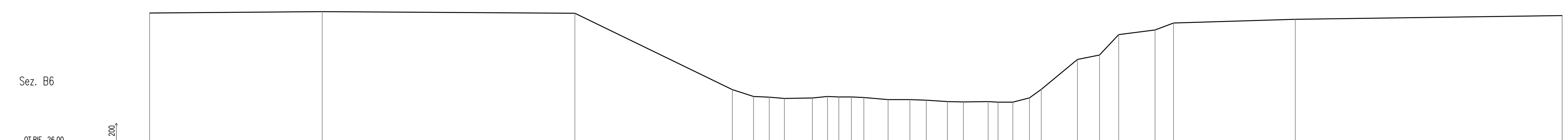
Q.T.F. 29.00
DISTANZE PROGRESSIVE
PARAZI TERRENO
QUOTE TERRENO



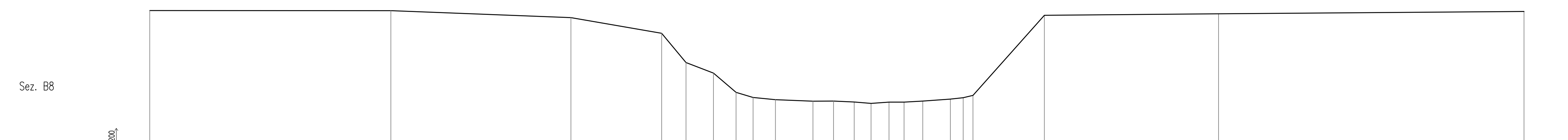
Q.T.F. 25.00
DISTANZE PROGRESSIVE
PARAZI TERRENO
QUOTE TERRENO



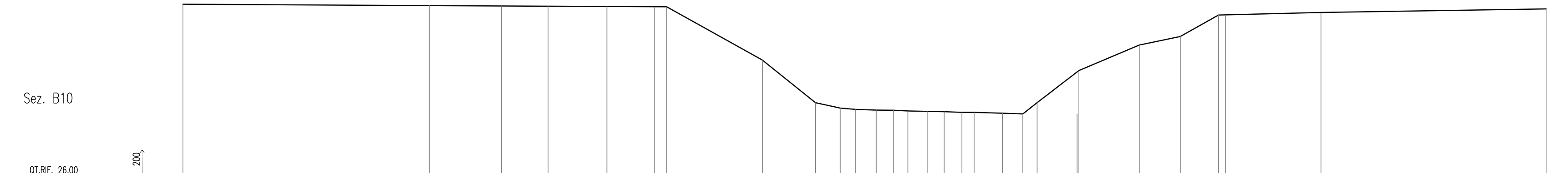
Q.T.F. 25.00
DISTANZE PROGRESSIVE
PARAZI TERRENO
QUOTE TERRENO



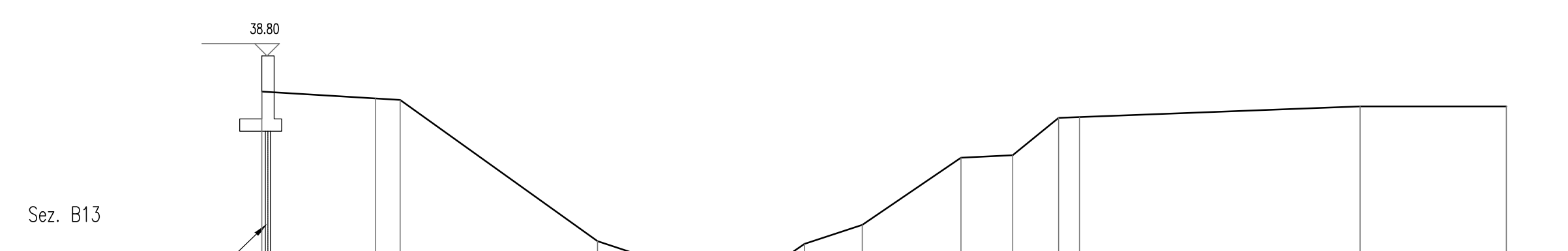
Q.T.F. 26.00
DISTANZE PROGRESSIVE
PARAZI TERRENO
QUOTE TERRENO



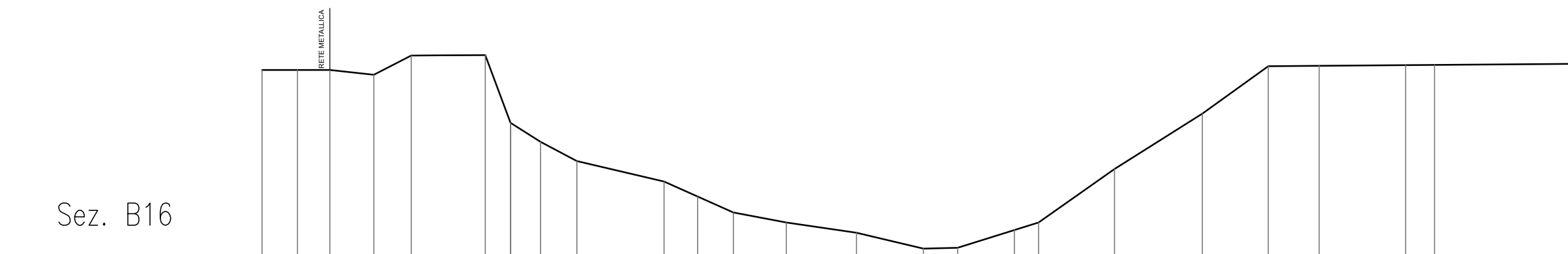
Q.T.F. 26.00
DISTANZE PROGRESSIVE
PARAZI TERRENO
QUOTE TERRENO



Q.T.F. 26.00
DISTANZE PROGRESSIVE
PARAZI TERRENO
QUOTE TERRENO

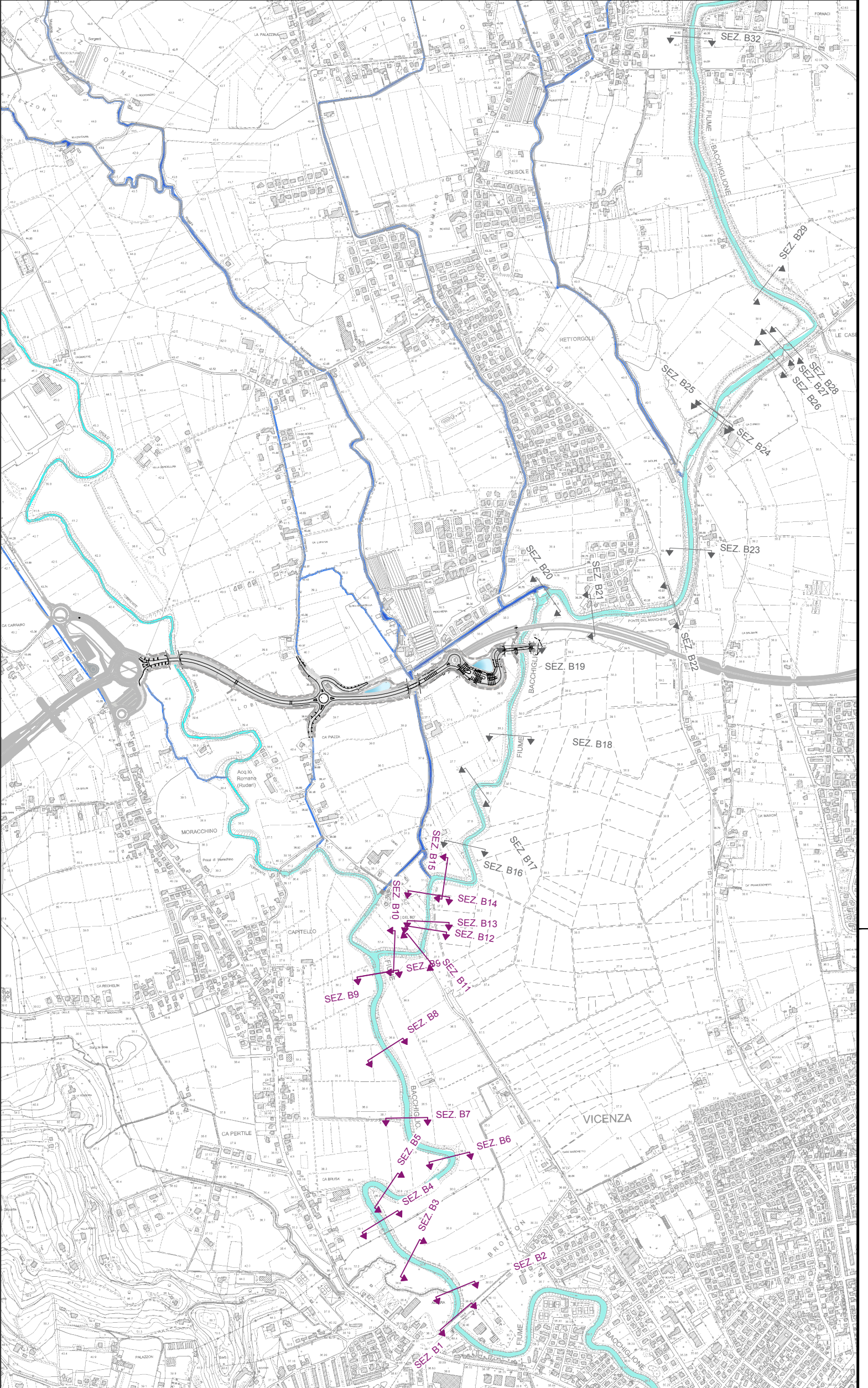


Q.T.F. 27.00
DISTANZE PROGRESSIVE
PARAZI TERRENO
QUOTE TERRENO



Q.T.F. 27.00
DISTANZE PROGRESSIVE
PARAZI TERRENO
QUOTE TERRENO

INQUADRAMENTO SEZIONI IDRAULICHE
SCALA 1:15.000



LEGENDA

- TERRENO STATO DI FATTO
- SEZIONI IDRAULICHE RIPORTATE NEL PRESENTE ELABORATE
- SEZIONI IDRAULICHE RIPORTATE NELLA TAVOLA 2 DI 2

LE SEZIONI IDRAULICHE E I MANUFATTI RIPORTATI NEL PRESENTE ELABORATO SONO STATI RICAVATI MEDIANTE RILIEVO CILINDRICO DI DETTAGLIO E DERIVANO DA VARI FONDI, COME EVIDENZIATO DALLA SEGUENTE TABELLA.

FONTE RILIEVO TOPOGRAFICO	
N° SEZIONE	FONTE
SEZ. B1	Regione Veneto - Genio Civile di Vicenza
SEZ. B2	Regione Veneto - Genio Civile di Vicenza
SEZ. B3	Regione Veneto - Genio Civile di Vicenza
SEZ. B4	Regione Veneto - Genio Civile di Vicenza
SEZ. B5	Regione Veneto - Genio Civile di Vicenza
SEZ. B6	Regione Veneto - Genio Civile di Vicenza
SEZ. B7	Regione Veneto - Genio Civile di Vicenza
SEZ. B8	Regione Veneto - Genio Civile di Vicenza
SEZ. B9	Regione Veneto - Genio Civile di Vicenza
SEZ. B10	Regione Veneto - Genio Civile di Vicenza
SEZ. B11	Regione Veneto - Genio Civile di Vicenza
SEZ. B12	Regione Veneto - Genio Civile di Vicenza
SEZ. B13	Regione Veneto - Genio Civile di Vicenza
SEZ. B14	Regione Veneto - Genio Civile di Vicenza
SEZ. B15	Regione Veneto - Genio Civile di Vicenza
SEZ. B16	Regione Veneto - Genio Civile di Vicenza

anas Gruppo IS Italiane
Direzione Progettazione e Realizzazione Lavori

Completamento della Tangenziale di Vicenza
1° Stralcio Completamento

PROGETTO DEFINITIVO
PROGETTAZIONE: ANAS - EPRIL

PROGETTISTI:
Ing. Antonio Scattolonari
Ing. Anna Maria Caporin
Ing. Rita A. Sestini

IL COORDINATORE:
Ing. Giuseppe Magagnoli
Coordinatore della Sicurezza in Fase di Progettazione

ASSISTENZA AL GRUPPO DI PROGETTAZIONE ANAS:
Ing. Paolo Pavesi
Ing. Marco Conzatti
Ing. Marco Conzatti

STUDI SPECIALISTICI
IDROLOGIA E IDRAULICA
SEZIONI IDRAULICHE DEL FIUME BACCHIGLIONE
TAV 1 DI 2

CODICE PROGETTO: DPV0E08
NOME FILE: TOID00IDRSZ(01-02)A
REVISIONE: A
SCALA: 1:2000

EMISSIONE: Ottobre 2019
DESCRIZIONE: DATA, REDATTO, VERIFICATO, APPROVATO