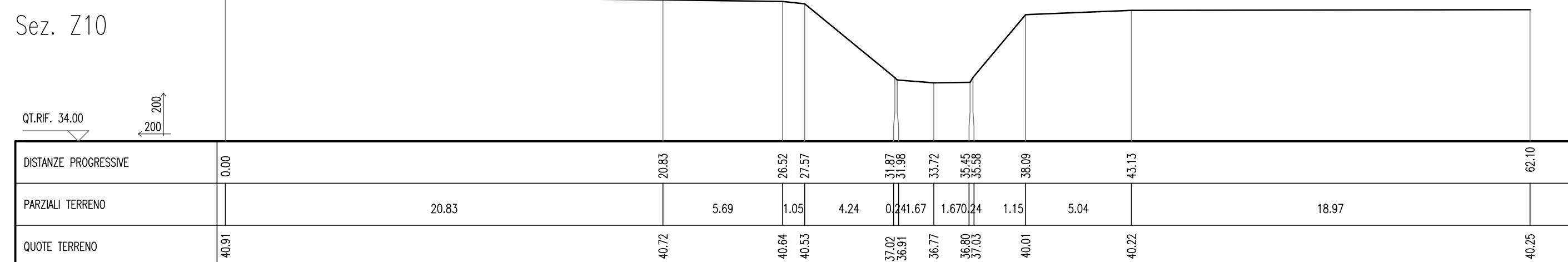
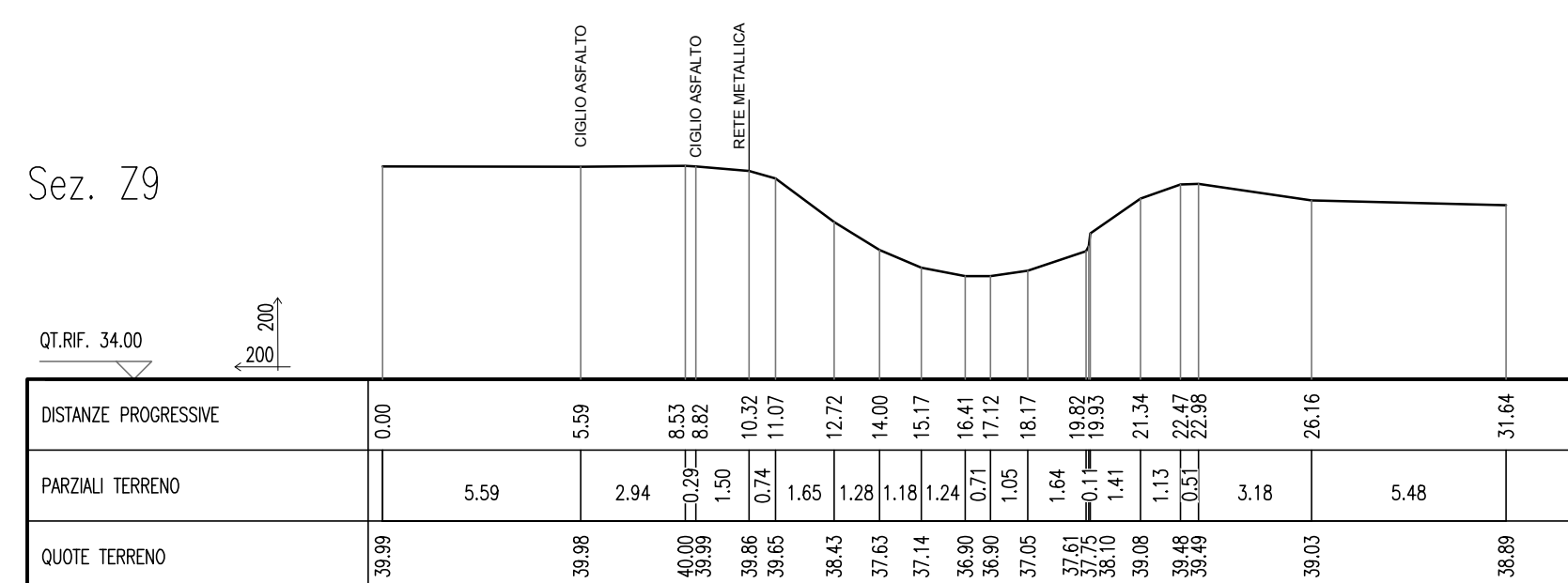
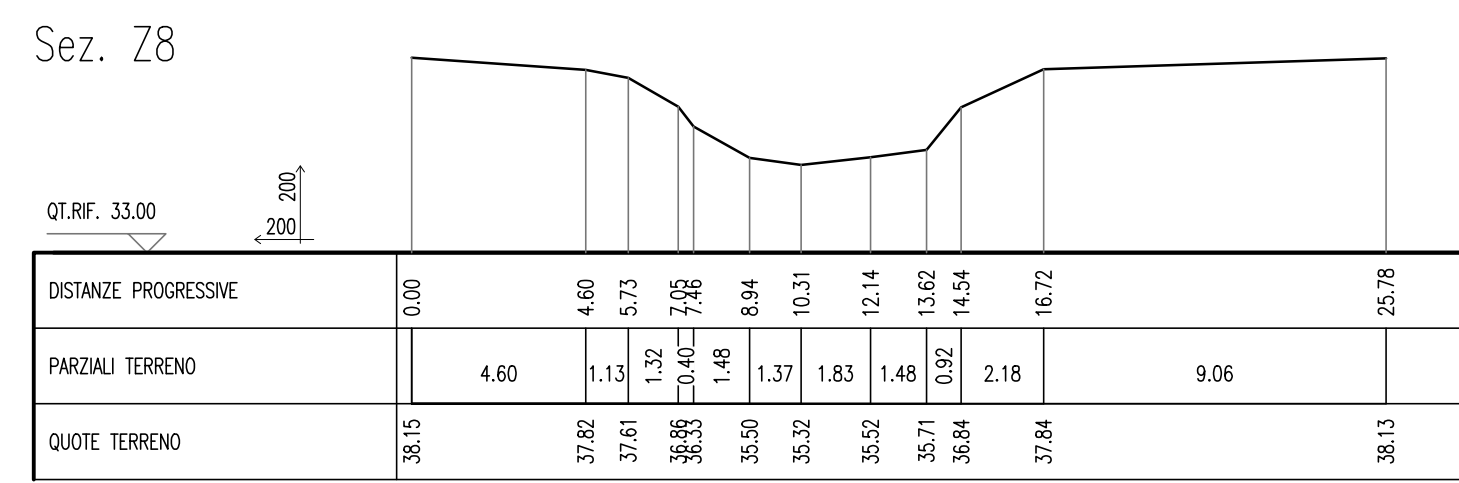
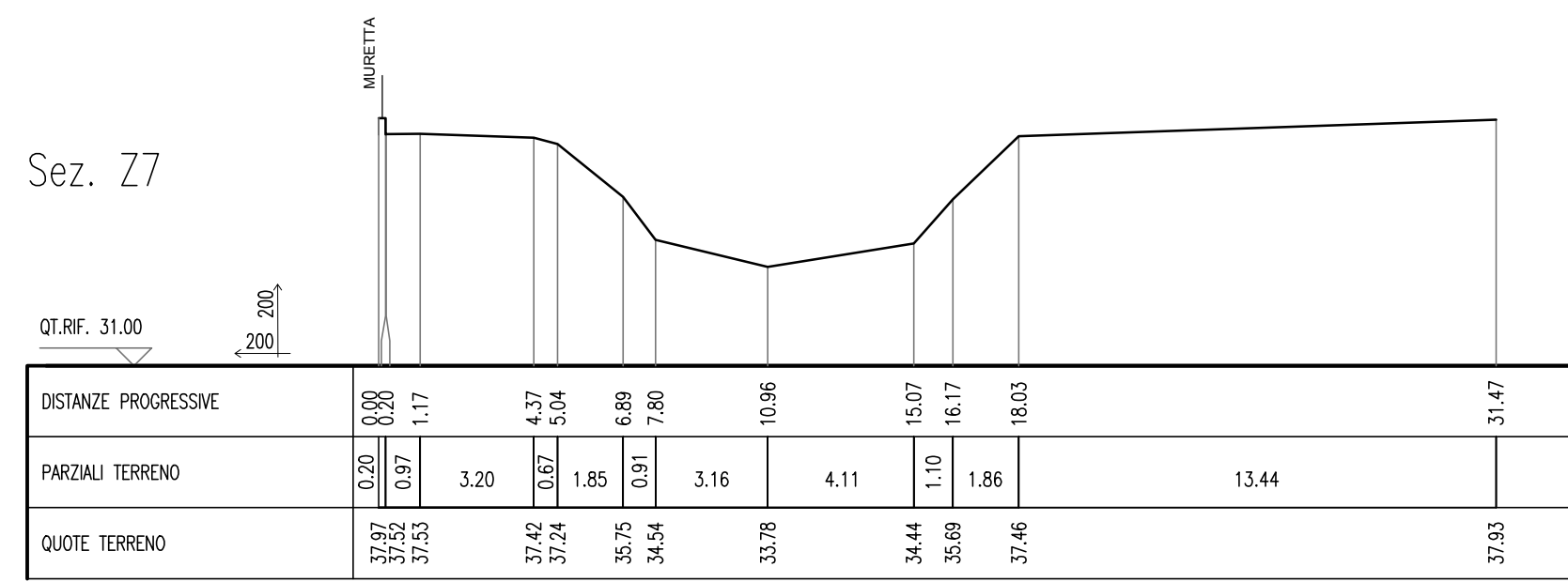
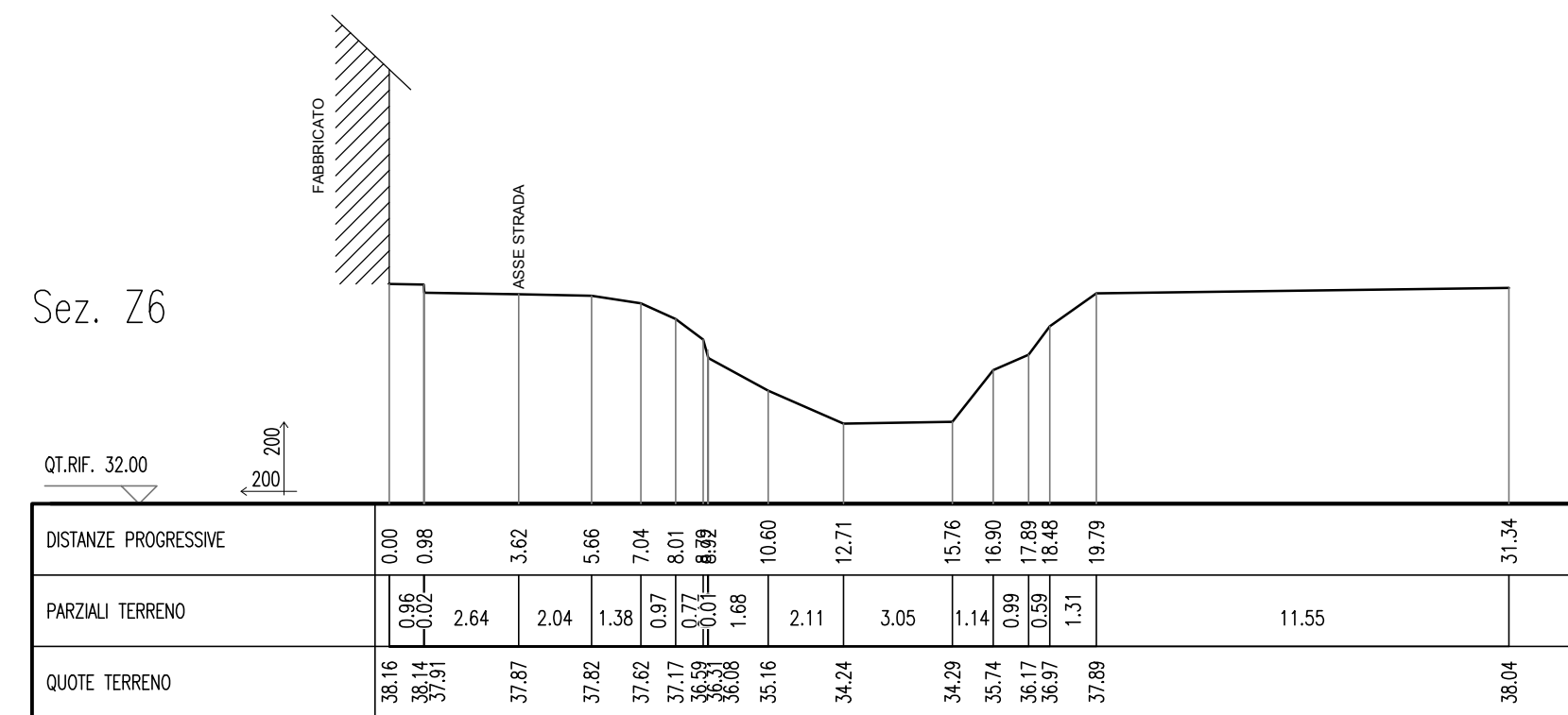
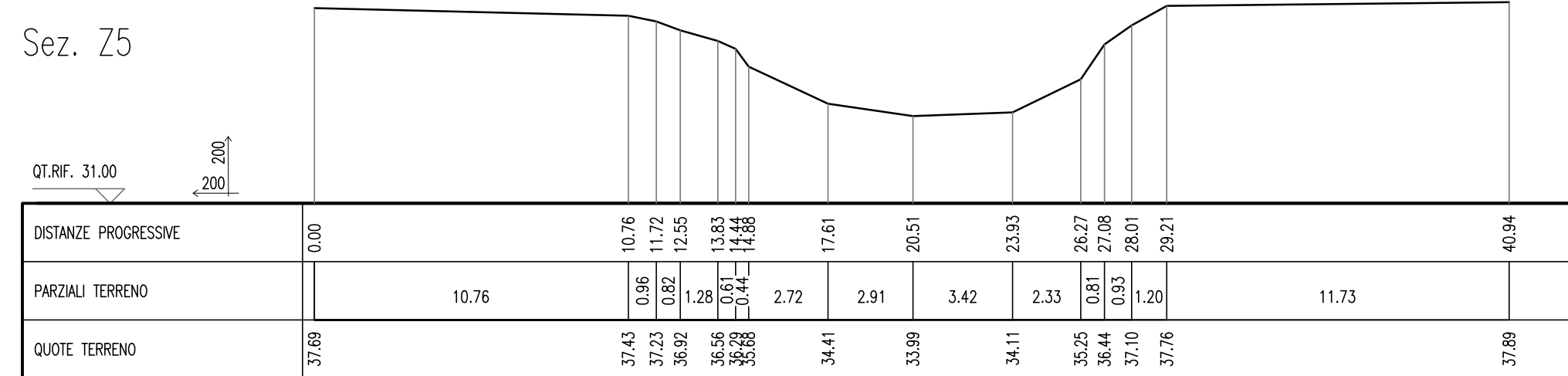
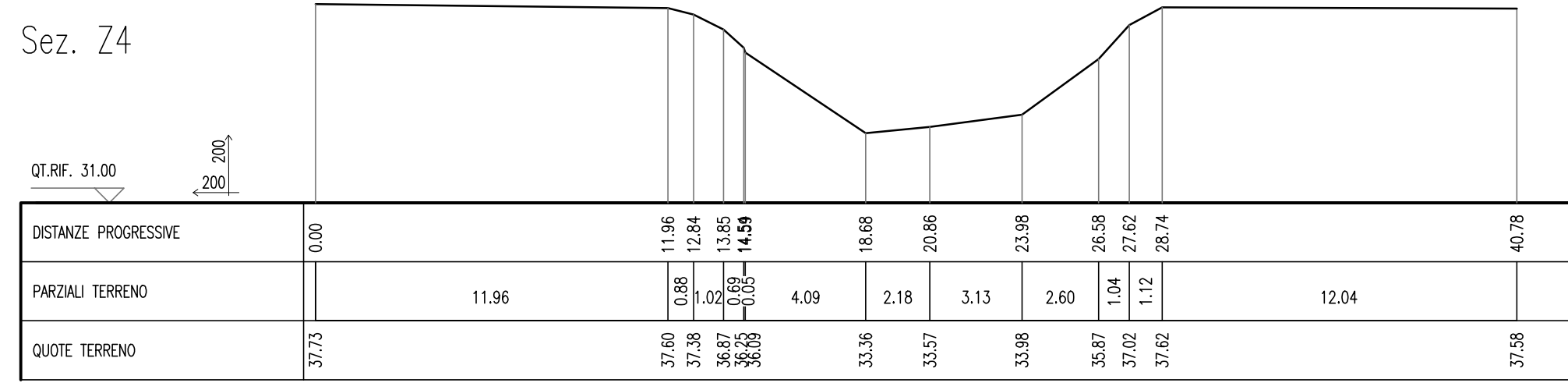
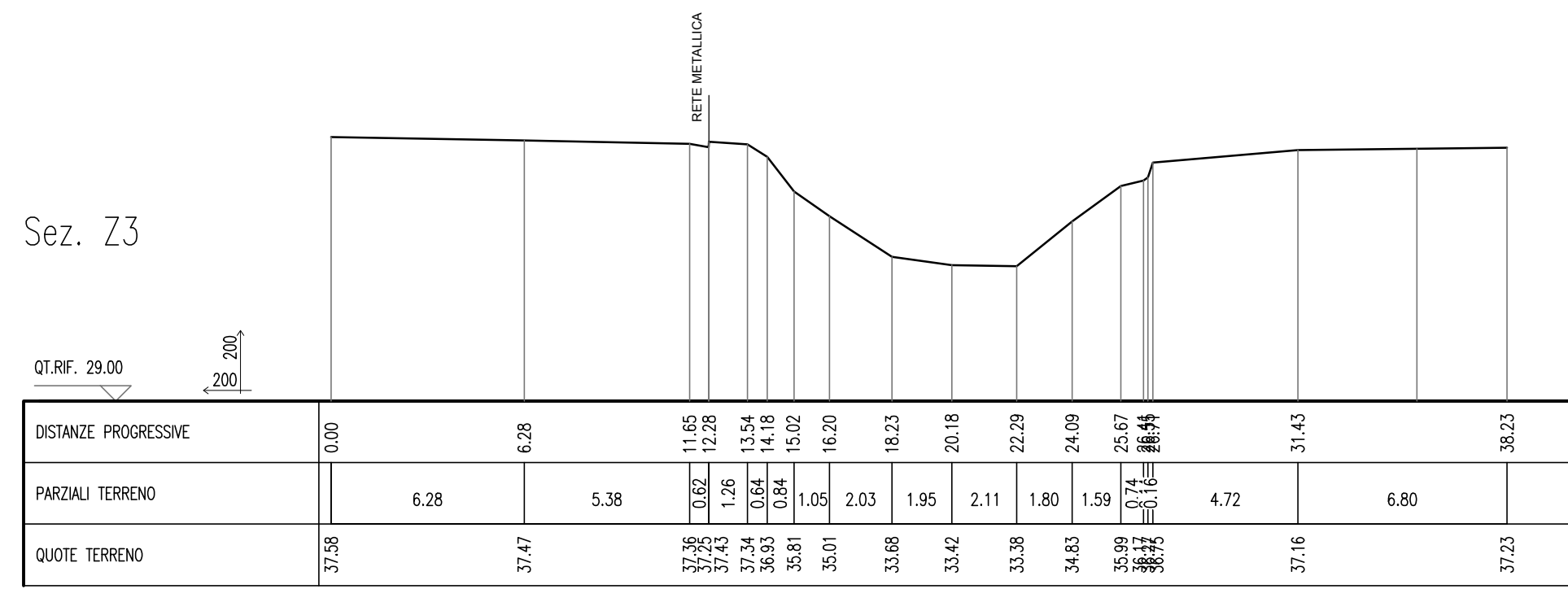
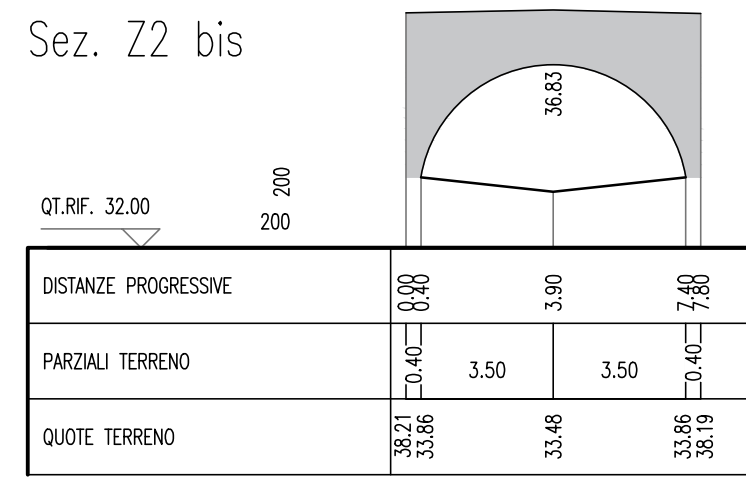
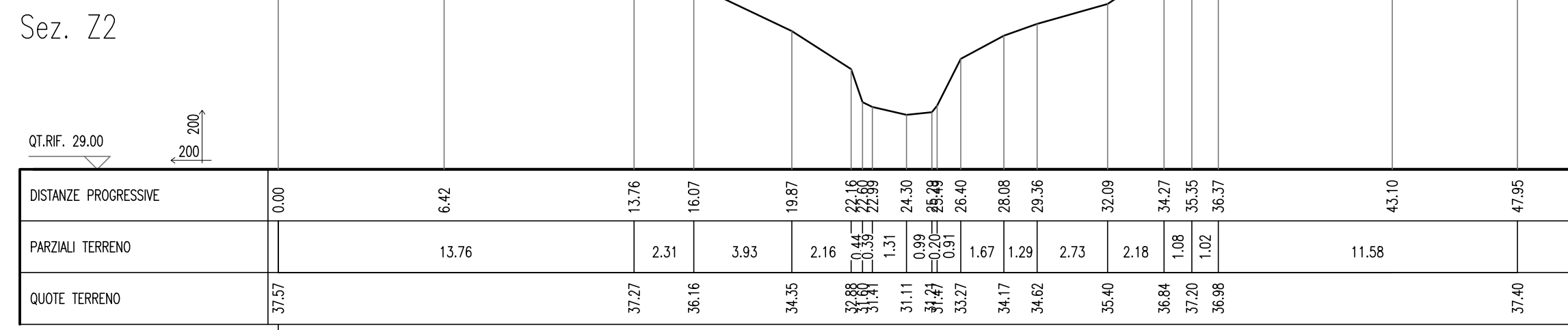
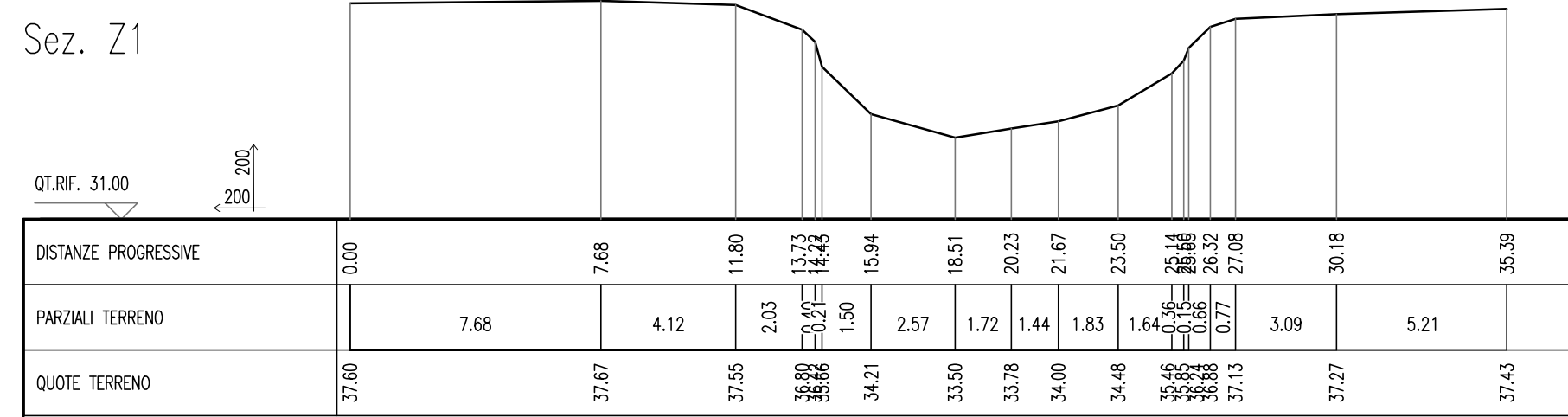
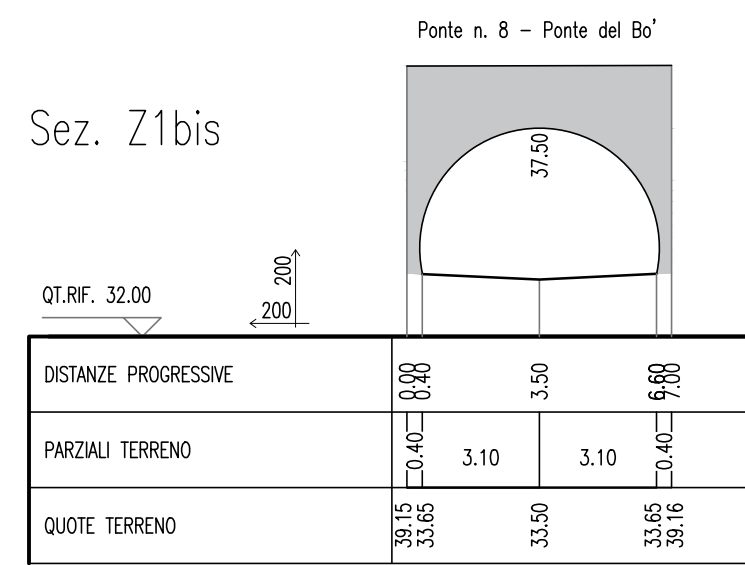


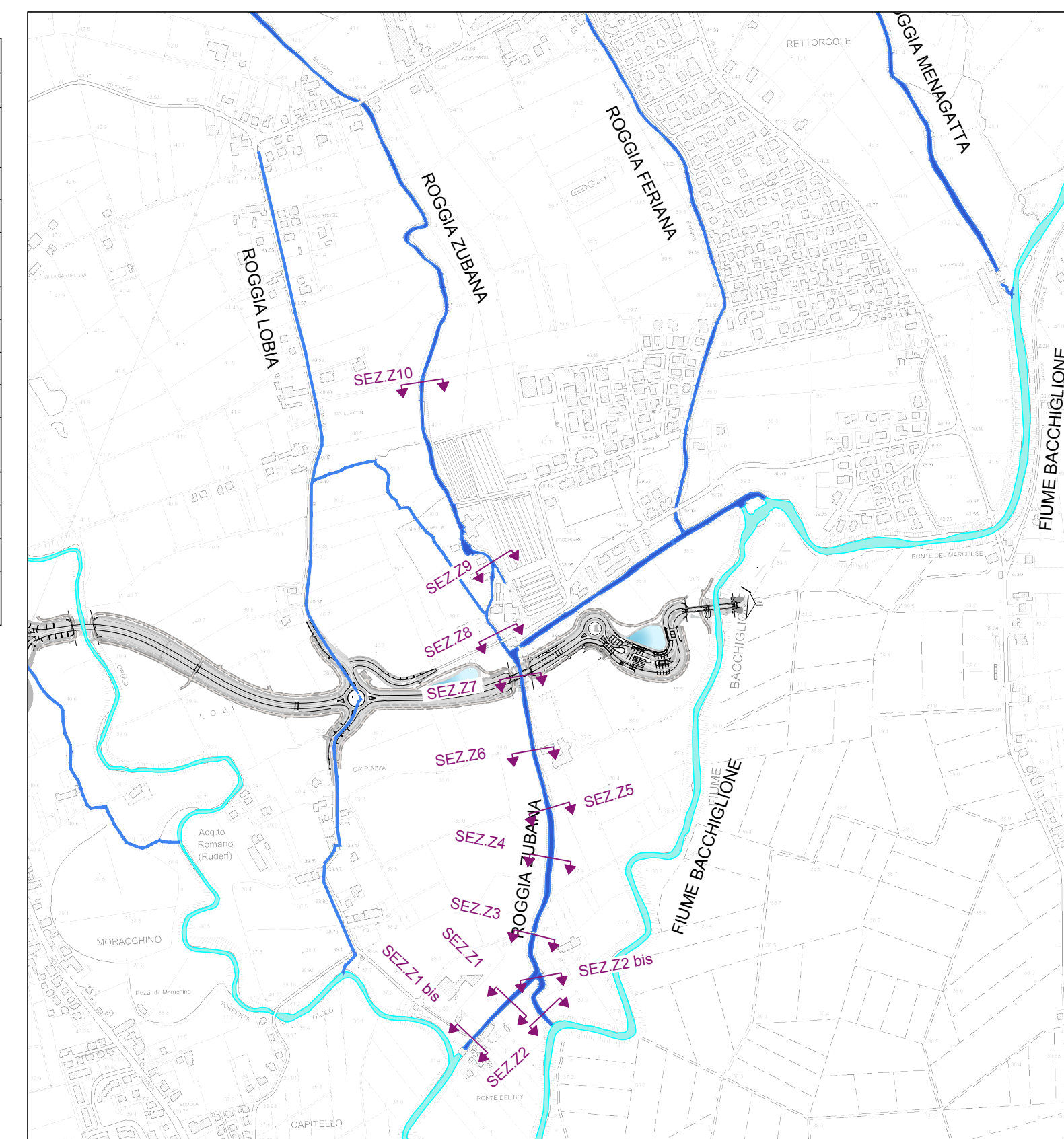
SEZIONI IDRAULICHE DELLA ROGGIA ZUBANA - SCALA 1:200



LE SEZIONI IDRAULICHE E I MANUFATTI RIPORTATI NEL PRESENTE ELABORATO SONO STATI RICAIVATI MEDIANTE RILIEVO CELERIMETRICO DI DETTAGLIO E DERIVANO DA VARIE FONTI, COME EVIDENZIATO DALLA SEGUENTE TABELLA

FONTE RILIEVO TOPOGRAFICO	
N° SEZIONE	FONTE
SEZ. Z1 Bis	Rilievo integrativo condotto nell'ambito del presente progetto (2016-2017)
SEZ. Z1	Regione Veneto - Genio Civile di Vicenza
SEZ. Z2	Regione Veneto - Genio Civile di Vicenza
SEZ. Z2 Bis	Rilievo integrativo condotto nell'ambito del presente progetto (2016-2017)
SEZ. Z3	Regione Veneto - Genio Civile di Vicenza
SEZ. Z4	Regione Veneto - Genio Civile di Vicenza
SEZ. Z5	Regione Veneto - Genio Civile di Vicenza
SEZ. Z6	Regione Veneto - Genio Civile di Vicenza
SEZ. Z7	Rilievo integrativo condotto nell'ambito del presente progetto (2016-2017)
SEZ. Z8	Regione Veneto - Genio Civile di Vicenza
SEZ. Z8	Regione Veneto - Genio Civile di Vicenza
SEZ. Z9	Regione Veneto - Genio Civile di Vicenza
SEZ. Z10	Rilievo integrativo condotto nell'ambito del presente progetto (2016-2017)

INQUADRAMENTO SEZIONI IDRAULICHE
SCALA 1:10.000



LEGENDA

- TERRENO STATO DI FATTO
- SEZ. XX SEZIONI IDRAULICHE RIPORTATE NEL PRESENTE ELABORATE



Direzione Progettazione e Realizzazione Lavori

Completamento della Tangenziale di Vicenza
1° Stralcio Completamento

PROGETTO DEFINITIVO

PROGETTAZIONE: ANAS DPRL

I PROGETTISTI:
Ing. Antonio Scalamandrè
Ordine Ing. di Frosinone n.1063
Ing. Angela Maria Carbone
Ordine Ing. di Roma n. 35599

IL GEOLOGO:
geol. Serena Majetta
Ordine Geol. del Lazio n.928
IL RESPONSABILE DEL SIA:
arch. Giovanni Magagnoli
Ordine Arch. di Roma n.16183

IL COORDINATORE PER LA SICUREZZA IN FASE DI PROGETTAZIONE:
geom. FABIO QUONDAM

VISTO: IL RESPONSABILE DEL PROCEDIMENTO:
Ing. Anna Maria Nosari

ASSISTENZA AL GRUPPO DI PROGETTAZIONE ANAS



Ing. FILIPPO VARO
Ordine Ing. di Parma n. 827A - Strade e Idraulica
Ing. PIER PAOLO CORCHIA
Ordine Ing. di Parma n. 751A - Strutture
Arch. SERGIO BECCARELLI
Ordine Arch. di Parma n. 377 - Ambiente

PROTOCOLLO DATA

STUDI SPECIALISTICI
IDROLOGIA E IDRAULICA
SEZIONI IDRAULICHE DELLA ROGGIA ZUBANA

CODICE PROGETTO		NOME FILE		REVISIONE	SCALA:
PROGETTO	LV. PROG. N. PROG.	TOOIDDORSZ(05-06)A			
DPV/E08	D 14/01	CODICE ELAB. T00ID00IDRSZ05		A	1:200
C					
B					
A	EMISSIONE		Ottobre 2019		
REV.	DESCRIZIONE	DATA	REDATTO	VERIFICATO	APPROVATO