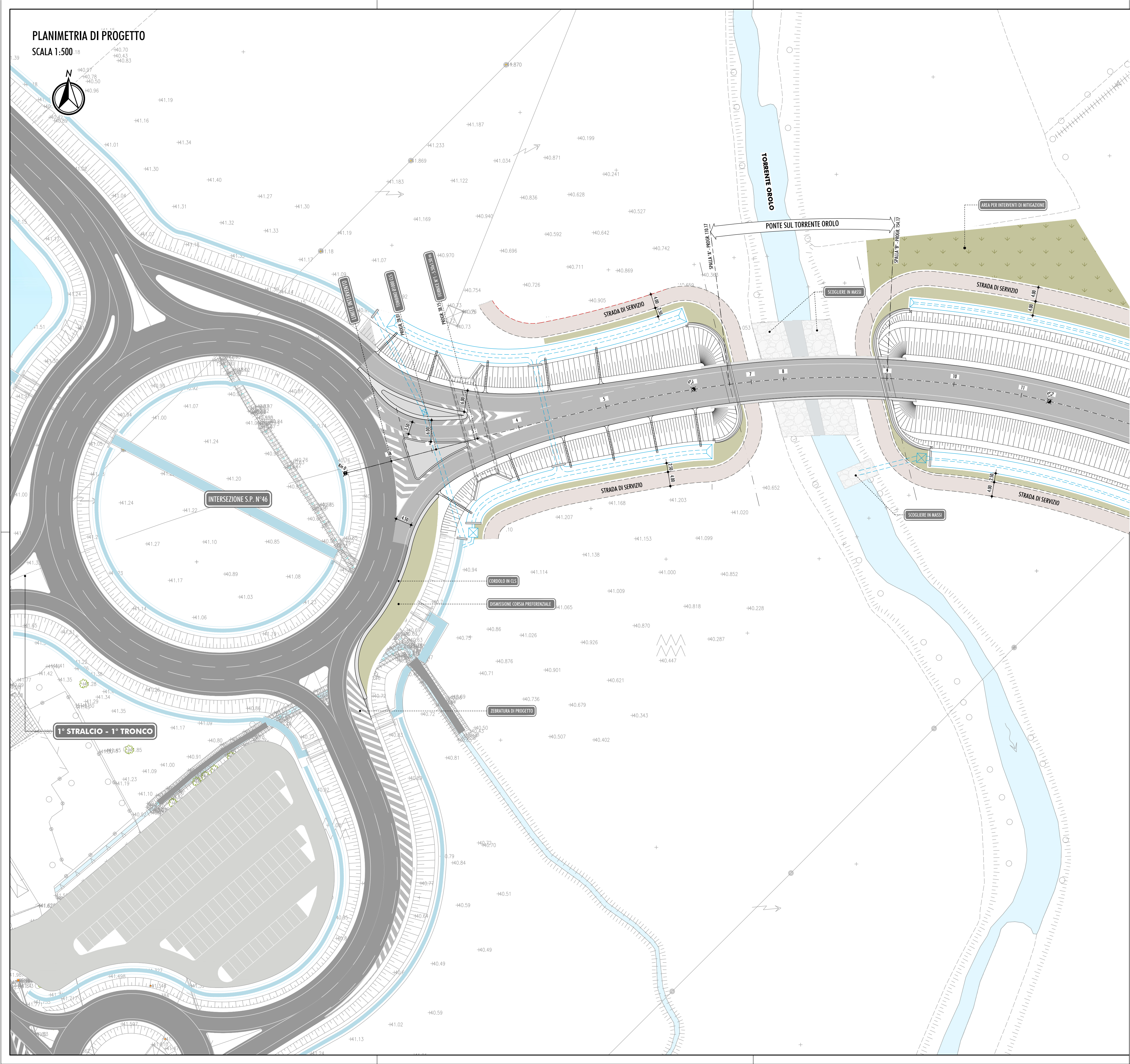


PLANIMETRIA DI PROGETTO

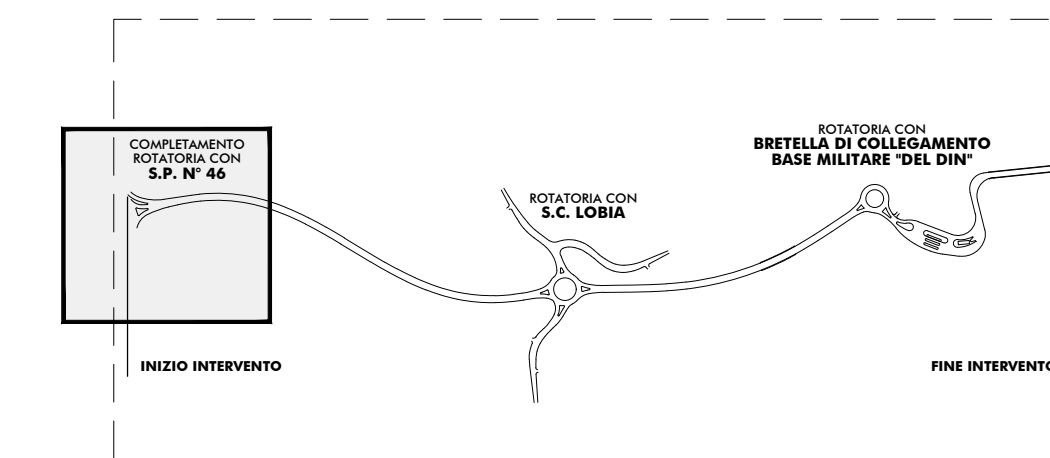

SCALA 1:500.18



LEGENDA:

- VIABILITA' DI PROGETTO
- AREE A VERDE
- AREE PER INTERVENTI DI MITIGAZIONE AMBIENTALE
- AIUOLE NON SORMONTABILI
- EMBRICI
- SCOGLIERA IN MASSI
- FOSSI DI GUARDIA
- STRADA DI SERVIZIO
- IMPIANTI DI TRATTAMENTO DELLE ACQUE DI PIATTAFORMA
- BACINO DI LAMINAZIONE

PLANIMETRIA DI RIFERIMENTO



Direzione Progettazione e Realizzazione Lavori

**Completamento della Tangenziale di Vicenza
1° Stralcio Completamento**

PROGETTO DEFINITIVO

PROGETTAZIONE: ANAS DPRL

I PROGETTISTI:
Ing. Antonio Scalomandré
Ordine Ing. di Frascati n.1063
Ing. Angela Maria Carbona
Ordine Ing. di Roma n. 35599

IL GEOLOGO:
geol. Serena Mojetta
Ordine Geol. del Lazio n.928

IL RESPONSABILE DEL SIA:
arch. Giovanni Magarò
Ordine Arch. di Roma n.16183

IL COORDINATORE PER LA SICUREZZA IN FASE DI PROGETTAZIONE:
geom. FABIO QUONDAM

VISTO: IL RESPONSABILE DEL PROCEDIMENTO:
Ing. Anna Maria Nasari

PROTOCOLLO _____ DATA _____

ASSISTENZA AL GRUPPO DI PROGETTAZIONE ANAS

POLICREO
SOCIETÀ DI PROGETTAZIONE s.r.l.

Ing. **FLIPPO VARO**
Ordine Ing. di Parma n. 827A - Strade e Idraulica

Ing. **PIER PAOLO CORCHIA**
Ordine Ing. di Parma n. 751A - Strutture

Arch. **SERGIO BECCARELLI**
Ordine Arch. di Parma n. 377 - Ambiente

**PROGETTO INFRASTRUTTURA
COMPLETAMENTO INTERSEZIONE
A ROTATORIA CON S.P. N° 46
PLANIMETRIA DI PROGETTO**

CODICE PROGETTO		NOME FILE		REVISIONE	SCALA:
PROGETTO	LIV. PROG. N. PROG.	TOOPSOTRAPP04_A			
DPV[E08	D 14 01	CODICE ELAB. TOOPS00 TRA PP04		A	1:500
C					
B					
A	EMISSIONE		10 ottobre 2019		
REV.	DESCRIZIONE	DATA	REDATTO	VERIFICATO	APPROVATO