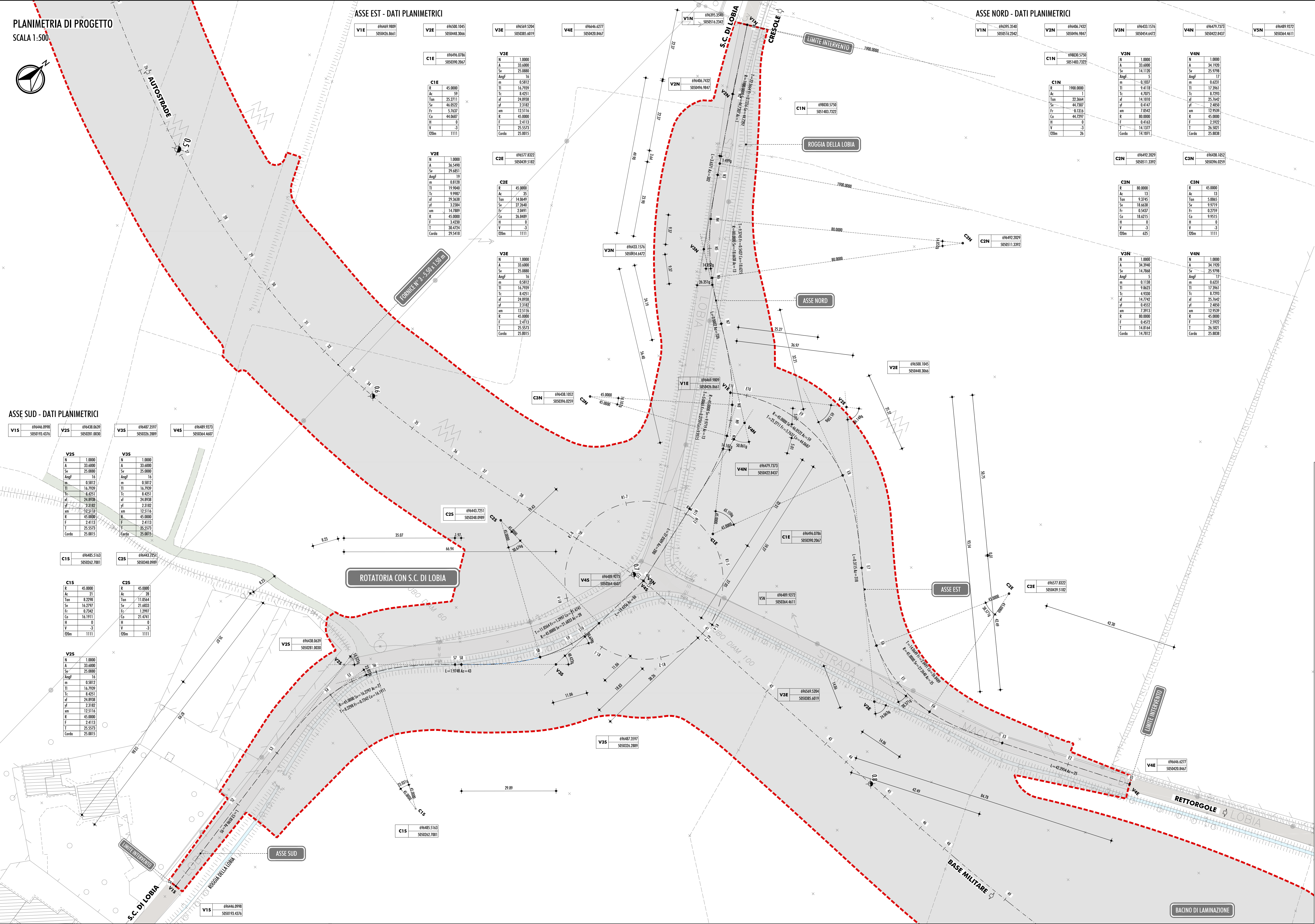
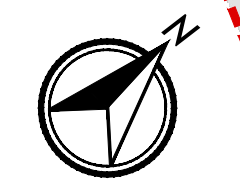


PLANIMETRIA DI PROGETTO  
SCALA 1:500

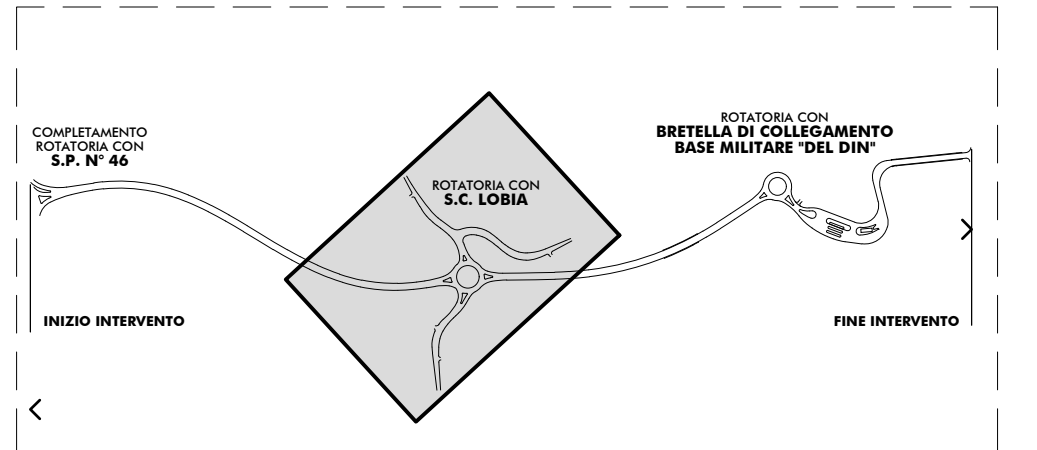
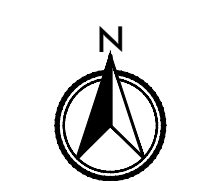


LEGENDA:



AREA DEL SEDIME DI PROGETTO

PLANIMETRIA DI RIFERIMENTO



Direzione Progettazione e Realizzazione Lavori

Completamento della Tangenziale di Vicenza  
1° Stralcio Completamento

PROGETTO DEFINITIVO

PROGETTAZIONE: ANAS DPRL

**I PROGETTISTI:**  
Ing. Antonio Scalamanà  
Ordine Ing. di Frosinone n. 1063  
Ing. Angelo Maria Carbone  
Ordine Ing. di Roma n. 35559

**IL GEOLOGO:**  
geol. Serena Majetta  
Ordine Geol. del Lazio n. 528

**IL RESPONSABILE DEL SIA:**  
arch. Giovanni Magari  
Ordine Arch. di Roma n. 16183

**IL COORDINATORE PER LA SICUREZZA IN FASE DI PROGETTAZIONE:**  
geom. FABIO QUONDAM

**VISTO: IL RESPONSABILE DEL PROCEDIMENTO:**  
Ing. Anna Maria Nosari

ASSISTENZA AL GRUPPO DI PROGETTAZIONE ANAS

**POLICREO**  
SOCIETÀ DI PROGETTAZIONE S.p.A.

Ing. FILIPPO VARDI  
Ordine Ing. di Parma n. 8274 - Strade e Idraulica  
Ing. PIER PAOLO CORCHIA  
Ordine Ing. di Parma n. 7514 - Strutture  
arch. SERGIO BECCARELLI  
Ordine Arch. di Parma n. 377 - Ambiente

PROGETTO INFRASTRUTTURA  
INTERSEZIONE A ROTATORIA CON S.C. DI LOBIA  
PLANIMETRIA DI TRACCIAMENTO  
DEGLI ASSI CONFLUENTI NEL NODO

CODICE PROGETTO		NOME FILE		REVISIONE	SCALA:
DPVE08	D 14/01	TOOSV01TRAPT01_A		A	XXX
CODICE ELAB.		T00SV01TRAPT01			
C					
B					
A	EMISSIONE		10 ottobre 2019		
REV.	DESCRIZIONE	DATA	REDATTO	VERIFICATO	APPROVATO