DATI TECNICI FUNZIONALI

AREE SOGGETTE AD ESPROPRIO	
AREE SOGGETTE A V.P.E.	
IMPIANTO IN AMPLIAMENTO	
STRADE DI ACCESSO DEFINITIVE	
AREE DI PASSAGGIO	
AREE DI OCCUPAZIONE TEMPORANEA	🟩
ALLARGAMENTI	A67 A68
STRADE DI ACCESSO PROVVISORIE ALLE AREE DI PASSAGGIO	S39
PIAZZOLE PROVVISORIE PER MATERIALI	
MANUFATTI	
FUNZIONI DEL "PUNTO"	

CONFINI AMMINISTRATIVI

DATI CARATTERISTICI

DATI DI COSTRUZIONE

PRESSIONE DI PROGETTO 75.0 bar

GRADO DI UTILIZZAZIONE DICHIARATO f - 0.57

REALIZZATO IN CONFORMITA' AL D.M.17/04/2008

RIVESTIMENTO GIUNTI DI SALDATURA

Fasce Termorestringenti

DATI GENERALI

DN 400 SP 11.1 [UNI-EN] 5728.62 m

LUNGHEZZA TOTALE IMPIANTO 5729 m.

FASE EMISSIONE PER COSTRUZIONE

PLANIMETRIA 1:2000

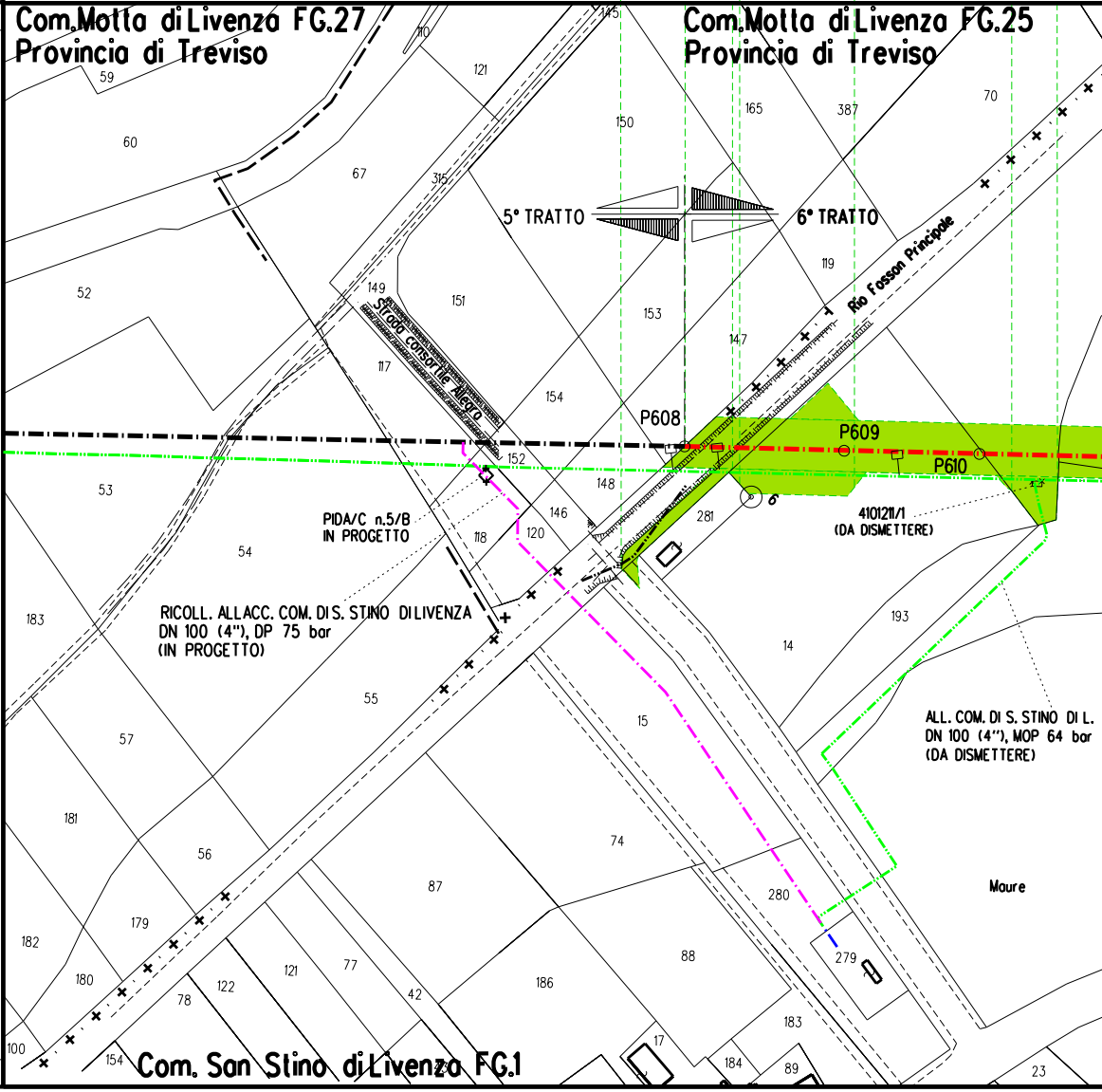
Com.Motta di Livenza FG.27
Provincia di Treviso
Com.Motta di Livenza FG.25
Provincia di Treviso
5° TRATTO
6° TRATTO
Rio Fosson Principale
Strada Comunale Alcaro
P608
P609
P610
PIDA/C n.5/B
IN PROGETTO
RICOLL. ALLACC. COM. DI S. STINO DI LIVENZA
DN 100 (4"), DP 75 bar
(IN PROGETTO)
4101211/1
(DA DISMETTERE)
ALL. COM. DI S. STINO DI L.
DN 100 (4"), MOP 64 bar
(DA DISMETTERE)
Maure
Com. San Stino di Livenza FG.1
59
60
67
315
110
121
145
150
165
387
70
52
149
151
153
119
147
117
154
152
148
146
120
118
281
53
54
55
14
193
183
57
15
181
56
74
87
280
179
182
180
78
122
121
77
42
186
88
279
183
100
154
17
184
89
23
9

CONFINI AMMINISTRATIVI

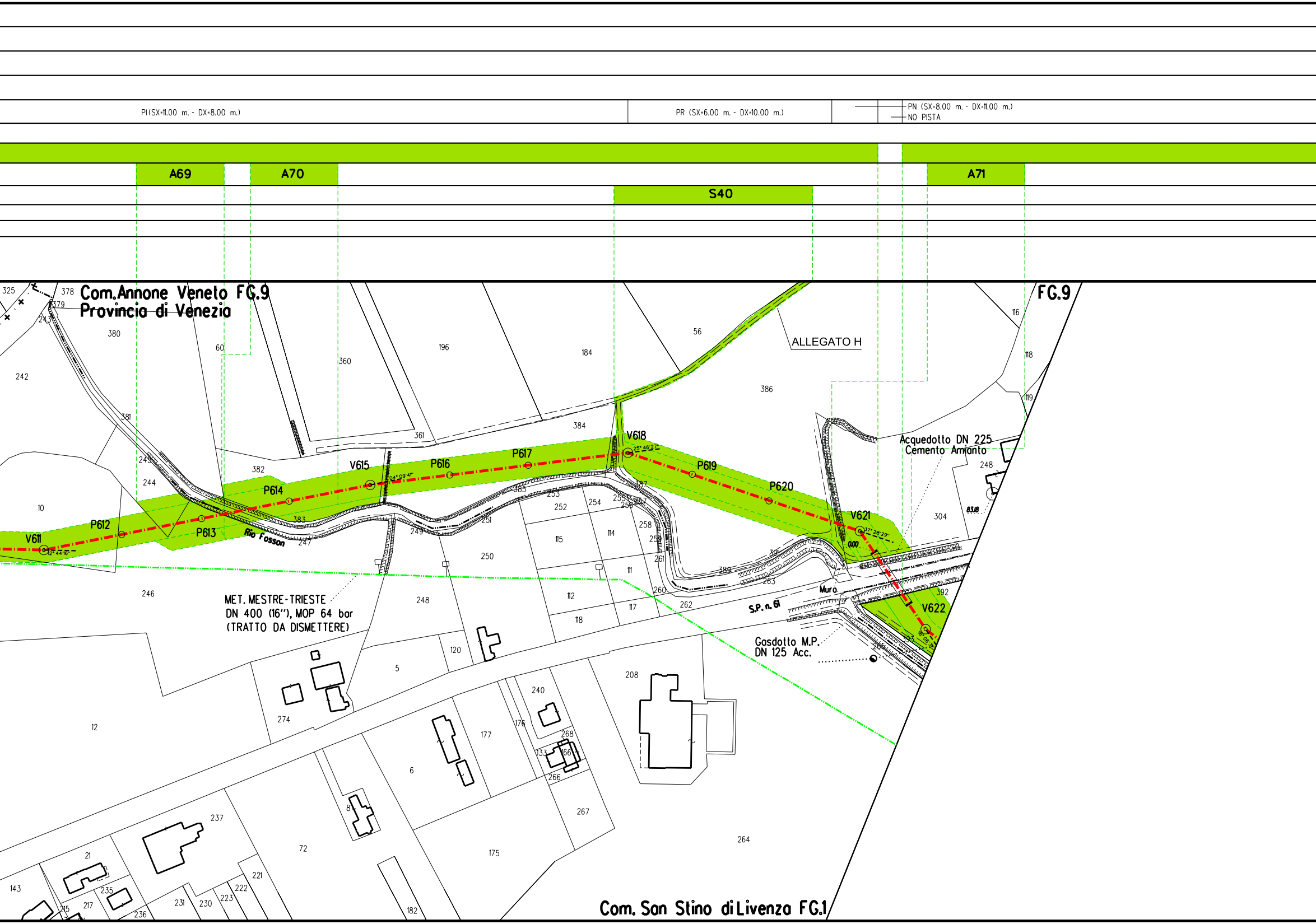
PI(SX=11.00 m. - DX=8.00 m.)
PR (SX=6.00 m. - DX=10.00 m.)
PN (SX=8.00 m. - DX=11.00 m.)
NO PISTA
A69
A70
S40
A71
Com. Annone Veneto FG.9
Provincia di Venezia
FG.9
ALLEGATO H
V611
12° 44'16''
P612
P613
P614
V615
04° 09'41''
P616
P617
V618
25° 46'27''
P619
P620
V621
37° 28'29''
0.00
V622
18° 06'31''
Rio Fosson
MET. MESTRE-TRIESTE
DN 400 (16''), MOP 64 bar
(TRATTO DA DISMETTERE)
Acquedotto DN 225
Cemento Amianto
Gasdotto M.P.
DN 125 Acc.
Muro
S.P. n. 61
83.18
Com. San Stino di Livenza FG.1
325
378
379
243
380
242
60
360
196
184
56
386
116
118
119
381
361
384
248
243
244
382
10
383
247
249
251
253
252
254
255
256
257
387
258
259
261
115
114
111
391
389
263
260
262
112
117
118
304
392
393
265
246
248
250
120
5
274
12
208
240
176
177
268
133
266
6
8
237
72
175
267
264
21
235
217
215
236
231
230
223
222
221
182
143

PR (SX=6.00 m. - DX=10.00 m.)

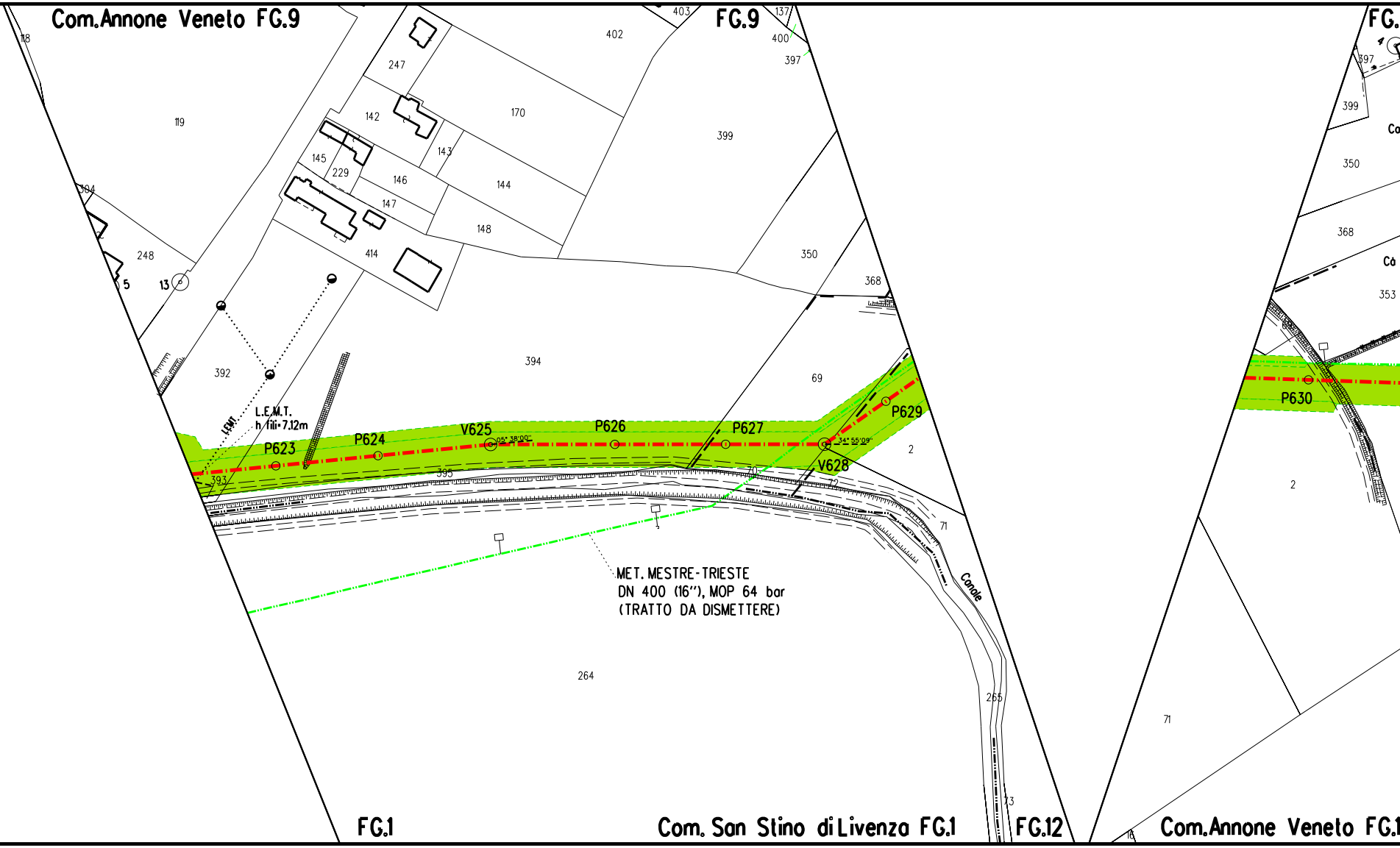
Com.Annone Veneto FG.9
FG.9
FG.1
Com. San Stino di Livenza FG.1
FG.12
Com.Annone Veneto FG.1
P623
P624
V625
05° 38'00"
P626
P627
V628
34° 55'09"
P629
P630
L.E.M.T.
h fili=7.12m
L.E.M.T.
MET. MESTRE-TRIESTE
DN 400 (16"), MOP 64 bar
(TRATTO DA DISMETTERE)
Canale
403
137
400
397
402
247
142
170
119
145
229
143
144
146
147
148
399
304
248
414
350
368
13
5
392
394
69
393
395
70
72
2
71
264
265
73
18
399
350
368
353
2
71
18
4
397
Ca
Cà

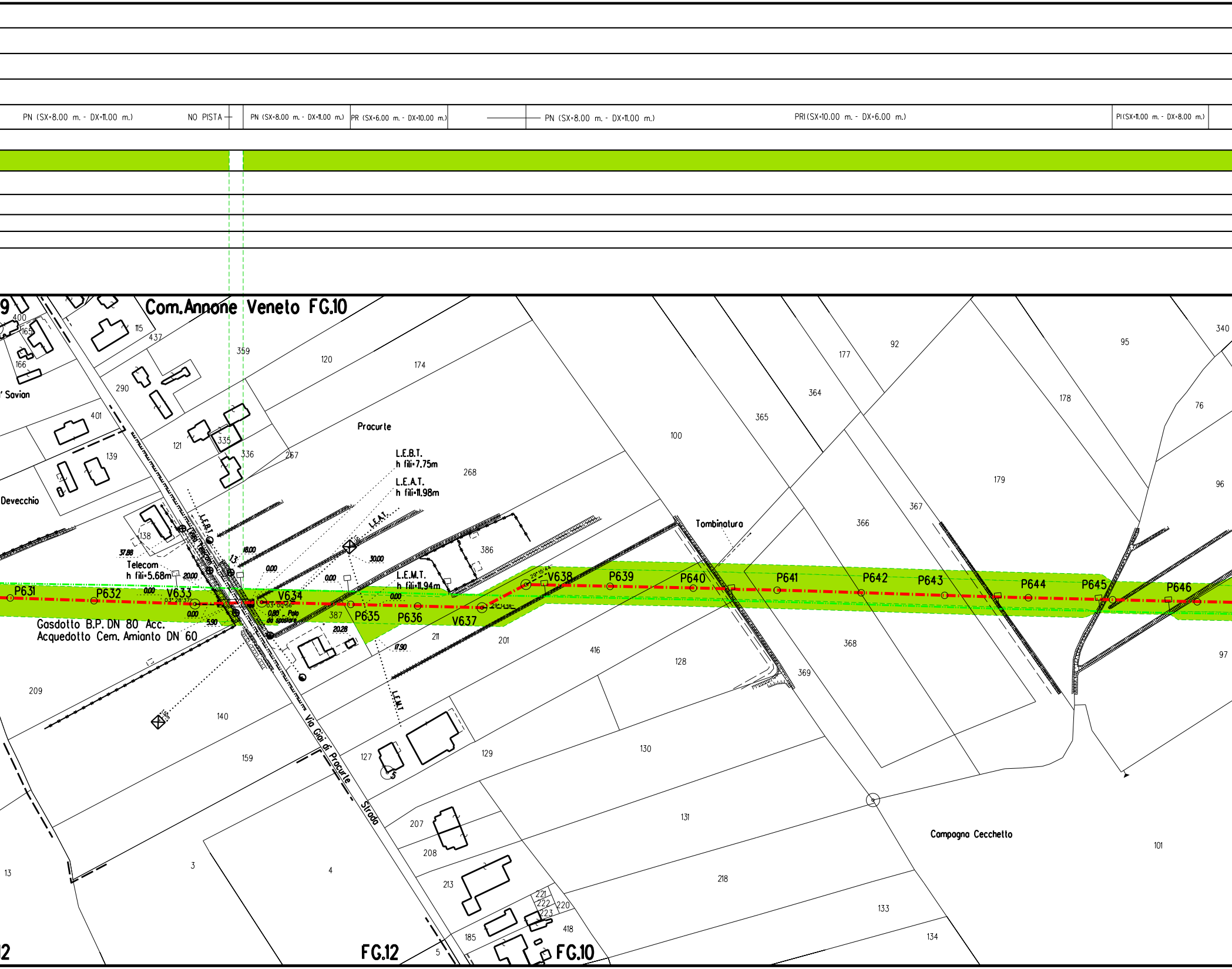
PN (SX=8.00 m. - DX=11.00 m.)
NO PISTA
PN (SX=8.00 m. - DX=11.00 m.)
PR (SX=6.00 m. - DX=10.00 m.)
PN (SX=8.00 m. - DX=11.00 m.)
PRI (SX=10.00 m. - DX=6.00 m.)
PI (SX=11.00 m. - DX=8.00 m.)
Com.Annone Veneto FG.10
Savian
Devecchio
Procurte
L.E.B.T.
h fili=7.75m
L.E.A.T.
h fili=11.98m
L.E.A.T.
L.E.B.T.
Telecom
Telecom
h fili=5.68m
L.E.M.T.
h fili=11.94m
L.E.M.T.
37.88
18.00
20.00
0.00
0.00
0.00
30.00
0.00
0.00
5.90
0.80 - Palo da spostare
20.28
17.90
13
P631
P632
V633
03° 28' 37"
V634
03° 00' 56"
P635
P636
V637
29° 14' 18"
V638
29° 15' 44"
P639
P640
P641
P642
P643
P644
P645
P646
Gasdotto B.P. DN 80 Acc.
Acquedotto Cem. Amianto DN 60
Tombinatura
Via Gioi di Procurte
Strada
Campagna Cecchetto
FG.12
FG.10
400
165
166
115
437
359
120
174
290
401
121
335
336
267
139
138
268
100
177
92
95
340
364
365
178
76
179
96
367
366
386
387
211
201
416
128
368
369
97
209
140
159
127
129
130
131
101
207
208
213
218
133
134
221
222
223
220
418
185
3
4
5
13

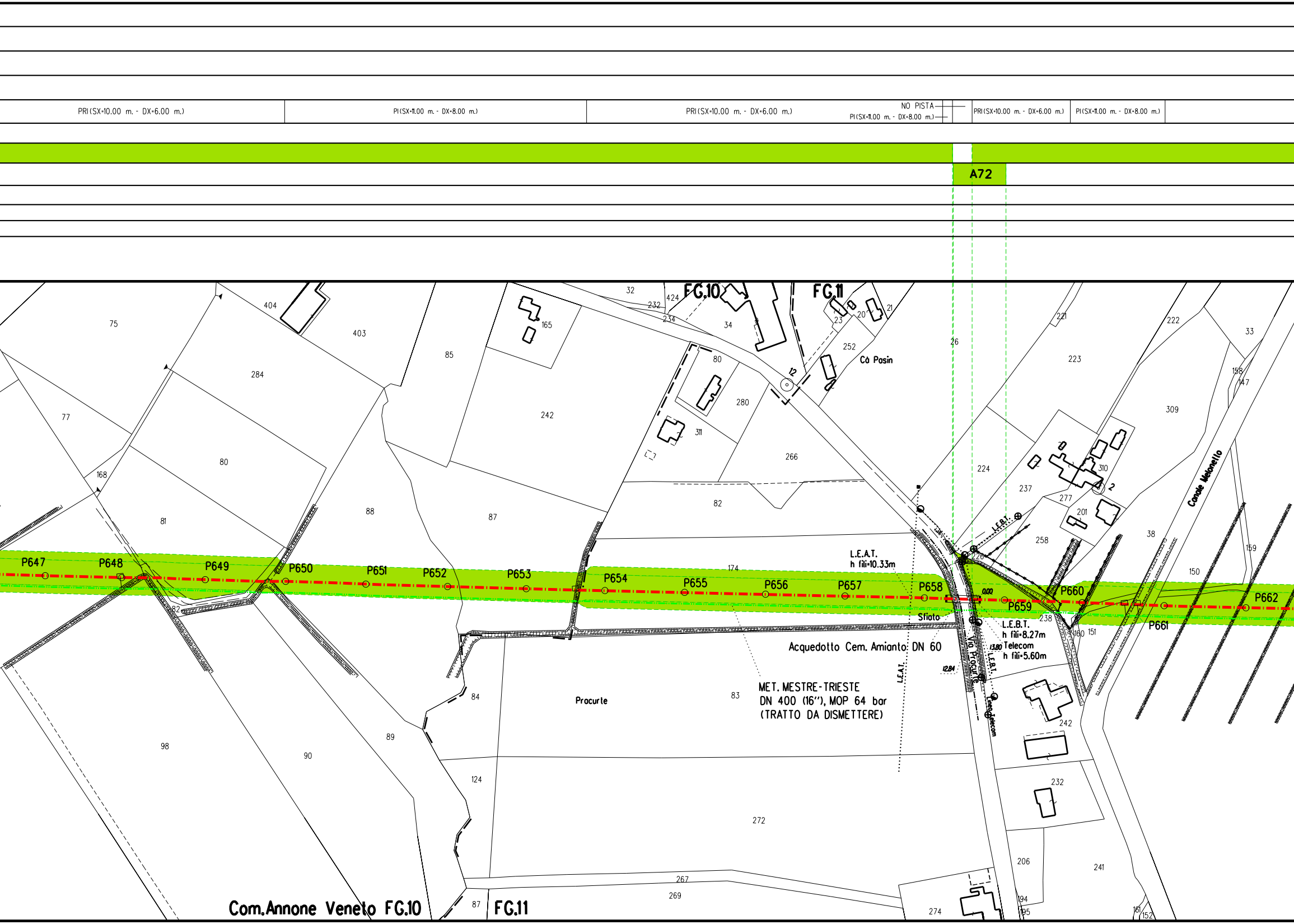
PRI(SX=10.00 m. - DX=6.00 m.)
PI(SX=11.00 m. - DX=8.00 m.)
PRI(SX=10.00 m. - DX=6.00 m.)
NO PISTA
PI(SX=11.00 m. - DX=8.00 m.)
PRI(SX=10.00 m. - DX=6.00 m.)
PI(SX=11.00 m. - DX=8.00 m.)
A72
FG.10
FG.11
Cà Pasin
P647
P648
P649
P650
P651
P652
P653
P654
P655
P656
P657
P658
P659
P660
P661
P662
L.E.A.T.
h fili=10.33m
L.E.B.T.
h fili=8.27m
Telecom
h fili=5.60m
L.E.B.T.
L.E.A.T.
Linea Telecom
Sfiato
0.00
13.80
12.84
Via Procurte
Acquedotto Cem. Amianto DN 60
MET. MESTRE-TRIESTE
DN 400 (16"), MOP 64 bar
(TRATTO DA DISMETTERE)
Procurte
Canale Melonello
Com. Annone Veneto FG.10
FG.11
75
404
403
85
165
32
232
424
234
34
23
20
21
252
80
280
12
311
266
26
221
222
33
223
158
147
309
284
77
80
242
224
237
277
310
2
168
88
87
82
201
258
38
159
81
174
226
150
82
238
160
151
84
83
242
89
98
90
124
272
232
206
241
267
269
87
274
194
195
161
152

PRI(SX=10.00 m. - DX=6.00 m.)

PI(SX=11.00 m. - DX=8.00 m.)

PRI(SX=

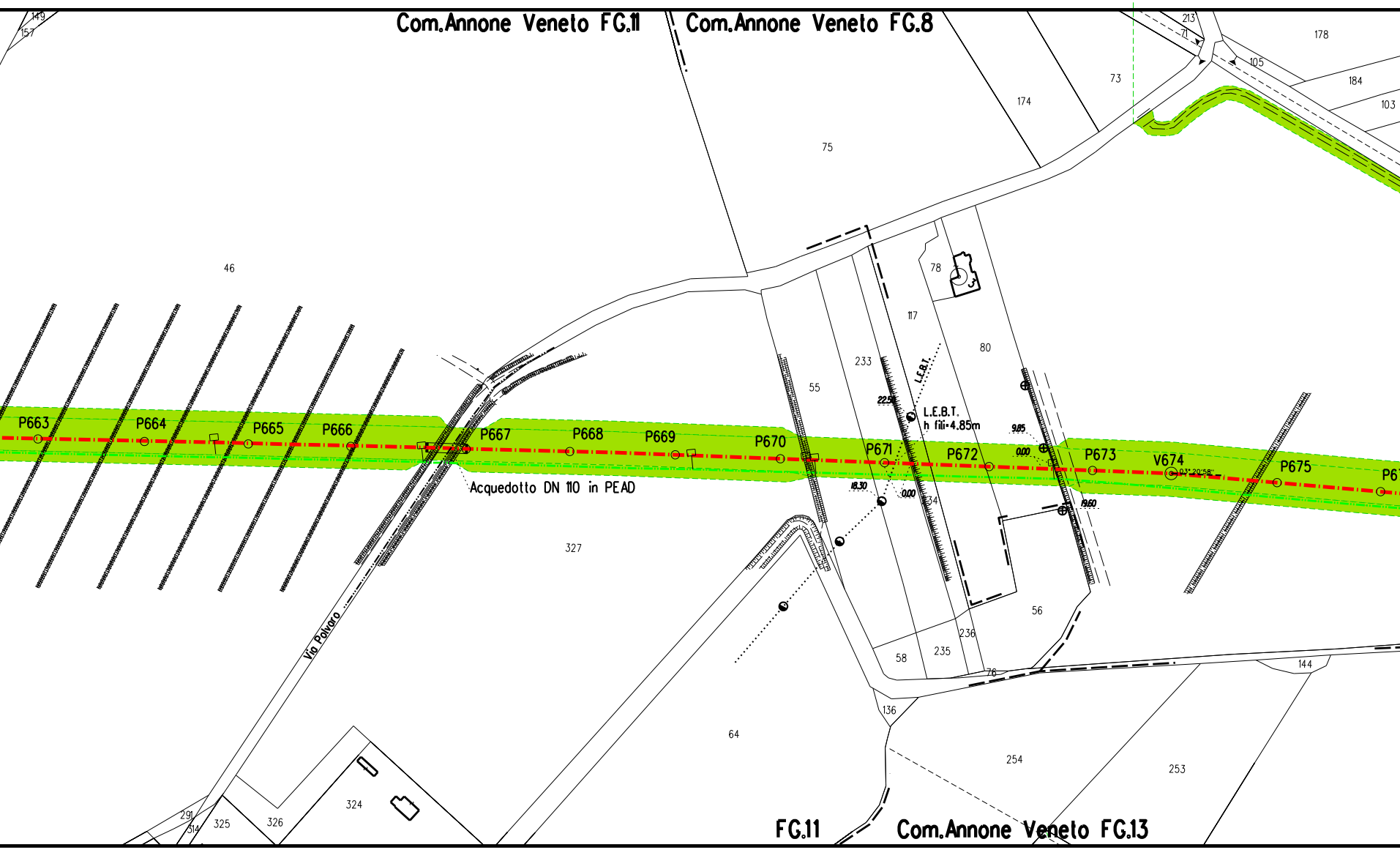
Com.Annone Veneto FG.11
Com.Annone Veneto FG.8
FG.11
Com.Annone Veneto FG.13
149
157
213
71
178
105
184
103
73
174
75
78
117
80
233
55
46
P663
P664
P665
P666
P667
P668
P669
P670
P671
P672
P673
V674
P675
P6
03° 20'58''
L.E.B.T.
L.E.B.T.
h fili=4.85m
22.50
18.30
0.00
9.85
0.00
19.60
34
Acquedotto DN 110 in PEAD
327
Via Polvaro
56
236
235
58
76
144
136
64
254
253
324
291
314
325
326

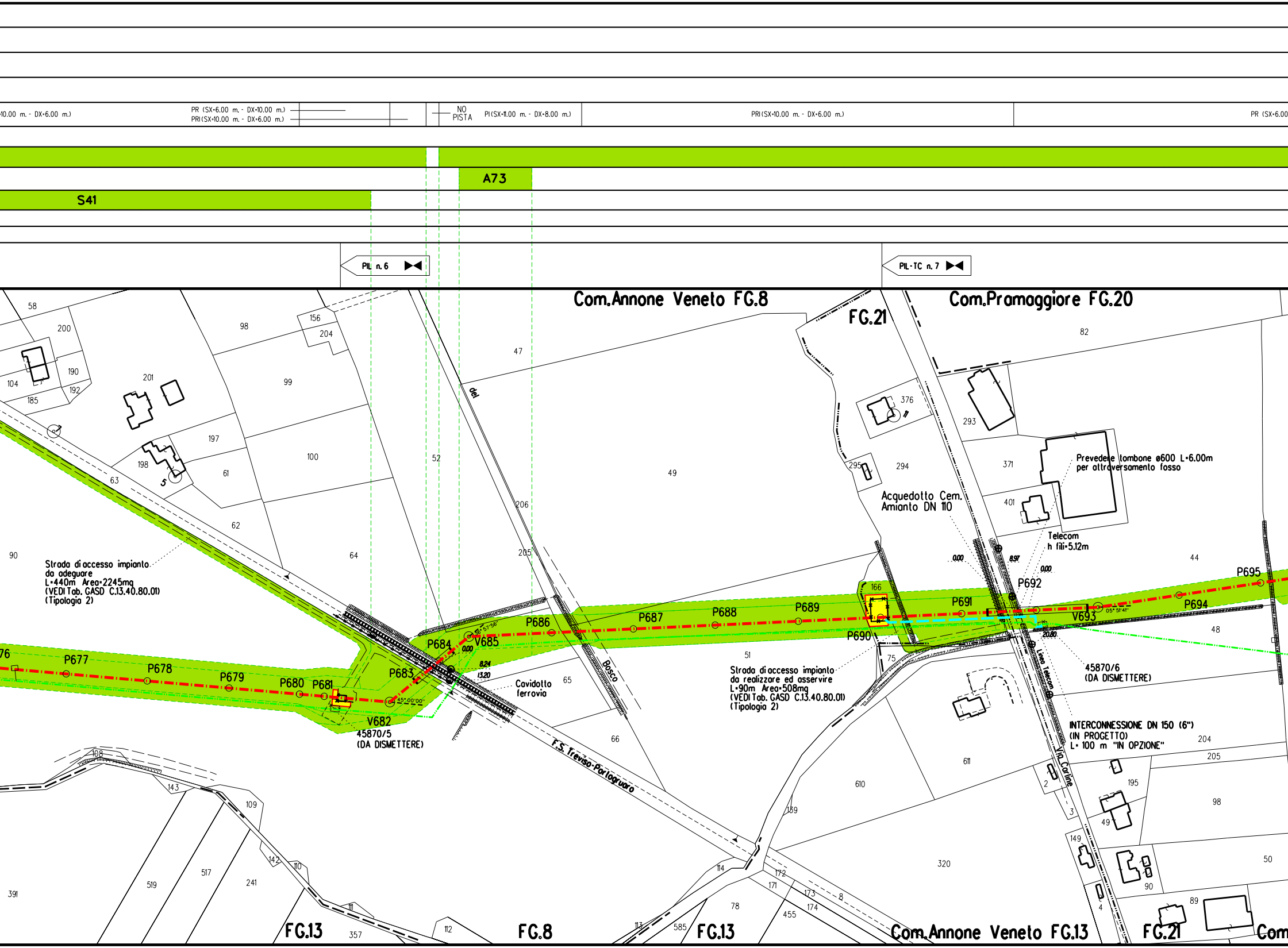

10.00 m. - DX=6.00 m.)
PR (SX=6.00 m. - DX=10.00 m.)
PRI(SX=10.00 m. - DX=6.00 m.)
NO PISTA
PI(SX=11.00 m. - DX=8.00 m.)
PRI(SX=10.00 m. - DX=6.00 m.)
PR (SX=6.00
A73
S41
PIL n. 6
PIL-TC n. 7
Com.Annone Veneto FG.8
FG.21
Com.Pramaggiore FG.20
Strada di accesso impianto da adeguare L=440m Area=2245mq (VEDI Tab. GASD C.13.40.80.01) (Tipologia 2)
Cavidotto ferrovia
45870/5 (DA DISMETTERE)
F.S. Treviso-Portogruaro
del
Bosco
Acquedotto Cem. Amianto DN 110
Telecom h fili=5.12m
Prevedere tombone ø600 L=6.00m per attraversamento fosso
Strada di accesso impianto da realizzare ed asservire L=90m Area=508mq (VEDI Tab. GASD C.13.40.80.01) (Tipologia 2)
45870/6 (DA DISMETTERE)
INTERCONNESSIONE DN 150 (6") (IN PROGETTO) L= 100 m "IN OPZIONE"
Linea Telecom
Via Carline
P677
P678
P679
P680
P681
V682
P683
P684
V685
P686
P687
P688
P689
P690
P691
P692
V693
P694
P695
45° 00' 00"
16° 57' 56"
05° 51' 41"
0.00
8.24
13.20
8.97
20.80
FG.13
FG.8
FG.13
Com.Annone Veneto FG.13
FG.21
Com
58
200
98
156
204
47
104
190
192
185
201
99
197
198
61
100
52
49
63
206
62
90
64
205
65
66
51
75
166
376
293
82
295
294
371
401
44
48
611
610
204
205
195
98
49
149
50
90
89
2
3
4
320
159
114
172
171
173
174
8
78
455
585
113
112
357
111
110
142
109
143
108
519
517
241
391
76

m. - DX=10.00 m.)	PN (SX=8.00 m. - DX=11.00 m.)	PR (SX=6.00 m. - DX=10.00 m.)	PN (SX=8.00 m. - DX=11.00 m.)	PR (SX=6.00 m. - DX=10.00 m.)

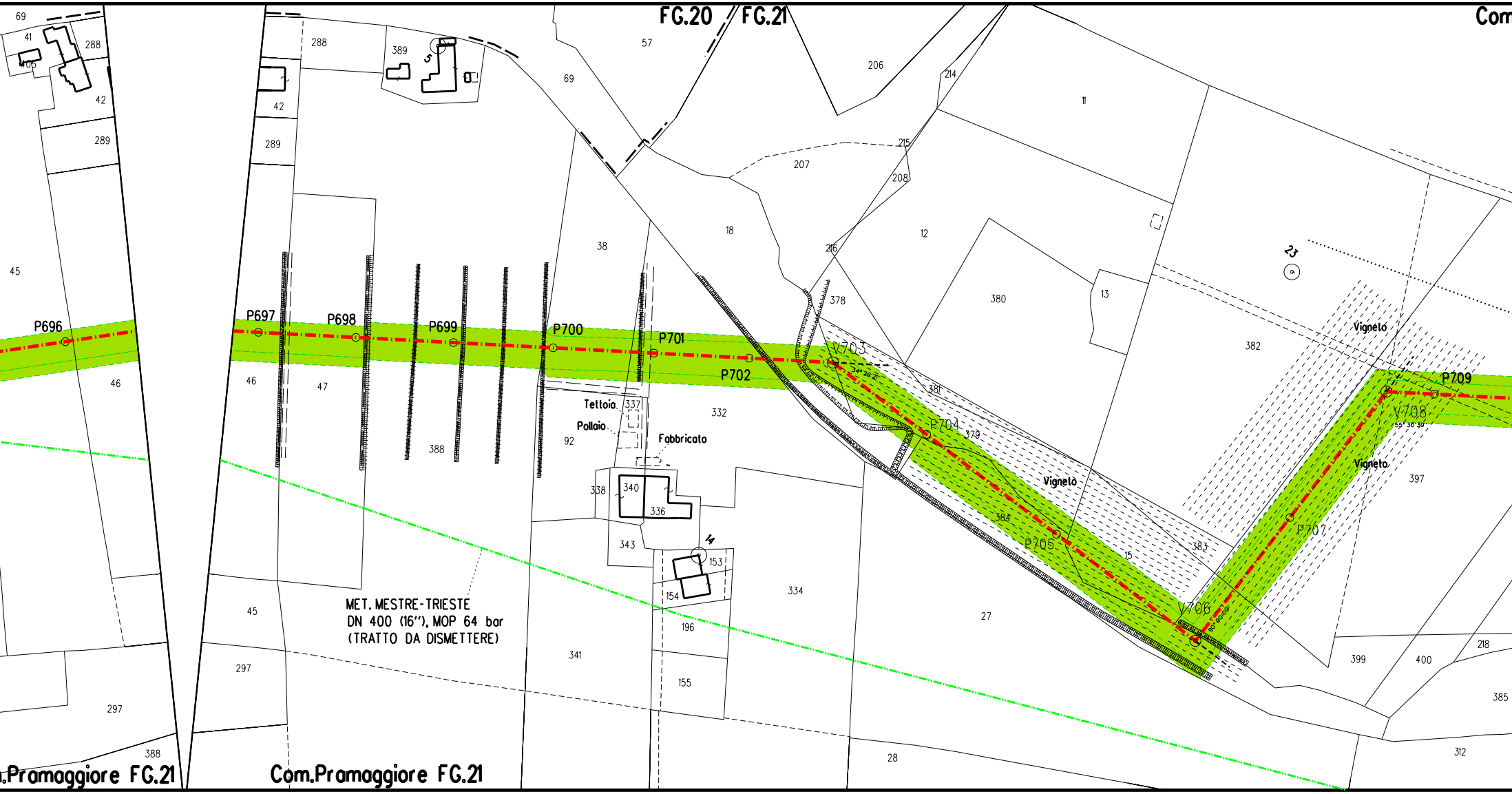
FG.20
FG.21
Com
69
41
406
288
42
289
45
46
297
388
P696
.Pramaggiore FG.21
288
389
5
42
289
57
69
38
18
207
215
208
216
206
214
11
12
378
380
13
382
23
Vigneto
P697
P698
P699
P700
P701
P702
V703
34° 29' 21"
381
P704
379
Vigneto
384
P705
15
383
V706
90° 00' 00"
P707
V708
55° 30' 39"
P709
Vigneto
397
46
47
388
Tettoia
337
Pollaio
92
Fabbricato
332
338
340
336
343
14
153
154
334
196
155
341
45
297
27
28
399
400
218
385
312
MET. MESTRE-TRIESTE
DN 400 (16"), MOP 64 bar
(TRATTO DA DISMETTERE)
Com.Pramaggiore FG.21

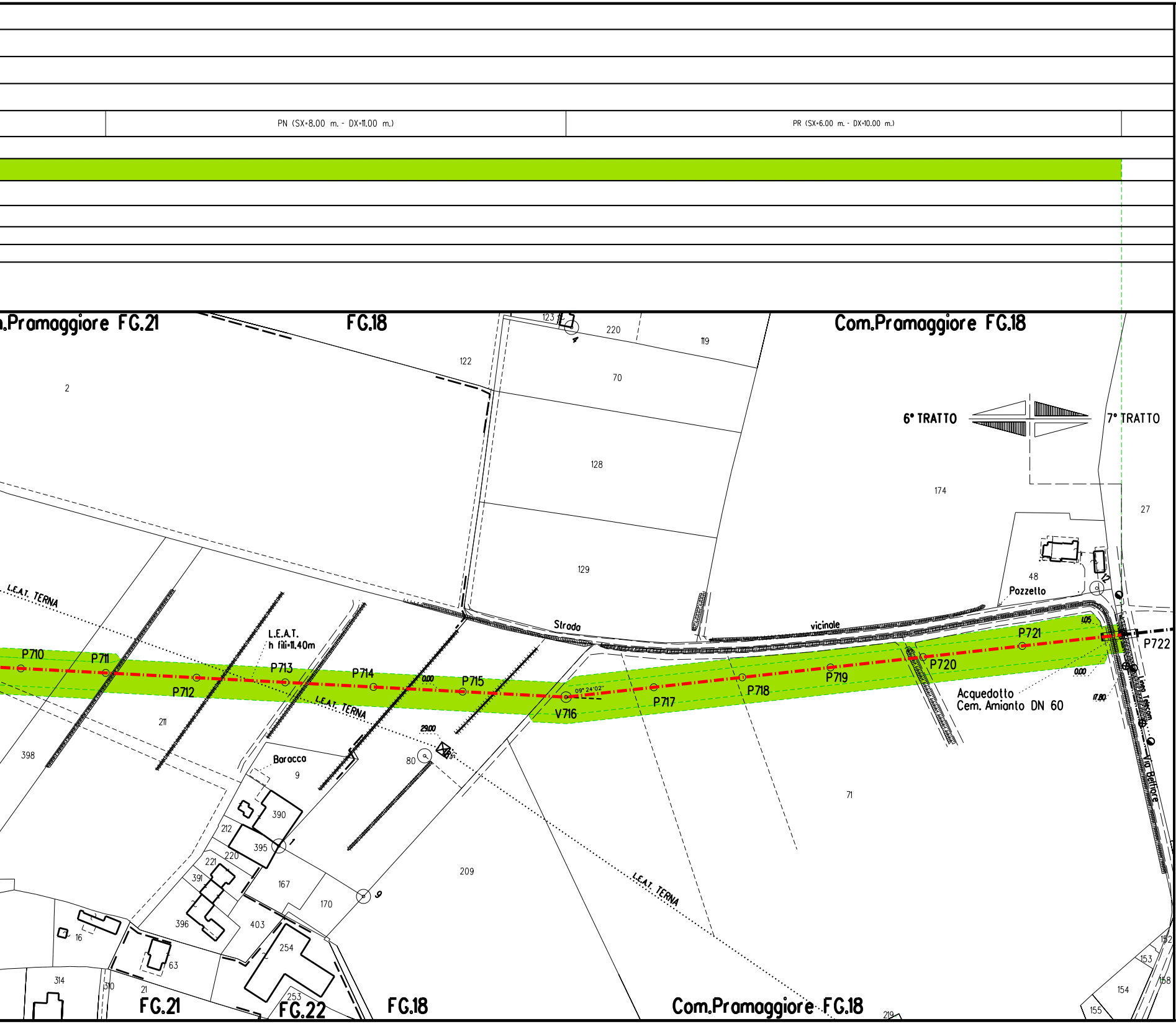
PN (SX=8.00 m. - DX=11.00 m.)
PR (SX=6.00 m. - DX=10.00 m.)
n.Pramaggiore FG.21
FG.18
Com.Pramaggiore FG.18
6° TRATTO
7° TRATTO
L.E.A.T. TERNA
L.E.A.T.
h fili=11.40m
Strada
vicinale
Pozzetto
Baracca
Acquedotto
Cem. Amianto DN 60
Linea Telecom
Via Bettore
P710
P711
P712
P713
P714
P715
V716
P717
P718
P719
P720
P721
P722
09°24'02"
0.00
29.00
1.05
17.80
2
122
123
220
119
70
128
129
174
27
48
211
398
9
80
390
395
212
220
221
391
167
170
396
403
254
253
16
63
314
310
21
209
71
152
153
154
155
158
219
FG.21
FG.22
FG.18
Com.Pramaggiore FG.18

ALLEGATO H

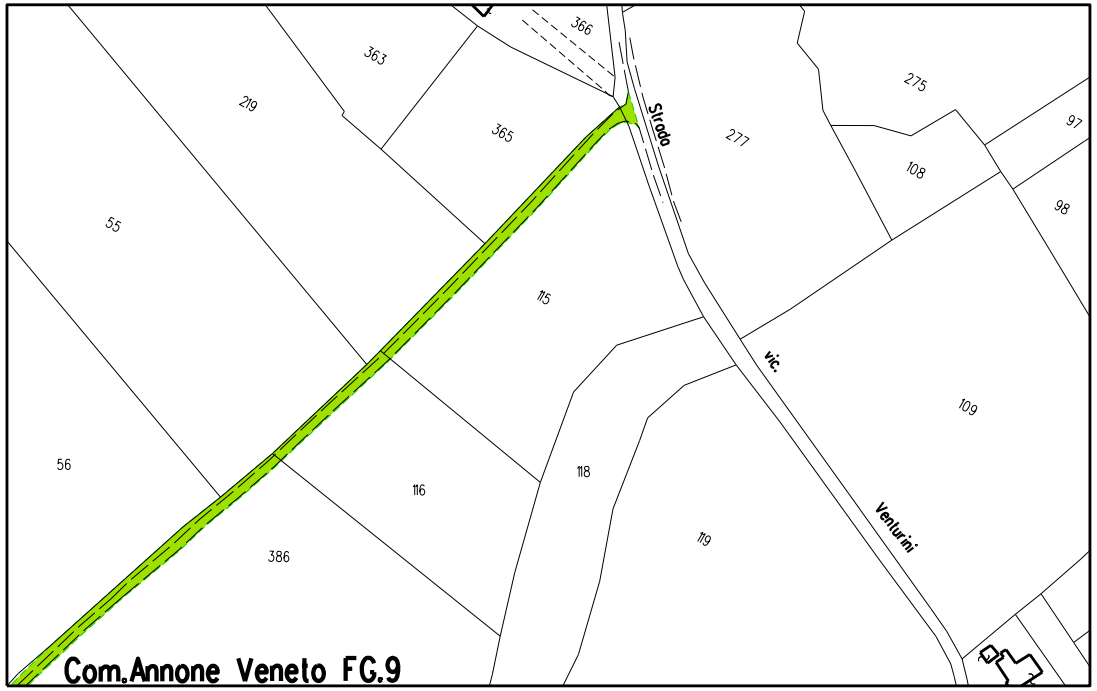
366
363
219
365
Strada
277
275
97
108
98
55
115
vic.
109
56
116
118
119
Venturini
386
Com.Annone Veneto FG.9

LEGENDA

Opera in Progetto / Rilievo

Condotta in esercizio	
Condotta in progetto	

Altre Opere

Condotta da porre fuori esercizio	
Condotta in esercizio	
Condotta in progetto da altra opera	
Condotta fuori esercizio	
Aree di occupazione temporanea	🟩
Allargamenti in corrispondenza di fiumi/ infrastrutture esistenti	A
Strade di accesso provvisorie alle aree di passaggio	S
Piazzole provvisorie per i materiali	P
Impianti in progetto	🟨
Impianti esistenti	⬜

DISEGNI DI RIFERIMENTO	N.

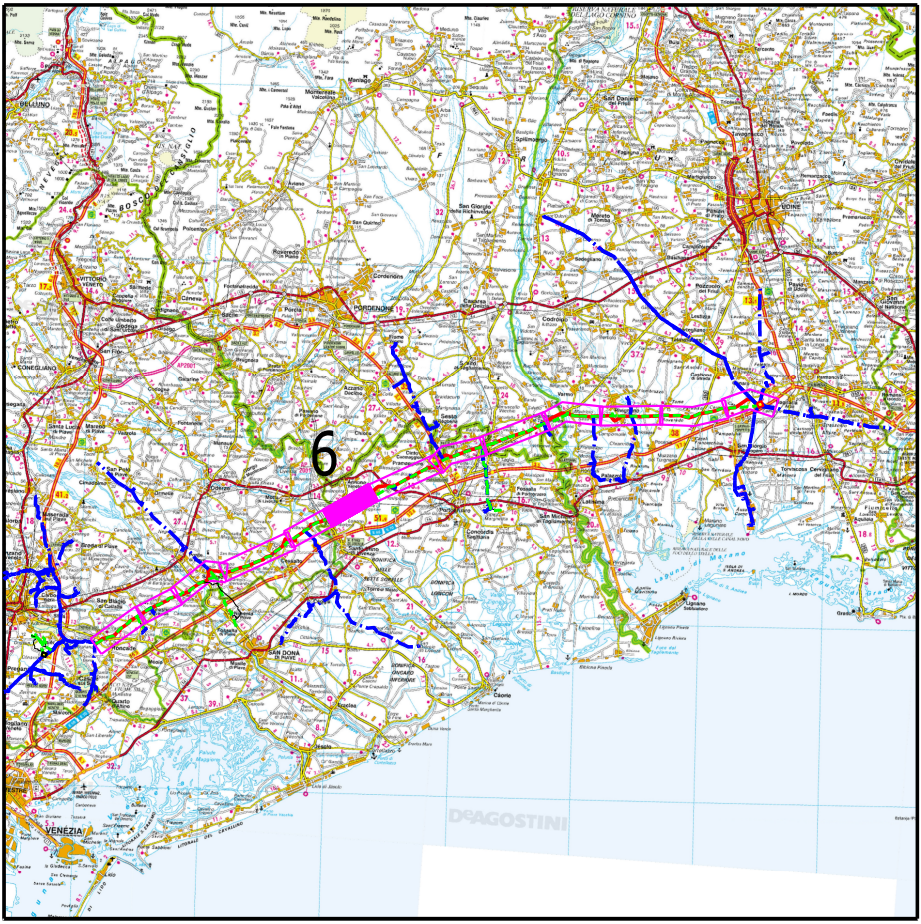
BELLUNO
CONEGLIANO
PORDENONE
UDINE
6
VENEZIA
DeAGOSTINI

COROGRAFIA

Nei Comuni di ANNONE VENETO,PRAMAGGIORE,SAN STINO DI LIVENZA

Rev.	DATA	DESCRIZIONE	ELABORATO	VERIFICATO	APPROVATO
7	Dicembre 2020	EMISSIONE PER COSTRUZIONE (Modificato posizione PIL-TC n. 7 / Aggiornato Tracciato DA V.703 A V.708)	TARINI	PALOZZO	SABBATINI
6	15/07/2020	AGGIORNAMENTO	TARINI	PALOZZO	SABBATINI
5	25/10/2019	AGGIORNAMENTO – PER A.U. 327	TARINI	PALOZZO	SABBATINI
4	25/10/2019	VARIATA POSIZIONE PIDA/C n. 5/B E RELATIVO STACCO PER RICOLL. ALLACC. COM. DI SAN STINO DI LIVENZA – PER APPALTO	TARINI	PALOZZO	SABBATINI
3	24/05/2019	AGGIORNAMENTO PER PERMESSI	TARINI	PALOZZO	SABBATINI
2	12/04/2019	EMISSIONE PER APPALTO – LOTTO 1	TARINI	PALOZZO	SABBATINI
0	21/12/2019	EMISSIONE PER PERMESSI	TARINI	PALOZZO	SABBATINI

CLIENTE

PROGETTISTA SAIPEM

WBS CLIENTE
NR/17157/R-L01
COD. TEC. 20083
COMM. SAIPEM 023088

UNITA'
100

Impianto: MET. MESTRE - TRIESTE
(20083) RIF. TRATTO SILEA-GONARS DN 400 (16"), DP 75 bar
6° TRATTO: da P. 608 a P. 722

DISEGNO
LB-19E-81354

REVISIONE 7

PLANIMETRIA CATASTALE CON AREE DI OCCUPAZIONE LAVORI

FG. 1 DI 1

SCALA 1:2000

Il presente disegno e' di proprieta' aziendale - La societa' tutelera' i propri diritti a termine di legge.