DATI TECNICI FUNZIONALI

AREE SOGGETTE AD ESPROPRIO
AREE SOGGETTE A V.P.E.
IMPIANTI
STRADE DI ACCESSO DEFINITIVE
AREE DI PASSAGGIO

AREE DI OCCUPAZIONE TEMPORANEA
ALLARGAMENTI
STRADE DI ACCESSO PROVVISORIE ALLE AREE DI PASSAGGIO
PIAZZOLE PROVVISORIE PER MATERIALI
MANUFATTI

CONFINI AMMINISTRATIVI

DATI CARATTERISTICI

DATI DI COSTRUZIONE

PRESSIONE DI PROGETTO 75.0 bar
GRADO DI UTILIZZAZIONE DICHIARATO f - 0.57

REALIZZATO IN CONFORMITA' AL D.M. 17/04/2008

RIVESTIMENTO GIUNTI DI SALDATURA

Fasce Termorestringenti C50 PRIMER (A.07.10.02)

DATI GENERALI

DN 400	SP 11.1	[UNI-EN]	5778.89 m

LUNGHEZZA TOTALE IMPIANTO 5779 m.

FASE EMISSIONE PER COSTRUZIONE

CONFINI AMMINISTRATIVI

PLANIMETRIA 1:2000

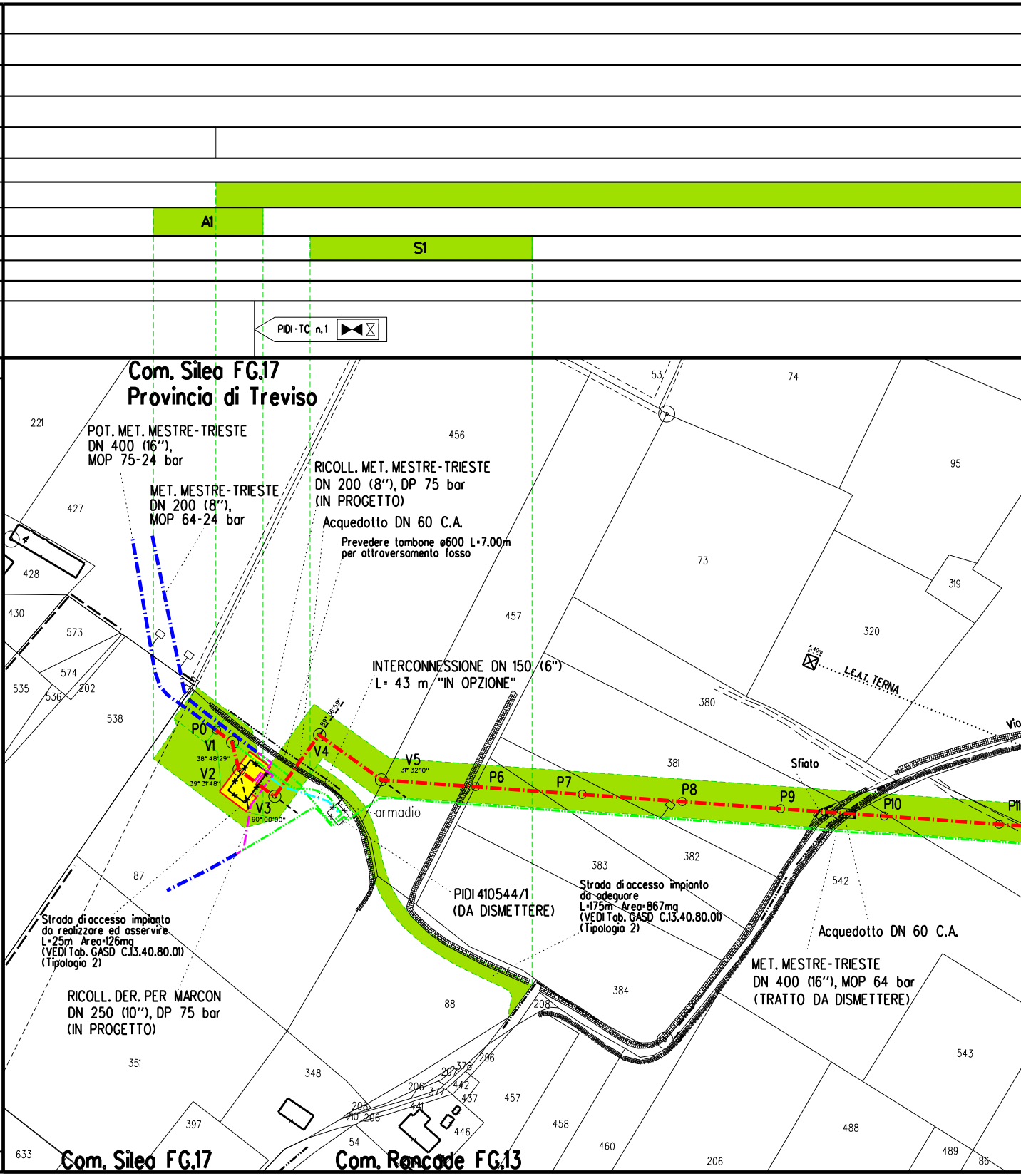
A1
S1
PIDI-TC n.1
Com. Silea FG.17
Provincia di Treviso
POT. MET. MESTRE-TRIESTE
DN 400 (16"),
MOP 75-24 bar
MET. MESTRE-TRIESTE
DN 200 (8"),
MOP 64-24 bar
RICOLL. MET. MESTRE-TRIESTE
DN 200 (8"), DP 75 bar
(IN PROGETTO)
Acquedotto DN 60 C.A.
Prevedere tombone ø600 L=7.00m
per attraversamento fosso
INTERCONNESSIONE DN 150 (6")
L= 43 m "IN OPZIONE"
P0
V1
38° 48'29"
V2
39° 31'48"
V3
90° 00'00"
V4
89° 36'59"
V5
31° 32'10"
P6
P7
P8
P9
P10
P11
armadio
Sfiato
5.40m
L.E.A.T. TERNA
Via
PIDI 410544/1
(DA DISMETTERE)
Strada di accesso impianto
da realizzare ed asservire
L=25m Area=126mq
(VEDI Tab. GASD C.13.40.80.01)
(Tipologia 2)
Strada di accesso impianto
da adeguare
L=175m Area=867mq
(VEDI Tab. GASD C.13.40.80.01)
(Tipologia 2)
RICOLL. DER. PER MARCON
DN 250 (10"), DP 75 bar
(IN PROGETTO)
Acquedotto DN 60 C.A.
MET. MESTRE-TRIESTE
DN 400 (16"), MOP 64 bar
(TRATTO DA DISMETTERE)
Com. Silea FG.17
Com. Roncade FG.13
221
427
4
428
430
573
574
535
536
202
538
87
351
397
633
348
208
210
206
54
207
378
296
206
377
442
441
437
446
457
458
460
88
208
384
383
382
381
380
456
457
53
74
73
95
319
320
542
543
488
489
86
206

PI (SX=11.00 m. - DX=8.00 m.) | NO PISTA | PI (SX=11.00 m. - DX=8.00 m.) | NO PISTA

A2

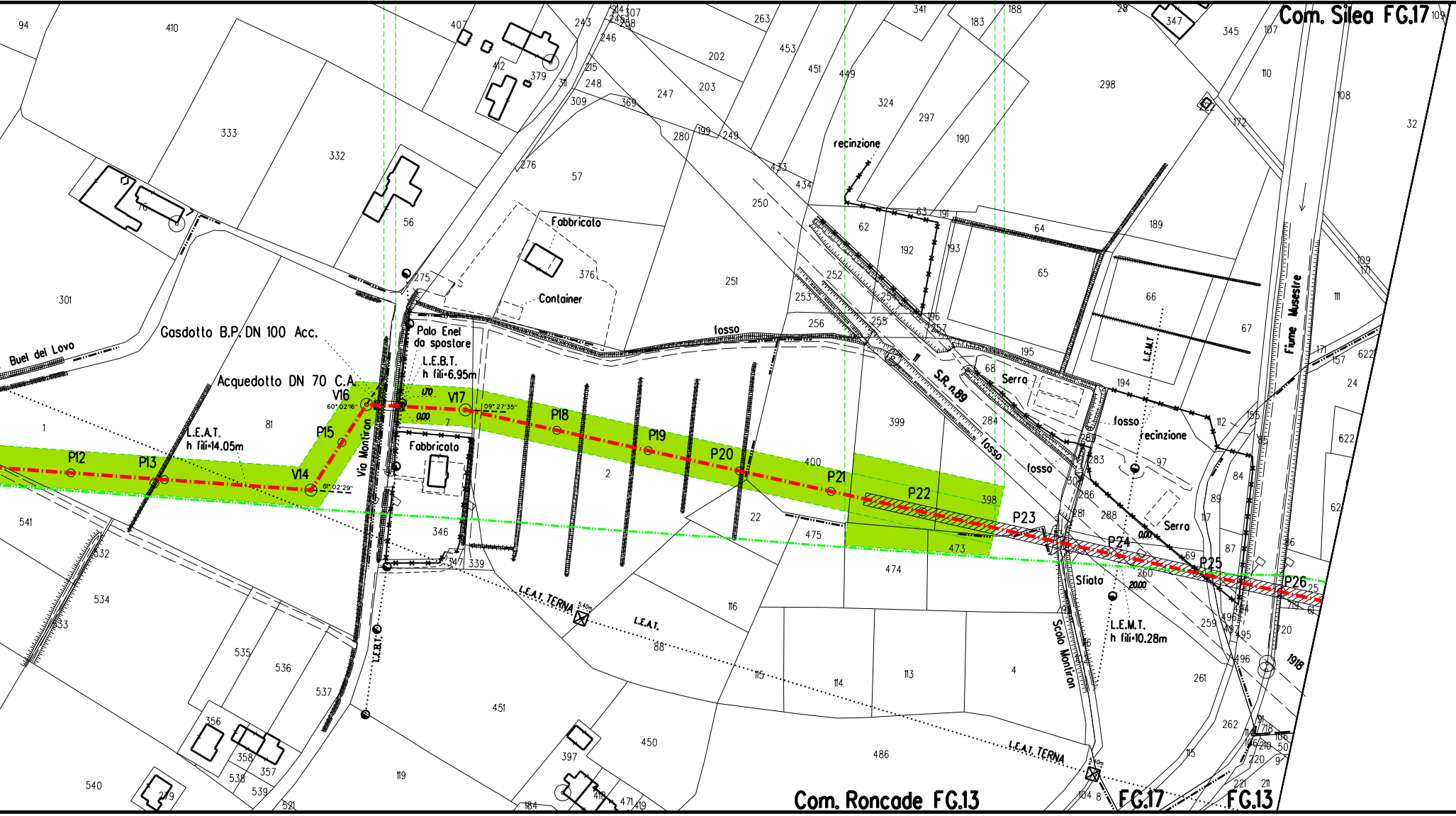
Com. Silea FG.17
Com. Roncade FG.13
FG.17
FG.13
Gasdotto B.P. DN 100 Acc.
Acquedotto DN 70 C.A.
Buel del Lovo
Via Montiron
Palo Enel da spostare
L.E.B.T. h fili=6.95m
L.E.A.T. h fili=14.05m
L.E.A.T. TERNA
L.E.A.T.
L.E.B.T.
L.E.M.T.
L.E.M.T. h fili=10.28m
Fabbricato
Container
fosso
recinzione
Serra
S.R. n.89
Scolo Montiron
Fiume Musestre
Sfiato
P12
P13
V14
P15
V16
V17
P18
P19
P20
P21
P22
P23
P24
P25
P26
60°02'16"
61°02'29"
09°27'35"
0.00
1.70
20.00
1918

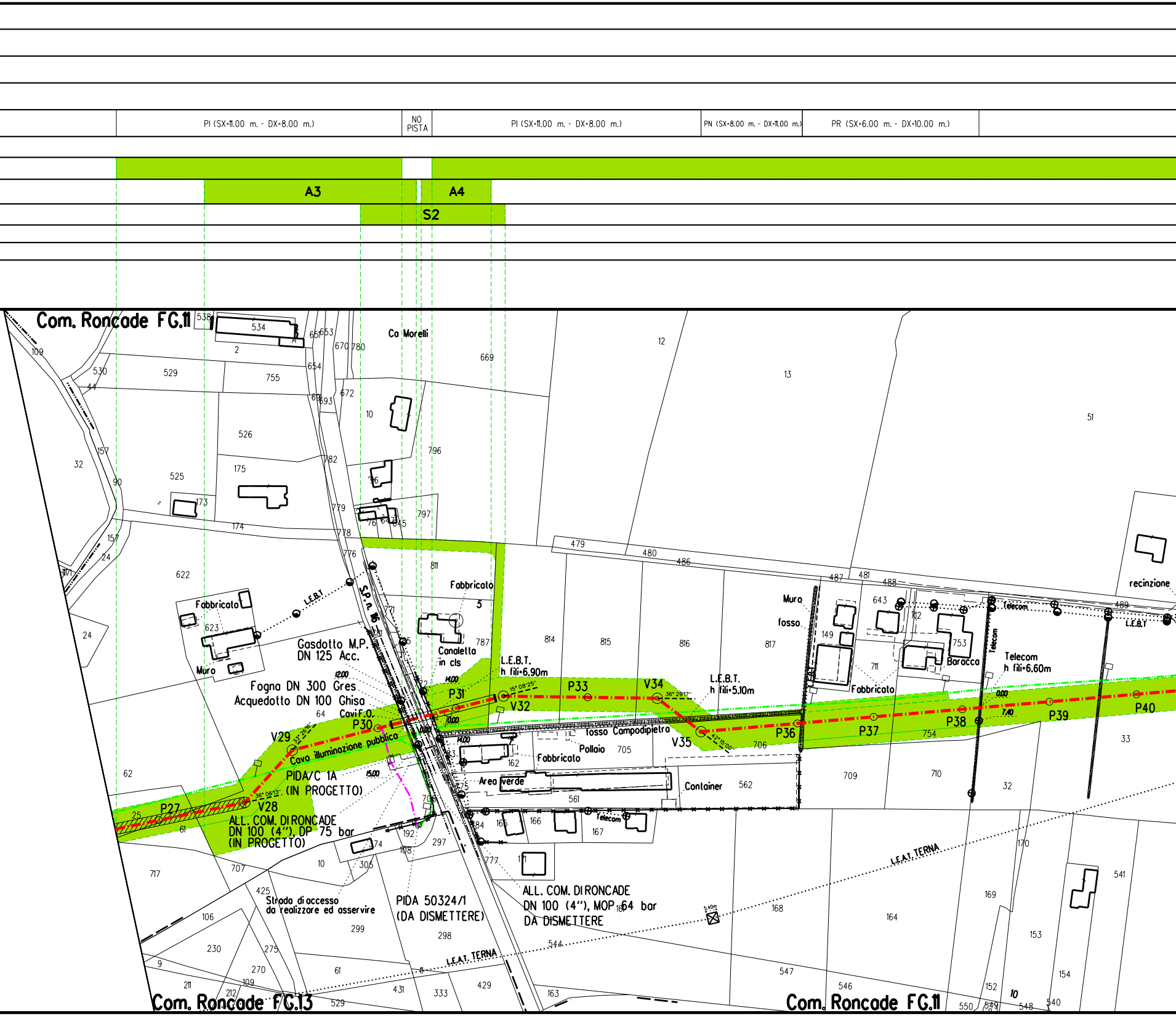
PI (SX=11.00 m. - DX=8.00 m.)
NO PISTA
PI (SX=11.00 m. - DX=8.00 m.)
PN (SX=8.00 m. - DX=11.00 m.)
PR (SX=6.00 m. - DX=10.00 m.)
A3
A4
S2
Com. Roncade FG.11
Ca Morelli
Fabbricato
Fabbricato
5
L.E.B.T.
Gasdotto M.P.
DN 125 Acc.
Muro
Fogna DN 300 Gres
Acquedotto DN 100 Ghisa
Cavi F.O.
Canaletta
in cls
L.E.B.T.
h fili=6.90m
P31
V32
P33
V34
L.E.B.T.
h fili=5.10m
V35
P36
P37
P38
P39
P40
Muro
fosso
Fabbricato
Baracca
Telecom
Telecom
h fili=6.60m
L.E.B.T.
recinzione
V29
P30
Cavo illuminazione pubblico
PIDA/C 1A
(IN PROGETTO)
P27
V28
ALL. COM. DI RONCADE
DN 100 (4"), DP 75 bar
(IN PROGETTO)
fosso Campodipietra
Pollaio
Fabbricato
Area verde
Container
Telecom
PIDA 50324/1
(DA DISMETTERE)
ALL. COM. DI RONCADE
DN 100 (4"), MOP 64 bar
DA DISMETTERE
Strada di accesso
da realizzare ed asservire
L.E.A.T. TERNA
L.E.A.T. TERNA
S.P. n. 16
Com. Roncade FG.13
Com. Roncade FG.11

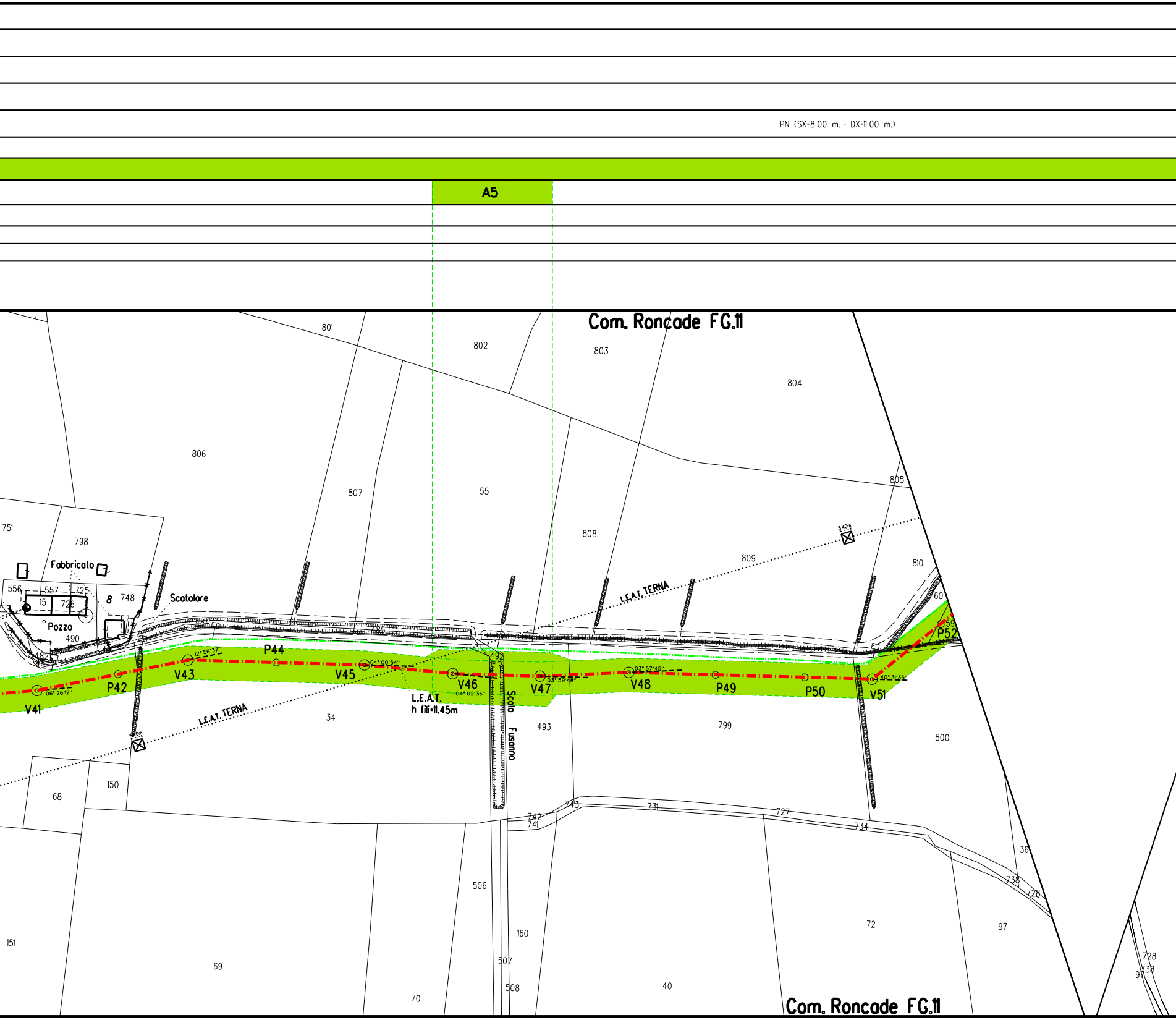
PN (SX=8.00 m. - DX=11.00 m.)
A5
Com. Roncade FG.11
801
802
803
804
805
806
807
55
808
809
810
751
798
Fabbricato
556
557
725
15
726
8
748
Scatolare
Pozzo
490
484
485
482
60
59
P52
L.E.A.T. TERNA
V41
P42
V43
P44
V45
V46
V47
V48
P49
P50
V51
12° 56'37''
06° 26'12''
04° 00'54''
04° 02'36''
03° 59'48''
03° 57'45''
40° 31'35''
492
L.E.A.T.
h fili=11.45m
Scolo Fusanna
34
493
799
800
68
150
743
742
741
731
727
734
36
738
728
506
160
507
508
151
69
70
40
72
97
97
738
728
Com. Roncade FG.11

PR (SX=6.00 m. - DX=10.00 m.)

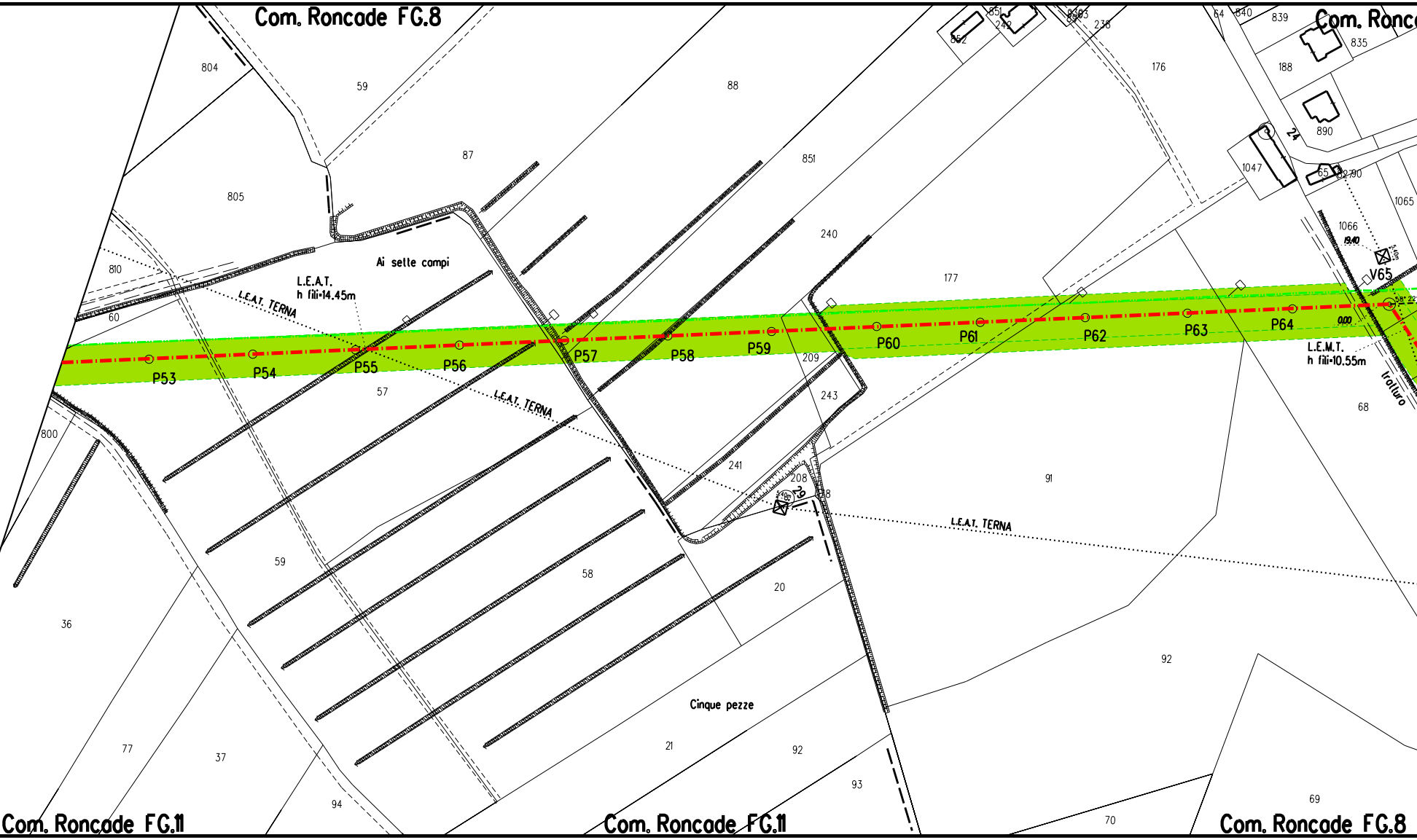
Com. Roncade FG.8
Com. Ronc
804
59
88
87
851
805
240
176
177
839
835
188
890
1047
1065
1066
810
60
Ai selle campi
L.E.A.T.
h fili=14.45m
L.E.A.T. TERNA
P53
P54
P55
P56
P57
P58
P59
P60
P61
P62
P63
P64
V65
209
243
57
800
241
208
91
68
L.E.M.T.
h fili=10.55m
tratturo
59
58
20
36
92
Cinque pezze
21
77
37
94
93
70
69
Com. Roncade FG.11
Com. Roncade FG.11
Com. Roncade FG.8

PN (SX=8.00 m. - DX=11.00 m.)

NO PISTA

PN (SX=8.00 m. - DX=11.00 m.)

A6

S3

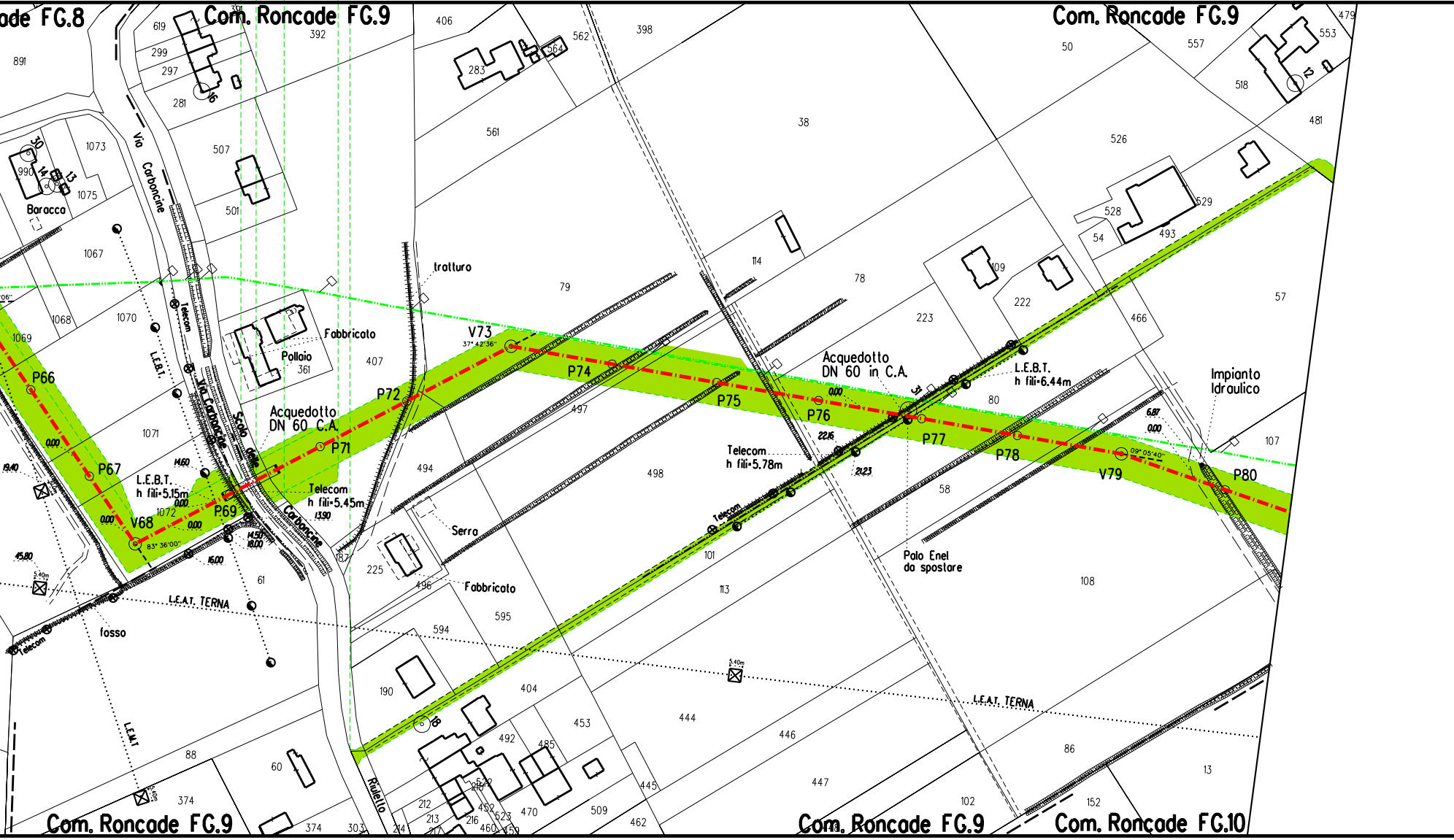
ade FG.8
Com. Roncade FG.9
Com. Roncade FG.9
Com. Roncade FG.9
Com. Roncade FG.9
Com. Roncade FG.9
Com. Roncade FG.10
Via Carboncine
Via Carboncine
Carboncine
Scolo Carboncine
Baracca
Fabbricato
Pollaio
Acquedotto DN 60 C.A.
Acquedotto DN 60 in C.A.
tratturo
Telecom
Telecom h fili=5.45m
Telecom h fili=5.78m
L.E.B.T.
L.E.B.T. h fili=5.15m
L.E.B.T. h fili=6.44m
L.E.A.T. TERNA
L.E.A.T. TERNA
L.E.M.T.
fosso
Serra
Fabbricato
Palo Enel da spostare
Impianto Idraulico
Riulello
P66
P67
V68
P69
P71
P72
V73
P74
P75
P76
P77
P78
V79
P80
37° 42' 36"
83° 36' 00"
09° 05' 40"
0.00
14.60
19.40
0.00
0.00
45.80
16.00
14.50
18.00
13.90
22.16
21.23
6.87
5.40m
406
562
398
392
619
299
297
281
891
1073
990
1075
1067
1068
1069
1070
1071
1072
507
501
361
407
283
564
561
38
50
557
553
479
518
481
526
528
529
54
493
114
109
78
79
222
223
466
57
80
107
497
494
498
58
101
113
108
225
496
595
594
61
190
404
453
444
446
447
86
13
88
60
374
492
485
102
152
509
462
445
470
212
213
216
217
303
214
218
523
452
460

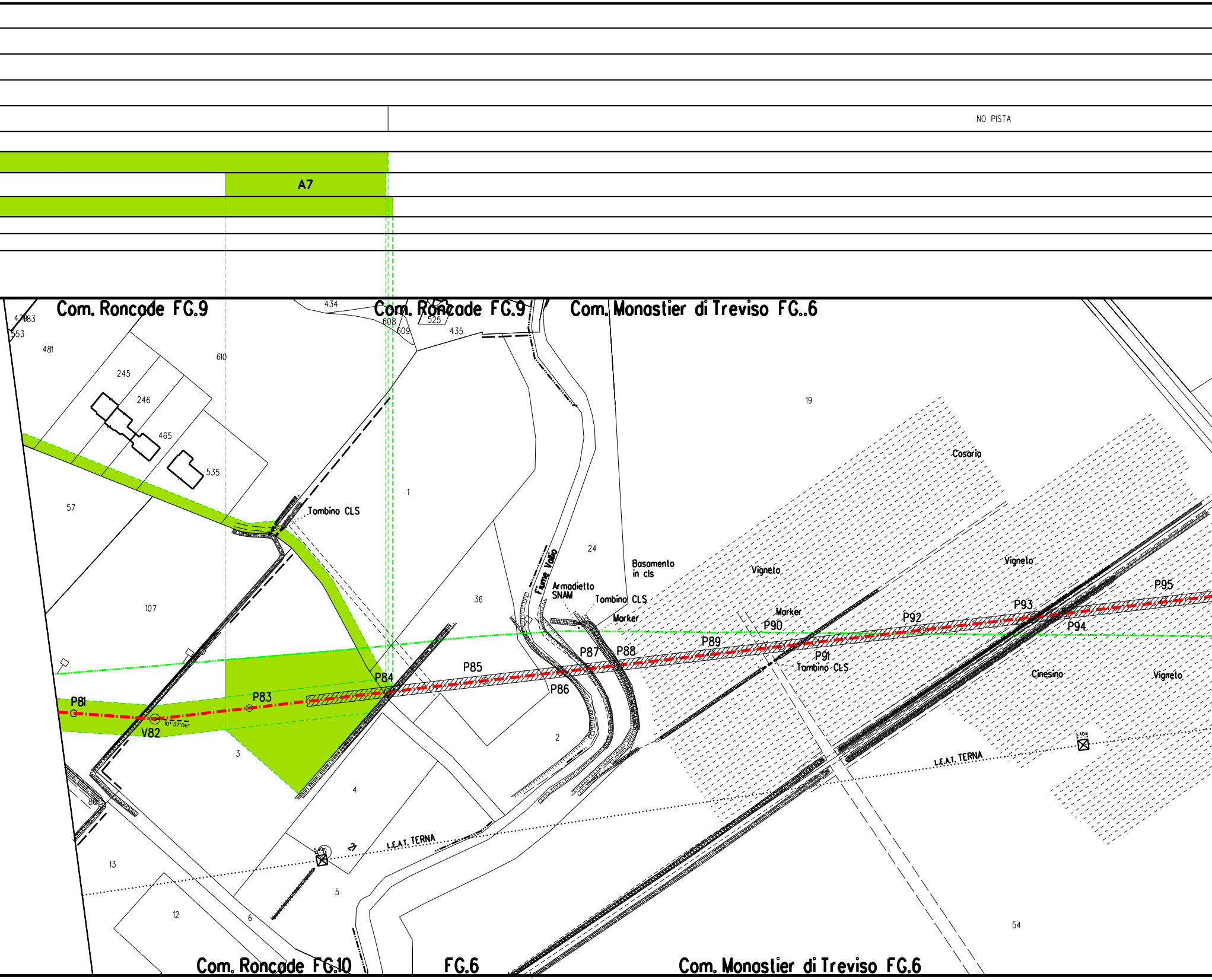
NO PISTA
A7
Com. Roncade FG.9
Com. Roncade FG.9
Com. Monastier di Treviso FG..6
47
483
553
481
245
246
465
535
610
434
608
609
525
435
57
107
1
19
Tombino CLS
Fiume Vallio
24
36
Armadietto SNAM
Tombino CLS
Basamento in cls
Marker
Vigneto
Marker
Casaria
Vigneto
P81
V82
10° 37'06"
P83
P84
P85
P86
P87
P88
P89
P90
P91
Tombino CLS
P92
P93
P94
P95
Cinesino
Vigneto
3
4
2
88
13
12
6
5
21
5.40m
L.E.A.T. TERNA
5.40m
L.E.A.T. TERNA
54
Com. Roncade FG.10
FG.6
Com. Monastier di Treviso FG.6

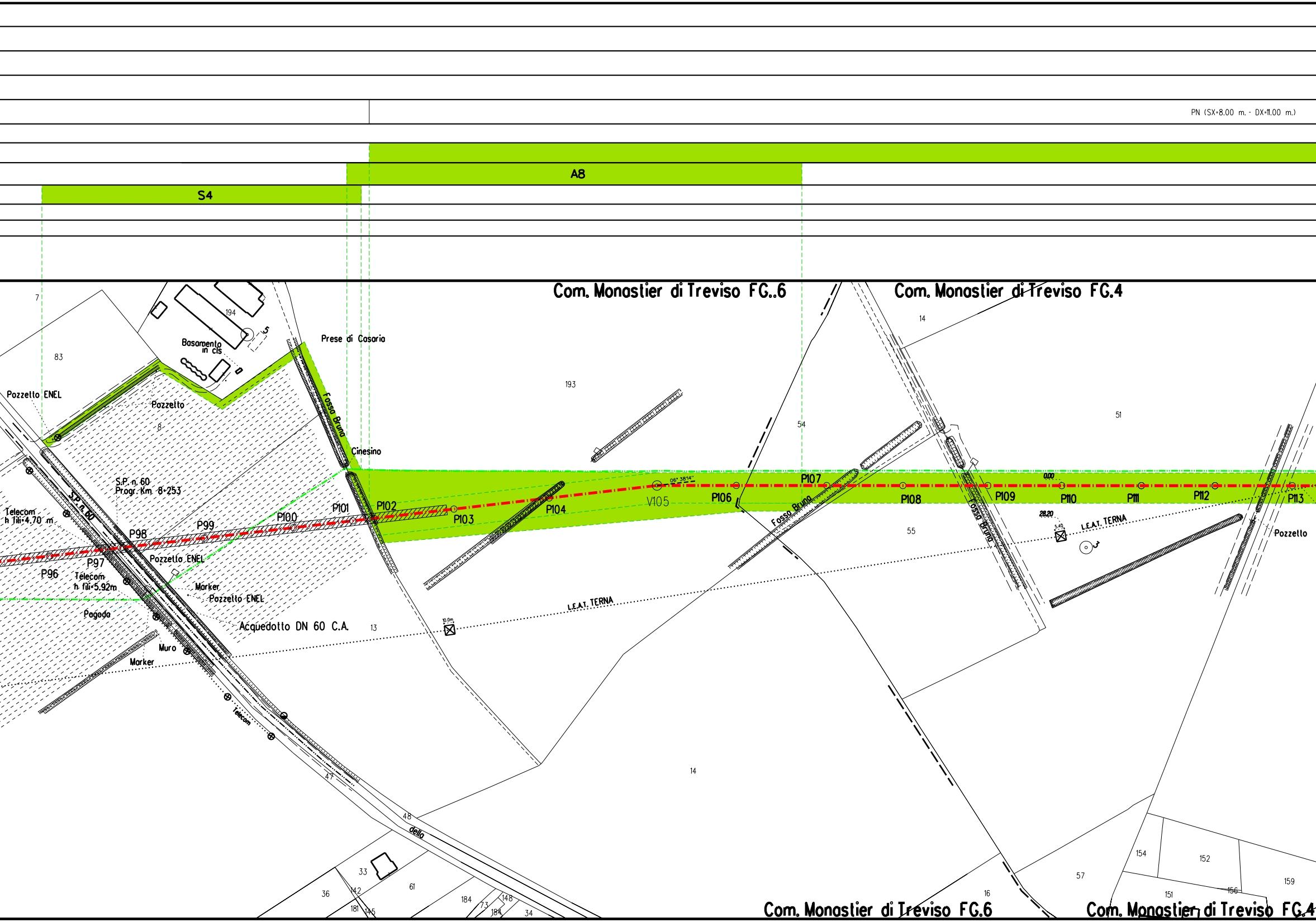
PN (SX=8.00 m. - DX=11.00 m.)
A8
S4
Com. Monastier di Treviso FG..6
Com. Monastier di Treviso FG.4
7
194
83
5
Basamento in cls
Prese di Casaria
Pozzetto ENEL
Pozzetto
8
Fosso Bruno
Cinesino
193
54
14
51
S.P. n. 60
Progr. Km 8+253
S.P. n. 60
Telecom
h fili=4.70 m
P96
P97
P98
P99
P100
P101
P102
P103
P104
V105
06° 38'14''
P106
P107
P108
P109
P110
P111
P112
P113
0.00
28.20
5.40
L.E.A.T. TERNA
Pozzetto
3
Fosso Bruno
Fosso Bruno
55
Pozzetto ENEL
Telecom
h fili=5.92m
Marker
Pozzetto ENEL
Pagoda
Acquedotto DN 60 C.A.
13
10.0m
L.E.A.T. TERNA
Muro
Marker
Telecom
47
14
48
della
33
36
142
61
181
145
184
73
184
148
34
16
57
154
152
151
156
159
Com. Monastier di Treviso FG.6
Com. Monastier di Treviso FG.4

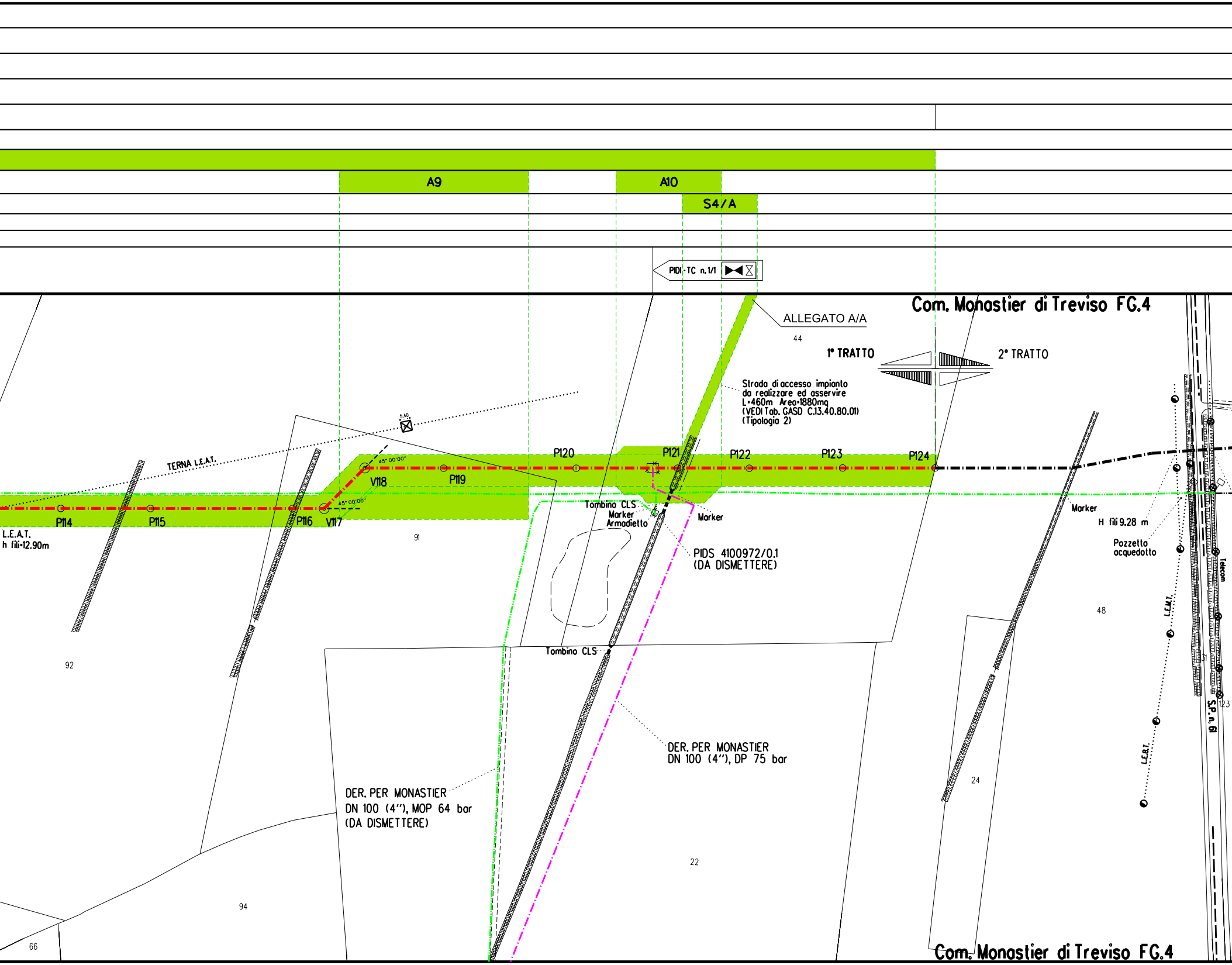
A9
A10
S4/A
PIDI-TC n.1/1
Com. Monastier di Treviso FG.4
ALLEGATO A/A
44
1° TRATTO
2° TRATTO
Strada di accesso impianto
da realizzare ed asservire
L=460m Area=1880mq
(VEDI Tab. GASD C.13.40.80.01)
(Tipologia 2)
5.40
TERNA L.E.A.T.
45° 00'00"
45° 00'00"
P114
P115
P116
V117
V118
P119
P120
P121
P122
P123
P124
L.E.A.T.
h fili=12.90m
91
Tombino CLS
Marker
Armadietto
Marker
PIDS 4100972/0.1
(DA DISMETTERE)
Marker
H fili 9.28 m
Pozzetto
acquedotto
Telecom
L.E.M.T.
48
31
123
S.P. n. 61
L.E.B.T.
92
Tombino CLS
DER. PER MONASTIER
DN 100 (4"), DP 75 bar
DER. PER MONASTIER
DN 100 (4"), MOP 64 bar
(DA DISMETTERE)
24
22
94
66
Com. Monastier di Treviso FG.4

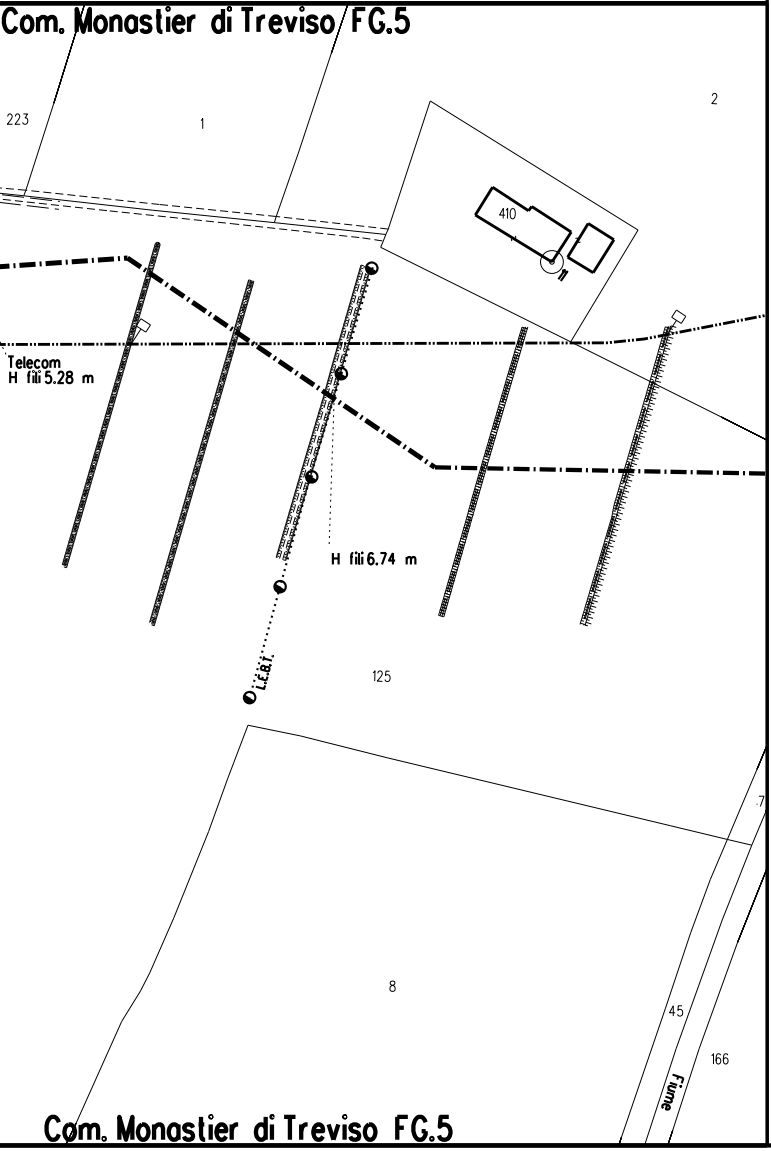
Com. Monastier di Treviso FG.5
223
1
2
410
Telecom
H fili 5.28 m
H fili 6.74 m
L.E.B.T.
125
8
7
45
166
Fiume
Com. Monastier di Treviso FG.5

ALLEGATO A

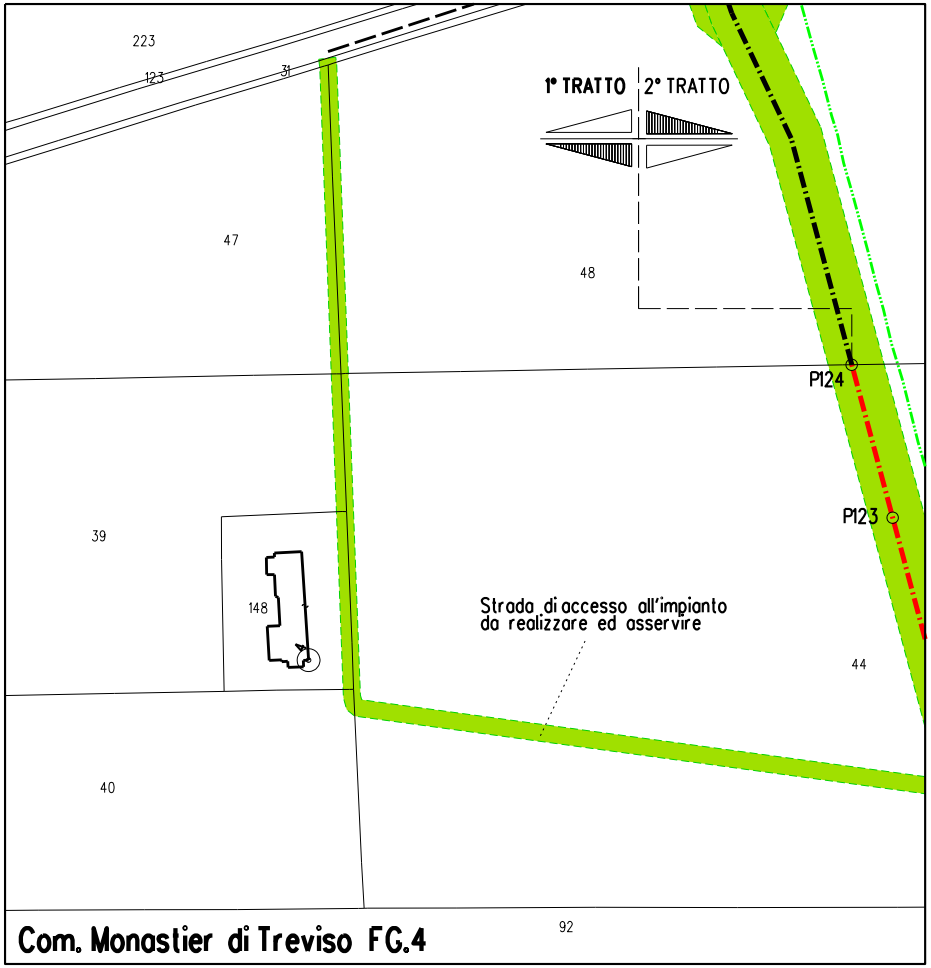
223
123
31
1° TRATTO
2° TRATTO
47
48
P124
39
P123
148
Strada di accesso all'impianto da realizzare ed asservire
44
40
92
Com. Monastier di Treviso FG.4

LEGENDA

Opera in Progetto / Rilievo

Condotta in esercizio	– – – – – – –
Condotta in progetto	–·–·–·–·–·–

Altre Opere

Condotta da porre fuori esercizio	–··–··–··–··–
Condotta in esercizio	–·–·–·–·–·–
Condotta in progetto da altra opera	–·–·–·–·–·–
Condotta fuori esercizio	– – – – – – –
Aree di occupazione temporanea	🟩
Allargamenti in corrispondenza di fiumi/ infrastrutture esistenti	A
Strade di accesso provvisorie alle aree di passaggio	S
Piazzole provvisorie per i materiali	P
Impianti in progetto	🟨
Impianti esistenti	▭

DISEGNI DI RIFERIMENTO	N.

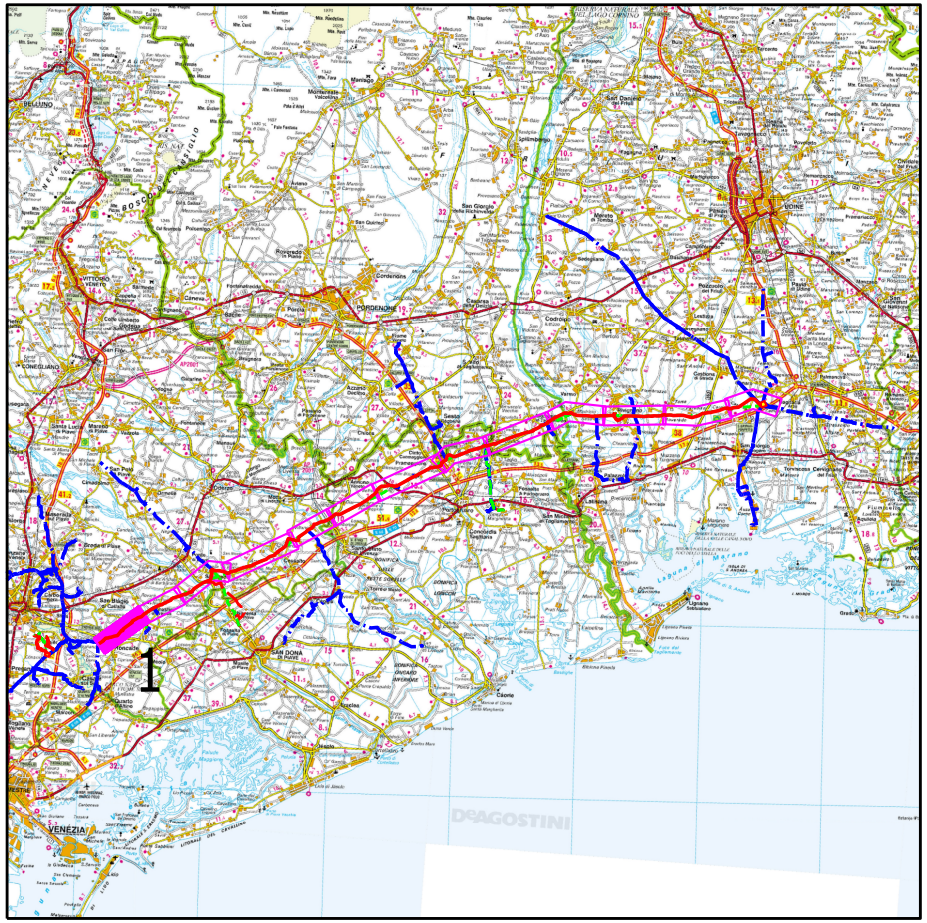
1
DeAGOSTINI

COROGRAFIA

Nei Comuni di SILEA, RONCADE, MONASTIER DI TREVISO

Rev.	DATA	DESCRIZIONE	ELABORATO	VERIFICATO	APPROVATO
7	Dicembre 2020	EMISSIONE PER COSTRUZIONE (Aggiornato Tracciato da P.31 a V.34 / da V.82 a V.105 / da P.115 a P.124)	TARINI	PALOZZO	SABBATINI
6	15/07/2020	AGGIORNAMENTO	TARINI	PALOZZO	SABBATINI
4	25/10/2019	AGGIORNAMENTO (V.73 - V.82)	TARINI	PALOZZO	SABBATINI
3	24/05/2019	AGGIORNAMENTO PER PERMESSI	TARINI	PALOZZO	SABBATINI
2	12/04/2019	EMISSIONE PER APPALTO _ LOTTO 1	TARINI	PALOZZO	SABBATINI
0	21/12/2018	EMISSIONE PER PERMESSI - AGGIORNAMENTO TRACCIATO V17-V29, V45-V48, V73-V82	TARINI	PALOZZO	SABBATINI

CLIENTE snam

PROGETTISTA SAIPEM

WBS CLIENTE
NR/17157/R-L01
COD. TEC. 20083
COMM. SAIPEM 023088

UNITA'
100

Impianto: MET. MESTRE - TRIESTE
(20083) RIF. TRATTO SILEA-GONARS DN 400 (16"), DP 75 bar
1° TRATTO: da P.0 a P.124

DISEGNO
LB-21E-81104

REVISIONE 7

FG. 1 DI 1

PLANIMETRIA CATASTALE CON AREE DI OCCUPAZIONE LAVORI

SCALA 1:2000

Il presente disegno e' di proprieta' aziendale - La societa' tutelera' i propri diritti a termine di legge.