DATI TECNICI FUNZIONALI

AREE SOGGETTE AD ESPROPRIO
AREE SOGGETTE A V.P.E.
IMPIANTI
STRADE DI ACCESSO DEFINITIVE
AREE DI PASSAGGIO
AREE DI OCCUPAZIONE TEMPORANEA
ALLARGAMENTI
STRADE DI ACCESSO PROVVISORIE ALLE AREE DI PASSAGGIO
PIAZZOLE PROVVISORIE PER MATERIALI
MANUFATTI

CONFINI AMMINISTRATIVI

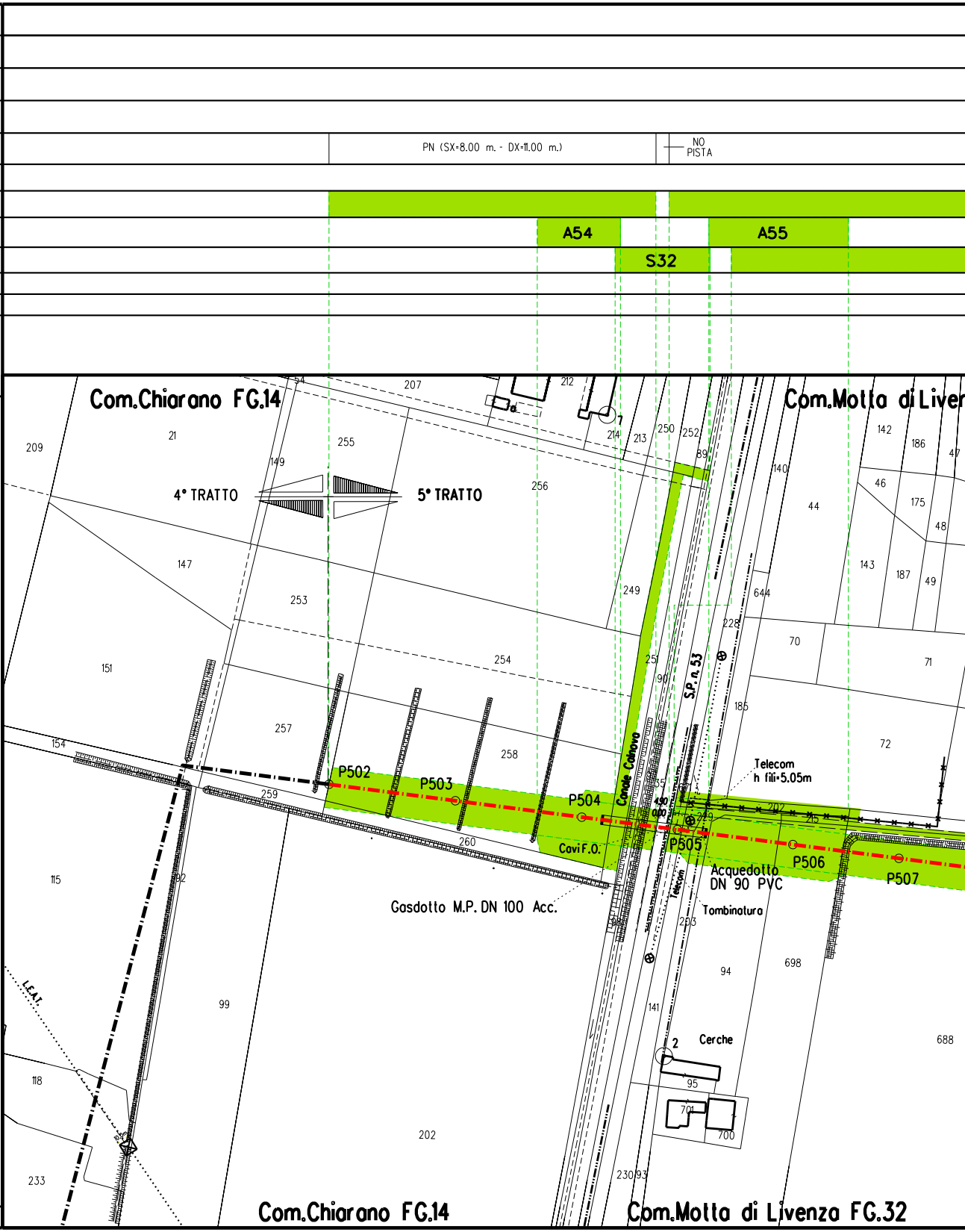
PN (SX=8.00 m. - DX=11.00 m.)
NO PISTA
A54
A55
S32
Com.Chiarano FG.14
Com.Motta di Liver
4° TRATTO
5° TRATTO
P502
P503
P504
P505
P506
P507
Canale Cainova
S.P. n.53
Telecom h fili=5.05m
Cavi F.O.
Acquedotto DN 90 PVC
Tombinatura
Telecom
Gasdotto M.P. DN 100 Acc.
Cerche
L.E.A.T.
4.50
0.00
209
21
149
255
207
212
214
213
250
252
89
256
147
253
254
151
257
258
154
259
260
249
251
90
292
115
99
118
233
202
141
95
701
700
230
93
203
94
698
688
140
142
186
47
46
175
48
44
143
187
49
644
228
70
71
185
72
Com.Chiarano FG.14
Com.Motta di Livenza FG.32

DATI CARATTERISTICI

DATI DI COSTRUZIONE

PRESSIONE DI PROGETTO 75.0 bar
GRADO DI UTILIZZAZIONE DICHIARATO f - 0.57

REALIZZATO IN CONFORMITA' AL D.M. 17/04/2008

RIVESTIMENTO GIUNTI DI SALDATURA

Fasce Termorestringenti

DATI GENERALI

DN 400	SP 11.1	[UNI-EN]	5278.12 m

LUNGHEZZA TOTALE IMPIANTO 5278 m.

FASE EMISSIONE PER COSTRUZIONE

PLANIMETRIA 1:2000

CONFINI AMMINISTRATIVI

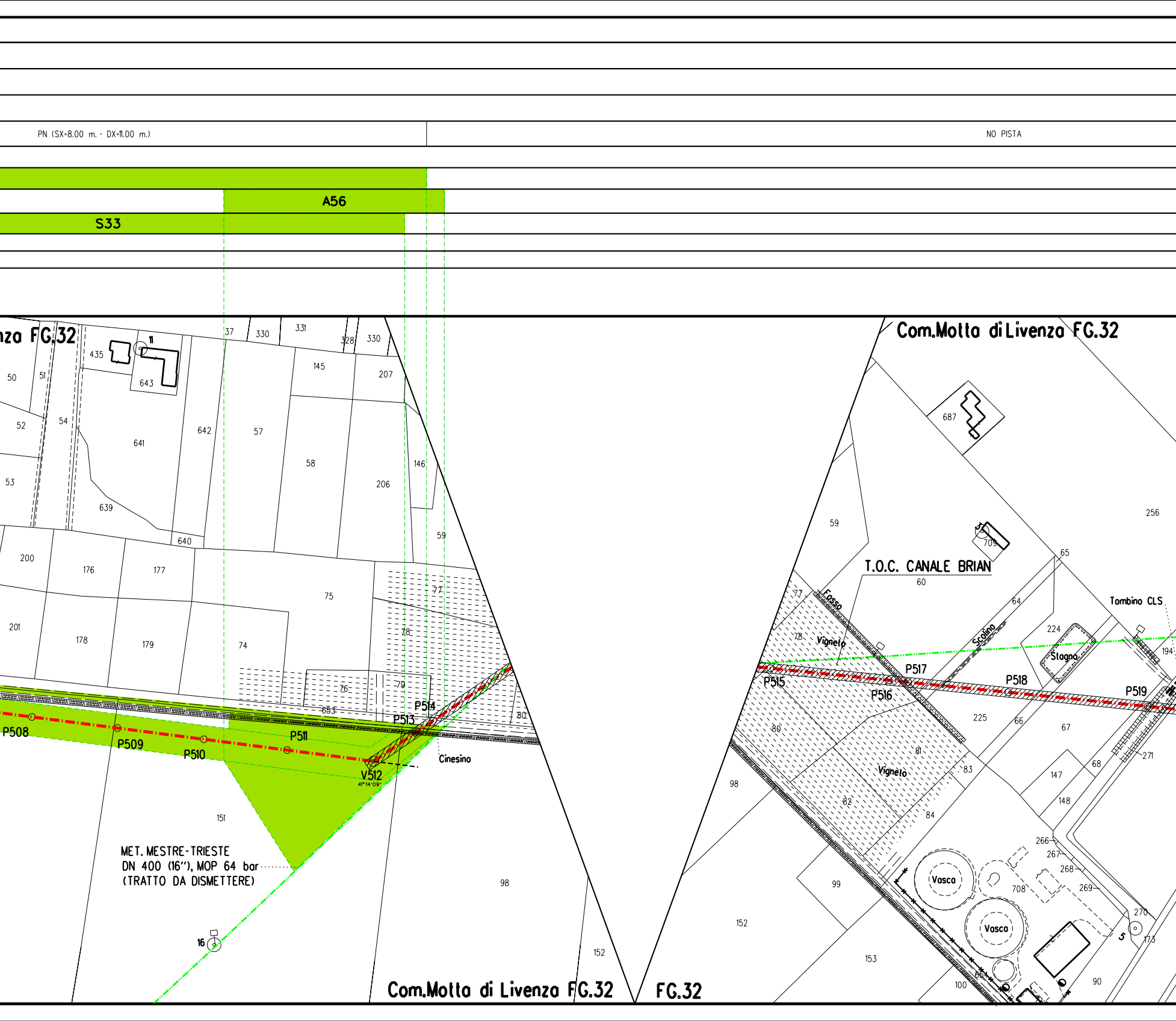
PN (SX=8.00 m. - DX=11.00 m.)
NO PISTA
A56
S33
nza FG.32
Com.Motta di Livenza FG.32
Com.Motta di Livenza FG.32
FG.32
T.O.C. CANALE BRIAN
Tombino CLS
Fosso
Scolina
Stagno
Vigneto
Vigneto
Vasca
Vasca
Cinesino
MET. MESTRE-TRIESTE
DN 400 (16"), MOP 64 bar
(TRATTO DA DISMETTERE)
P508
P509
P510
P511
V512
41°14'09
P513
P514
P515
P516
P517
P518
P519
16
11
435
643
50
51
52
54
641
642
57
58
206
146
59
53
639
640
200
176
177
75
77
201
178
179
74
78
76
79
653
80
151
98
152
37
330
331
328
330
145
207
687
59
709
256
65
60
64
224
194
77
78
80
81
82
83
84
225
66
67
147
148
68
271
98
99
152
153
100
654
708
266
267
268
269
270
173
90
5

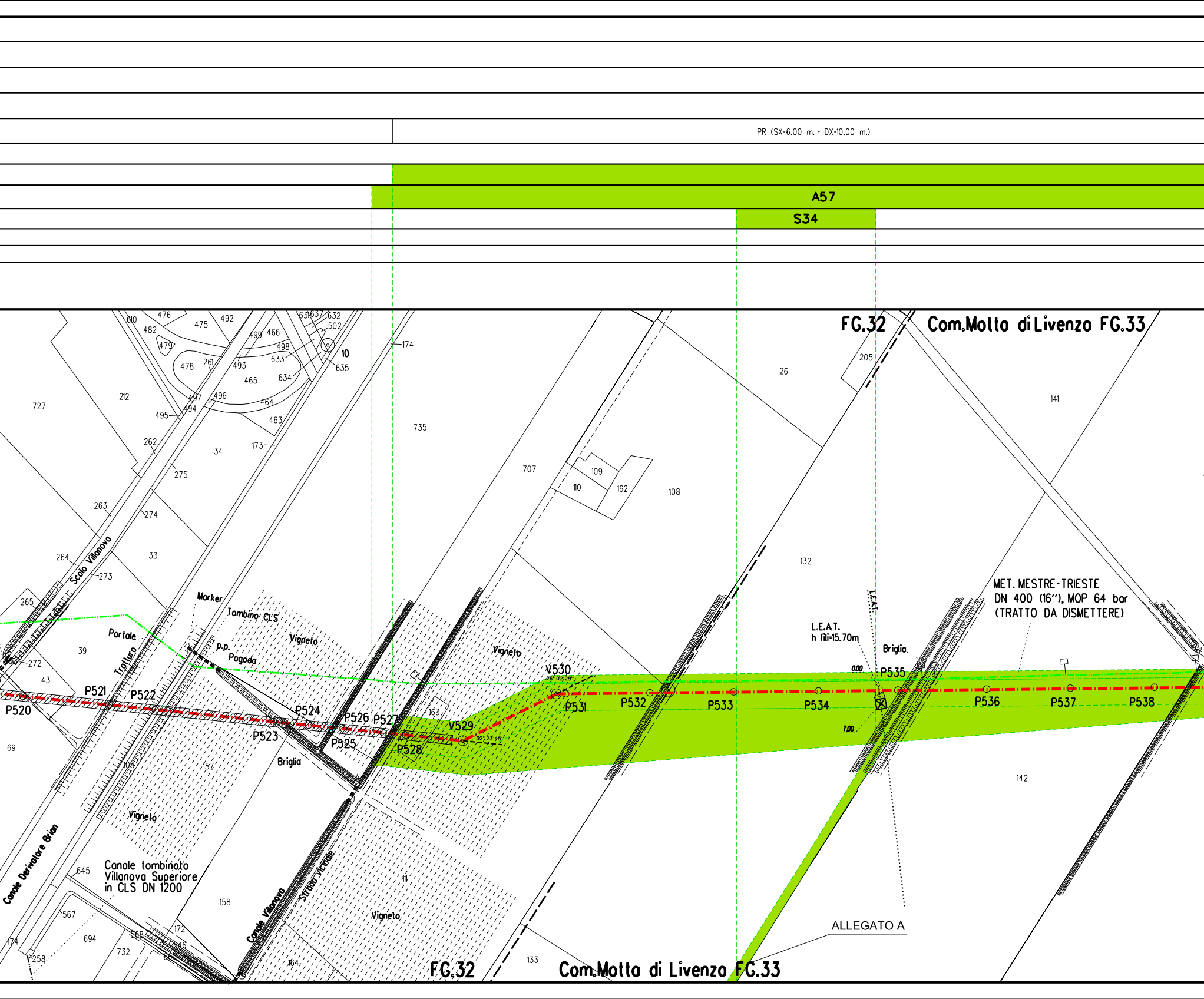
PR (SX=6.00 m. - DX=10.00 m.)
A57
S34
FG.32
Com.Motta di Livenza FG.33
MET. MESTRE-TRIESTE
DN 400 (16"), MOP 64 bar
(TRATTO DA DISMETTERE)
L.E.A.T.
h fili=15.70m
L.E.A.T.
Briglia
Scolo Villanova
Traliuro
Portale
Marker
Tombino CLS
p.p.
Pagoda
Vigneto
Vigneto
Vigneto
Vigneto
Briglia
Canale Derivatore Brian
Canale tombinato
Villanova Superiore
in CLS DN 1200
Canale Villanova
Strada vicinale
P520
P521
P522
P523
P524
P525
P526
P527
P528
V529
V530
P531
P532
P533
P534
P535
P536
P537
P538
0.00
7.00
ALLEGATO A
FG.32
Com.Motta di Livenza FG.33
610
476
475
492
482
479
499
466
631
637
632
502
498
633
10
635
478
261
493
465
634
497
496
464
495
494
463
727
212
262
34
173
174
735
707
26
205
141
109
110
162
108
275
263
274
33
264
273
265
39
272
43
69
132
163
157
158
111
142
645
567
694
568
172
646
258
732
174
164
133

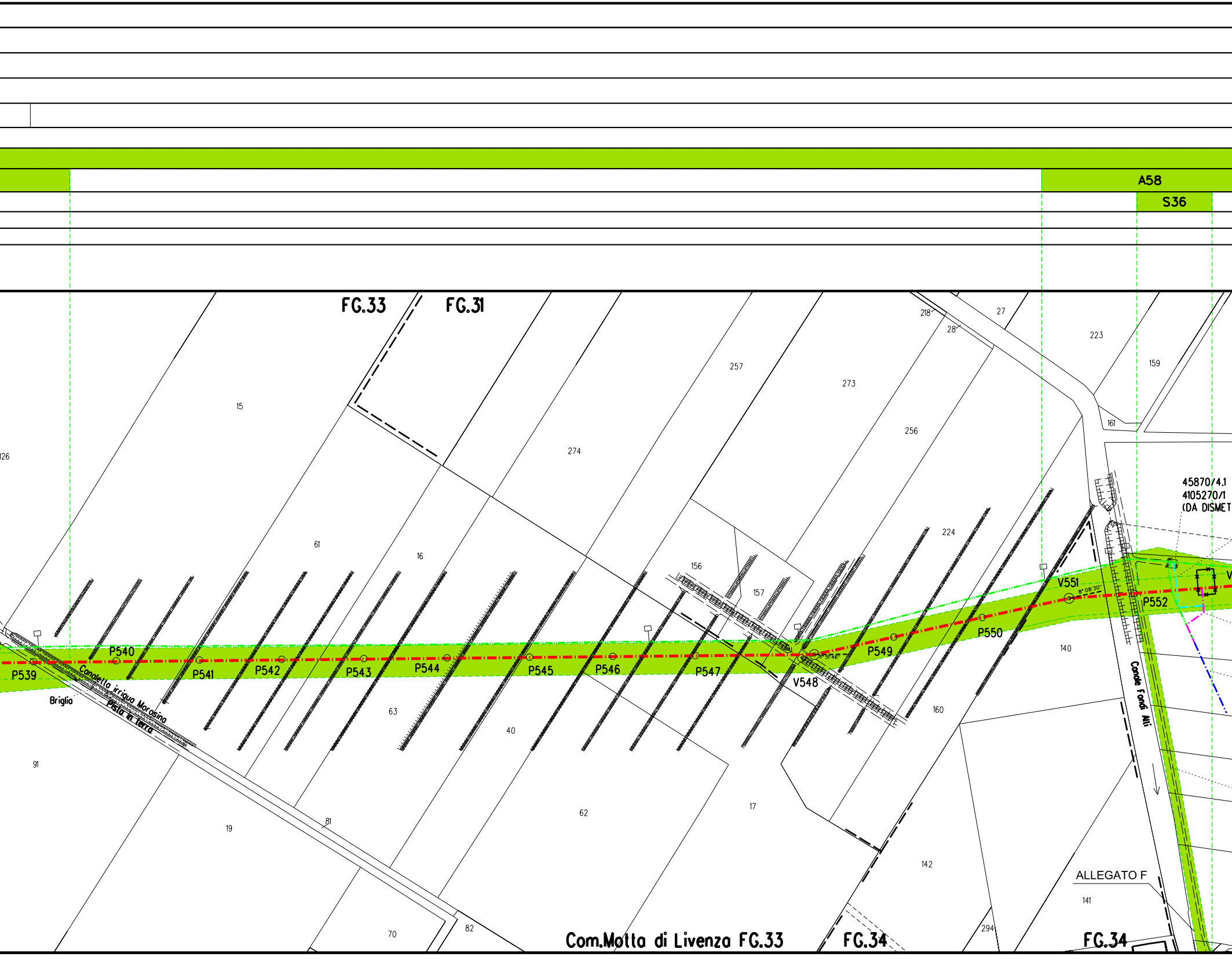
A58
S36
FG.33
FG.31
218
27
28
223
159
257
273
256
161
15
274
126
45870/4.1
4105270/1
(DA DISMET
61
16
224
156
157
V551
8° 08'30"
P552
P540
P539
P541
P542
P543
P544
P545
P546
P547
11° 51'46"
V548
P549
P550
140
Briglia
Canaletta irrigua Morosina
Pista in Terra
63
40
160
Canale Fondi Alti
91
19
81
62
17
142
ALLEGATO F
141
70
82
294
Com.Motta di Livenza FG.33
FG.34
FG.34

PN (SX=8.00 m. - DX=11.00 m.)

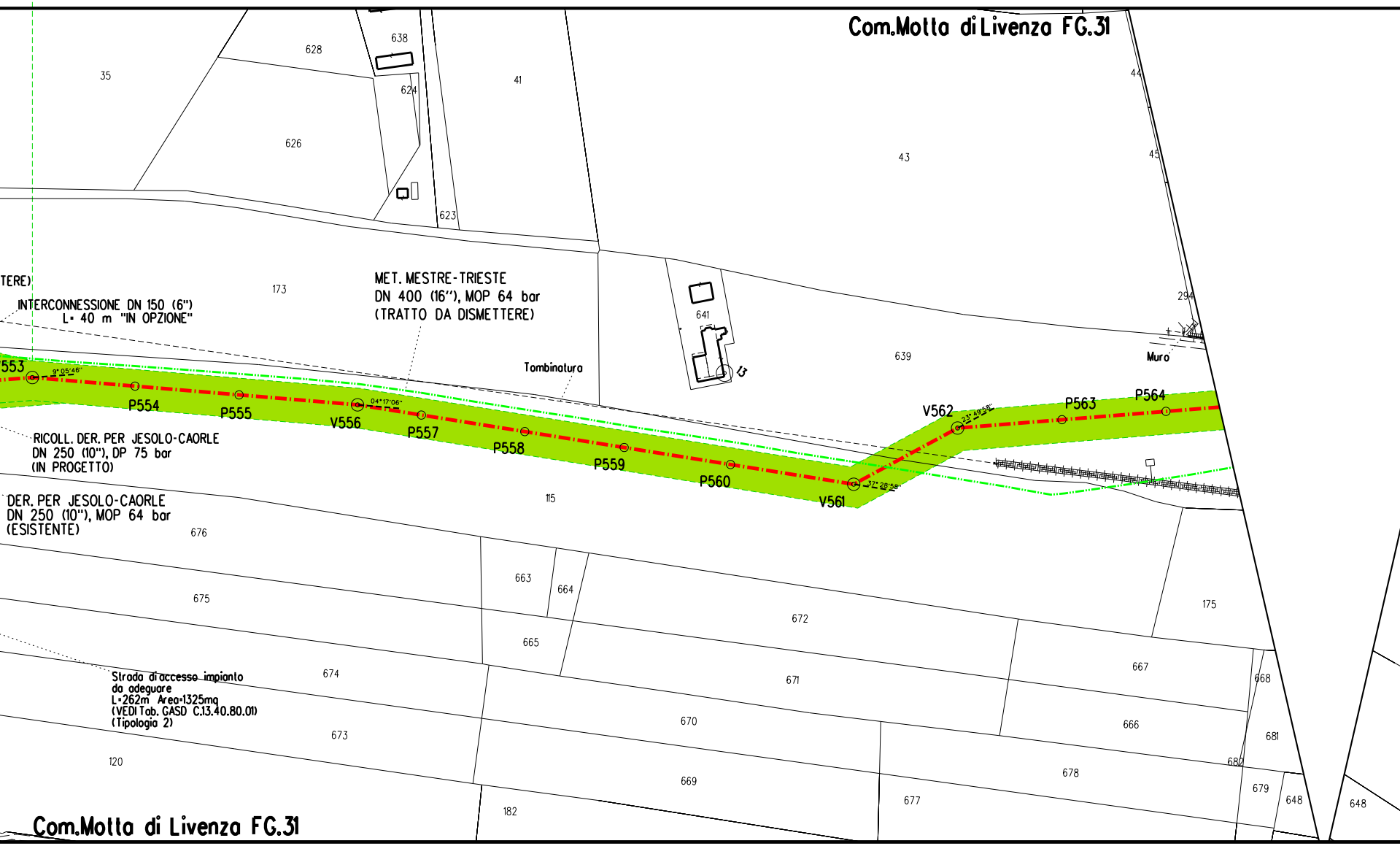
Com.Motta di Livenza FG.31
35
628
638
624
41
626
43
44
45
623
173
641
294
639
Muro
13
TERE)
INTERCONNESSIONE DN 150 (6")
L= 40 m "IN OPZIONE"
MET. MESTRE-TRIESTE
DN 400 (16"), MOP 64 bar
(TRATTO DA DISMETTERE)
Tombinatura
553
9°05'46"
P554
P555
V556
04°17'06"
P557
P558
P559
P560
V561
32°28'58"
V562
23°49'58"
P563
P564
RICOLL. DER. PER JESOLO-CAORLE
DN 250 (10"), DP 75 bar
(IN PROGETTO)
DER. PER JESOLO-CAORLE
DN 250 (10"), MOP 64 bar
(ESISTENTE)
115
676
675
663
664
665
672
175
674
671
667
668
Strada di accesso impianto
da adeguare
L=262m Area=1325mq
(VEDI Tab. GASD C.13.40.80.01)
(Tipologia 2)
673
670
666
681
682
120
669
678
679
648
648
182
677
Com.Motta di Livenza FG.31

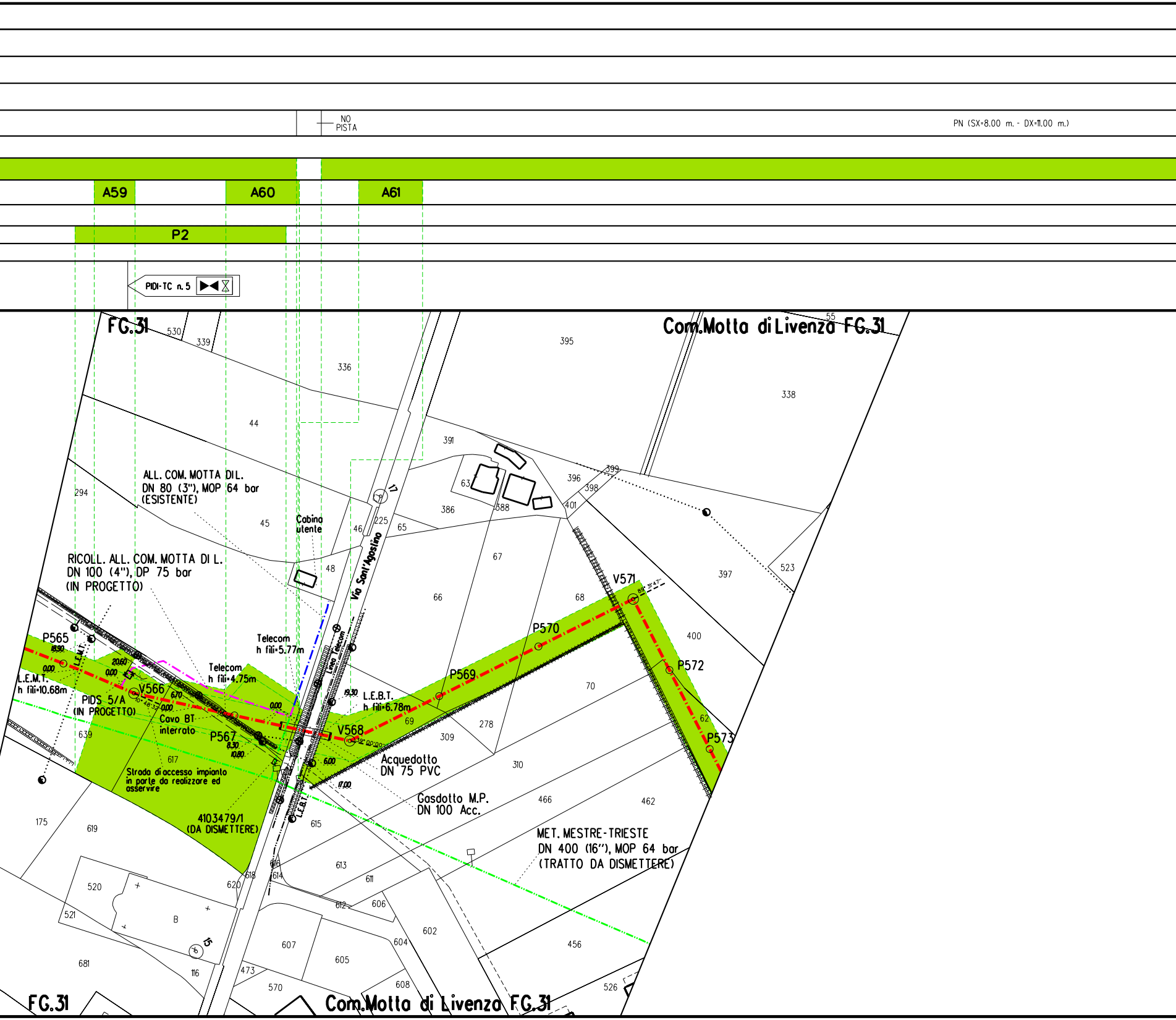
NO PISTA
PN (SX=8.00 m. - DX=11.00 m.)
A59
A60
A61
P2
PIDI-TC n. 5
FG.31
Com.Motta di Livenza FG.31
ALL. COM. MOTTA DI L.
DN 80 (3"), MOP 64 bar
(ESISTENTE)
RICOLL. ALL. COM. MOTTA DI L.
DN 100 (4"), DP 75 bar
(IN PROGETTO)
Cabina utente
Via Sant'Agostino
Telecom
h fili=5.77m
Telecom
h fili=4.75m
Linea Telecom
L.E.M.T.
L.E.M.T.
h fili=10.68m
P565
18.90
0.00
20.60
0.00
V566
10° 48' 32"
6.70
0.00
PIDS 5/A
(IN PROGETTO)
Cavo BT
interrato
P567
8.30
10.80
0.00
19.30
L.E.B.T.
h fili=6.78m
V568
39° 00' 00"
6.00
17.00
L.E.B.T.
Strada di accesso impianto
in parte da realizzare ed
asservire
4103479/1
(DA DISMETTERE)
Acquedotto
DN 75 PVC
Gasdotto M.P.
DN 100 Acc.
P569
P570
V571
89° 31' 47"
P572
P573
MET. MESTRE-TRIESTE
DN 400 (16"), MOP 64 bar
(TRATTO DA DISMETTERE)
17
15
B
530
339
336
44
294
45
46
48
225
65
395
338
55
391
63
386
388
396
399
398
401
397
523
67
66
68
400
70
69
278
309
310
466
462
62
639
617
175
619
615
616
614
613
611
612
606
618
620
520
521
681
116
473
570
607
605
604
602
608
456
526
Com.Motta di Livenza FG.31
FG.31

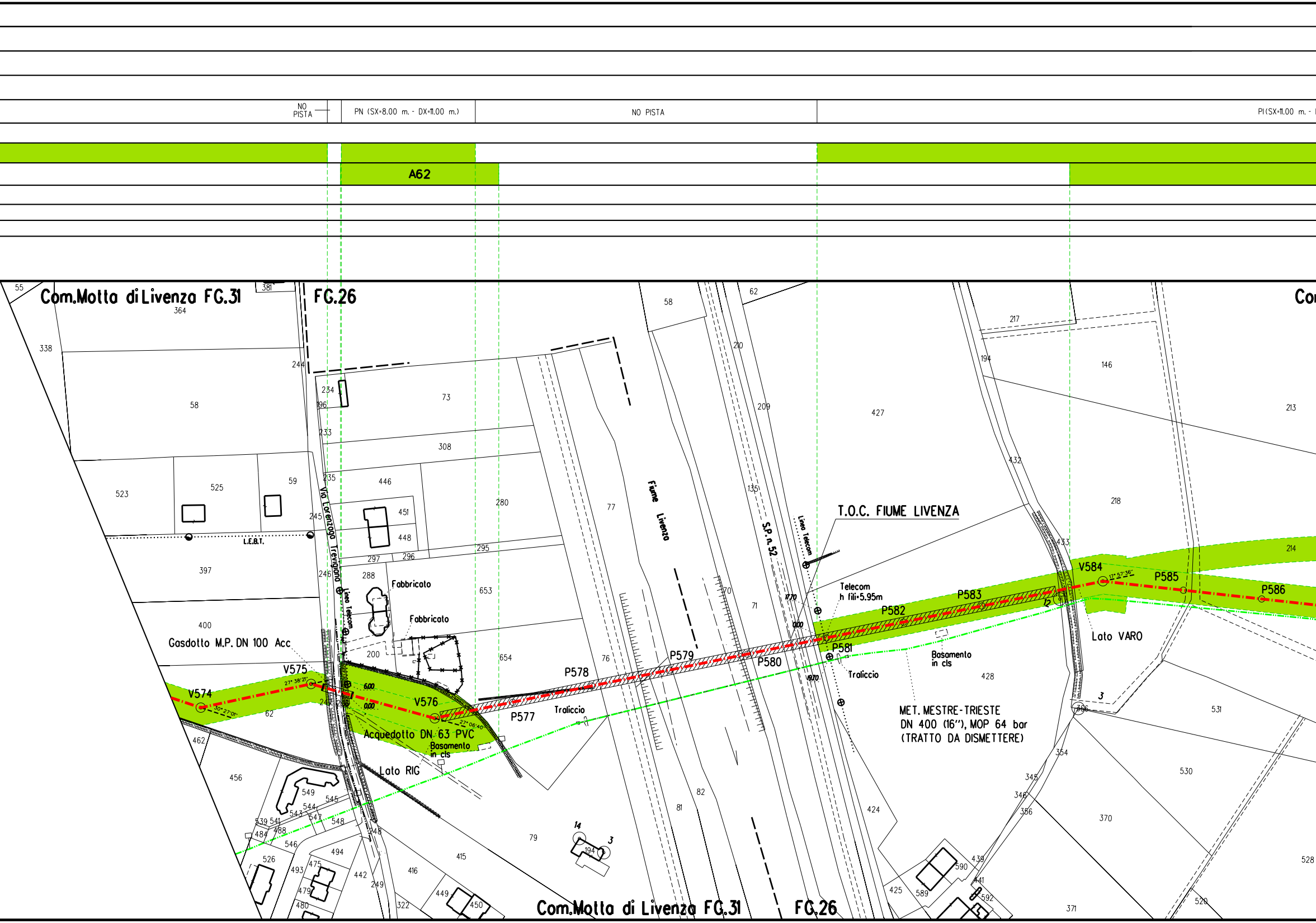
NO PISTA
PN (SX=8.00 m. - DX=11.00 m.)
NO PISTA
PI(SX=11.00 m. -
A62
Com.Motta di Livenza FG.31
FG.26
T.O.C. FIUME LIVENZA
Fiume Livenza
S.P. n. 52
Via Lorenzaga Trevigiana
Linea Telecom
Telecom h fili=5.95m
L.E.B.T.
Fabbricato
Fabbricato
Gasdotto M.P. DN 100 Acc
Acquedotto DN 63 PVC
Basamento in cls
Basamento in cls
Lato RIG
Lato VARO
Traliccio
Traliccio
MET. MESTRE-TRIESTE
DN 400 (16"), MOP 64 bar
(TRATTO DA DISMETTERE)
V574
V575
V576
P577
P578
P579
P580
P581
P582
P583
V584
P585
P586
27° 38' 21"
30° 27' 01"
27° 06' 40"
17° 57' 36"
6.00
0.00
17.70
0.00
19.70
Com.Motta di Livenza FG.31
FG.26
Co

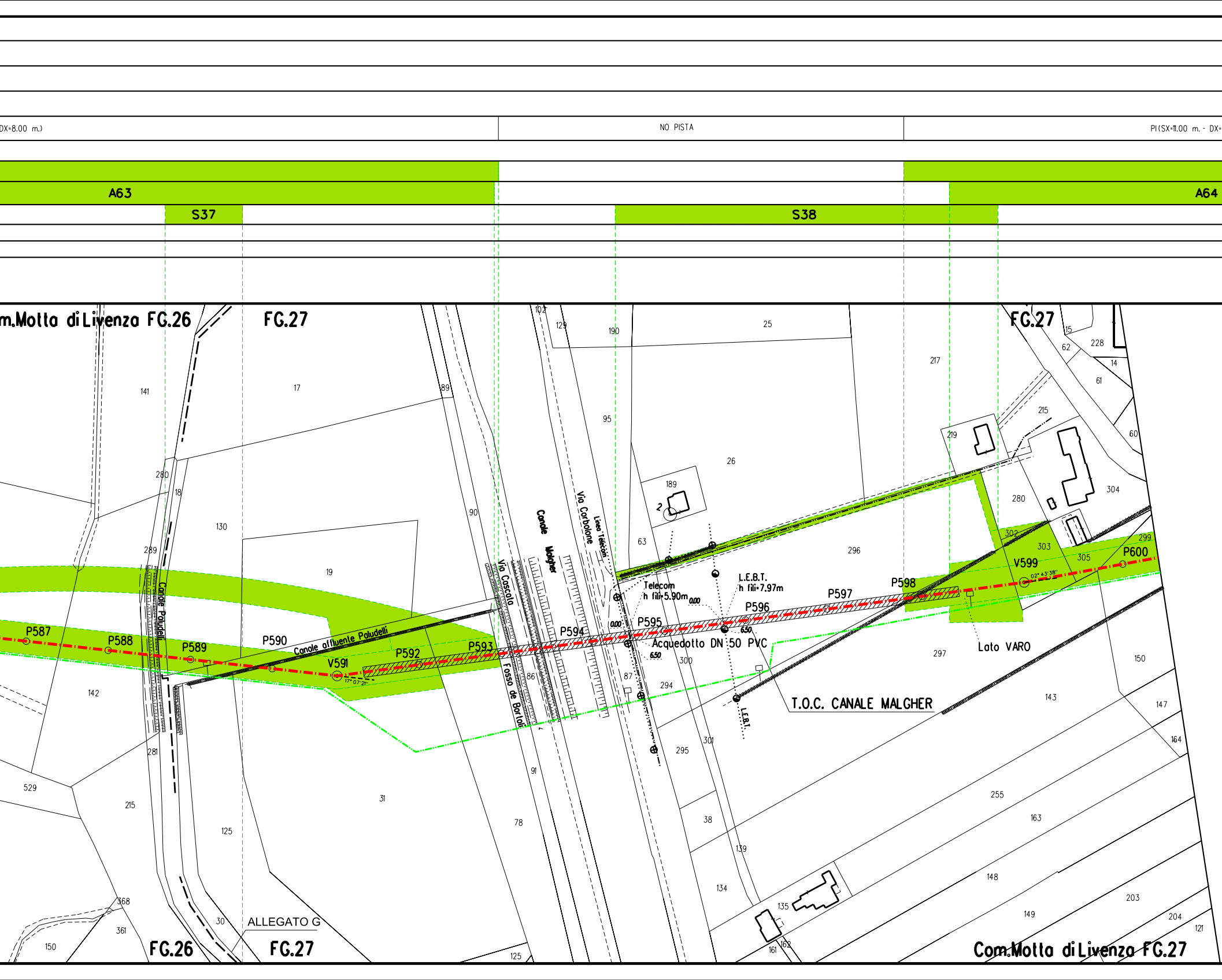
DX=8.00 m.)
NO PISTA
PI(SX=11.00 m. - DX=
A63
S37
S38
A64
m.Molta di Livenza FG.26
FG.27
FG.27
Canale Paludelli
Canale affluente Paludelli
Via Coscolo
Canale Malgher
Via Corbolone
Linea Telecom
Fosso de Bortoli
Telecom
h fili=5.90m
0.00
0.00
L.E.B.T.
h fili=7.97m
6.50
6.50
Acquedotto DN 50 PVC
L.E.B.T.
T.O.C. CANALE MALGHER
Lato VARO
P587
P588
P589
P590
V591
17°07'21"
P592
P593
P594
P595
P596
P597
P598
V599
02°43'38"
P600
141
17
89
102
129
190
25
217
15
62
228
14
61
215
60
219
95
26
189
2
280
304
18
130
90
63
296
302
303
299
305
289
19
297
150
142
86
300
87
294
143
147
281
301
295
164
529
215
91
31
78
125
38
255
163
139
148
134
203
368
135
149
204
361
30
161
162
121
150
125
ALLEGATO G
FG.26
FG.27
Com.Molta di Livenza FG.27

ALLEGATO A

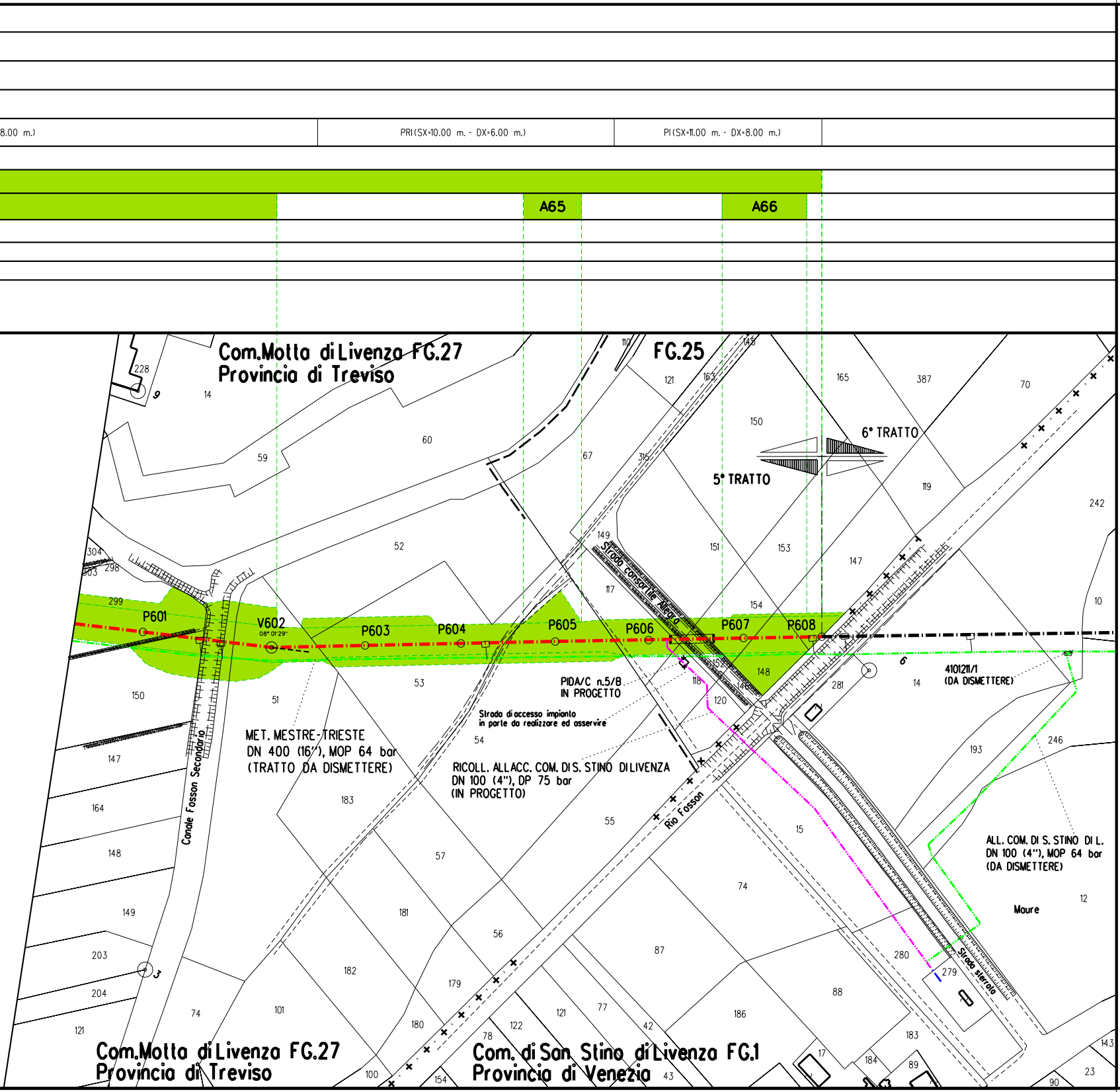
8.00 m.)
PRI(SX=10.00 m. - DX=6.00 m.)
PI(SX=11.00 m. - DX=8.00 m.)
A65
A66
Com.Motta di Livenza FG.27
Provincia di Treviso
FG.25
6° TRATTO
5° TRATTO
Strada consortile Allegra
P601
V602
08° 01' 29"
P603
P604
P605
P606
P607
P608
PIDA/C n.5/B
IN PROGETTO
Strada di accesso impianto
in parte da realizzare ed asservire
MET. MESTRE-TRIESTE
DN 400 (16"), MOP 64 bar
(TRATTO DA DISMETTERE)
RICOLL. ALL.ACC. COM. DI S. STINO DI LIVENZA
DN 100 (4"), DP 75 bar
(IN PROGETTO)
4101211/1
(DA DISMETTERE)
ALL. COM. DI S. STINO DI L.
DN 100 (4"), MOP 64 bar
(DA DISMETTERE)
Canale Fosson Secondario
Rio Fosson
Strada sterrata
Moure
Com. di San Stino di Livenza FG.1
Provincia di Venezia
Com.Motta di Livenza FG.27
Provincia di Treviso
228
9
14
59
60
52
304
303
298
299
150
51
53
147
164
148
149
203
204
121
74
101
3
183
181
182
180
179
100
154
57
56
54
55
110
121
163
145
67
315
149
117
150
151
153
154
152
148
146
118
120
165
387
70
119
242
147
10
281
14
6
193
246
15
74
87
186
88
280
279
183
184
89
17
12
143
23
90
122
121
77
42
78
43


132
133
135
89
397


Com.Motta di Livenza FG.33
142
92
113
145
137
90
80
Via Collunghello
Com.Cessalto FG.2
398
344
1
352
353

ALLEGATO F

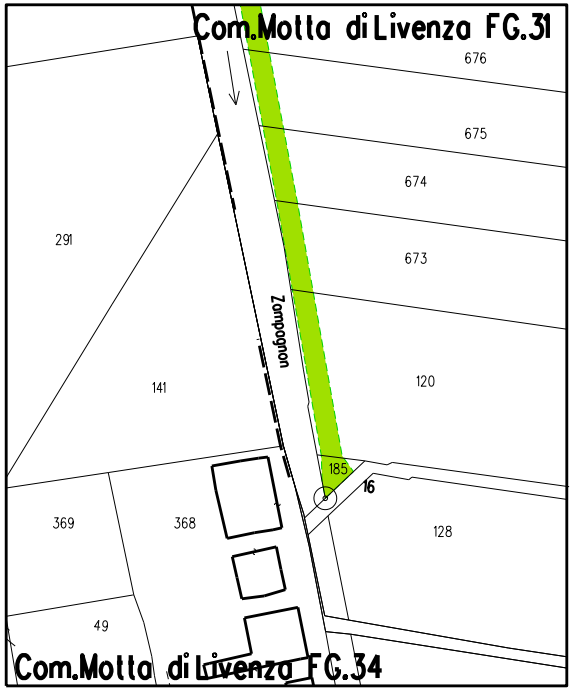
Com.Motta di Livenza FG.31
676
675
674
673
291
Zampognon
141
120
185
16
369
368
128
49
Com.Motta di Livenza FG.34

ALLEGATO G

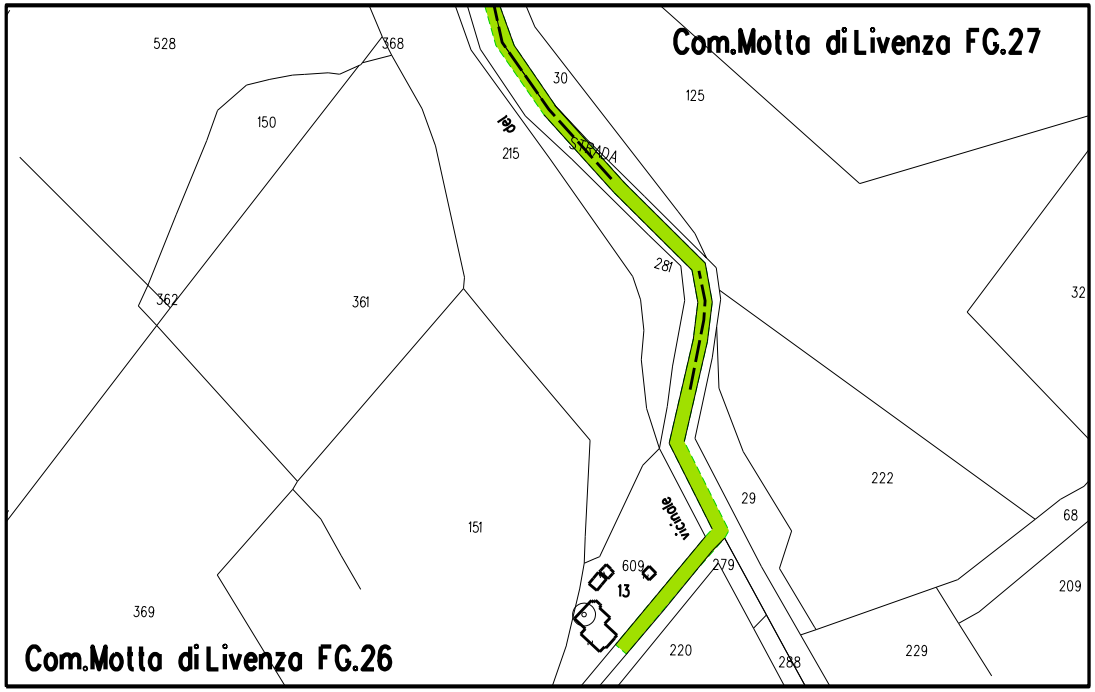
528
368
Com.Motta di Livenza FG.27
30
125
150
del
215
STRADA
281
362
361
32
222
29
68
151
vicinale
609
13
279
209
369
220
288
229
Com.Motta di Livenza FG.26

Opera in Progetto / Rilievo

Condotta in esercizio

Condotta in progetto

Altre Opere

Condotta da porre fuori

Condotta in esercizio

Condotta in progetto da

Condotta fuori esercizio

Aree di occupazione temporan

Allargamenti in corrispondenza esistenti

Strade di accesso provvisorie

Piazzole provvisorie per i mat

Impianti in progetto

Impianti esistenti

LEGENDA

	- - - - - - - -
	-·-·-·-·-·-·-
esercizio	-··-··-··-··-
	-·-·-·-·-·-·-
altra opera	-··-··-··-··-
	— — — — — —
ea	🟩
di fiumi/ infrastrutture	A
alle aree di passaggio	S
eriali	P
	🟨
	▭

DISEGNI DI RIFERIMENTO	N.

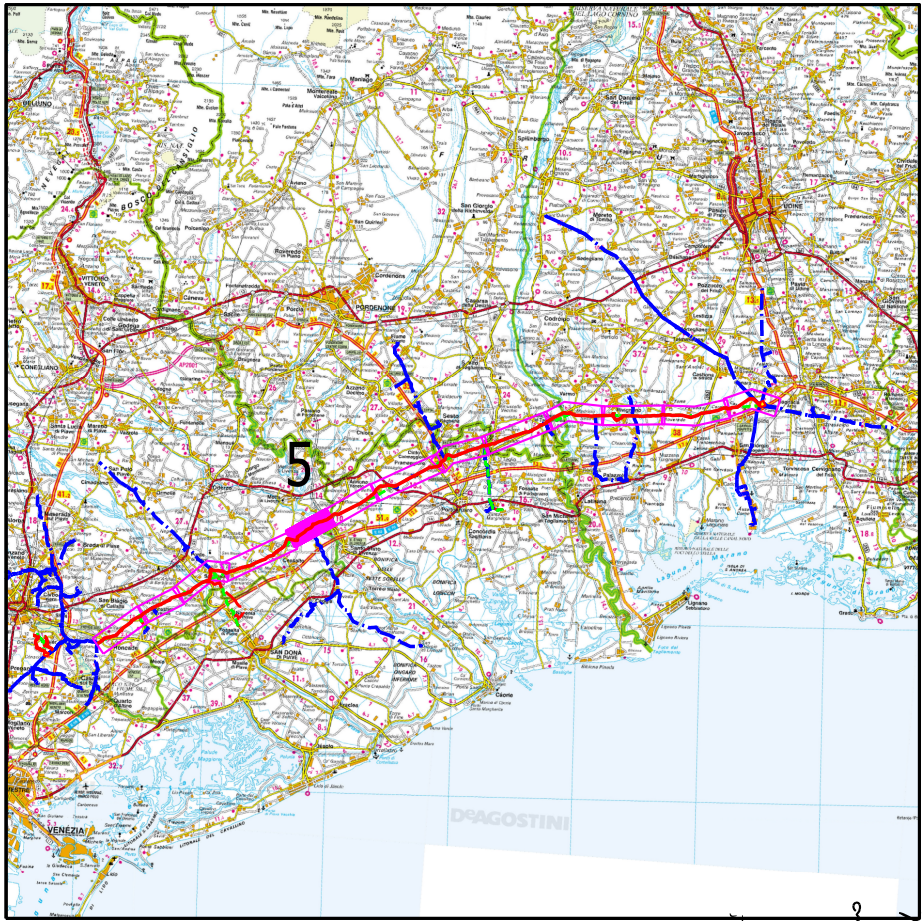
5
DeAGOSTINI
VENEZIA
PORDENONE
UDINE

COROGRAFIA
Nei Comuni di CHIARANO, MOTTA DI LIVENZA

Rev.	DATA	DESCRIZIONE	ELABORATO	VERIFICATO	APPROVATO
8	Dicembre 2020	EMISSIONE PER COSTRUZIONE (Aggiornato Tracciato DA V.512 A V.530)	TARINI	PALOZZO	SABBATINI
7	15/07/2020	AGGIORNAMENTO	TARINI	PALOZZO	SABBATINI
6	25/10/2019	AGGIORNAMENTO _ PER A.U. 327	TARINI	PALOZZO	SABBATINI
5	25/10/2019	VARIATA POSIZIONE PIDA/C n. 5/B E RELATIVO STACCO PER RICOLL. ALLACC. COM. DI SAN STINO DI LIVENZA _ PER APPALTO	TARINI	PALOZZO	SABBATINI
4	21/06/2019	INSERITA VARIANTE DA V.522 A V.522A	TARINI	PALOZZO	SABBATINI
3	24/05/2019	AGGIORNAMENTO PER PERMESSI	TARINI	PALOZZO	SABBATINI
2	12/04/2019	EMISSIONE PER APPALTO _ LOTTO 1	TARINI	PALOZZO	SABBATINI
0	21/12/2018	EMISSIONE	TARINI	PALOZZO	SABBATINI

CLIENTE snam

PROGETTISTA SAIPEM

WBS CLIENTE
NR/17157/R-L01
COD. TEC. 20083
COMM. SAIPEM 023088

UNITA'
100

Impianto: MET. MESTRE - TRIESTE
(20083) RIF. TRATTO SILEA-GONARS DN 400 (16"), DP 75 bar
5° TRATTO: da P.502 a P.608

DISEGNO
LB-21E-81304

REVISIONE 8

PLANIMETRIA CATASTALE CON AREE DI OCCUPAZIONE LAVORI

FG. 1 DI 1

SCALA 1:2000

Il presente disegno e' di proprieta' aziendale - La societa' tutelera' i propri diritti a termine di legge.