DATI TECNICI FUNZIONALI		
	AREE SOGGETTE AD ESPROPRIO	
	AREE SOGGETTE A V.P.E.	
	IMPIANTI	
	STRADE DI ACCESSO DEFINITIVE	
	AREE DI PASSAGGIO	
	AREE DI OCCUPAZIONE TEMPORANEA	
	ALLARGAMENTI	
	STRADE DI ACCESSO PROVVISORIE ALLE AREE DI PASSAGGIO	
	PIAZZOLE PROVVISORIE PER MATERIALI	
	MANUFATTI	

CONFINI AMMINISTRATIVI

DATI CARATTERISTICI

DATI DI COSTRUZIONE

PRESSIONE DI PROGETTO **75.0** bar
GRADO DI UTILIZZAZIONE DICHIARATO **f - 0.57**

REALIZZATO IN CONFORMITA' AL **D.M. 17/04/2008**

RIVESTIMENTO GIUNTI DI SALDATURA

Fasce Termorestringenti C50 PRIMER (A.07.10.02)

DATI GENERALI

DN 400 SP 11.1 [UNI-EN] 5838.91 m

LUNGHEZZA TOTALE IMPIANTO 5839 m.

FASE EMISSIONE PER COSTRUZIONE

CONFINI AMMINISTRATIVI

PLANIMETRIA 1:2000

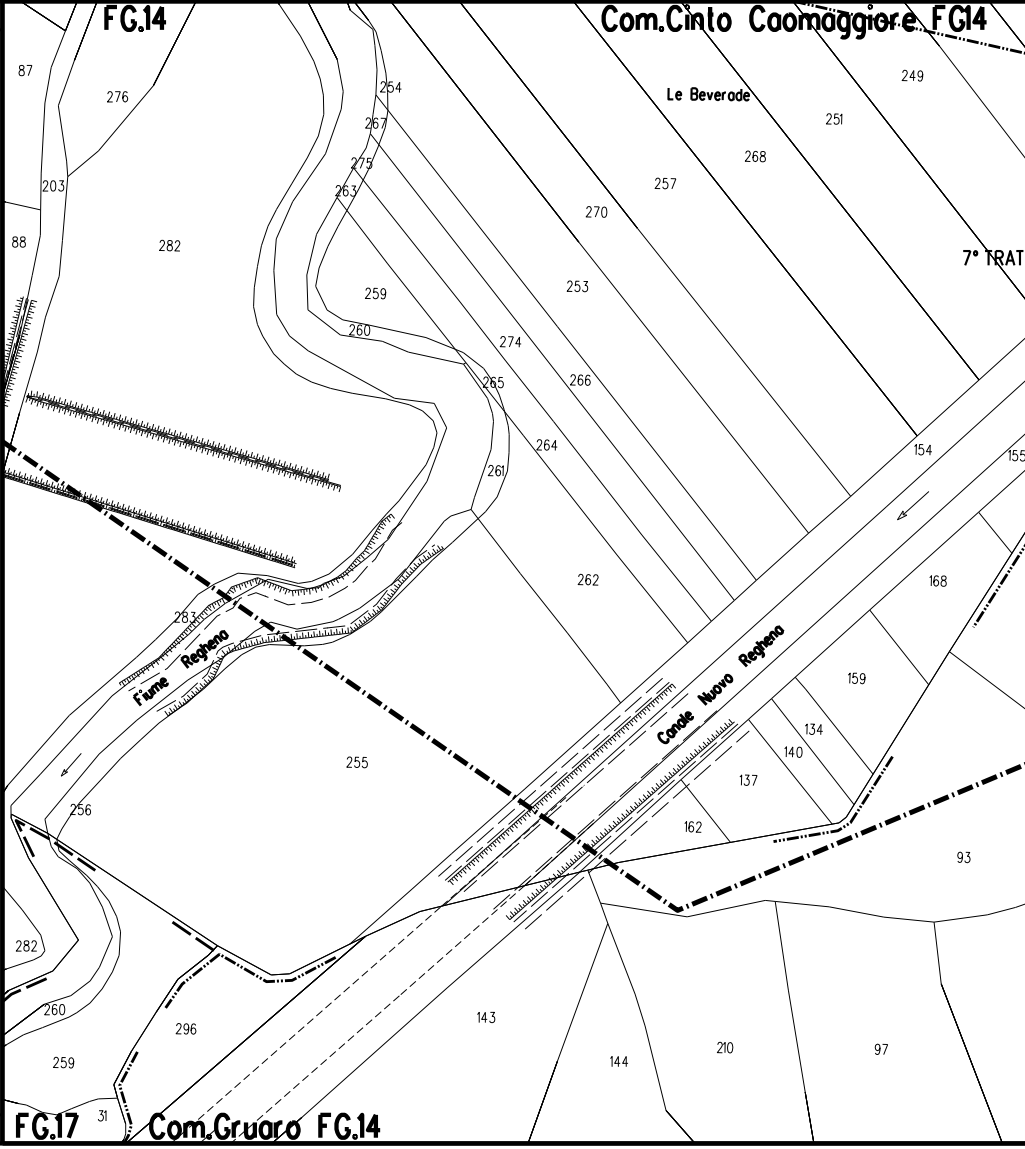

FG.14
Com.Cinto Caomaggiore FG14
Le Beverode
7° TRAT
Fiume Regheno
Canale Nuovo Regheno
FG.17
Com.Gruaro FG.14
87
276
254
267
275
263
203
88
282
259
260
265
264
261
270
253
274
266
257
268
251
249
154
155
168
262
283
159
134
140
137
162
93
255
256
282
260
259
296
31
143
144
210
97

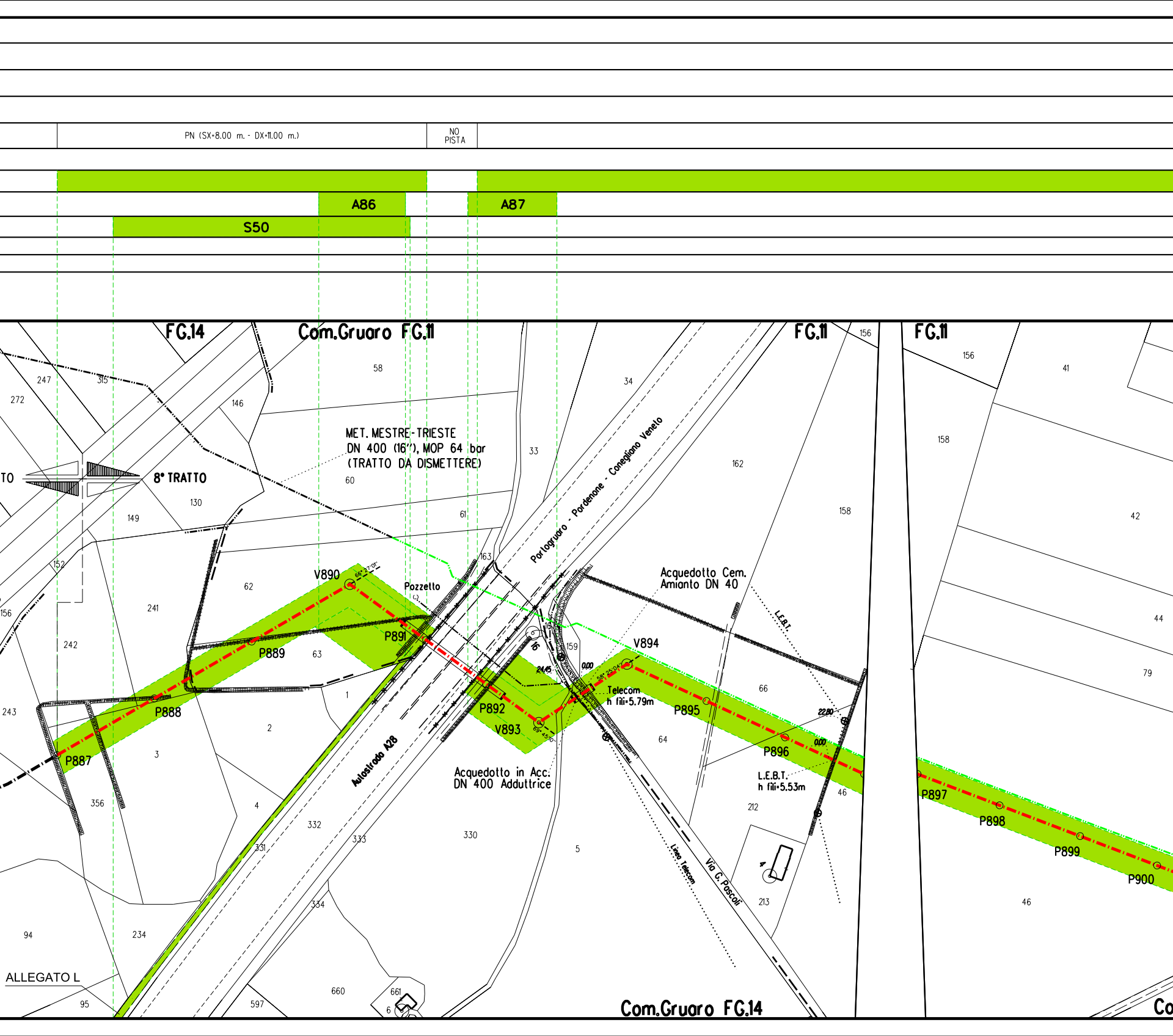

PN (SX=8.00 m. - DX=11.00 m.)
NO PISTA
A86
A87
S50
FG.14
Com.Gruaro FG.11
FG.11
FG.11
TO
8° TRATTO
MET. MESTRE-TRIESTE
DN 400 (16"), MOP 64 bar
(TRATTO DA DISMETTERE)
Portogruaro - Pordenone - Conegliano Veneto
Autostrada A28
Acquedotto Cem.
Amianto DN 40
Acquedotto in Acc.
DN 400 Adduttrice
Telecom
h fili=5.79m
L.E.B.T.
L.E.B.T.
h fili=5.53m
Linea Telecom
Via G. Pascoli
Pozzetto
V890
P889
P888
P887
P891
P892
V893
V894
P895
P896
P897
P898
P899
P900
66° 27' 01"
69° 45' 0"
58° 25' 04"
24.15
0.00
22.80
0.00
247
315
272
146
58
34
156
156
41
158
162
33
60
130
149
61
163
158
42
62
241
152
156
242
63
16
159
44
1
79
66
243
2
64
46
3
212
356
4
332
333
330
5
331
334
213
46
94
234
95
597
660
661
6
4
Com.Gruaro FG.14
Co

ALLEGATO L

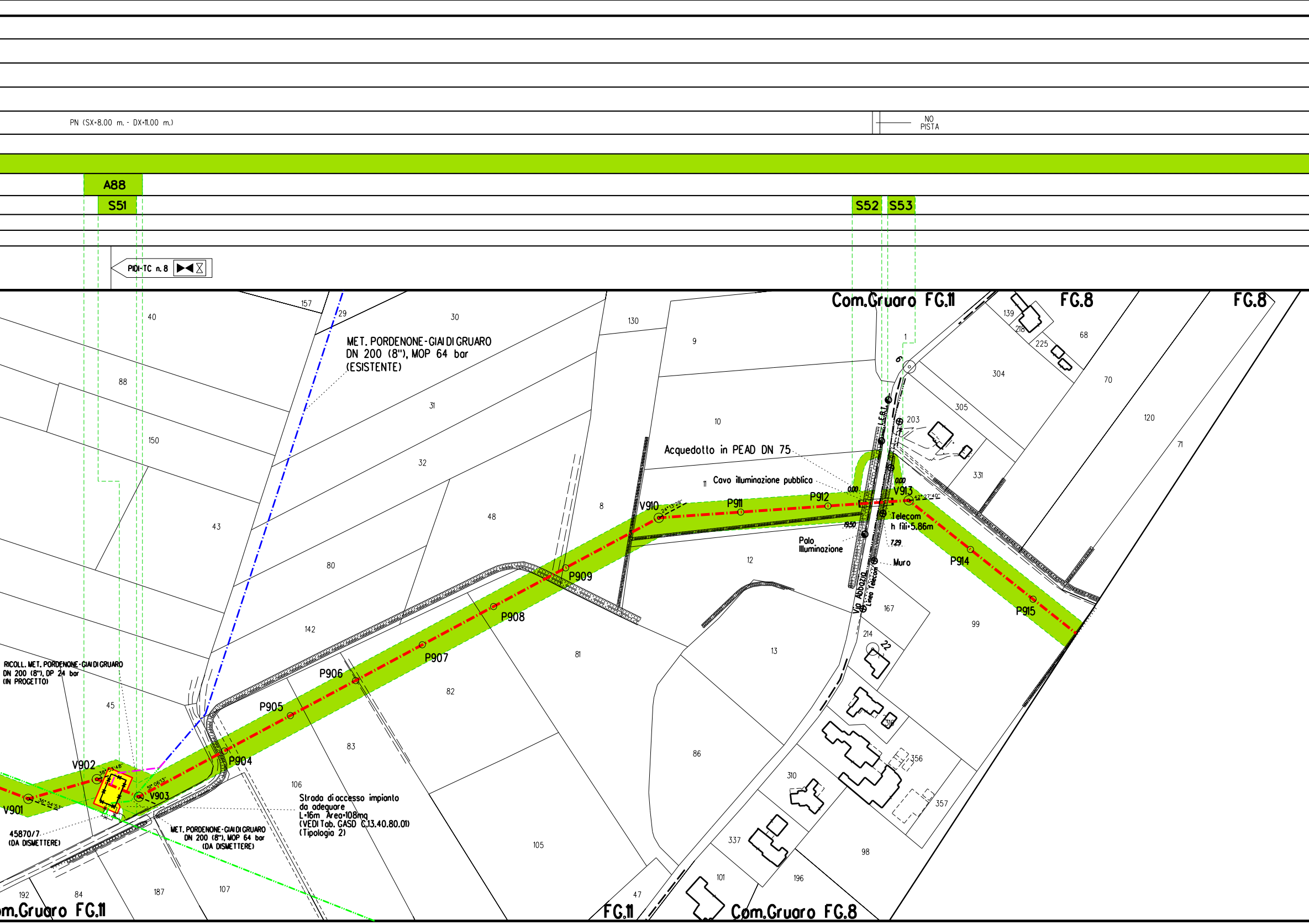
PN (SX=8.00 m. - DX=11.00 m.)
NO PISTA
A88
S51
S52
S53
PIDI-TC n. 8
Com.Gruaro FG.11
FG.8
FG.8
MET. PORDENONE-GIAI DI GRUARO DN 200 (8"), MOP 64 bar (ESISTENTE)
Acquedotto in PEAD DN 75
Cavo illuminazione pubblica
0.00
0.00
V913
42°27'40"
Telecom h fili=5.86m
19.50
7.29
Palo Illuminazione
Muro
L.E.B.T.
Via Abbazia
Linea Telecom
V910
24°13'29"
P911
P912
P914
P915
P909
P908
P907
P906
P905
P904
V902
38°53'48"
V903
51°06'13"
V901
36°54'53"
RICOLL. MET. PORDENONE-GIAI DI GRUARO DN 200 (8"), DP 24 bar (IN PROGETTO)
45870/7 (DA DISMETTERE)
MET. PORDENONE-GIAI DI GRUARO DN 200 (8"), MOP 64 bar (DA DISMETTERE)
Strada di accesso impianto da adeguare L=16m Area=108mq (VEDI Tab. GASD C.13.40.80.01) (Tipologia 2)
157
29
30
130
9
1
9
139
218
225
68
304
70
120
71
40
88
31
10
305
203
331
150
32
11
8
48
43
80
12
99
167
214
22
142
13
81
82
45
83
86
316
356
310
357
106
105
337
98
101
196
192
84
187
107
47
om.Gruaro FG.11
FG.11
Com.Gruaro FG.8

PN (SX=8.00 m. - DX=11.00 m.)

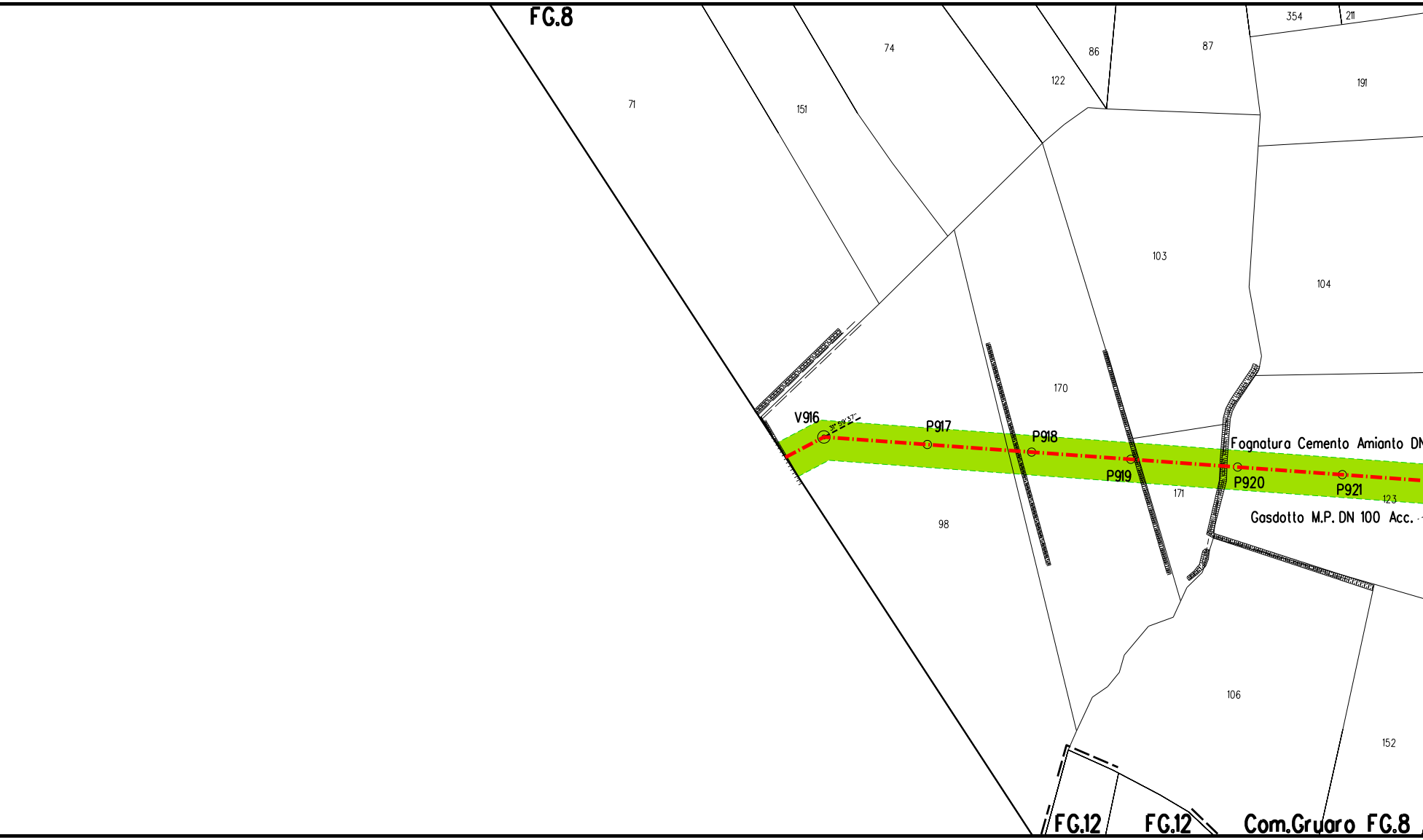
FG.8
71
151
74
122
86
87
354
211
191
103
104
170
V916
31° 59' 37"
P917
P918
P919
P920
P921
Fognatura Cemento Amianto DN
171
123
Gasdotto M.P. DN 100 Acc.
98
106
152
FG.12
FG.12
Com.Gruaro FG.8

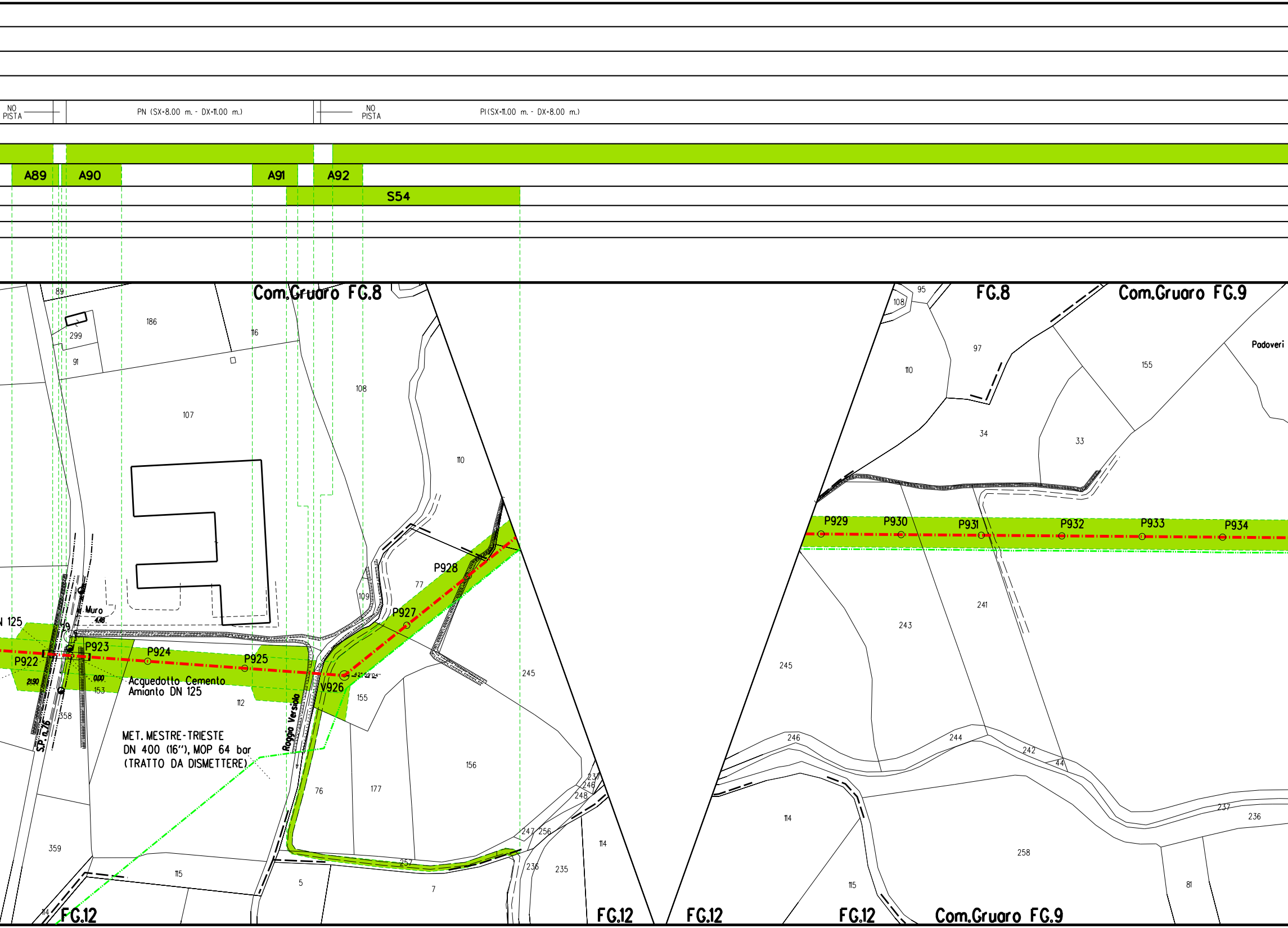
NO PISTA
PN (SX=8.00 m. - DX=11.00 m.)
NO PISTA
PI(SX=11.00 m. - DX=8.00 m.)
A89
A90
A91
A92
S54
Com.Gruaro FG.8
FG.8
Com.Gruaro FG.9
Padoveri
89
186
299
91
116
107
108
110
109
77
P928
P927
Muro
4.48
N 125
29
P922
P923
P924
P925
V926
42°59'04"
2.90
0.00
153
Acquedotto Cemento
Amianto DN 125
112
155
245
358
S.P. n.76
Roggia Versiola
MET. MESTRE-TRIESTE
DN 400 (16"), MOP 64 bar
(TRATTO DA DISMETTERE)
76
177
156
237
246
248
247
256
236
235
114
257
359
115
5
7
FG.12
FG.12
FG.12
FG.12
Com.Gruaro FG.9
95
108
97
110
155
34
33
P929
P930
P931
P932
P933
P934
241
243
245
246
244
242
44
237
236
114
258
115
81

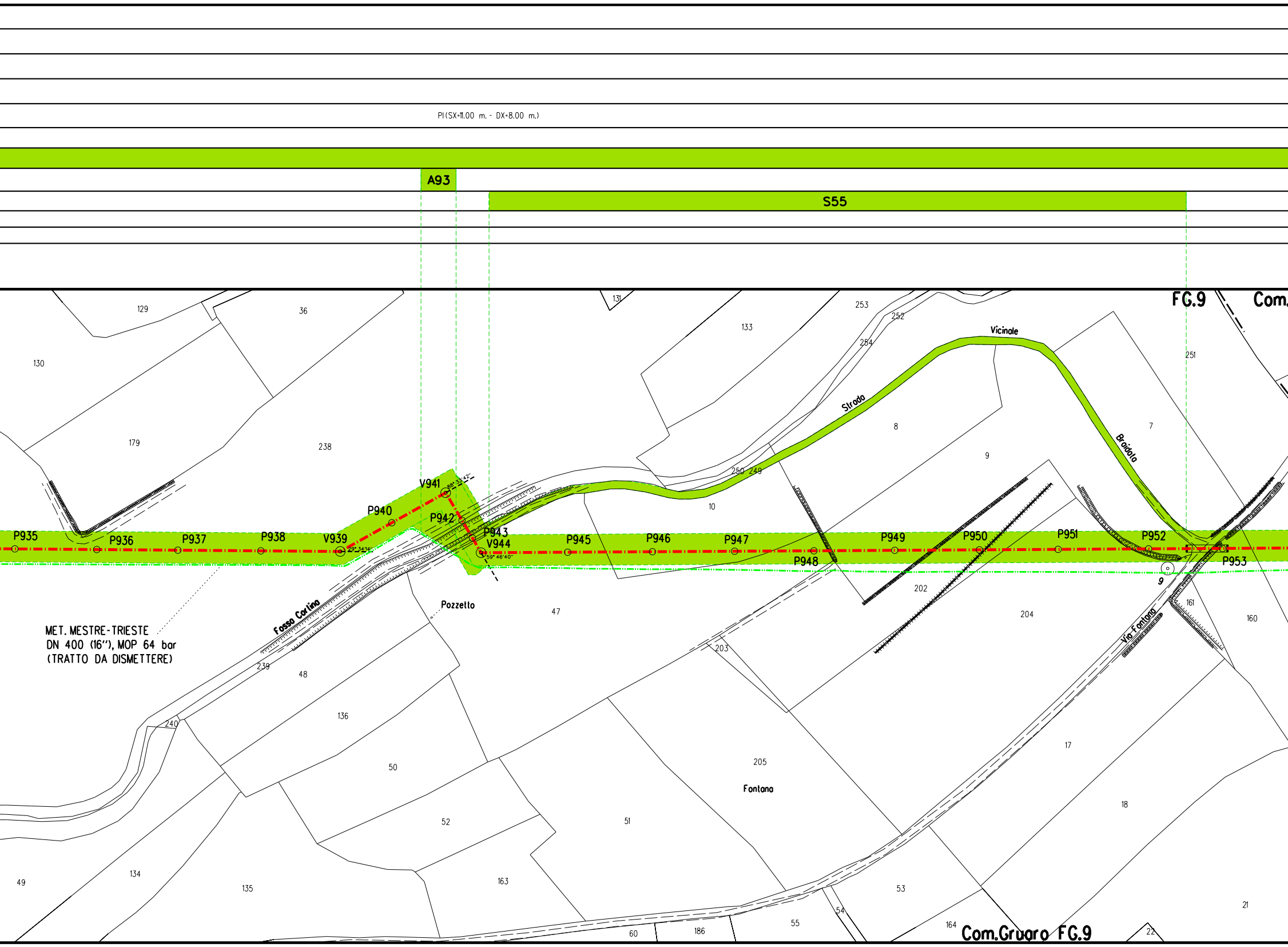
PI(SX=11.00 m. - DX=8.00 m.)
A93
S55
FG.9
Com.
P935
P936
P937
P938
V939
29° 34'14''
P940
V941
88° 33'42''
P942
P943
V944
59° 46'40''
P945
P946
P947
P948
P949
P950
P951
P952
P953
Strada
Vicinale
Braidota
Fosso Carlino
Pozzetto
Via Fontana
Fontana
MET. MESTRE-TRIESTE
DN 400 (16''), MOP 64 bar
(TRATTO DA DISMETTERE)
Com.Gruaro FG.9
129
36
131
133
253
252
254
251
130
179
238
8
9
7
250
249
10
202
204
47
48
239
240
136
50
52
51
205
203
17
18
161
160
49
134
135
163
60
186
55
54
53
164
22
21

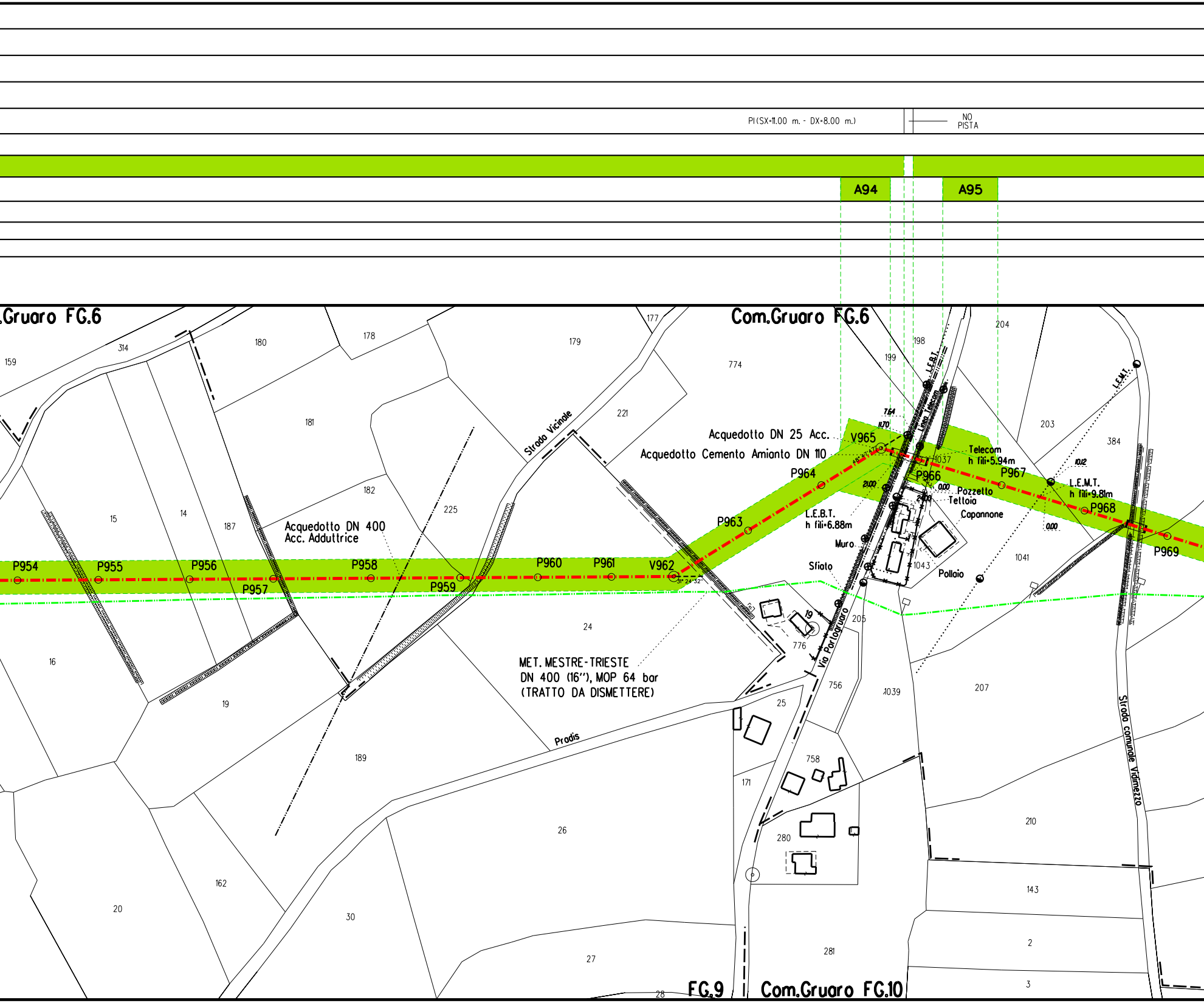
PI(SX=11.00 m. - DX=8.00 m.)
NO PISTA
A94
A95
.Gruaro FG.6
Com.Gruaro FG.6
FG.9
Com.Gruaro FG.10
Strada Vicinale
Via Portogruaro
Prodis
Strada comunale Vidimezzo
Acquedotto DN 400
Acc. Adduttrice
Acquedotto DN 25 Acc.
Acquedotto Cemento Amianto DN 110
MET. MESTRE-TRIESTE
DN 400 (16"), MOP 64 bar
(TRATTO DA DISMETTERE)
L.E.B.T.
Linea Telecom
Telecom
h fili=5.94m
L.E.B.T.
h fili=6.88m
L.E.M.T.
L.E.M.T.
h fili=9.81m
Pozzetto
Tettoia
Capannone
Muro
Sfiato
Pollaio
7.64
11.70
21.00
24.00
0.00
10.12
0.00
48°47'47"
31°24'32"
P954
P955
P956
P957
P958
P959
P960
P961
V962
P963
P964
V965
P966
P967
P968
P969
159
314
180
178
179
177
774
198
199
204
181
221
203
384
182
225
15
14
187
1037
1041
1043
16
19
24
19
776
205
756
1039
207
25
189
171
758
280
210
143
162
20
30
26
27
28
281
2
3

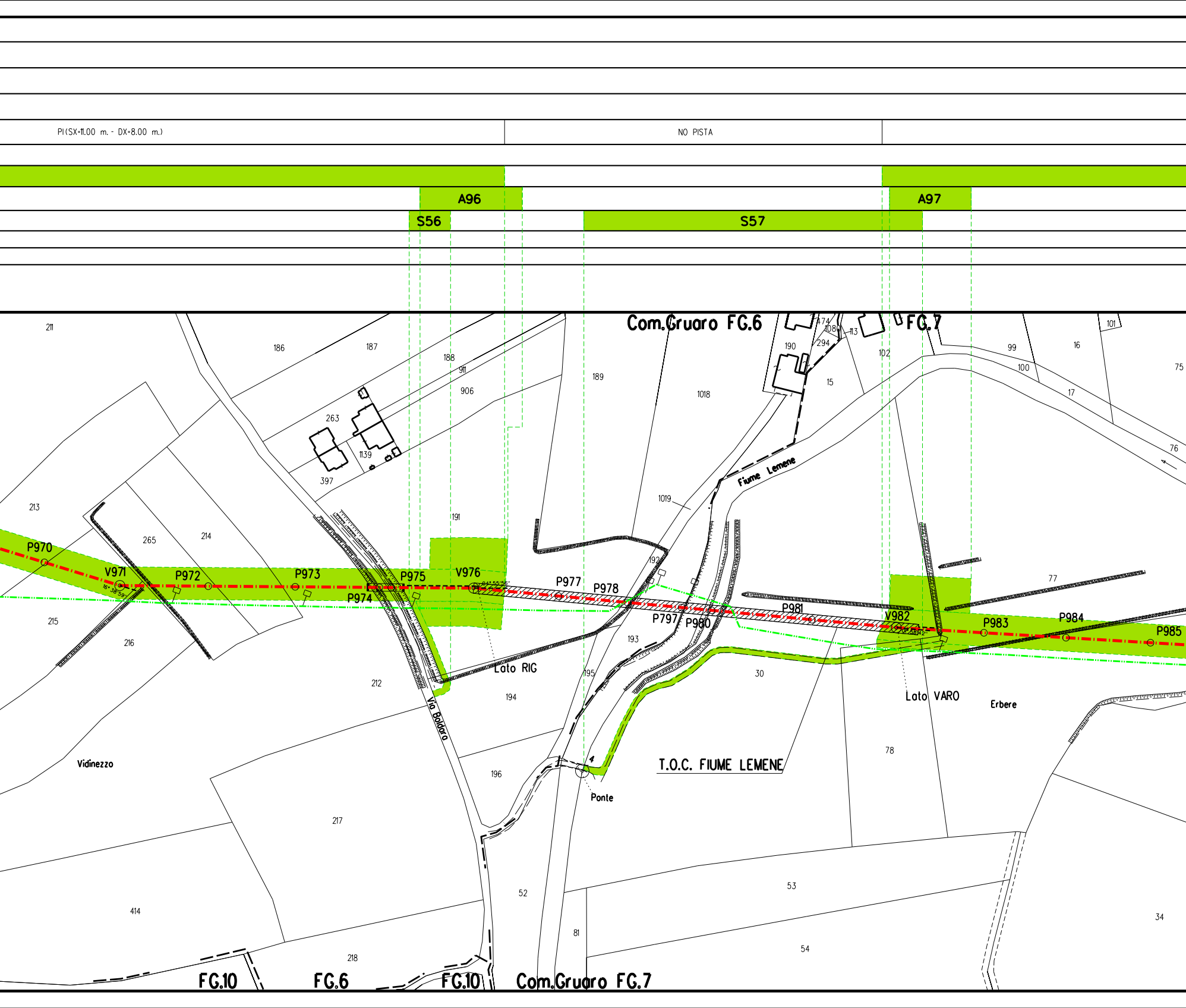
PI(SX=11.00 m. - DX=8.00 m.)
NO PISTA
A96
A97
S56
S57
Com.Gruaro FG.6
FC.7
P970
V971
16°38'59"
P972
P973
P974
P975
V976
P977
P978
P797
P980
P981
V982
P983
P984
P985
Lato RIG
Lato VARO
Fiume Lemene
Via Boldara
T.O.C. FIUME LEMENE
Ponte
Vidinezzo
Erbere
211
186
187
188
911
906
189
1018
190
294
1080
113
102
99
100
16
101
75
17
76
15
263
1139
397
1019
213
265
214
191
192
193
215
216
212
194
195
30
77
78
196
217
414
218
52
81
53
54
34
FG.10
FG.6
FG.10
Com.Gruaro FG.7

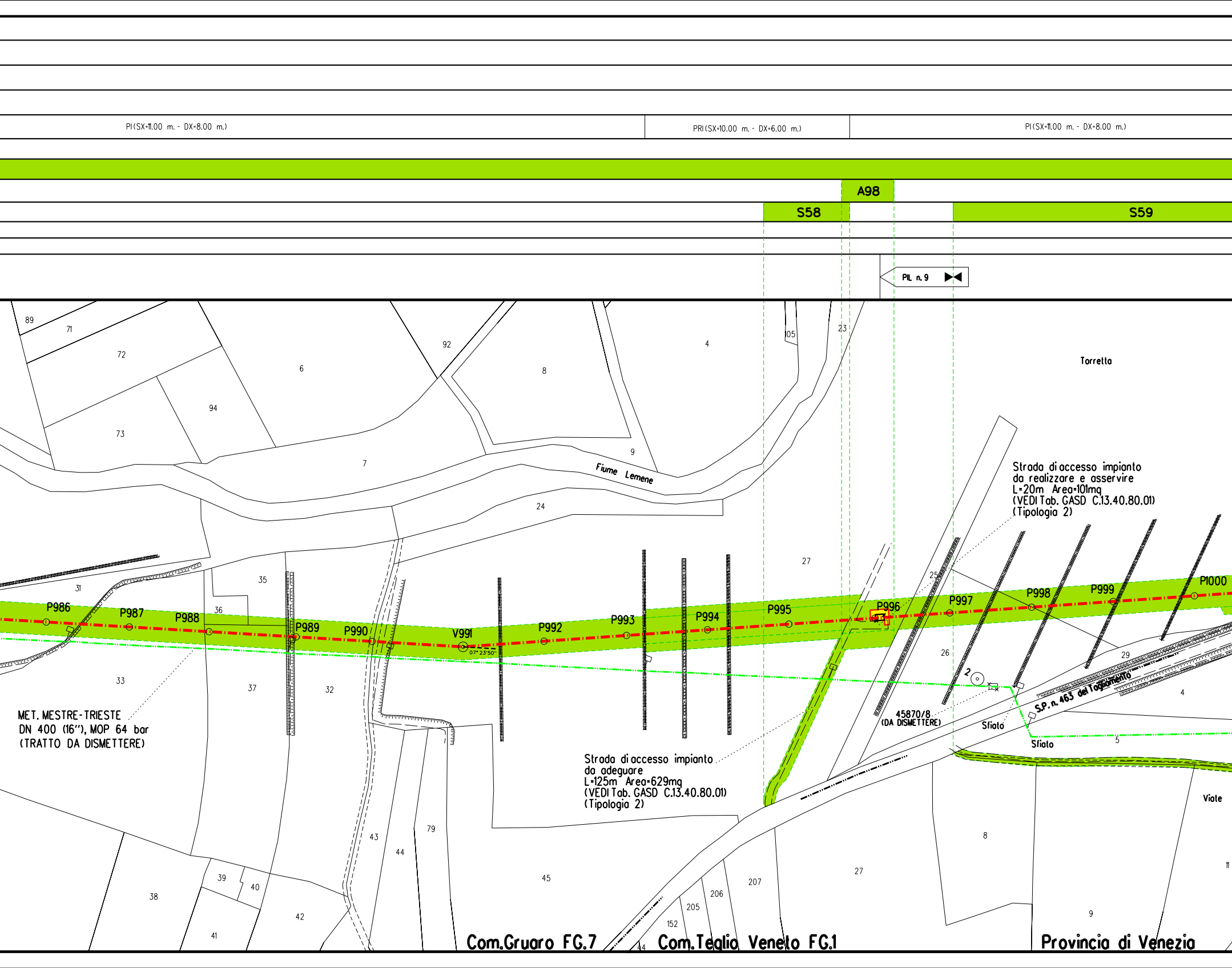
PI(SX=11.00 m. - DX=8.00 m.)
PRI(SX=10.00 m. - DX=6.00 m.)
PI(SX=11.00 m. - DX=8.00 m.)
A98
S58
S59
PIL n. 9
89
71
72
6
92
8
4
105
23
Torretta
94
73
7
9
Fiume Lemene
24
27
25
26
29
4
5
31
35
36
33
37
32
P986
P987
P988
P989
P990
V991
07° 23'50"
P992
P993
P994
P995
P996
P997
P998
P999
P1000
2
45870/8
(DA DISMETTERE)
Sfiato
Sfiato
S.P. n. 463 del Tagliamento
Viate
38
39
40
41
42
43
44
79
45
152
205
206
207
27
8
9
11
44
Com.Gruaro FG.7
Com.Teglio Veneto FG.1
Provincia di Venezia

Strada di accesso impianto
da realizzare e asservire
L=20m Area=101mq
(VEDI Tab. GASD C.13.40.80.01)
(Tipologia 2)

MET. MESTRE-TRIESTE
DN 400 (16"), MOP 64 bar
(TRATTO DA DISMETTERE)

Strada di accesso impianto
da adeguare
L=125m Area=629mq
(VEDI Tab. GASD C.13.40.80.01)
(Tipologia 2)

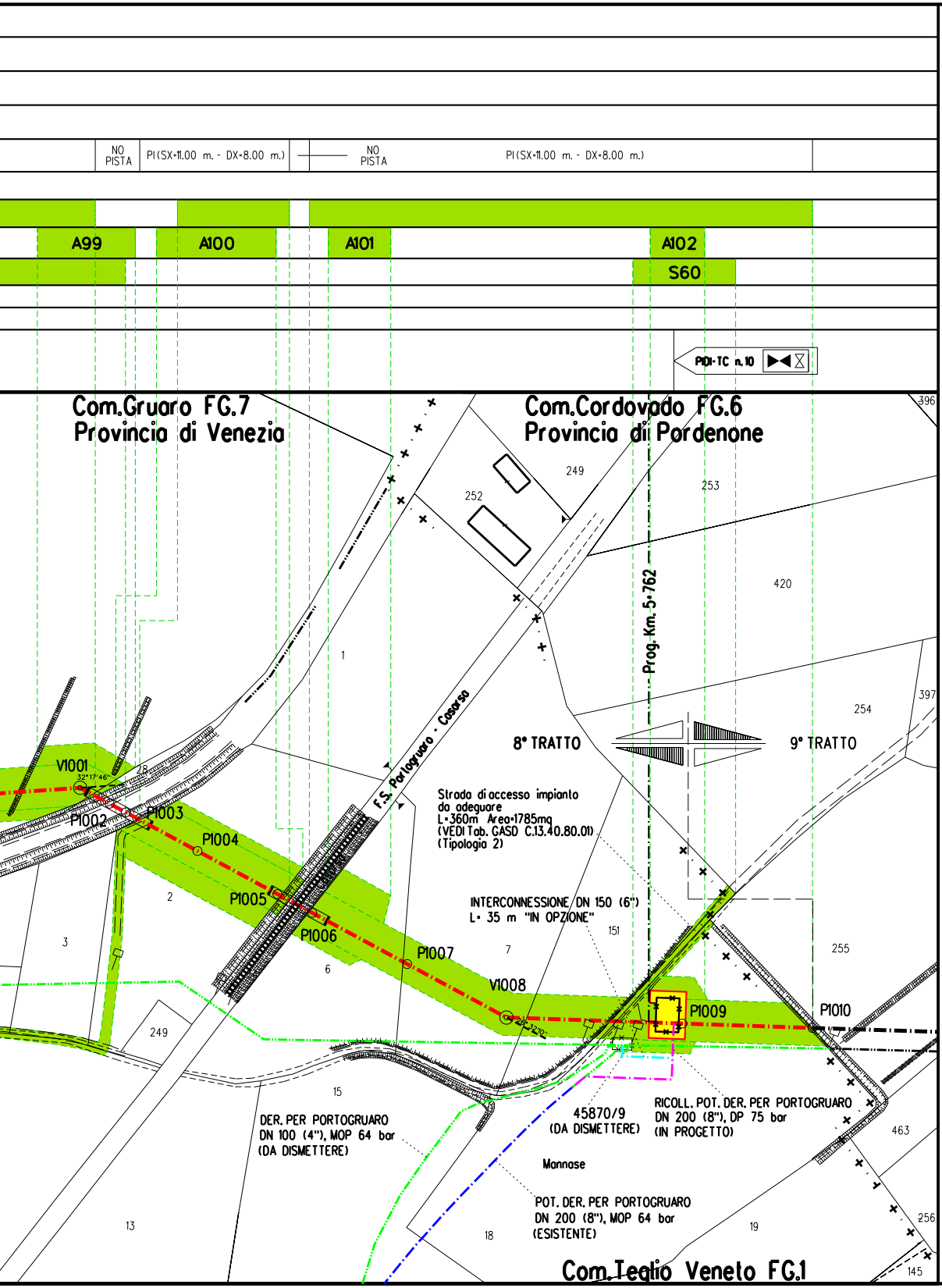
NO PISTA
PI(SX=11.00 m. - DX=8.00 m.)
NO PISTA
PI(SX=11.00 m. - DX=8.00 m.)
A99
A100
A101
A102
S60
PIDI-TC n.10
Com.Gruaro FG.7
Provincia di Venezia
Com.Cordovado FG.6
Provincia di Pordenone
Prog. Km. 5+762
8° TRATTO
9° TRATTO
F.S. Portogruaro - Casarsa
Strada di accesso impianto da adeguare
L=360m Area=1785mq
(VEDI Tab. GASD C.13.40.80.01)
(Tipologia 2)
INTERCONNESSIONE DN 150 (6")
L= 35 m "IN OPZIONE"
V1001
P1002
P1003
P1004
P1005
P1006
P1007
V1008
P1009
P1010
32°17'46"
DER. PER PORTOGRUARO
DN 100 (4"), MOP 64 bar
(DA DISMETTERE)
45870/9
(DA DISMETTERE)
RICOLL. POT. DER. PER PORTOGRUARO
DN 200 (8"), DP 75 bar
(IN PROGETTO)
Mannose
POT. DER. PER PORTOGRUARO
DN 200 (8"), MOP 64 bar
(ESISTENTE)
Com.Teglio Veneto FG.1
396
249
252
253
420
1
397
254
255
151
7
2
3
6
249
15
13
18
19
463
256
145
28

ALLEGATO L

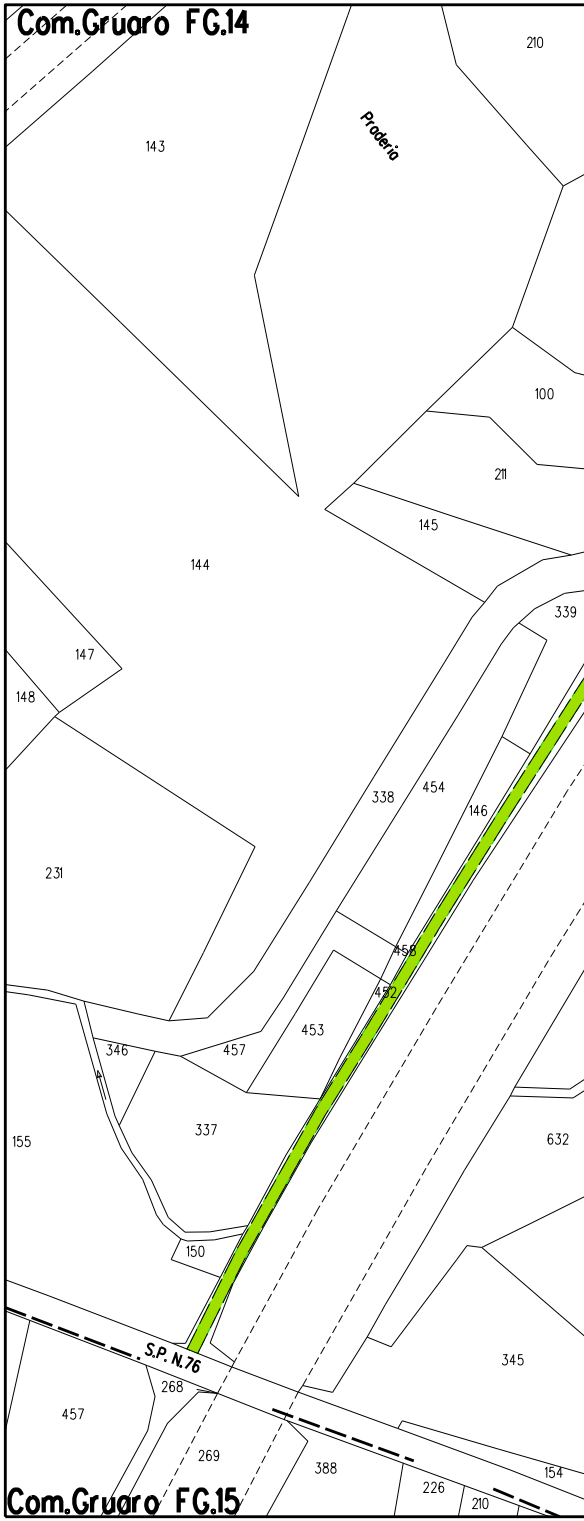
Com.Gruaro FG.14
Praderia
210
143
100
211
145
144
339
147
148
338
454
146
231
458
452
453
346
457
337
155
632
150
S.P. N.76
345
268
457
269
388
226
210
154
Com.Gruaro FG.15

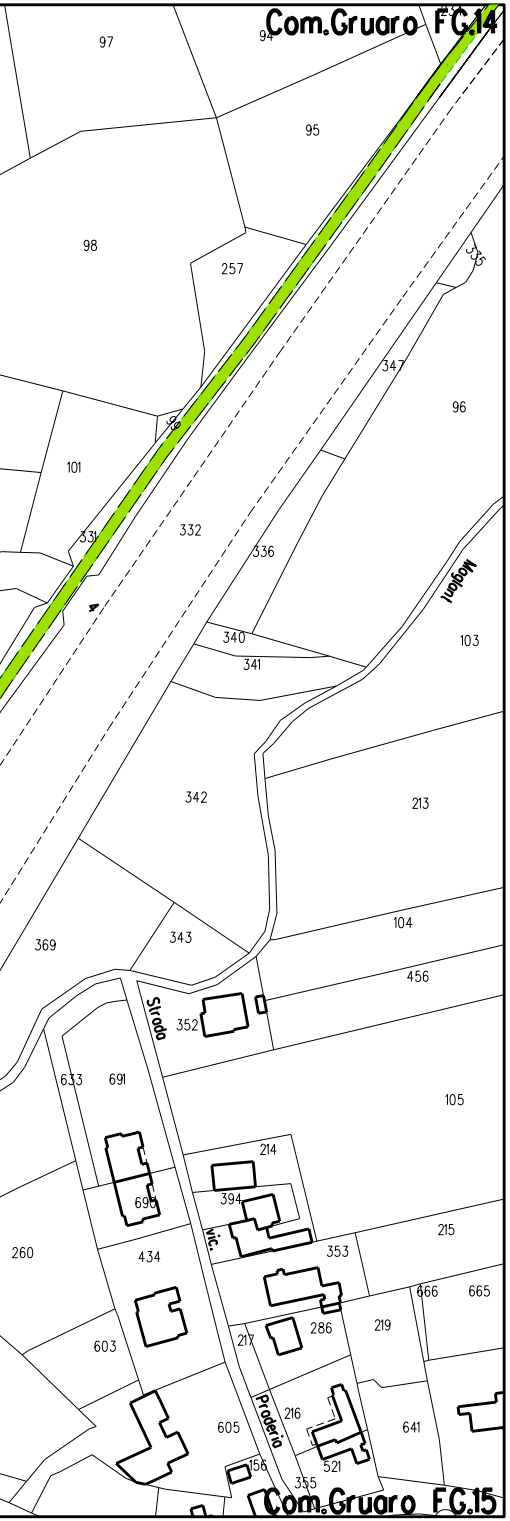
Com.Gruaro F.G.14
97
94
95
98
257
335
347
96
99
101
331
332
336
Moglioni
4
340
341
103
342
213
104
369
343
456
Strada
352
633
691
105
214
698
394
vic.
215
260
434
353
666
665
603
217
286
219
Proderia
216
605
641
156
521
355
Com.Gruaro F.G.15

LEGENDA

Opera in Progetto / Rilievo	
Condotta in esercizio	— — — —
Condotta in progetto	—·—·—·—
Altre Opere	
Condotta da porre fuori esercizio	—··—··—
Condotta in esercizio	—·—·—·—
Condotta in progetto da altra opera	—·—·—·—
Condotta fuori esercizio	— — — —
Aree di occupazione temporanea	🟩
Allargamenti in corrispondenza di fiumi/ infrastrutture esistenti	A
Strade di accesso provvisorie alle aree di passaggio	S
Piazzole provvisorie per i materiali	P
Impianti in progetto	🟨
Impianti esistenti	⬜

DISEGNI DI RIFERIMENTO	N.

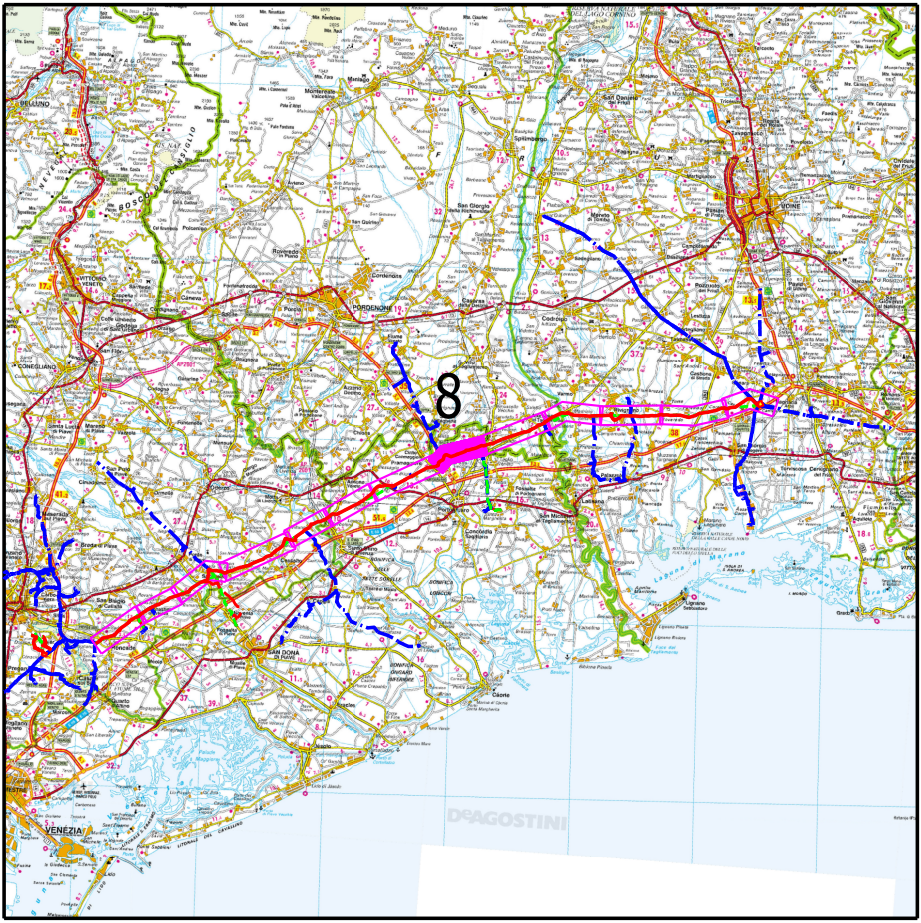

COROGRAFIA

Nei Comuni di CORDOVADO, GRUARO, TEGLIO VENETO

Rev.	DATA	DESCRIZIONE	ELABORATO	VERIFICATO	APPROVATO
7	Dicembre 2020	EMISSIONE PER COSTRUZIONE	TARINI	PALOZZO	SABBATINI
6	25/10/2019	AGGIORNAMENTO	TARINI	PALOZZO	SABBATINI
5	18/07/2019	AGGIORNATO	TARINI	PALOZZO	SABBATINI
4	24/05/2019	AGGIORNAMENTO PER PERMESSI	TARINI	PALOZZO	SABBATINI
3	10/05/2019	EMISSIONE PER APPALTO _ LOTTO 2	TARINI	PALOZZO	SABBATINI
2	12/04/2019	EMISSIONE PER APPALTO _ LOTTO 1	TARINI	PALOZZO	SABBATINI
0	21/12/2018	EMISSIONE PER PERMESSI	TARINI	PALOZZO	SABBATINI

CLIENTE snam

PROGETTISTA SAIPEM

WBS CLIENTE
NR/17157/R-L01
COD. TEC. 20083
COMM. SAIPEM 023088

UNITA' 100

Impianto: MET. MESTRE - TRIESTE
(20083) RIF. TRATTO SILEA-GONARS DN 400 (16"), DP 75 bar
8° TRATTO: da P.887 a P.1010

DISEGNO LB-21E-81454

REVISIONE 7

FG. 1 DI 1

PLANIMETRIA CATASTALE CON AREE DI OCCUPAZIONE LAVORI

SCALA 1:2000

Il presente disegno e' di proprieta' aziendale - La societa' tutelera' i propri diritti a termine di legge.